



H. AYUNTAMIENTO DE OTHON P. BLANCO,
QUINTANA ROO




PROGRAMA DE DESARROLLO
SUB COMITÉ DE OBRAS PÚBLICAS Y DESARROLLO URBANO

PLAN^{DE} DESARROLLO MUNICIPAL 2013 - 2016

SUB COMITÉ DE OBRAS PÚBLICAS Y DESARROLLO URBANO



H. AYUNTAMIENTO
OTHÓN P. BLANCO
MUNICIPIO CAPITAL




H. AYUNTAMIENTO DE OTHON P. BLANCO, QUINTANA ROO



PROGRAMA DE DESARROLLO SUB COMITÉ DE OBRAS PÚBLICAS Y DESARROLLO URBANO

CONTENIDO	PÁGINA
I.- PRESENTACIÓN.....	3
II.- INTRODUCCIÓN	4
III.- ANTECEDENTES	6
IV.- MARCO JURÍDICO.....	6
V.- DIAGNÓSTICO	7
VI.- CONTEXTO	
A) ESPACIO EN QUE OPERARÁN	8
B) EXPECTATIVAS SOCIALES Y ECONÓMICAS	8
VII.- MISIÓN	9
VIII.- VISIÓN	9
IX.- POLÍTICAS	9
X.- OBJETIVOS Y METAS	10
XI.- ESTRATEGIAS Y LÍNEAS DE ACCIÓN	11
XII.- BASES PARA SU COORDINACIÓN Y CONCENTRACIÓN	32
XIII.- PLAZOS DE OPERACIÓN	32
XIV.- CONTROL, SEGUIMIENTO, EVALUACIÓN Y ACTUALIZACIÓN	32
XV.- INDICADORES DE EVALUACIÓN	32
XVI.- FUENTES DE FINANCIAMIENTO DEL PROGRAMA	33



H. AYUNTAMIENTO DE OTHON P. BLANCO, QUINTANA ROO



PROGRAMA DE DESARROLLO SUB COMITÉ DE OBRAS PÚBLICAS Y DESARROLLO URBANO


I. PRESENTACION

El Comité de Planeación para el Desarrollo del Municipio de Othón P. Blanco (COPLADEMUN), es el órgano rector del proceso de planeación en el Municipio, en el marco del Sistema Estatal; tiene a su cargo la coordinación entre los Gobiernos Federal, Estatal y Municipal; la integración de la participación de los particulares, organismos, instituciones y representantes del sector social y privado al proceso de planeación; así como el ejercicio de las demás funciones y el despacho de los asuntos que en la materia le confiere la Ley de Planeación para el Desarrollo del Estado y otras disposiciones normativas aplicables.

Para el adecuado desarrollo del Comité y cumplimiento de sus objetivos, metas y funciones el COPLADEMUN contará con Subcomités Sectoriales mismos que serán creados por acuerdo del Presidente del COPLADEMUN quien definirá su ámbito de acción y atribuciones, conforme a las exigencias específicas del proceso de desarrollo del Municipio.

Dentro de los Subcomités Sectoriales se encuentra el Subcomité Sectorial de Obra Pública y Desarrollo Urbano que será el encargado de Formular los programas especiales o regionales de desarrollo de su competencia, hasta la definición de objetivos, prioridades y líneas de acción municipal de corto y mediano plazo y presentarlos a la Junta Directiva.

En base a lo anterior, elaboramos el presente Programa Sectorial de Obras Públicas y Desarrollo Urbano del H. Ayuntamiento de Othón P. Blanco 2013- 2016, que organiza, regula y orienta el quehacer en materia de Obras Públicas y Desarrollo Urbano. En este sentido y de acuerdo a la normatividad vigente en el Estado de Quintana Roo se exhibe el Subcomité Sectorial de Obras Públicas y Desarrollo Urbano H. Ayuntamiento de Othón P. Blanco 2013-2016.



H. AYUNTAMIENTO DE OTHON P. BLANCO, QUINTANA ROO



PROGRAMA DE DESARROLLO SUB COMITÉ DE OBRAS PÚBLICAS Y DESARROLLO URBANO

II. INTRODUCCION

Las necesidades más apremiantes de nuestra comunidad othonense, son en principio, el compromiso más claro que debemos satisfacer y para lograrlo es necesario contar con Obras, Acciones y Servicios dedicadas a la prosperidad social, misma que brinde bienestar, seguridad y desarrollo a cada habitante.


En virtud de lo anterior, este Programa Sectorial permite contar con una herramienta que muestre una perspectiva real de las necesidades que en materia de obra pública y el desarrollo Urbano del Municipio que requiere la sociedad othonense.

Este pliego se elabora mediante una perspectiva estratégica, que contiene las directrices para su manejo teniendo a partir de las disposiciones de los tres niveles de Gobierno que nos norman. Así mismo este pliego se conforma diecisiete apartados que comprenden desde los antecedentes, el marco jurídico, el diagnóstico, la misión y visión así como las políticas, los objetivos y metas y sus indicadores de evaluación, entre otros.

En materia de **Obra Pública** dentro del Plan Municipal Othón P. Blanco 2013-2016, se interviene en varios Ejes Rectores como son **I. CRECE BIEN, II. PROTEGE BIEN y IV.VIVE BIEN**, dado que su misión es de Concebir, planear, ejecutar y controlar las Obras Públicas que beneficien a la comunidad del H Ayuntamiento e impulse el desarrollo integral del mismo, en apego al programa de trabajo del plan municipal, optimizándolos recursos públicos asignados con la calidad y tiempos establecidos, en un marco de respeto a la normatividad vigente y al medio ambiente.

Satisfaciendo con eficiencia, eficacia y calidad, las necesidades para el desarrollo urbano armonizado, cuidando en mejorar permanentemente los estándares de excelencia para la aplicación de los sistemas de control a través de los procedimientos de gestión, sustentado en el respeto del Medio Ambiente

En materia de **Desarrollo Urbano**.- En el Plan Municipal Othón P. Blanco 2013-2016 el Desarrollo Urbano y Ordenamiento del Territorio, está integrado en su **EJE I CRECE BIEN. DESARROLLO URBANO SUSTENTABLE** y establece seis directrices: Alumbrado Público e Imagen Urbana, Servicios Integrales de Limpia, Transporte Urbano, Ahorro de Energía, Preservación del Ambiente, Infraestructura y Desarrollo; la atención del ordenamiento del territorio; el manejo cuidadoso de los residuos sólidos; la promoción de una cultura de respeto al medio ambiente; la integración de bancos de información



H. AYUNTAMIENTO DE OTHON P. BLANCO, QUINTANA ROO




PROGRAMA DE DESARROLLO SUB COMITÉ DE OBRAS PÚBLICAS Y DESARROLLO URBANO

ambientales y la atención puntual y precisa al tema de calentamiento global.

Es por ello que el programa especial de obras y servicios públicos del H. Ayuntamiento de Othón P. Blanco 2011- 2013, será el que organice, regule y oriente el quehacer en materia de obras y servicios públicos, particularmente, en materia de infraestructura y servicios públicos realizara acciones que redunden en beneficio de nuestra población, prioritamentente en inversiones en la infraestructura básica del municipio (pavimentaciones, calles de terracerías, bacheo, guarniciones y banquetas entre otras) así como en mercados, transporte, rastro, alumbrado público y residuos sólidos.

En este eje rector se incorporan las acciones que se relacionan con el ordenamiento del territorio y el calentamiento global, temas centrales en la planeación del desarrollo urbano y el ordenamiento territorio. Por ello, se hace necesario fortalecer y encauzar las acciones de la Dirección General de Obras Públicas, Desarrollo Urbano y Ecología a fin de promover e implementar las políticas ambientales locales y federales, una cultura de conservación del medio ambiente, un desarrollo sustentable, la disminución de la vulnerabilidad en el territorio, y la planeación, orden y control del desarrollo urbano



H. AYUNTAMIENTO DE OTHON P. BLANCO, QUINTANA ROO



PROGRAMA DE DESARROLLO SUB COMITÉ DE OBRAS PÚBLICAS Y DESARROLLO URBANO


III. ANTECEDENTES

El Plan Nacional de Desarrollo en cumplimiento al Artículo 26 de la Constitución política de los Estados Unidos Mexicanos y que se ha elaborado de acuerdo a lo establecido en la Ley de Planeación, tiene como finalidad establecer los objetivos nacionales, las estrategias y las prioridades que durante la Administración deberán regir la acción del gobierno. Por su parte el Plan Estatal de Desarrollo esta alineado con las estrategias y objetivos del Plan Nacional de Desarrollo vigente, lo cual favorece la congruencia estratégica de los instrumentos de planeación.

En lo concerniente al Plan de Desarrollo Municipal recae en el puntual seguimiento, observancia y cumplimiento en lo que al ámbito municipal corresponde relativo a lo que establece la constitución política del estado de Quintana Roo en su titulo primero capitulo único “de los principios constitucionales” artículo 9, en términos del sistema de planeación democrática; así como a lo que establece la ley de planeación para el desarrollo del estado de Quintana Roo

IV. MARCO JURIDICO

La atribución y obligación de los ayuntamientos de formular y ejecutar el Plan de Desarrollo Municipal tiene sustento legal en lo dispuesto en la Constitución Política de los Estados Unidos Mexicanos, en su Artículo 25, 26 y 115, particularmente en su Título Quinto “De los Estados de la Federación y del Distrito Federal”, artículo 115 fracciones II, III, IV, V, VI y VII; en la Constitución Política del Estado Libre y Soberano de Quintana Roo en su Título Séptimo “De los Municipios”, Capítulo I “De la División Política, Administrativa y Territorial del Estado”, artículo 126; Capítulo III “De la Autonomía Municipal”, artículos 145 y 146; artículos 147, 148 y 150; Capítulo V “De la Hacienda Pública”, artículo 153; así como a lo establecido en la Ley de los Municipios del Estado de Quintana Roo en su Capítulo II “De las Facultades y obligaciones del Ayuntamiento”, artículo 66, fracción I, incisos “d”, “i”, “l”; fracción II inciso “c”; fracción V, inciso “b”; y Título Séptimo “De los miembros del Ayuntamiento”, Capítulo I “De las facultades y obligaciones del Presidente Municipal”, artículo 90, fracciones IV, VI, VII y XIX y en la Ley de Planeación para el Desarrollo del Estado de Quintana Roo, en su Artículo 20, 49, 50, 51 y 52.



H. AYUNTAMIENTO DE OTHON P. BLANCO, QUINTANA ROO



PROGRAMA DE DESARROLLO SUB COMITÉ DE OBRAS PÚBLICAS Y DESARROLLO URBANO

V. DIAGNOSTICO


El municipio de Othón P. Blanco es uno de los 10 municipios en que se divide el estado de Quintana Roo. Su cabecera es la ciudad de Chetumal, que es también la capital del estado. El Municipio de Othón P. Blanco se compone de 84 localidades, cuyas necesidades se reflejan día a día. Es evidente que el crecimiento de la mancha urbana del municipio de Othón P. Blanco traerá consigo más necesidades de obras y desarrollo Urbano para los habitantes mismos que deberían ir a la par con la inversión en dichos rubros para lograr un óptimo desarrollo.

El municipio de Othón P. Blanco tiene una extensión territorial de 18,760 km², es el más extenso del estado de Quintana Roo, representando el 36.9% del territorio estatal (más de la tercera parte) y ocupa toda la zona sur del estado, es además el quinto municipio más grande de Limita al norte con el municipio de Bacalar del estado de Quintana Roo; al oeste con el Municipio de Calakmul del estado de Campeche, al sur con Belice, en particular con el Distrito de Corozal y el Distrito de Orange Walk y al extremo suroeste con Guatemala, en el Departamento de El Petén.

A Través **del EJE 1: CRECE BIEN. DESARROLLO URBANO SUSTENTABLE.** El municipio que crece bien integra las necesidades básicas de servicios públicos con las condiciones óptimas del desarrollo comunitario, la vivienda digna, los espacios públicos de calidad, opciones de movilidad, conectividad entre colonias y accesibilidad para personas con discapacidad; protección al medio ambiente y el ordenamiento del territorio, para mejorar las condiciones de vida de todos los othonenses de manera justa y equitativa.

La tendencia actual de crecimiento en extensión, incorporando nuevas áreas al centro de población propicia la invasión de sus áreas de entorno, con la consiguiente deforestación y pérdida del espacio natural. Esto fundamentalmente se está produciendo hacia el norte de Chetumal con el riesgo de que se ocupen zonas bajas e inundables. Es por ello que se deberá orientar el crecimiento hacia zonas aptas para recibir el desarrollo urbano y generar áreas de amortiguamiento que protejan las áreas circundantes.

Por otra parte, los rezagos existentes en materia de alcantarillado sanitario, propicia que las descargas de aguas sean a través de la filtración al manto freático o incluso de manera directa hacia la bahía sin ningún tratamiento previo, con lo que se está contaminando el acuífero.



H. AYUNTAMIENTO DE OTHON P. BLANCO, QUINTANA ROO



PROGRAMA DE DESARROLLO SUB COMITÉ DE OBRAS PÚBLICAS Y DESARROLLO URBANO

En el caso de hundimientos, estos se concentran en la zona baja de la ciudad de Chetumal. En esta zona se observan depósitos marinos poco consolidados y de consistencia muy variable, saturados por encontrarse cerca del nivel freático. Sin embargo los registros históricos muestran un patrón muy claro de recurrencia de los hundimientos, es decir, los hundimientos se registran en la misma ubicación recurrentemente. Los desfondes registrados tienen su origen en causas naturales, pero son acelerados por la actividad humana a través de la construcción de obras y vivienda, así como el uso intensivo de las vías de comunicación.

El peligro de esta variable a pesar de ocurrir con frecuencia, sobre todo en época de lluvias, la afectación ocasionada por este fenómeno es relativamente baja ocasionando daños principalmente a las vías de comunicación, además este fenómeno se presenta gradualmente primero en forma de un ligero hundimiento, y eventualmente, como un desfonde de la carpeta asfáltica de poca profundidad. En Chetumal la vulnerabilidad alta de infraestructura pública se concentra al sur de la ciudad y en su parte central, principalmente en las edificaciones que se encuentra cerca de la línea de costa. También la parte media de la ciudad concentra inmuebles con alto grado de vulnerabilidad. La mayor parte de la localidad tiene un grado medio de vulnerabilidad en infraestructura pública, y solo algunas áreas se consideran con un grado de vulnerabilidad bajo en este rubro.

Por su parte, los estratos socioeconómicos con la mayor vulnerabilidad de la ciudad de Chetumal se localizan al norte de ésta, ya que es ahí donde habitan personas con niveles de calidad de vida inferiores a los que habitan en las zonas al poniente, sur y oriente de la ciudad. Los estratos con vulnerabilidad media se distribuyen por toda la localidad, comprendiendo gran parte de su superficie. Las zonas con alta densidad de población, a su vez representan una vulnerabilidad mayor, por la cantidad de población que concentran, lo que las hace más susceptibles de ser especialmente dañadas por un evento natural.

La zona de la ciudad de Chetumal con vulnerabilidad por tipo de vivienda alta se distribuye principalmente en su parte norte.

En materia de Infraestructura Urbana las poblaciones que conforman la zona de estudio, cuentan aparentemente con todos estos servicios básicos, pero en realidad existen serias deficiencias en cada uno de ellos, ya sea por falta de mantenimiento en las instalaciones, o bien por qué no se ha proyectado una consolidación de lo existente. Es posible que en algunos de los servicios básicos se tenga una cobertura en toda la extensión de la zona de estudio, pero la calidad no sea la adecuada.



H. AYUNTAMIENTO DE OTHON P. BLANCO, QUINTANA ROO




PROGRAMA DE DESARROLLO SUB COMITÉ DE OBRAS PÚBLICAS Y DESARROLLO URBANO

Los problemas principales que dificultan el desarrollo económico son los siguientes:

- Falta de definición de las leyes y reglamentos para el desarrollo económico.
- Dificultad para gestionar el financiamiento de recursos federales para la ejecución de obras y servicios públicos.

Dentro de las solicitudes ciudadanas, mediante las cuales se reflejan las necesidades prioritarias de la población del Municipio Othonense, se cuenta en la Zona:

RURAL	URBANA
CAMINO SACACOSECHAS	PAVIMENTACIONES
CONSTRUCCIÓN Y REPARACIÓN DE CALLES	GUARNICIONES Y BANQUETAS
PAVIMENTACIÓN DE CALLES	REMODELACIÓN REPARACIÓN NIVELACIÓN CALLES
DOMOS	BACHEO
CONSTRUCCIÓN Y REHABILITACIÓN CANCHAS DEPORTIVAS	ESTUDIOS DEZASOLVE CONSTRUCCIÓN POZOS
CONSTRUCCIÓN Y REHABILITACIÓN PARQUES	REPARACIÓN CELDA EMERGENTE
ALUMBRADO PÚBLICO Y CANCHA DEPORTIVA	CONSTRUCCIÓN PARQUES
AMPLIACIÓN RED ELÉCTRICA Y CABLEADO SUBTERRANEO	RECONSTRUCCIÓN MANTENIMIENTO REHABILITACIÓN PARQUES
POZOS	CONSTRUCCIÓN INSTALACIÓN PASOS PEATONALES
NOMENCLATURA DE CALLES	CONSTRUCCIÓN DE DOMOS
CONSTRUCCIONES DE CENTRO SALUD	SEÑALIZACIÓN, SEMAFORIZACIÓN DE VIALIDADES
CONSTRUCCIONES DIVERSAS Y REHABILITACIONES OFICINAS	MEJORAMIENTO Y REPARACIÓN ALUMBRADO
RENTA MAQUINARIA PARA JAGUEYES	ATENCIÓN A PROBLEMAS DESFONDES Y CAVERNAS
RED DE ELECTRIFICACIÓN	CONSTRUCCIÓN DE CASSETAS DE VIGILANCIA



H. AYUNTAMIENTO DE OTHON P. BLANCO, QUINTANA ROO



PROGRAMA DE DESARROLLO SUB COMITÉ DE OBRAS PÚBLICAS Y DESARROLLO URBANO

RED DE AGUA POTABLE

RECONSTRUCCIÓN Y REHABILITACIÓN OFICINAS
ADMINISTRATIVAS

ADQUISICIÓN Y RENTA DE MAQUINARIAS

Así mismo las demandas ciudadanas que surgen de los recorridos como son infraestructura de vialidades, carreteras y deportivas, accesos a servicios de internet, refugios anticiclónicos, alumbrado entre otros.

VI. CONTEXTO

a) ESPACIO EN QUE OPERARÁN

El Programa Sectorial operara en la geografía Municipal, es decir, las acciones serán en función de las necesidades de la zona rural y Urbano de nuestro Municipio de Othón P. Blanco de conformidad al artículo 57 de la Ley de Planeación del Estado de Quintana Roo.

b) EXPECTATIVAS


El presente Programa Sectorial de Obras Publicas y Desarrollo Urbano nos orienta a que nuestro municipio de Othón P. Blanco fortalezca su crecimiento en diversos sectores y con ello brindar a nuestra población mejores condiciones de vida, así como :

- Mayor desarrollo Urbano en el Municipio en materia de obras y servicios
- Menor rezago social
- Mayor infraestructura básica en el municipio
- Mantener informada a la sociedad sobre los avances en el desarrollo del municipio.

VII. MISION

Establecer condiciones favorables para alcanzar un mayor dinamismo en la economía de las familias othonenses. Para ello, en este programa establecemos estrategias que permitan el fomento al comercio, a las actividades empresariales, al desarrollo del campo y el impulso a la actividad turística, mismos que son, los motores principales para elevar la calidad de vida de los Othonenses y permitirán que Othón P. Blanco se fortalezca en un ambiente de crecimiento económico sustentable y sostenible donde tendrán cabida todos y todas las expresiones.

Así mismo servir a los Othonenses con calidad, oportunidad, transparencia e imparcialidad para el



H. AYUNTAMIENTO DE OTHON P. BLANCO, QUINTANA ROO



PROGRAMA DE DESARROLLO SUB COMITÉ DE OBRAS PÚBLICAS Y DESARROLLO URBANO

desarrollo integral municipal con un crecimiento sostenido y sustentable de los asentamientos humanos, con una administración de los bienes y servicios públicos de calidad y con una gestión municipal sensible, democrática, equitativa, participativa e incluyente con esquemas que promueven la competitividad, equidad y el mejoramiento de la calidad de vida de los habitantes del municipio.

VIII. VISION

Contar con más y mejores infraestructura Básica y programas de desarrollo urbano actualizados y de acuerdo a las necesidades económicas, sociales y ambientales el Municipio de Othón P. Blanco, atendiendo a los othenenses desde los 5 Ejes Rectores, las necesidades prioritarias para fortalecer el desarrollo del mismo y brindando con ello, un futuro prometedor a las siguientes generaciones.

IX. POLITICAS


El Programa Sectorial de Obras públicas y desarrollo urbano, responsable de instrumentar la organización, regulación y orientación del Programa especial de Obras y Servicios Públicos, considera la necesidad de implementar políticas claras y precisas, por lo anterior y en alineación al Plan Municipal de Desarrollo Othón P. Blanco 2011-2013, establece prioritariamente para este programa especial, las siguientes:

POLITICA EN MATERIA DE OBRAS. Conjuntara y concertara acciones de las áreas involucradas en la contratación de obra pública y servicios relacionados con la misma, para obtener las mejores condiciones de economía, oportunidad y calidad así como dar transparencia a los procesos de Obra Pública desconcentrada contribuyendo a la correcta utilización de los recursos.

Para ello, implementaremos obras de Guarniciones y Banquetas, pavimentación de calles, terracerías, bacheo, alumbrado público, construcciones de parques, señalización de calles, entre otros que formaran parte de nuestras actividades relevantes que permiten elevar la calidad de vida de nuestros ciudadanos

POLITICA EN MATERIA DE DESARROLLO URBANO. Cabe considerar que la legislación urbana tanto federal como estatal, establece por si misma las políticas que se aplican en el desarrollo urbano y el ordenamiento del territorio, las cuales se definen en la legislación bajo diferentes conceptos como: Acciones de Conservación, Crecimiento, Fundación y Mejoramiento.

Por otra parte, la búsqueda de un equilibrio entre el hombre y la naturaleza en búsqueda del



H. AYUNTAMIENTO DE OTHON P. BLANCO, QUINTANA ROO



PROGRAMA DE DESARROLLO SUB COMITÉ DE OBRAS PÚBLICAS Y DESARROLLO URBANO

desarrollo sustentable en nuestro Municipio, se pretende implementar una política que impulse la realización de obras, acciones o estrategias que sienten las bases en temas tanto en el ordenamiento del territorio ecológico como en el urbano de una forma integral, en el manejo y disposición final de residuos sólidos, cambio climático y cuidado del medio ambiente encaminado a la tecnología y a Proyecto de Modernización de celdas de una forma coordinada con las demás instancias estatales y federales con el firme objetivo de que se vean beneficiadas las generaciones presentes y futuras de Othón P. Blanco.

En este marco, la política en este rubro sujetará los acuerdos y proyectos en materia urbana se apegarán conforme a la normatividad vigente establecido para el desarrollo urbano y ordenamiento territorial de los asentamientos humanos, conforme a los acuerdos y disposiciones que así determinen los tres distintos órdenes de Gobierno.


X. OBJETIVOS Y METAS

Objetivos:

- Coadyuvar en el Desarrollo Urbano del Municipio
- Transparencia de los Recursos aplicados en materia de Obra Pública
- Participación colaborativa entre los tres Niveles de Gobierno y Sociedad Civil

Metas:

1. Obras de Pavimentación de calles
2. Obras de Calles de Terracería
3. Obras de Guarniciones y Banquetas
4. Obras de bacheo
5. Obras de Caminos Sacacosechas
6. Obras de Alumbrado Público
7. Obras de Pozos de Absorción
8. Obras de Construcción de Domos deportivos
9. Construcción y/o rehabilitación de Parques
10. Obras de Construcción de Centro de salud
11. Obras de Señalización de calles



H. AYUNTAMIENTO DE OTHON P. BLANCO, QUINTANA ROO



PROGRAMA DE DESARROLLO SUB COMITÉ DE OBRAS PÚBLICAS Y DESARROLLO URBANO

12. Obra de Semaforización
13. Obra de Nomenclatura
14. Construcciones de pasos peatonales
15. Obras de atención de desfondes
16. Obras de caseta de vigilancia
17. Proyectos de inversión

XI. ESTRATEGIAS Y LINEAS DE ACCION

Garantizar condiciones adecuadas en la infraestructura urbana y rural del municipio de Othón P. Blanco, que permitan atender las demandas de la población en materia de transportación y de servicios públicos, incentivando el desarrollo de las actividades económicas preponderantes de la región, bajo un marco normativo que permite regular el crecimiento ordenado y equilibrado.


UBICACIÓN SEGÚN PLAN DE DESARROLLO MUNICIPAL		
EJE	I	CRECE BIEN
TEMA	1.6	INFRAESTRUCTURA Y DESARROLLO URBANO
LINEA ESTRATEGICA	1.6.2	DESARROLLO E IMAGEN URBANA
ACCION (ES) / EVENTO	1.6.2.1	OBRAS DE PAVIMENTACIÓN DE CALLES

OBJETIVOS
CONTRIBUIR AL DESARROLLO DEL MUNICIPIO. PROVEER DE MEJORES VIALIDADES EN EL MUNICIPIO DE OTHÓN P. BLANCO

METAS
LLEVAR A CABO OBRAS DE PAVIMENTACIÓN DE CALLES.

DESCRIPCIÓN
LLEVAR A CABO OBRAS DE CONSTRUCCIÓN DE CALLES A NIVEL PAVIMENTOS ASÍ COMO RECONSTRUCCIÓN DE CALLES EN MAL ESTADO.

INDICADOR DE CUMPLIMIENTO	
GESTIÓN	RESULTADOS



H. AYUNTAMIENTO DE OTHON P. BLANCO, QUINTANA ROO

PROGRAMA DE DESARROLLO SUB COMITÉ DE OBRAS PÚBLICAS Y DESARROLLO URBANO

PROGRAMA GESTIONADO / PROGRAMA ELABORADO PROYECTOS AUTORIZADOS / PROYECTOS ELABORADOS RECURSOS LOGRADOS / RECURSOS PROGRAMADOS	OBRAS EJECUTADAS / OBRAS PROGRAMADAS COLONIAS BENEFICIADAS / COLONIAS PROGRAMADAS POBLACIÓN BENEFICIADA / POBLACIÓN NECESITADA TOTAL DE KM CONSTRUIDOS / TOTAL DE KM PROPUESTOS
--	--

UBICACIÓN SEGÚN PLAN DE DESARROLLO MUNICIPAL

EJE	IV	VIVE BIEN
TEMA	IV.1	LOCALIDADES DIGNAS
LINEA ESTRATEGICA	IV.1.1	FORTALECIMIENTO DE CENTROS DE POBLACIÓN
ACCION (ES) / EVENTO	IV.1.1.1	OBRAS DE TERRACERÍAS

OBJETIVOS

PROVEER DE MEJORES VIALIDADES EN EL MUNICIPIO DE OTHÓN P. BLANCO

METAS


LLEVAR A CABO OBRAS DE CAMINOS DE TERRACERÍAS DE CALLES.

DESCRIPCIÓN

LLEVAR A CABO OBRAS DE CONSTRUCCIÓN DE CALLES A NIVEL TERRACERÍAS EN LA ZONA URBANA COMO RURAL

INDICADOR DE CUMPLIMIENTO

GESTIÓN	RESULTADOS
PROGRAMA GESTIONADO / PROGRAMA ELABORADO PROYECTOS AUTORIZADOS / PROYECTOS ELABORADOS RECURSOS LOGRADOS / RECURSOS PROGRAMADOS	OBRAS EJECUTADAS / OBRAS PROGRAMADAS COLONIAS BENEFICIADAS / COLONIAS PROGRAMADAS POBLACIÓN BENEFICIADA / POBLACIÓN NECESITADA TOTAL DE KM CONSTRUIDOS / TOTAL DE KM PROPUESTOS



H. AYUNTAMIENTO DE OTHON P. BLANCO, QUINTANA ROO



PROGRAMA DE DESARROLLO SUB COMITÉ DE OBRAS PÚBLICAS Y DESARROLLO URBANO

UBICACIÓN SEGÚN PLAN DE DESARROLLO MUNICIPAL

EJE	I	CRECE BIEN
TEMA	1.6	INFRAESTRUCTURA Y DESARROLLO URBANO
LINEA ESTRATEGICA	1.6.2	DESARROLLO E IMAGEN URBANA
ACCION (ES) / EVENTO	1.6.2.1	OBRAS DE GUARNICIONES Y BANQUETAS

OBJETIVOS

PROVEER DE MEJORES VIALIDADES ASÍ COMO SEGURIDAD E IMAGEN URBANA EN EL MUNICIPIO DE OTHÓN P. BLANCO

METAS


LLEVAR A CABO OBRAS DE GUARNICIONES Y BANQUETAS

DESCRIPCIÓN

REALIZAR Y TRABAJO DE CONSTRUCCIÓN DE BANQUETAS DE CONCRETO, GUARNICIONES ALTAS Y BAJAS

INDICADOR DE CUMPLIMIENTO

GESTIÓN	RESULTADOS
PROGRAMA GESTIONADO / PROGRAMA ELABORADO PROYECTOS AUTORIZADOS / PROYECTOS ELABORADOS RECURSOS LOGRADOS / RECURSOS PROGRAMADOS	OBRAS EJECUTADAS / OBRAS PROGRAMADAS COLONIAS BENEFICIADAS / COLONIAS PROGRAMADAS POBLACIÓN BENEFICIADA / POBLACIÓN NECESITADA TOTAL DE KM CONSTRUIDOS / TOTAL DE KM PROPUESTOS



H. AYUNTAMIENTO DE OTHON P. BLANCO, QUINTANA ROO



PROGRAMA DE DESARROLLO SUB COMITÉ DE OBRAS PÚBLICAS Y DESARROLLO URBANO

UBICACIÓN SEGÚN PLAN DE DESARROLLO MUNICIPAL		
EJE	I	CRECE BIEN
TEMA	I.1	ALUMBRADO PÚBLICO E IMAGEN URBANA
LINEA ESTRATEGICA	I.1.4	BACHEO Y DESFONDES
ACCION (ES) / EVENTO	I.1.4.1	OBRAS DE BACHEO

OBJETIVOS
PROVEER DE MEJORES VIALIDADES ASÍ COMO SEGURIDAD E IMAGEN URBANA EN EL MUNICIPIO DE OTHÓN P. BLANCO

METAS
LLEVAR A CABO OBRAS DE BACHEO DE CALLES

DESCRIPCIÓN
REALIZAR TRABAJOS DE BACHEO A BASE DE CARPETA ASFÁLTICA EN CALIENTE

INDICADOR DE CUMPLIMIENTO	
GESTIÓN	RESULTADOS
PROGRAMA GESTIONADO / PROGRAMA ELABORADO	OBRAS EJECUTADAS / OBRAS PROGRAMADAS
PROYECTOS AUTORIZADOS / PROYECTOS ELABORADOS	COLONIAS BENEFICIADAS / COLONIAS PROGRAMADAS
RECURSOS LOGRADOS / RECURSOS PROGRAMADOS	POBLACIÓN BENEFICIADA / POBLACIÓN NECESITADA
	TOTAL DE KM CONSTRUIDOS / TOTAL DE KM PROPUESTOS



H. AYUNTAMIENTO DE OTHON P. BLANCO, QUINTANA ROO



PROGRAMA DE DESARROLLO SUB COMITÉ DE OBRAS PÚBLICAS Y DESARROLLO URBANO


UBICACIÓN SEGÚN PLAN DE DESARROLLO MUNICIPAL		
EJE	IV	VIVE BIEN
TEMA	IV.1	LOCALIDADES DIGNAS
LINEA ESTRATEGICA	IV.1.1	FORTALECIMIENTO DE CENTROS DE POBLACIÓN
ACCION (ES) / EVENTO	IV.1.1.1	OBRAS DE CAMINOS SACACOSECHAS

OBJETIVOS
PROVEER DE MEJORES VIALIDADES A LAS COMUNIDADES PARA COLOCAR PRODUCTOS DE COSECHA EN EL MERCADO EN TIEMPO

METAS
LLEVAR A CABO 19 OBRAS DE CAMINOS SACACOSECHAS

DESCRIPCIÓN
REALIZAR TRABAJOS DE CONSTRUCCIÓN DE CALLES A NIVEL DE TERRACERÍAS

INDICADOR DE CUMPLIMIENTO	
GESTIÓN	RESULTADOS
PROGRAMA GESTIONADO / PROGRAMA ELABORADO	OBRAS EJECUTADAS / OBRAS PROGRAMADAS
PROYECTOS AUTORIZADOS / PROYECTOS ELABORADOS	COLONIAS BENEFICIADAS / COLONIAS PROGRAMADAS
RECURSOS LOGRADOS / RECURSOS PROGRAMADOS	POBLACIÓN BENEFICIADA / POBLACIÓN NECESITADA
	TOTAL DE KM CONSTRUIDOS / TOTAL DE KM PROPUESTOS



H. AYUNTAMIENTO DE OTHON P. BLANCO, QUINTANA ROO

PROGRAMA DE DESARROLLO SUB COMITÉ DE OBRAS PÚBLICAS Y DESARROLLO URBANO


UBICACIÓN SEGÚN PLAN DE DESARROLLO MUNICIPAL		
EJE	IV	VIVE BIEN
TEMA	IV.1	LOCALIDADES DIGNAS
LINEA ESTRATEGICA	IV.1.3	ENERGÍA ELÉCTRICA EN COMUNIDADES
ACCION (ES) / EVENTO	I.1.2.1	OBRAS DE ENERGÍA ELÉCTRICA

OBJETIVOS
PROVEER DE MEJORES CONDICIONES DE VIDA ASÍ COMO DE SEGURIDAD A LOS HABITANTES

METAS
LLEVAR A CABO OBRAS DE ALUMBRADO PÚBLICO

DESCRIPCIÓN
REALIZAR TRABAJOS AMPLIACIÓN DE LA RED DE ALUMBRADO ASÍ COMO MEJORAMIENTO DE LAS MISMAS A TRAVÉS DE CAMBIO DE LÁMPARAS U OTROS EQUIPOS.

INDICADOR DE CUMPLIMIENTO	
GESTIÓN	RESULTADOS
PROGRAMA GESTIONADO / PROGRAMA ELABORADO PROYECTOS AUTORIZADOS / PROYECTOS ELABORADOS RECURSOS LOGRADOS / RECURSOS PROGRAMADOS	OBRAS EJECUTADAS / OBRAS PROGRAMADAS COLONIAS BENEFICIADAS / COLONIAS PROGRAMADAS POBLACIÓN BENEFICIADA / POBLACIÓN NECESITADA



H. AYUNTAMIENTO DE OTHON P. BLANCO, QUINTANA ROO

PROGRAMA DE DESARROLLO SUB COMITÉ DE OBRAS PÚBLICAS Y DESARROLLO URBANO


UBICACIÓN SEGÚN PLAN DE DESARROLLO MUNICIPAL		
EJE	II	PROTEGE BIEN
TEMA	II.2	PROTECCIÓN CIVIL
LINEA ESTRATEGICA	II.2.2	PROGRAMA DE INSPECCIÓN PARA LA PREVENCIÓN DE ACCIDENTES
ACCION (ES) / EVENTO	II.2.2.1	POZOS DE ABSORCIÓN

OBJETIVOS
PROVEER DE MEJORES CONDICIONES DE VIDA A LA POBLACIÓN EVITANDO INUNDACIONES DENTRO DE LA ZONA URBANA

METAS
LLEVAR A CABO OBRAS DE POZOS DE ABSORCIÓN

DESCRIPCIÓN
CONSTRUCCIÓN DE POZOS DE ABSORCIÓN DE AGUA PLUVIAL ASÍ COMO DESAZOLVE DE LOS MISMO PARA EVITAR INUNDACIONES Y FOCOS DE INFECCIÓN A LA POBLACIÓN

INDICADOR DE CUMPLIMIENTO	
GESTIÓN	RESULTADOS
PROGRAMA GESTIONADO / PROGRAMA ELABORADO PROYECTOS AUTORIZADOS / PROYECTOS ELABORADOS RECURSOS LOGRADOS / RECURSOS PROGRAMADOS	OBRAS EJECUTADAS / OBRAS PROGRAMADAS COLONIAS BENEFICIADAS / COLONIAS PROGRAMADAS POBLACIÓN BENEFICIADA / POBLACIÓN NECESITADA



H. AYUNTAMIENTO DE OTHON P. BLANCO, QUINTANA ROO



PROGRAMA DE DESARROLLO SUB COMITÉ DE OBRAS PÚBLICAS Y DESARROLLO URBANO


UBICACIÓN SEGÚN PLAN DE DESARROLLO MUNICIPAL		
EJE	IV	VIVE BIEN
TEMA	IV.6	DEPORTES
LINEA ESTRATEGICA	IV.6.2	MEJORAMIENTO DE INSTALACIONES E INFRAESTRUCTURA DEPORTIVA
ACCION (ES) / EVENTO	IV.6.2.1	CONSTRUCCIÓN DE DOMOS DEPORTIVOS

OBJETIVOS
PROVEER DE INFRAESTRUCTURA BÁSICA A LA POBLACIÓN PARA SU DESARROLLO SOCIAL

METAS
LLEVAR A CABO OBRAS DE CONSTRUCCIÓN DE DOMOS

DESCRIPCIÓN
CONSTRUCCIÓN DE DOMO A BASE DE ESTRUCTURAS DE HERRERÍA

INDICADOR DE CUMPLIMIENTO	
GESTIÓN	RESULTADOS
PROGRAMA GESTIONADO / PROGRAMA ELABORADO PROYECTOS AUTORIZADOS / PROYECTOS ELABORADOS RECURSOS LOGRADOS / RECURSOS PROGRAMADOS	OBRAS EJECUTADAS / OBRAS PROGRAMADAS COLONIAS BENEFICIADAS / COLONIAS PROGRAMADAS POBLACIÓN BENEFICIADA / POBLACIÓN NECESITADA



H. AYUNTAMIENTO DE OTHON P. BLANCO, QUINTANA ROO



PROGRAMA DE DESARROLLO SUB COMITÉ DE OBRAS PÚBLICAS Y DESARROLLO URBANO


UBICACIÓN SEGÚN PLAN DE DESARROLLO MUNICIPAL		
EJE	IV	VIVE BIEN
TEMA	IV.6	DEPORTES
LINEA ESTRATEGICA	IV.6.2	MEJORAMIENTO DE INSTALACIONES E INFRAESTRUCTURA DEPORTIVA
ACCION (ES) / EVENTO	1.3.2.1.1	CONSTRUCCIÓN Y/O REHABILITACIÓN DE PARQUES

OBJETIVOS
PROVEER DE INFRAESTRUCTURA BÁSICA A LA POBLACIÓN PARA SU DESARROLLO FAMILIAR Y SOCIAL

METAS
LLEVAR A CABO OBRAS DE CONSTRUCCIÓN Y/O REHABILITACIÓN DE PARQUES

DESCRIPCIÓN
CONSTRUCCIÓN DE ÁREA RECREATIVA PARA ESPARCIMIENTO DE ACTIVIDADES SOCIALES, DEPORTIVAS Y ECONÓMICAS

INDICADOR DE CUMPLIMIENTO	
GESTIÓN	RESULTADOS
PROGRAMA GESTIONADO / PROGRAMA ELABORADO	OBRAS EJECUTADAS / OBRAS PROGRAMADAS
PROYECTOS AUTORIZADOS / PROYECTOS ELABORADOS	COLONIAS BENEFICIADAS / COLONIAS PROGRAMADAS
RECURSOS LOGRADOS / RECURSOS PROGRAMADOS	POBLACIÓN BENEFICIADA / POBLACIÓN NECESITADA



H. AYUNTAMIENTO DE OTHON P. BLANCO, QUINTANA ROO



PROGRAMA DE DESARROLLO SUB COMITÉ DE OBRAS PÚBLICAS Y DESARROLLO URBANO


UBICACIÓN SEGÚN PLAN DE DESARROLLO MUNICIPAL		
EJE	IV	VIVE BIEN
TEMA	IV.7	SALUD
LINEA ESTRATEGICA	IV.7.2	SALUD PARA TODOS
ACCION (ES) / EVENTO	IV.7.2.1	OBRAS DE CONSTRUCCIÓN DE CENTROS DE SALUD

OBJETIVOS
PROVEER DE INFRAESTRUCTURA BÁSICA DE SALUD A LA POBLACIÓN OTHONENSE PARA BRINDAR DE SERVICIOS MÉDICOS OPORTUNOS Y DE CALIDAD

METAS
LLEVAR A CABO OBRAS DE CONSTRUCCIÓN DE CENTROS DE SALUD

DESCRIPCIÓN
CONSTRUCCIÓN DE CENTRO DE SALUD

INDICADOR DE CUMPLIMIENTO	
GESTIÓN	RESULTADOS
PROGRAMA GESTIONADO / PROGRAMA ELABORADO PROYECTOS AUTORIZADOS / PROYECTOS ELABORADOS RECURSOS LOGRADOS / RECURSOS PROGRAMADOS	OBRAS EJECUTADAS / OBRAS PROGRAMADAS COLONIAS BENEFICIADAS / COLONIAS PROGRAMADAS POBLACIÓN BENEFICIADA / POBLACIÓN NECESITADA



H. AYUNTAMIENTO DE OTHON P. BLANCO, QUINTANA ROO

PROGRAMA DE DESARROLLO SUB COMITÉ DE OBRAS PÚBLICAS Y DESARROLLO URBANO


UBICACIÓN SEGÚN PLAN DE DESARROLLO MUNICIPAL		
EJE	II	PROTEGE BIEN
TEMA	II.2	PROTECCIÓN CIVIL
LINEA ESTRATEGICA	II.2.1	PROGRAMA DE INSPECCIÓN PARA LA PREVENCIÓN DE ACCIDENTES
ACCION (ES) / EVENTO	II.2.1.1	OBRAS DE SEÑALIZACIÓN, SEMAFORIZACIÓN Y NOMENCLATURA DE CALLES

OBJETIVOS
MEJORAR LA IMAGEN URBANA DE LA CIUDAD, ASÍ COMO BRINDAR MAYOR SEGURIDAD EN LAS VIALIDADES E INFORMACIÓN A LOS TURISTAS Y POBLACIÓN EN GENERAL

METAS
OBRAS DE SEÑALIZACIÓN DE CALLES OBRA DE SEMAFORIZACIÓN OBRAS DE NOMENCLATURA DE CALLES

DESCRIPCIÓN
INSTALACIÓN DE NOMENCLATURA EN LA CALLES Y AVENIDAS, ASÍ COMO SEÑALIZACIÓN EN CRUCE DE VIALIDADES E INSTALACIÓN DE SEMÁFOROS EN VARIOS PUNTOS DE LA CIUDAD

INDICADOR DE CUMPLIMIENTO	
GESTIÓN	RESULTADOS
PROGRAMA GESTIONADO / PROGRAMA ELABORADO PROYECTOS AUTORIZADOS / PROYECTOS ELABORADOS RECURSOS LOGRADOS / RECURSOS PROGRAMADOS	OBRAS EJECUTADAS / OBRAS PROGRAMADAS COLONIAS BENEFICIADAS / COLONIAS PROGRAMADAS POBLACIÓN BENEFICIADA / POBLACIÓN NECESITADA



H. AYUNTAMIENTO DE OTHON P. BLANCO, QUINTANA ROO



PROGRAMA DE DESARROLLO SUB COMITÉ DE OBRAS PÚBLICAS Y DESARROLLO URBANO

UBICACIÓN SEGÚN PLAN DE DESARROLLO MUNICIPAL

EJE	I	CRECE BIEN
TEMA	I.1	ALUMBRADO PÚBLICO E IMAGEN URBANA
LINEA ESTRATEGICA	I.1.4	BACHEO Y DESFONDES
ACCION (ES) / EVENTO	I.1.4.1	OBRAS DE DESFONDES

OBJETIVOS

BRINDAR SEGURIDAD A LOS CIUDADANOS CON MEJORES VIALIDADES, EVITANDO ACCIDENTES VIALES POR HUNDIMIENTOS

METAS

OBRAS DE ATENCIÓN DE HUNDIMIENTOS O DESFONDE

DESCRIPCIÓN

ATENDER LOS PROBLEMAS EN LA CINTA ASFÁLTICA COMO SON HUNDIMIENTOS O DESFONDE, A BASE DE RETIRAR EL MATERIAL EN MAL ESTADO, CUBRIENDO CON MATERIAL PÉTREO LIMPIO, Y CUBRIR NUEVAMENTE CON CARPETA ASFÁLTICA

INDICADOR DE CUMPLIMIENTO

GESTIÓN	RESULTADOS
PROGRAMA GESTIONADO / PROGRAMA ELABORADO	OBRAS EJECUTADAS / OBRAS PROGRAMADAS
PROYECTOS AUTORIZADOS / PROYECTOS ELABORADOS	COLONIAS BENEFICIADAS / COLONIAS PROGRAMADAS
RECURSOS LOGRADOS / RECURSOS PROGRAMADOS	POBLACIÓN BENEFICIADA / POBLACIÓN NECESITADA



H. AYUNTAMIENTO DE OTHON P. BLANCO, QUINTANA ROO



PROGRAMA DE DESARROLLO SUB COMITÉ DE OBRAS PÚBLICAS Y DESARROLLO URBANO


UBICACIÓN SEGÚN PLAN DE DESARROLLO MUNICIPAL		
EJE	II	PROTEGE BIEN
TEMA	II.1	SEGURIDAD PÚBLICA
LINEA ESTRATEGICA	II.1.2	SEGURIDAD EN TU COLONIA
ACCION (ES) / EVENTOS	II.1.2.1	OBRAS DE CONSTRUCCIÓN DE CASSETAS DE VIGILANCIA

OBJETIVOS
BRINDAR SEGURIDAD A LOS CIUDADANOS, PROPORCIONADO PUNTOS DE ATENCIÓN POLICIACA EN LAS COLONIAS DE LA CIUDAD

METAS
OBRAS DE CONSTRUCCIÓN DE CASSETAS DE VIGILANCIA

DESCRIPCIÓN
CONSTRUCCIÓN DE CASETA A BASE DE MURO DE BLOCK CONCRETO CON INSTALACIONES ELÉCTRICAS Y SANITARIAS.

INDICADOR DE CUMPLIMIENTO	
GESTIÓN	RESULTADOS
PROGRAMA GESTIONADO / PROGRAMA ELABORADO PROYECTOS AUTORIZADOS / PROYECTOS ELABORADOS RECURSOS LOGRADOS / RECURSOS PROGRAMADOS	OBRAS EJECUTADAS / OBRAS PROGRAMADAS COLONIAS BENEFICIADAS / COLONIAS PROGRAMADAS POBLACIÓN BENEFICIADA / POBLACIÓN NECESITADA



H. AYUNTAMIENTO DE OTHON P. BLANCO, QUINTANA ROO



PROGRAMA DE DESARROLLO SUB COMITÉ DE OBRAS PÚBLICAS Y DESARROLLO URBANO

UBICACIÓN SEGÚN PLAN DE DESARROLLO MUNICIPAL

EJE	IV	VIVE BIEN
DIRECTRIZ	IV.3	DESARROLLO INTEGRAL PARA LA VIDA
LINEA ESTRATEGICA	IV.3.1	FORTALECIMIENTO DE LA INFRAESTRUCTURA SOCIAL
ACCION (ES) / EVENTOS	IV.3.1.1	PROYECTOS DE OBRA

OBJETIVOS

FORMULAR PROYECTOS QUE CONTRIBUYAN AL BIENESTAR DE LA SOCIEDAD Y BRINDEN MEJOR CALIDAD DE VIDA

METAS


- PROYECTO DE VIVIENDA
- PROYECTO DE RED DE ELECTRIFICACIÓN
- PROYECTO DE DRENAJE PLUVIAL A CIELO ABIERTO
- PROYECTOS DE PARQUES
- PROYECTOS DE CAMPOS DE FUTBOL
- PROYECTO DE UNIDAD DEPORTIVA PARA DISCAPACITADOS
- PROYECTO DE DOMOS DEPORTIVOS
- PROYECTOS DE PAVIMENTACIÓN, TERRACERÍAS, SACACOSECHAS, PARQUES, GUARNICIONES Y BANQUETAS, POZOS, , BACHEO Y OTROS DE MEJORAMIENTO FÍSICO DE ACUERDO A LA DEMANDA CIUDADANA

DESCRIPCIÓN

ELABORACIÓN DE PROYECTOS DE VIVIENDA, RED DE ELECTRIFICACIÓN, DRENAJE, UNIDAD DEPORTIVA ETC., ASÍ COMO PROYECTO DE PAVIMENTACIÓN, TERRACERÍAS, SACACOSECHAS, PARQUES, GUARNICIONES Y BANQUETAS, POZOS, DOMOS, BACHEO Y OTROS DE MEJORAMIENTO FÍSICO PARA EL MUNICIPIO QUE CONVENGAN A LAS NECESIDADES QUE REQUIERE Y QUE LE SEAN BENÉFICOS Y AMIGABLES AL ENTORNO

INDICADOR DE CUMPLIMIENTO

GESTIÓN	RESULTADOS
---------	------------



H. AYUNTAMIENTO DE OTHON P. BLANCO, QUINTANA ROO

PROGRAMA DE DESARROLLO SUB COMITÉ DE OBRAS PÚBLICAS Y DESARROLLO URBANO


PROGRAMA GESTIONADO / PROGRAMA ELABORADO PROYECTOS AUTORIZADOS / PROYECTOS ELABORADOS RECURSOS LOGRADOS / RECURSOS PROGRAMADOS	PROYECTOS ELABORADOS / PROYECTOS PROPUESTOS
--	---

UBICACIÓN SEGÚN PLAN DE DESARROLLO MUNICIPAL

EJE	I	CRECE BIEN
TEMA	1.6	DESARROLLO URBANO SUSTENTABLE
LINEA ESTRATEGICA	1.6.2	DESARROLLO E IMAGEN URBANA
ACCION/	1.6.2.1	ACTUALIZACIÓN DEL PROGRAMA MUNICIPAL DE DESARROLLO URBANO DE OTHÓN P. BLANCO

OBJETIVOS

- ORDENAR, REGULAR Y ADMINISTRAR EL PROCESO DE DESARROLLO Y CRECIMIENTO URBANO DEL MUNICIPIO DE OTHÓN P. BLANCO A TRAVÉS DE LA ACTUALIZACIÓN DE SU PROGRAMA DE DESARROLLO URBANO; ESTABLECIENDO BASES Y DISPOSICIONES ACTUALIZADAS EN MATERIA DE OBJETIVOS, POLÍTICAS Y METAS PARA EL DESARROLLO URBANO MUNICIPAL; ACCIONES ESPECÍFICAS PARA LA CONSERVACIÓN, MEJORAMIENTO Y CRECIMIENTO DE LOS CENTROS DE POBLACIÓN; POLÍTICAS PARA EL CONTROL Y APROVECHAMIENTO DEL SUELO; ENTRE OTRAS, DE ACUERDO A LAS DISPOSICIONES JURÍDICAS EN LA MATERIA.
- ELABORAR UN DIAGNÓSTICO-PRONÓSTICO MUNICIPAL EN FUNCIÓN DE LAS CARACTERÍSTICAS FÍSICAS Y SOCIALES DEL TERRITORIO, TOMANDO EN CUENTA SU ÁMBITO REGIONAL, Y LOS INSTRUMENTOS JURÍDICOS URBANOS Y ECOLÓGICOS QUE INCIDEN SOBRE LA MISMA.
- EVALUAR LA VERSIÓN ANTERIOR DEL PDU, QUE DETERMINE EL GRADO DE SEGUIMIENTO Y CUMPLIMIENTO DEL PROGRAMA; COMO TAMBIÉN IDENTIFIQUE LOS ASPECTOS INCUMPLIDOS O QUE YA NO MANTIENEN VIGENCIA Y/O CONGRUENCIA.
- FORTALECER Y MODERNIZAR EL ORDENAMIENTO TERRITORIAL MUNICIPAL, DE ACUERDO A LO PREVISTO EN LA LEGISLACIÓN, PRIVILEGIANDO LA PARTICIPACIÓN DE LA CIUDADANÍA, PARA CONTAR CON LAS HERRAMIENTAS E INSTRUMENTOS QUE ESTABLEZCAN LAS DIRECTRICES EN EL APROVECHAMIENTO SUSTENTABLE, RACIONAL Y ORDENADO DEL TERRITORIO MUNICIPAL COMO DEL INTERIOR DE LAS ÁREAS URBANAS.



H. AYUNTAMIENTO DE OTHON P. BLANCO, QUINTANA ROO

PROGRAMA DE DESARROLLO SUB COMITÉ DE OBRAS PÚBLICAS Y DESARROLLO URBANO

METAS


- ELABORAR 1 DOCUMENTO (PROGRAMA MUNICIPAL DE DESARROLLO URBANO).

DESCRIPCIÓN

ELABORAR UN DOCUMENTO, CORRESPONDIENTE AL PROGRAMA MUNICIPAL DE DESARROLLO URBANO DE ACUERDO A LOS TÉRMINOS DE REFERENCIA APROBADOS CON TAL FIN, INCORPORANDO EN SU FORMULACIÓN UN ENFOQUE DE PLANEACIÓN ESTRATÉGICA, ASÍ COMO TAMBIÉN LA ETAPA DE CONSULTA PÚBLICA DE CONFORMIDAD A LO QUE ESTABLECE LA LEY DE ASENTAMIENTOS HUMANOS DEL ESTADO DE QUINTANA ROO. LA VERSIÓN DEFINITIVA DEL DOCUMENTO, JUNTO CON SUS PLANOS Y DEMÁS ANEXOS DEBERÁ SER APROBADA POR EL H. CABILDO, PUBLICADA EN EL PERIÓDICO OFICIAL DE GOBIERNO DEL ESTADO, E INSCRITA EN EL REGISTRO PÚBLICO DE LA PROPIEDAD Y DEL COMERCIO, PARA ASÍ ADQUIRIR VIGENCIA.

INDICADOR DE CUMPLIMIENTO

GESTIÓN	RESULTADOS
-NUMERO DE ENTREGAS DE AVANCES PARCIALES PROGRAMADOS/ NUMERO DE ENTREGAS DE AVANCES PARCIALES REALIZADOS. -NUMERO DE REVISION CONJUNTA DE AVANCES PARCIALES EXPEDIENTE TECNICO. -PROGRAMADOS/ NUMERO DE REVISION CONJUNTA DE AVANCES PARCIALES EXPEDIENTE TECNICO REALIZADOS. -NUMERO DE TALLERES DE PLANEACIÓN ESTRATÉGICA PROGRAMADOS/NUMERO DE TALLERES DE PLANEACIÓN ESTRATÉGICA REALIZADO	-NUMERO DE PRESENTACIONES DE AVANCES EN SESIONES DEL COMITÉ MUNICIPAL DE DESARROLLO URBANO Y VIVIENDA PROGRAMADAS/ NUMERO DE PRESENTACIONES DE AVANCES EN SESIONES DEL COMITÉ MUNICIPAL DE DESARROLLO URBANO Y VIVIENDA REALIZADAS. -AVAL DE GRADO DE AVANCES POR EL COMITÉ MUNICIPAL DE DESARROLLO URBANO Y VIVIENDA.




H. AYUNTAMIENTO DE OTHON P. BLANCO, QUINTANA ROO



PROGRAMA DE DESARROLLO SUB COMITÉ DE OBRAS PÚBLICAS Y DESARROLLO URBANO

UBICACIÓN SEGÚN PLAN DE DESARROLLO MUNICIPAL		
EJE	I	CRECE BIEN
TEMA	1.6	DESARROLLO URBANO SUSTENTABLE
LINEAESTRATEGICA	1.6.2	DESARROLLO E IMAGEN URBANA
ACCION/	1.6.2.1	ACTUALIZACIÓN DEL PROGRAMA MUNICIPAL DE DESARROLLO URBANO DE LA CIUDAD DE CHETUMAL- CALDERITAS-SUBTENIENTE LOPEZ-HUAY PIX Y XUL-HA

OBJETIVOS




**PROGRAMA DE DESARROLLO
SUB COMITÉ DE OBRAS PÚBLICAS Y DESARROLLO URBANO**

- ORDENAR, REGULAR Y ADMINISTRAR EL PROCESO DE DESARROLLO Y CRECIMIENTO URBANO DE CHETUMAL-CALDERITAS-SUBTENIENTE LÓPEZ- HUAY PIX Y XUL-HA, A TRAVÉS DE LA ACTUALIZACIÓN DE SU PROGRAMA DE DESARROLLO URBANO; ESTABLECIENDO BASES Y DISPOSICIONES ACTUALIZADAS EN MATERIA DE ACCIONES DE MEJORAMIENTO, CONSERVACIÓN, Y CRECIMIENTO, DE DEFINICIÓN DE LOS USOS Y DESTINOS DEL SUELO, ASÍ COMO LAS ÁREAS DESTINADAS A SU CRECIMIENTO CON LA FINALIDAD DE LOGRAR EL DESARROLLO SUSTENTABLE Y MEJORAR EL NIVEL DE VIDA DE LA POBLACIÓN.
- ELABORAR UN DIAGNÓSTICO-PRONÓSTICO DE LA LOCALIDAD EN FUNCIÓN DE SUS CARACTERÍSTICAS FÍSICO-ESPACIALES Y SOCIODEMOGRÁFICAS, TOMANDO EN CUENTA SU ÁMBITO REGIONAL, Y LOS INSTRUMENTOS JURÍDICOS URBANOS Y ECOLÓGICOS QUE INCIDEN SOBRE LA MISMA.
- ELABORAR UN DIAGNÓSTICO-EVALUACIÓN DE LA VERSIÓN ANTERIOR DEL PDU, QUE DETERMINE EL GRADO DE SEGUIMIENTO Y CUMPLIMIENTO DEL PROGRAMA; COMO TAMBIÉN IDENTIFIQUE LOS ASPECTOS INCUMPLIDOS O QUE YA NO MANTIENEN VIGENCIA Y/O CONGRUENCIA.
- CONCORDAR LA SITUACIÓN Y OPERACIÓN REALES ACTUALES DE LA CIUDAD, CON LA PLANEACIÓN LEGAL DE LA MISMA; ENCAMINADA A CONTRARRESTAR Y PREVENIR LOS PROCESOS NEGATIVOS Y/O E INDESEABLES, COMO FOMENTAR E IMPULSAR LOS BENÉFICOS Y DESEABLES.
- REALIZAR LOS TRABAJOS DE GABINETE Y DE CAMPO NECESARIOS PARA LA RECOPIACIÓN DE INFORMACIÓN Y DATOS; CONSIDERANDO FUENTES DOCUMENTALES E INFORMATIVAS.
- REALIZAR UN FORO DE PLANEACIÓN CON LOS SECTORES, INSTITUCIONES, ORGANISMOS Y PERSONAS REPRESENTATIVOS, CUYO OBJETIVO ESPECÍFICO SERÁ RETROALIMENTAR Y ENRIQUECER LA FORMULACIÓN DE LA ACTUALIZACIÓN DE ESTE PDU.
- INCORPORAR INFORMACIÓN CENSAL/DEMOGRÁFICA, URBANA, SOCIAL Y ECONÓMICA ACTUALIZADA EN EL PROGRAMA.
- FORTALECER Y MODERNIZAR EL ORDENAMIENTO TERRITORIAL MUNICIPAL, DE ACUERDO A LO PREVISTO EN LA LEGISLACIÓN, PRIVILEGIANDO LA PARTICIPACIÓN DE LA CIUDADANÍA, PARA CONTAR CON LAS HERRAMIENTAS E INSTRUMENTOS QUE ESTABLEZCAN LAS DIRECTRICES EN EL APROVECHAMIENTO SUSTENTABLE, RACIONAL Y ORDENADO DEL TERRITORIO MUNICIPAL COMO DEL INTERIOR DE LAS ÁREAS URBANAS.

METAS

- ELABORAR 1 DOCUMENTO (ACTUALIZACIÓN DEL PROGRAMA DE DESARROLLO URBANO DE LA CIUDAD DE CHETUMAL-CALDERITAS-SUBTENIENTE LÓPEZ-HUAY-PIX Y XUL-HÁ).

DESCRIPCIÓN




H. AYUNTAMIENTO DE OTHON P. BLANCO, QUINTANA ROO

PROGRAMA DE DESARROLLO SUB COMITÉ DE OBRAS PÚBLICAS Y DESARROLLO URBANO

ELABORAR UN DOCUMENTO, CORRESPONDIENTE AL PROGRAMA DE DESARROLLO URBANO DE LA CIUDAD DE CHETUMAL-CALDERITAS-SUBTENIENTE LÓPEZ-HUAY-PIX Y XUL-HÁ DE ACUERDO A LOS TÉRMINOS DE REFERENCIA APROBADOS CON TAL FIN, INCORPORANDO EN SU FORMULACIÓN UN ENFOQUE DE PLANEACIÓN ESTRATÉGICA, ASÍ COMO TAMBIÉN LA ETAPA DE CONSULTA PÚBLICA DE CONFORMIDAD A LO QUE ESTABLECE LA LEY DE ASENTAMIENTOS HUMANOS DEL ESTADO DE QUINTANA ROO. LA VERSIÓN DEFINITIVA DEL DOCUMENTO, JUNTO CON SUS PLANOS Y DEMÁS ANEXOS DEBERÁ SER APROBADA POR EL H. CABILDO, PUBLICADA EN EL PERIÓDICO OFICIAL DE GOBIERNO DEL ESTADO, E INSCRITA EN EL REGISTRO PÚBLICO DE LA PROPIEDAD Y DEL COMERCIO, PARA ASÍ ADQUIRIR VIGENCIA.

INDICADOR DE CUMPLIMIENTO	
GESTIÓN	RESULTADOS
-NUMERO DE ENTREGAS DE AVANCES PARCIALES PROGRAMADOS/ NUMERO DE ENTREGAS DE AVANCES PARCIALES REALIZADOS. -NUMERO DE REVISION CONJUNTA DE AVANCES PARCIALES EXPEDIENTE TECNICO. -PROGRAMADOS/ NUMERO DE REVISION CONJUNTA DE AVANCES PARCIALES EXPEDIENTE TECNICO REALIZADOS. -NUMERO DE TALLERES DE PLANEACIÓN ESTRATÉGICA PROGRAMADOS/NUMERO DE TALLERES DE PLANEACIÓN ESTRATÉGICA REALIZADO	-NUMERO DE PRESENTACIONES DE AVANCES EN SESIONES DEL COMITÉ MUNICIPAL DE DESARROLLO URBANO Y VIVIENDA PROGRAMADAS/ NUMERO DE PRESENTACIONES DE AVANCES EN SESIONES DEL COMITÉ MUNICIPAL DE DESARROLLO URBANO Y VIVIENDA REALIZADAS. -AVAL DE GRADO DE AVANCES POR EL COMITÉ MUNICIPAL DE DESARROLLO URBANO Y VIVIENDA.

UBICACIÓN SEGÚN PLAN DE DESARROLLO MUNICIPAL		
EJE	I	CRECE BIEN
TEMA	1.6	DESARROLLO URBANO SUSTENTABLE
LINEAESTRATEGICA	1.6.2	DESARROLLO E IMAGEN URBANA



H. AYUNTAMIENTO DE OTHON P. BLANCO, QUINTANA ROO



PROGRAMA DE DESARROLLO SUB COMITÉ DE OBRAS PÚBLICAS Y DESARROLLO URBANO

ACCION/	1.6.2.1	ACTUALIZACIÓN DEL REGLAMENTO DE CONSTRUCCIÓN Y SEGURIDAD ESTRUCTURAL DEL MUNICIPIO DE OTHÓN P. BLANCO
----------------	---------	---

OBJETIVOS

PUBLICAR LA ACTUALIZACIÓN DEL REGLAMENTO DE DESARROLLO URBANO Y SEGURIDAD ESTRUCTURAL

METAS

- LA ELABORACIÓN DE 1 REGLAMENTO ACTUALIZADO DE CONSTRUCCIÓN Y SEGURIDAD ESTRUCTURAL PARA EL MUNICIPIO DE OTHÓN P. BLANCO.

DESCRIPCIÓN

MEDIANTE LA REVISIÓN Y APLICACIÓN DE LA NORMATIVIDAD VIGENTE, ATENDER A LA CIUDADANÍA Y AL MISMO TIEMPO REGULAR LAS CONSTRUCCIONES Y APERTURA DE NEGOCIOS, PROMOVRIENDO EL CUIDADO AL MEDIO AMBIENTE Y DESARROLLO SUSTENTABLE DE LAS LOCALIDADES DEL MUNICIPIO.

INDICADOR DE CUMPLIMIENTO

GESTIÓN	RESULTADOS
-NUMERO DE ENTREGAS DE AVANCES PARCIALES PROGRAMADOS/ NUMERO DE ENTREGAS DE AVANCES PARCIALES REALIZADOS -NUMERO DE REVISION CONJUNTA DE AVANCES PARCIALES EXPEDIENTE TECNICO. -PROGRAMADOS/ NUMERO DE REVISION CONJUNTA DE AVANCES PARCIALES EXPEDIENTE TECNICO REALIZADOS. -NUMERO DE TALLERES DE PLANEACIÓN ESTRATÉGICA PROGRAMADOS/NUMERO DE TALLERES DE PLANEACIÓN ESTRATÉGICA REALIZADOS.	NUMERO DE PRESENTACIONES DE AVANCES EN SESIONES DEL COMITÉ MUNICIPAL DE DESARROLLO URBANO Y VIVIENDA PROGRAMADAS/ NUMERO DE PRESENTACIONES DE AVANCES EN SESIONES DEL COMITÉ MUNICIPAL DE DESARROLLO URBANO Y VIVIENDA REALIZADAS. -AVAL DE GRADO DE AVANCES POR EL COMITÉ MUNICIPAL DE DESARROLLO URBANO Y VIVIENDA.

UBICACIÓN SEGÚN PLAN DE DESARROLLO MUNICIPAL

EJE	I	CRECE BIEN
TEMA	1.6	DESARROLLO URBANO SUSTENTABLE



H. AYUNTAMIENTO DE OTHON P. BLANCO, QUINTANA ROO



PROGRAMA DE DESARROLLO SUB COMITÉ DE OBRAS PÚBLICAS Y DESARROLLO URBANO

LINEAESTRATEGICA	1.6.2	DESARROLLO E IMAGEN URBANA
ACCION/	1.6.2.1	IMPLEMENTACIÓN DEL SISTEMA ABRE

OBJETIVOS

AGILIZAR TRÁMITES INHERENTES AL DESARROLLO URBANO (LICENCIAS DE CONSTRUCCIÓN, USOS DE SUELO, CERTIFICADOS DE UBICACIÓN, AUTORIZACIÓN DE ANUNCIOS, CANALIZACIONES, BANQUETAS, ETC.)

METAS

IMPLEMENTAR SISTEMAS INFORMÁTICOS PARA SIMPLIFICACIÓN Y AGILIZACIÓN DE LOS TRÁMITES INHERENTES AL DESARROLLO URBANO.

DESCRIPCIÓN


MEDIANTE LA REVISIÓN Y APLICACIÓN DE LA NORMATIVIDAD VIGENTE, ATENDER A LA CIUDADANÍA Y AL MISMO TIEMPO REGULAR LAS CONSTRUCCIONES Y APERTURA DE NEGOCIOS, PROMOVRIENDO EL CUIDADO AL MEDIO AMBIENTE Y DESARROLLO SUSTENTABLE DE LAS LOCALIDADES DEL MUNICIPIO.

INDICADOR DE CUMPLIMIENTO

GESTIÓN	RESULTADOS
-NUMERO DE ENTREGAS DE AVANCES PARCIALES PROGRAMADOS/ NUMERO DE ENTREGAS DE AVANCES PARCIALES REALIZADOS -NUMERO DE REVISION CONJUNTA DE AVANCES PARCIALES EXPEDIENTE TECNICO. -PROGRAMADOS/ NUMERO DE REVISION CONJUNTA DE AVANCES PARCIALES EXPEDIENTE TECNICO REALIZADOS. -NUMERO DE TALLERES DE PLANEACIÓN ESTRATÉGICA PROGRAMADOS/NUMERO DE TALLERES DE PLANEACIÓN ESTRATÉGICA REALIZADOS.	NUMERO DE PRESENTACIONES DE AVANCES EN SESIONES DEL COMITÉ MUNICIPAL DE DESARROLLO URBANO Y VIVIENDA PROGRAMADAS/ NUMERO DE PRESENTACIONES DE AVANCES EN SESIONES DEL COMITÉ MUNICIPAL DE DESARROLLO URBANO Y VIVIENDA REALIZADAS. -AVAL DE GRADO DE AVANCES POR EL COMITÉ MUNICIPAL DE DESARROLLO URBANO Y VIVIENDA.

UBICACIÓN SEGÚN PLAN DE DESARROLLO MUNICIPAL

EJE	I	CRECE BIEN
------------	---	------------



H. AYUNTAMIENTO DE OTHON P. BLANCO, QUINTANA ROO


PROGRAMA DE DESARROLLO SUB COMITÉ DE OBRAS PÚBLICAS Y DESARROLLO URBANO

TEMA	I.6	DESARROLLO URBANO SUSTENTABLE
LINEA ESTRATEGICA	I.6.2	DESARROLLO E IMAGEN URBANA
ACCION/	I.6.2.1	ACTUALIZACIÓN DEL PROGRAMA DE DESARROLLO URBANO MUNICIPAL DE MAHAHUAL, MUNICIPIO DE OTHÓN P. BLANCO.

OBJETIVOS

- ORDENAR, REGULAR Y ADMINISTRAR EL PROCESO DE DESARROLLO Y CRECIMIENTO URBANO DE MAHAHUAL A TRAVÉS DE LA ACTUALIZACIÓN DE SU PROGRAMA DE DESARROLLO URBANO; ESTABLECIENDO BASES Y DISPOSICIONES ACTUALIZADAS EN MATERIA DE ACCIONES DE MEJORAMIENTO, CONSERVACIÓN, Y CRECIMIENTO, DE DEFINICIÓN DE LOS USOS Y DESTINOS DEL SUELO, ASÍ COMO LAS ÁREAS DESTINADAS A SU CRECIMIENTO CON LA FINALIDAD DE LOGRAR EL DESARROLLO SUSTENTABLE Y MEJORAR EL NIVEL DE VIDA DE LA POBLACIÓN.
- ELABORAR UN DIAGNÓSTICO-PRONÓSTICO DE LA LOCALIDAD EN FUNCIÓN DE SUS CARACTERÍSTICAS FÍSICO-ESPACIALES Y SOCIODEMOGRÁFICAS, TOMANDO EN CUENTA SU ÁMBITO REGIONAL, Y LOS INSTRUMENTOS JURÍDICOS URBANOS Y ECOLÓGICOS QUE INCIDEN SOBRE LA MISMA.
- ELABORAR UN DIAGNÓSTICO-EVALUACIÓN DE LA VERSIÓN ANTERIOR DEL PDU, QUE DETERMINE EL GRADO DE SEGUIMIENTO Y CUMPLIMIENTO DEL PROGRAMA; COMO TAMBIÉN IDENTIFIQUE LOS ASPECTOS INCUMPLIDOS O QUE YA NO MANTIENEN VIGENCIA Y/O CONGRUENCIA.
- CONCORDAR LA SITUACIÓN Y OPERACIÓN REALES ACTUALES DE LA CIUDAD, CON LA PLANEACIÓN LEGAL DE LA MISMA; ENCAMINADA A CONTRARRESTAR Y PREVENIR LOS PROCESOS NEGATIVOS Y/O E INDESEABLES, COMO FOMENTAR E IMPULSAR LOS BENÉFICOS Y DESEABLES.
- REALIZAR LOS TRABAJOS DE GABINETE Y DE CAMPO NECESARIOS PARA LA RECOPIACIÓN DE INFORMACIÓN Y DATOS; CONSIDERANDO FUENTES DOCUMENTALES E INFORMATIVAS.
- REALIZAR UN FORO DE PLANEACIÓN CON LOS SECTORES, INSTITUCIONES, ORGANISMOS Y PERSONAS REPRESENTATIVOS, CUYO OBJETIVO ESPECÍFICO SERÁ RETROALIMENTAR Y ENRIQUECER LA FORMULACIÓN DE LA ACTUALIZACIÓN DE ESTE PDU.
- INCORPORAR INFORMACIÓN CENSAL/DEMOGRÁFICA, URBANA, SOCIAL Y ECONÓMICA ACTUALIZADA EN EL PROGRAMA.
- FORTALECER Y MODERNIZAR EL ORDENAMIENTO TERRITORIAL MUNICIPAL, DE ACUERDO A LO PREVISTO EN LA LEGISLACIÓN, PRIVILEGIANDO LA PARTICIPACIÓN DE LA CIUDADANÍA, PARA CONTAR CON LAS HERRAMIENTAS E INSTRUMENTOS QUE ESTABLEZCAN LAS DIRECTRICES EN EL APROVECHAMIENTO SUSTENTABLE, RACIONAL Y ORDENADO DEL TERRITORIO MUNICIPAL COMO DEL INTERIOR DE LAS ÁREAS URBANAS.

METAS



H. AYUNTAMIENTO DE OTHON P. BLANCO, QUINTANA ROO

PROGRAMA DE DESARROLLO SUB COMITÉ DE OBRAS PÚBLICAS Y DESARROLLO URBANO


- ELABORAR 1 DOCUMENTO (ACTUALIZACIÓN DEL PROGRAMA DE DESARROLLO URBANO DE MAHAHUAL).

DESCRIPCIÓN

ELABORAR UN DOCUMENTO, CORRESPONDIENTE AL PROGRAMA DE DESARROLLO URBANO DE MAHAHUAL DE ACUERDO A LOS TÉRMINOS DE REFERENCIA APROBADOS CON TAL FIN, INCORPORANDO EN SU FORMULACIÓN UN ENFOQUE DE PLANEACIÓN ESTRATÉGICA, ASÍ COMO TAMBIÉN LA ETAPA DE CONSULTA PÚBLICA DE CONFORMIDAD A LO QUE ESTABLECE LA LEY DE ASENTAMIENTOS HUMANOS DEL ESTADO DE QUINTANA ROO. LA VERSIÓN DEFINITIVA DEL DOCUMENTO, JUNTO CON SUS PLANOS Y DEMÁS ANEXOS DEBERÁ SER APROBADA POR EL H. CABILDO, PUBLICADA EN EL PERIÓDICO OFICIAL DE GOBIERNO DEL ESTADO, E INSCRITA EN EL REGISTRO PÚBLICO DE LA PROPIEDAD Y DEL COMERCIO, PARA ASÍ ADQUIRIR VIGENCIA.

INDICADOR DE CUMPLIMIENTO

GESTIÓN	RESULTADOS
<p>-NUMERO DE ENTREGAS DE AVANCES PARCIALES PROGRAMADOS/ NUMERO DE ENTREGAS DE AVANCES PARCIALES REALIZADOS.</p> <p>-NUMERO DE REVISION CONJUNTA DE AVANCES PARCIALES EXPEDIENTE TECNICO.</p> <p>-PROGRAMADOS/ NUMERO DE REVISION CONJUNTA DE AVANCES PARCIALES EXPEDIENTE TECNICO REALIZADOS.</p> <p>-NUMERO DE TALLERES DE PLANEACIÓN ESTRATÉGICA PROGRAMADOS/NUMERO DE TALLERES DE PLANEACIÓN ESTRATÉGICA REALIZADO</p>	<p>-NUMERO DE PRESENTACIONES DE AVANCES EN SESIONES DEL COMITÉ MUNICIPAL DE DESARROLLO URBANO Y VIVIENDA PROGRAMADAS/ NUMERO DE PRESENTACIONES DE AVANCES EN SESIONES DEL COMITÉ MUNICIPAL DE DESARROLLO URBANO Y VIVIENDA REALIZADAS.</p> <p>-AVAL DE GRADO DE AVANCES POR EL COMITÉ MUNICIPAL DE DESARROLLO URBANO Y VIVIENDA.</p>



H. AYUNTAMIENTO DE OTHON P. BLANCO, QUINTANA ROO

PROGRAMA DE DESARROLLO SUB COMITÉ DE OBRAS PÚBLICAS Y DESARROLLO URBANO

UBICACIÓN SEGÚN PLAN DE DESARROLLO MUNICIPAL

EJE	I	CRECE BIEN
TEMA	1.6	DESARROLLO URBANO SUSTENTABLE
LINEAESTRATEGICA	1.6.2	DESARROLLO E IMAGEN URBANA
ACCION/	1.6.2.1	ADQUISICIÓN E IMPLEMENTACIÓN DE UNA OFICINA DE INFORMACIÓN GEOGRÁFICA PARA EL ATLAS DE RIESGO (ADQUISICIÓN DE HARDWARE Y SOFTWARE)

OBJETIVOS


- QUE EL MUNICIPIO SEA CAPAZ DE IDENTIFICAR EL TIPO Y GRADO DE RIESGOS EXISTENTES DE ACUERDO CON EL ORIGEN NATURAL DE LOS MISMOS
- DETECTAR, CLASIFICAR Y ZONIFICAR LAS ÁREAS DE RIESGO
- IDENTIFICAR UNA CORRELACIÓN ENTRE LAS ZONAS PROPENSAS AL DESARROLLO DE FENÓMENOS PERTURBADORES Y EL ESPACIO FÍSICO VULNERABLE CONSIDERANDO FACTORES COMO INFRAESTRUCTURA, VIVIENDA, EQUIPAMIENTO FACTORES SOCIOECONÓMICOS.

METAS

- ELABORAR 1 DOCUMENTO (MEDIANTE LA ADQUISICIÓN DE HARDWARE Y SOFTWARE LA IMPLEMENTACIÓN DE UNA OFICINA DE INFORMACIÓN GEOGRÁFICA PARA EL ATLAS DE RIESGOS).

DESCRIPCIÓN


ELABORAR UN DOCUMENTO, CORRESPONDIENTE AL ACTUALIZACIÓN Y RETROALIMENTACIÓN DEL ATLAS DE RIESGOS PARA LA CIUDAD DE CHETUMAL DE ACUERDO A LOS TÉRMINOS DE REFERENCIA APROBADOS CON TAL FIN, CONFORMADO PRO TEXTOS, BASES DE DATOS E INFORMACIÓN GEOGRÁFICA ESTRUCTURADA EN MAPAS TEMÁTICOS; INCLUYENDO LA CAPACITACIÓN DEL PERSONAL MUNICIPAL EN EL CONOCIMIENTO Y MANEJO DEL SOFTWARE (SISTEMA DE INFORMACIÓN GEOGRÁFICA-SIG) PARA PERMITIR EL EMPLEO, APROVECHAMIENTO Y ACTUALIZACIÓN DEL DOCUMENTO. (MEDIANTE LA ADQUISICIÓN DE UNA OFICINA DE INFORMACIÓN GEOGRÁFICA PARA EL ATLAS DE RIESGO; HARDWARE Y SOFTWARE)



H. AYUNTAMIENTO DE OTHON P. BLANCO, QUINTANA ROO

PROGRAMA DE DESARROLLO SUB COMITÉ DE OBRAS PÚBLICAS Y DESARROLLO URBANO

INDICADOR DE CUMPLIMIENTO	
GESTIÓN	RESULTADOS
<p>-NUMERO DE ENTREGAS DE AVANCES PARCIALES PROGRAMADOS/ NUMERO DE ENTREGAS DE AVANCES PARCIALES REALIZADOS.</p> <p>-NUMERO DE REVISION CONJUNTA DE AVANCES PARCIALES EXPEDIENTE TECNICO.</p> <p>-PROGRAMADOS/ NUMERO DE REVISION CONJUNTA DE AVANCES PARCIALES EXPEDIENTE TECNICO REALIZADOS.</p> <p>-NUMERO DE TALLERES DE PLANEACIÓN ESTRATÉGICA PROGRAMADOS/NUMERO DE TALLERES DE PLANEACIÓN ESTRATÉGICA REALIZADOS.</p>	<p>-NUMERO DE PRESENTACIONES DE AVANCES EN SESIONES DEL COMITÉ MUNICIPAL DE DESARROLLO URBANO Y VIVIENDA PROGRAMADAS/ NUMERO DE PRESENTACIONES DE AVANCES EN SESIONES DEL COMITÉ MUNICIPAL DE DESARROLLO URBANO Y VIVIENDA REALIZADAS.</p> <p>-AVAL DE GRADO DE AVANCES POR EL COMITÉ MUNICIPAL DE DESARROLLO URBANO Y VIVIENDA.</p>



H. AYUNTAMIENTO DE OTHON P. BLANCO, QUINTANA ROO



PROGRAMA DE DESARROLLO SUB COMITÉ DE OBRAS PÚBLICAS Y DESARROLLO URBANO

XII. BASES PARA SU COORDINACION Y CONCENTRACION

Previa autorización de las instancias correspondientes, se celebraran acuerdos de coordinación, convenios de colaboración, contratos y/o acuerdos con instancias federales, estatales y/o municipales para la operatividad o ejecución de las acciones planteadas en el presente Programa Sectorial de Obras Públicas y Desarrollo Urbano.

XIII. PLAZOS DE OPERACIÓN

El presente programa tendrá vigencia el periodo de la presente administración.

XIV. CONTROL, SEGUIMIENTO, EVALUACION Y ACTUALIZACION

El Programa de Sectorial de obras y Desarrollo Urbano designa a la Dirección General de Obras Públicas, Desarrollo Urbano y Ecología y/o la Dirección de Planeación Municipal para que de manera coordinada y dentro de sus competencias, atribuciones, funciones y responsabilidades, lleven a cabo la operatividad y/o seguimiento a todo lo planteado en el presente programa especial.

Para el control, seguimiento, evaluación y actualización del presente Programa Sectorial las Direcciones señaladas de manera conjunta o indistinta podrán dentro del ámbito de su competencia, atribuciones, funciones y responsabilidades, estarán a lo establecido en la normatividad aplicable y/ en su caso establecerán las bases, lineamientos o formatos para tales efectos, siempre con la finalidad de ver que se cumpla con los objetivos y metas del presente programa


XV. INDICADORES DE EVALUACION

Indicadores de Gestión

Programa Gestionado / Programa elaborado
Proyectos Autorizados / Proyectos Elaborados
Recursos logrados / Recursos Programados
Programa Ejecutado / Programa elaborado
Recursos logrados / Recursos Programado

Indicadores de Resultados

Obras ejecutadas / Obras programadas
Colonias beneficiadas / Colonias programadas
Población beneficiada / Población Necesitada
Localidades beneficiadas/Localidades
Programadas
población beneficiada / Población total zona rural



H. AYUNTAMIENTO DE OTHON P. BLANCO, QUINTANA ROO



PROGRAMA DE DESARROLLO SUB COMITÉ DE OBRAS PÚBLICAS Y DESARROLLO URBANO

Indicadores de Gestión

Realizar la instalación / Instalación realizada
Sesiones programadas / Sesiones realizadas
Proyecto elaborado / Proyecto aprobado
Programa elaborado / Programa autorizado
Actividades programadas / Actividades realizadas
Temática elaborada / Temática aplicada
Actividades complementarias / Actividades aprobadas
Programa en elaboración/programa por gestionar
Participación en elaboración
Propuesta de modificación del documento

Indicadores de Resultados

Instalación programada / Instalación ejecutada
Ejecución del programa / Programa ejecutado
Propuesta de reporte / Propuesta aprobada
Diseño aprobado / Diseño publicado
Concurso propuesto / Concurso ejecutado
Propuestas de creación / Creación del consejo
Obras programadas/obras ejecutadas.
Actividades programadas/actividades por ejecutar.
Opiniones técnicas remitidas
Propuesta programada/propuesta en revisión
Obra programada/obra en elaboración

XVI. FUENTES DE FINANCIAMIENTO DEL PROGRAMA

Es la manera de como se puede allegarse de fondos o recursos financieros para llevar a cabo sus metas de crecimiento y progreso. Las fuentes de financiamiento para este programa se gestionarán entre otros, ante las siguientes instancias:

1. Gobierno Municipal
2. Gobierno del Estado
3. Gobierno Federal, a través de :
 - La SEDESOL
 - CDI
 - FOPEDEM