




Municipio de todos

Municipio de todos



H. AYUNTAMIENTO MUNICIPAL DE OTHÓN P. BLANCO

DIRECCIÓN GENERAL DE DESARROLLO URBANO

MEDIO AMBIENTE Y ECOLOGÍA

OTHÓN P. BLANCO

H. AYUNTAMIENTO 2018 2021

REGULARIZACIÓN

MUNICIPIO OTHÓN P. BLANCO
ESTADO DE QUINTANA ROO

Con fundamento en el Artículo 118, del Reglamento de Desarrollo Urbano y Seguridad Estructural para el Municipio de Othón P. Blanco, la Dirección General de Desarrollo Urbano, Medio Ambiente y Ecología, autoriza la presente:

LICENCIA DE CONSTRUCCION.

DATOS DE LA CONSTRUCCION:

Tipo: REGULARIZACIÓN Y AMPLIACIÓN
uso: HABITACIONAL MULTIFAMILIAR
Proyecto: DEPARTAMENTOS
Descripción: CONSTRUCCION DE DEPARTAMENTOS

VIGENCIA:

No LICENCIA: 000186
Fecha de iniciación: 29-abril-2019
Fecha terminación: 29-Oct-2019
Período de obra: 180 días meses. 6

Ubicación:
JUAN JOSE SIORDIA 379-A 16 15 20 DE NOVIEMBRE CHETUMAL
CALLE No. Lte. Mza. Col. CD

SUPERFICIE DE CONSTRUCCION:

SUPERFICIES EXISTENTES:

Superficie total del predio: 250.00 m²
Superficie const. P.B: 105.50 m²
Superficie const. P.A: 0.00 m²
Superficie cubierta: 105.50 m²

SUPERFICIES A CONSTRUIR :

Superficie por nivel:
P.B: 161.93 m² P.A: 0.00 m²
Superficie por tipo de obra:
Nueva: 0.00 m² Reg: 161.93 m²
Amp.: 0.00 m² Renov: 0.00 m²
Demolicion: 0.00 m²
Superficie Total en trámite: 161.93 m²


RESUMEN DE AREAS:

SUPERFICIE CUBIERTA P. B: 161.93 m² SUPERFICIE CUBIERTA TOTAL: 161.93 m²
SUPERFICIE EXTERIOR: 88.07 m² CAJONES DE ESTACIONAMIENTO: 1

Se extiende la presente Licencia de construcción para los fines y usos que en esta se señalan a los 29 días del mes de Abril del año 201 9

Autorizó

DIRECTOR GENERAL DE DESARROLLO URBANO
MEDIO AMBIENTE Y ECOLOGIA



OTHÓN P. BLANCO

H. AYUNTAMIENTO 2018 2021

DIRECCIÓN GENERAL DE

DESARROLLO URBANO,

MEDIO AMBIENTE Y ECOLOGÍA

ARQ. DANTE AHUIZOTL KOH ROMERO

De acuerdo a la Fracción III del Artículo 33 de la Ley de Transparencia y acceso a la Información Pública del Estado de Quintana Roo, le informamos que los datos personales proporcionados formaran parte de un sistema de datos personales y correspondientes expediente, el cual quedara bajo resguardo de esta Dirección; dichos datos serán utilizados para los fines por los que fueron recabados.



MUNICIPIO OTHÓN P. BLANCO
ESTADO DE QUINTANA ROO

H. AYUNTAMIENTO MUNICIPAL DE OTHON P. BLANCO
DIRECCION GENERAL DE DESARROLLO URBANO
MEDIO AMBIENTE Y ECOLOGIA



Municipio de Othón P. Blanco

OTHÓN P. BLANCO
ESTADO DE QUINTANA ROO

Con fundamento en el Artículo 118, del Reglamento de Desarrollo Urbano y Seguridad Estructural para el Municipio de Othón P. Blanco, la Dirección General de Desarrollo Urbano Medio Ambiente y Ecología, autoriza la presente:

REGULARIZACIÓN

LICENCIA DE CONSTRUCCION.

DATOS DE LA CONSTRUCCION:

VIGENCIA:

Tipo : REGULARIZACION
 uso: HABITACION
 Proyecto: _____
 Descripción: AMPLIACION
 Ubicación: CHETUMAL, QUINTANA ROO

No LICENCIA: 000182
 Fecha de iniciación: 25-Abril-2019
 Fecha terminación: 25-Oct-2019
 Período de obra: 180 días meses. 6

CALLE MILAN 353 25 4 BENITO JUAREZ CHETUMAL
 CALLE No. Lte. Mza. Col. CD

SUPERFICIE DE CONSTRUCCION:

SUPERFICIES EXISTENTES:

SUPERFICIES A CONSTRUIR :

Superficie total del predio: 441.00 m²
 Superficie const. P.B: _____ m²
 Superficie const. P.A: _____ m²
 Superficie cubierta: _____ m²

Superficie por nivel:
 P.B: 29.25 m² P.A: 0.00 m²
 Superficie por tipo de obra:
 Nueva: 0.00 m² Reg: 29.25 m²
 Amp.: _____ m² Renov: _____ m²
 Demolicion: 0.00 m²
 Superficie Total en trámite: 29.25 m²

RESUMEN DE AREAS:

SUPERFICIE CUBIERTA P. B: 286.64 m² SUPERFICIE CUBIERTA TOTAL: 286.64 m²
 SUPERFICIE EXTERIOR: _____ m² CAJONES DE ESTACIONAMIENTO: 2

Se extiende la presente Licencia de construcción para los fines y usos que en esta se señalan a los 25 días del mes de Abril del año 201 9

Autorizó


DIRECTOR GENERAL DE DESARROLLO URBANO
MEDIO AMBIENTE Y ECOLOGIA



OTHÓN P. BLANCO
H. AYUNTAMIENTO 2018 2021
DIRECCIÓN GENERAL DE
DESARROLLO URBANO,
MEDIO AMBIENTE Y ECOLOGÍA

ARQ. DANTE AHUIZOTL KOH ROMERO

De acuerdo a la Fracción III del Artículo 33 de la Ley de Transparencia y acceso a la Información Pública del Estado de Quintana Roo, le informamos que los datos personales proporcionados formaran parte de un sistema de datos personales y correspondientes expediente, el cual quedara bajo resguardo de esta Dirección; dichos datos serán utilizados para los fines por los que fueron recabados.



H. AYUNTAMIENTO MUNICIPAL DE OTHON P. BLANCO



Municipio de todos

DIRECCIÓN GENERAL DE DESARROLLO URBANO MEDIO AMBIENTE Y ECOLOGIA

OTHÓN P. BLANCO
11. AYUNTAMIENTO 2019-2021

MUNICIPIO OTHON P. BLANCO
ESTADO DE QUINTANA ROO

Con fundamento en el Artículo 118, del Reglamento de Desarrollo Urbano y Seguridad Estructural para el Municipio de Othón P. Blanco, La Dirección General de Desarrollo Urbano, Medio Ambiente y Ecología, autoriza la presente:

LICENCIA DE CONSTRUCCION.

DATOS DE LA CONSTRUCCION:

VIGENCIA:

Tipo: Nueva No. Licencia: 000181
 Uso: Habitacional Fecha de iniciación: 17/04/2019
 Proyecto: Casa Habitación Fecha de Terminación: 17/10/2019
 Descripción: Estancia-Comedor, cocina, baño y 2
recamaras Período de Obra: seis Meses.

Ubicación:
 Retorno Tres Norte 431 13 130 RESIDENCIAL LAS AMERICAS Chetumal
CALLE No. Lote Manzana Colonia Ciudad

SUPERFICIE DE CONSTRUCCION:

SUPERFICIES EXISTENTES:

SUPERFICIES A CONSTRUIR:

Superficie total del predio: 304.73 M2 Superficie por nivel:
 Superficie Const. P.B.: M2 P.B.: 85.32 M2 P.A.: M2
 Superficie Const. P.A.: M2 Superficie por tipo de obra:
 Nueva 85.32 M2 Reg: M2
 Amp.: M2 Renov.: M2
 Superficie Cubierta: M2 Demolición: M2
 Superficie Total en trámite: 85.32 M2

RESUMEN DE AREAS:

Superficie Cubierta P.B. 85.32 M2 Superficie Cubierta Total: 85.32 M2
 Superficie Exterior: M2 Cajones de Estacionamiento: 1

Se extiende la presente Licencia de construcción para los fines y usos que en esta se señalan.
 Cd. Chetumal, Quintana Roo a: 17/ABRIL/2019

Autorizó

Director General de Desarrollo Urbano
 Medio Ambiente y Ecología

Arq. Dante Ahuizotl Koh Romero

De acuerdo a la Fracción III del artículo 33 de la Ley de Transparencia y acceso a la información Pública del Estado de Quintana Roo, le informamos que los datos personales proporcionados formaran parte de un sistema de datos personales y correspondiente al expediente, el cual quedara bajo resguardo de esta Dirección, dichos datos seran utilizados para los fines por los que fueron recabados



MUNICIPIO OTHON P. BLANCO
ESTADO DE QUINTANA ROO

H. AYUNTAMIENTO MUNICIPAL DE OTHON P. BLANCO
DIRECCION GENERAL DE DESARROLLO URBANO
MEDIO AMBIENTE Y ECOLOGIA

Con fundamento en el Artículo 118, del Reglamento de Desarrollo Urbano y Seguridad Estructural para el Municipio de Othón P. Blanco, la Dirección General de Desarrollo Urbano Medio Ambiente y Ecología, autoriza la presente:

LICENCIA DE CONSTRUCCION.

DATOS DE LA CONSTRUCCION:

Tipo : Nueva
uso: Departamentos
Proyecto: Arquitetónico
Descripción: Muro de Block y Losa de Concreto
Ubicación:

VIGENCIA:

No LICENCIA: 000180
Fecha de iniciación: 17/04/2019
Fecha terminación: 17/10/2019
Período de obra: 180 días meses. 6

Chinchorro	1020	8	3	Nuevo Mahahual	Mahahual
Calle	No.	Lote	Manzana	Fraccionamiento	Poblado

SUPERFICIE DE CONSTRUCCION:

SUPERFICIES EXISTENTES:

Superficie total del predio: 220.65 m²
Superficie const. P.B: 0.00 m²
Superficie const. P.A: m²
Superficie cubierta: m²

SUPERFICIES A CONSTRUIR :

Superficie por nivel:
P.B: 132.00 m² P.A: 132.00 m²
Superficie por tipo de obra:
Nueva: 264.00 m² Reg: 0.00 m²
Amp.: m² Renov: 0.00 m²
Demolicion: 0.00 m²
Superficie Total en trámite: 264.00 m²

RESUMEN DE AREAS:

SUPERFICIE CUBIERTA P. B:	<u>0.00</u> m ²	SUPERFICIE CUBIERTA TOTAL:	<u>264.00</u> m ²
SUPERFICIE EXTERIOR:	<u>220.65</u> m ²	CAJONES DE ESTACIONAMIENTO:	<u> </u>

Se extiende la presente Licencia de construcción para los fines y usos que en esta se señalan a los días del mes de del año 201

Autorizó

DIRECTOR GENERAL DE DESARROLLO URBANO
MEDIO AMBIENTE Y ECOLOGIA

ARQ. DANTE AHUJIZOTL KOH ROMERO.



OTHÓN P. BLANCO
H. AYUNTAMIENTO 2018 2021
DIRECCION GENERAL DE
DESARROLLO URBANO,
MEDIO AMBIENTE Y ECOLOGÍA

De acuerdo a la Fracción III del Artículo 33 de la Ley de Transparencia y acceso a la Información Pública del Estado de Quintana Roo, le informamos que los datos personales proporcionados formaran parte de un sistema de datos personales y correspondientes expediente, el cual quedara bajo resguardo de esta Dirección; dichos datos serán utilizados para los fines por los que fueron recabados.



MUNICIPIO OTHÓN P. BLANCO
ESTADO DE QUINTANA ROO

H. AYUNTAMIENTO MUNICIPAL DE OTHÓN P. BLANCO
DIRECCION GENERAL DE DESARROLLO URBANO
MUNICIPIO DE TODOS
MEDIO AMBIENTE Y ECOLOGIA



Municipio de todos

OTHÓN P. BLANCO
H. AYUNTAMIENTO 2018-2021

Con fundamento en el Artículo 118, del Reglamento de Desarrollo Urbano y Seguridad Estructural para el Municipio de Othón P. Blanco, la Dirección General de Desarrollo Urbano, Medio Ambiente y Ecología, autoriza la presente:

LICENCIA DE CONSTRUCCION.

DATOS DE LA CONSTRUCCION:

Tipo : AMPLIACION
uso: OFICINAS
Proyecto: OFICINAS
Descripción: OFICINA DE UN NIVEL CON RECEPCION Y BAÑO
Ubicación:

VIGENCIA:

No LICENCIA: 000179
Fecha de iniciación: 17-abril-2019
Fecha terminación: 17-oct-2019
Periodo de obra: 180 días meses. 6

AV. FRANCISCO I. MADERO 2 5 3 CENTRO CHETUMAL
CALLE No. Lte. Mza. Col. CD

SUPERFICIE DE CONSTRUCCION:

SUPERFICIES EXISTENTES:

Superficie total del predio: 450.00 m²
Superficie const. P.B: 72.30 m²
Superficie const. P.A: 0.00 m²
Superficie cubierta: 72.30 m²

SUPERFICIES A CONSTRUIR :

Superficie por nivel:
P.B: 20.00 m² P.A: 0.00 m²
Superficie por tipo de obra:
Nueva: 0.00 m² Reg: 0.00 m²
Amp.: 20.00 m² Renov: 0.00 m²
Demolicion: 0.00 m²
Superficie Total en trámite: 20.00 m²


RESUMEN DE AREAS:

SUPERFICIE CUBIERTA P. B: 72.30 m² SUPERFICIE CUBIERTA TOTAL: 92.30 m²
SUPERFICIE EXTERIOR: 377.70 m² CAJONES DE ESTACIONAMIENTO: 3

Se extiende la presente Licencia de construcción para los fines y usos que en esta se señalan a los 17 días del mes de Abril del año 201 9

Autorizó

DIRECTOR GENERAL DE DESARROLLO URBANO
MEDIO AMBIENTE Y ECOLOGIA




OTHÓN P. BLANCO
H. AYUNTAMIENTO 2018-2021

DIRECCIÓN GENERAL DE
DESARROLLO URBANO,
MEDIO AMBIENTE Y ECOLOGÍA

ARQ. DANTE AHUIZOTL KOH ROMERO

De acuerdo a la Fracción III del Artículo 33 de la Ley de Transparencia y acceso a la Información Pública del Estado de Quintana Roo, le informamos que los datos personales proporcionados formaran parte de un sistema de datos personales y correspondientes expediente, el cual quedara bajo resguardo de esta Dirección; dichos datos serán utilizados para los fines por los que fueron recabados.



H. AYUNTAMIENTO MUNICIPAL DE OTHON P. BLANCO

DIRECCIÓN GENERAL DE DESARROLLO URBANO MEDIO AMBIENTE Y ECOLOGIA

MUNICIPIO OTHON P. BLANCO ESTADO DE QUINTANA ROO



Municipio de todos

OTHÓN P. BLANCO H. AYUNTAMIENTO 2018 2021

Con fundamento en el Artículo 118, del Reglamento de Desarrollo Urbano y Seguridad Estructural para el Municipio de Othón P. Blanco, La Dirección General de Desarrollo Urbano, Medio Ambiente y Ecología, autoriza la presente:

LICENCIA DE CONSTRUCCION.

DATOS DE LA CONSTRUCCION:

VIGENCIA:

000178

Tipo: Nueva
Uso: Habitacional
Proyecto: Casa Habitación
Descripción: Estancia-Comedor, cocina, baño y 2 recamaras
Ubicación: Avenida Pacto Obrero Campesino

No. Licencia: 17-abril-2019
Fecha de iniciación: 17-oct-2019
Fecha de Terminación:
Período de Obra: 180 días seis Meses. 6

Table with 6 columns: CALLE, No., Lote, Manzana, Colonia, Ciudad. Row 1: Avenida Pacto Obrero Campesino, 506, 27, 261, LAS AMERICAS II bis, Chetumal

SUPERFICIE DE CONSTRUCCION:

SUPERFICIES EXISTENTES:

SUPERFICIES A CONSTRUIR:

Superficie total del predio: 160.00 M2
Superficie Const. P.B.: M2
Superficie Const. P.A.: M2
Superficie Cubierta: M2

Superficie por nivel: P.B.: 61.93 M2 P.A.: M2
Superficie por tipo de obra: Nueva 61.93 M2 Reg: M2
Amp.: M2 Renov.: M2
Demolición: M2
Superficie Total en trámite: 61.93 M2

RESUMEN DE AREAS:

Superficie Cubierta P.B. 61.93 M2
Superficie Exterior: M2

Superficie Cubierta Total: 61.93 M2
Cajones de Estacionamiento: 1

Se extiende la presente Licencia de construcción para los fines y usos que en esta se señalan. Cd. Chetumal, Quintana Roo a: 17 de Abril del 2019

Autorizó

Director General de Desarrollo Urbano Medio Ambiente y Ecología

Arq. Dante Ahuizotl Koh Romero



OTHÓN P. BLANCO H. AYUNTAMIENTO 2018 2021 DIRECCIÓN GENERAL DE DESARROLLO URBANO. MEDIO AMBIENTE Y ECOLOGIA

De acuerdo a la Fracción III del artículo 33 de la Ley de Transparencia y acceso a la información Pública del Estado de Quintana Roo, la información proporcionada formará parte de un sistema de datos personales y correspondiente al expediente, el cual quedará bajo resguardo de esta Dirección, dichos datos serán utilizados para los fines por los que fueron recabados



MUNICIPIO OTHÓN P. BLANCO
ESTADO DE QUINTANA ROO

H. AYUNTAMIENTO MUNICIPAL DE OTHON P. BLANCO
DIRECCIÓN GENERAL DE DESARROLLO URBANO
MEDIO AMBIENTE Y ECOLOGÍA



Municipio de todos

OTHÓN P. BLANCO
H. AYUNTAMIENTO 2018-2021

Con fundamento en el Artículo 118, del Reglamento de Desarrollo Urbano y Seguridad Estructural para el Municipio de Othón P. Blanco, la Dirección General de Desarrollo Urbano Medio Ambiente y Ecología, autoriza la presente:

LICENCIA DE CONSTRUCCIÓN

DATOS DE LA CONSTRUCCIÓN:

VIGENCIA:

Tipo: OBRA NUEVA
Uso: HABITACIONAL / COMERCIAL
Proyecto: LOCALES COMERCIALES Y DEPARTAMENTOS EN RENTA
Descripción: SISTEMA TRADICIONAL, CIMENTACIÓN, MAMPOSTERÍA, CADENAS, CASTILLOS, LOSA, APLANADOS MUROS

No LICENCIA: 000177
Fecha de iniciación: 12-abril-2019
Fecha terminación: 12-abril-2020
Período de obra: 365 días meses. 12

Ubicación:
Calle FLORENCIA 227 15 9 ITALIA CHETUMAL
Calle No. Lte. Mza. Col. CD

SUPERFICIE DE CONSTRUCCION:

SUPERFICIES EXISTENTES:

Superficie total del predio: 293.08 m²
Superficie const. P.B: _____ m²
Superficie const. P.A: _____ m²
Superficie cubierta: 0.00 m²

SUPERFICIES A CONSTRUIR :

Superficie por nivel:
P.B: 202.77 m² P.1: 210.62 m²
Superficie por tipo de obra: P.2: 222.16 m²
Nueva: 0.00 m² Reg: 0.00 m²
Amp.: 0.00 m² Renov: 0.00 m²
Demolicion: 0.00 m²
Superficie Total en trámite: 635.55 m²

RESUMEN DE ÁREAS:

SUPERFICIE CUBIERTA P. B: 202.77 m² SUPERFICIE CUBIERTA TOTAL: 635.55 m²
SUPERFICIE EXTERIOR: 90.31 m² CAJONES DE ESTACIONAMIENTO: 5.00

Se extiende la presente Licencia de construcción para los fines y usos que en esta se señalan a los 12 días del mes de Abril del año 2019

Autorizó

DIRECTOR GENERAL DE DESARROLLO URBANO
MEDIO AMBIENTE Y ECOLOGIA



OTHÓN P. BLANCO

H. AYUNTAMIENTO 2018 2021

DIRECCIÓN GENERAL DE
DESARROLLO URBANO,

MEDIO AMBIENTE Y ECOLOGÍA

ARQ. DANTE AHUIZOTL KOH ROMERO

De acuerdo a la Fracción III del Artículo 33 de la Ley de Transparencia y acceso a la Información Pública del Estado de Quintana Roo, le informamos que los datos personales proporcionados formaran parte de un sistema de datos personales y correspondientes expediente, el cual quedara bajo resguardo de esta Dirección; dichos datos serán utilizados para los fines por los que fueron recabados.

000

H. AYUNTAMIENTO MUNICIPAL DE OTHON P. BLANCO
Municipio de todos
DIRECCION GENERAL DE DESARROLLO URBANO
OTHÓN P. BLANCO
MEDIO AMBIENTE Y ECOLOGIA

AMPLIACION

Reglamento de Desarrollo Urbano y Seguridad Estructural para el Municipio de Othon P. Blanco
Municipio de todos
OTHÓN P. BLANCO
AYUNTAMIENTO 2018 2021

REGULARIZACION

LICENCIA DE CONSTRUCCION.

DATOS DE LA CONSTRUCCION:

VIGENCIA:

Tipo : <u>REGULARIZACION-AMPLIACION</u> uso: <u>HABITACIONAL</u> Proyecto: <u>CASA HABITACION</u> Descripción: <u>MUROS DE BLOCK Y LOSA DE VIGUETA</u> Ubicación:	No LICENCIA: <u>000175</u> Fecha de iniciación: <u>10-Abril-2019</u> Fecha terminación: <u>10-Oct-2019</u> Período de obra: <u>180 días meses. 6</u>
---	---

CALLE ALTOS DE SEVILLA	S/N	08	0251	PROTERRITORIO	CHETUMAL
CALLE	No.	Lte.	Mza.	Col.	CD


SUPERFICIE DE CONSTRUCCION:


SUPERFICIES EXISTENTES:		SUPERFICIES A CONSTRUIR :	
Superficie total del predio:	160.00 m ²	Superficie por nivel:	
Superficie const. P.B:	95.00 m ²	P.B: _____ m ²	P.A: 52.00 m ²
Superficie const. 1° Nivel	32.00 m ²	Superficie por tipo de obra:	
Superficie cubierta:	127.00 m ²	Nueva: _____ m ²	Reg: 17.00 m ²
		Amp.: 52.00 m ²	Renov: _____ m ²
		Demolicion: _____ m ²	
		Superficie Total en trámite:	69.00 m ²
RESUMEN DE AREAS:			
SUPERFICIE CUBIERTA P. B:	95.00 m ²	SUPERFICIE CUBIERTA TOTAL:	127.00 m ²
SUPERFICIE EXTERIOR:	65.00 m ²	CAJONES DE ESTACIONAMIENTO:	2.00

Se extiende la presente Licencia de construcción para los fines y usos que en esta se señalan a los 10 días del mes de Abril del año 2019

Autorizó

**DIRECTOR GENERAL DE DESARROLLO URBANO
MEDIO AMBIENTE Y ECOLOGIA**


ARQ. DANTE AHUIZOTL KOH ROMERO


OTHÓN P. BLANCO
H. AYUNTAMIENTO 2018 2021
**DIRECCION GENERAL DE
DESARROLLO URBANO.
MED. AMBIENTE Y ECOLOGIA**

De acuerdo a la Fracción III del Artículo 33 de la Ley de Transparencia y acceso a la Información Pública del Estado de Quintana Roo, le informamos que los datos personales proporcionados formaran parte de un sistema de datos personales y correspondientes expediente, el cual quedara bajo resguardo de esta Dirección, dichos datos serán utilizados para los fines por los que fueron recabados.



MUNICIPIO OTHÓN P. BLANCO
ESTADO DE QUINTANA ROO

H. AYUNTAMIENTO MUNICIPAL DE OTHÓN P. BLANCO
DIRECCION GENERAL DE DESARROLLO URBANO
MEDIO AMBIENTE Y ECOLOGIA

Con fundamento en el Artículo 118, del Reglamento de Desarrollo Urbano y Seguridad Estructural para el Municipio de Othón P. Blanco, la Dirección General de Desarrollo Urbano, Medio Ambiente y Ecología, autoriza la presente:

LICENCIA DE CONSTRUCCION.

DATOS DE LA CONSTRUCCION:			VIGENCIA:		
Tipo :	<u>AMPLIACION</u>		No LICENCIA:	<u>000171</u>	
uso:	<u>HABITACIONAL</u>		Fecha de iniciación:	<u>10-Abril-2019</u>	
Proyecto:	<u>DEPARTAMENTOS</u>		Fecha terminación:	<u>10-Abril-2020</u>	
Descripción:	<u>MUROS DE BLOCK HUECO, LOSA ARMADA CON VARILLA</u>		Periodo de obra:	<u>360 días</u> meses. <u>12</u>	
Ubicación:					
COSTERA	S/N	000006	62	0	XUL-HA
CALLE	No.	Lte	Mza	COL:	CD


SUPERFICIE DE CONSTRUCCION:

SUPERFICIES EXISTENTES:		SUPERFICIES A:		CONSTRUIR: X	DEMOLER :
Superficie total del predio:	<u>287.38</u> m ²	Superficie por nivel:			
		2Niv.:	<u>130.72</u> m ²	3 Niv.:	<u>130.72</u> m ²
Superficie const. P.B:	<u>245.38</u> m ²	Superficie por tipo de obra:			
		Ampl. 2 Niv:	<u>130.72</u> m ²	Ampl.3 Niv.:	<u>130.72</u> m ²
Superficie const. P.A:	<u> </u> m ²	Antigua P.B:	<u>245.38</u> m ²	Renov:	<u> </u> m ²
		Interes Social:	<u> </u> m ²		
Superficie cubierta:	<u>245.38</u> m ²	Superficie Total en trámite:	<u>261.44</u> m ²		
RESUMEN DE AREAS:					
SUPERFICIE CUBIERTA P. B:	<u>245.38</u> m ²	SUPERFICIE CUBIERTA TOTAL:	<u>506.82</u> m ²		
SUPERFICIE EXTERIOR:	<u>42.00</u> m ²	CAJONES DE ESTACIONAMIENTO:	<u>2</u>		

Se extiende la presente Licencia de construcción para los fines y usos que en esta se señalan a los 10 días del mes de Abril del año 201 9

Autorizó
DIRECTOR GENERAL DE DESARROLLO URBANO, MEDIO AMBIENTE Y ECOLOGÍA

[Signature]
ARQ. DANTE AHUIZOTL KOH ROMERO



De acuerdo a la Fracción III del Artículo 33 de la Ley de Transparencia y acceso a la Información Pública del Estado de Quintana Roo, le informamos que los datos personales proporcionados formaran parte de un sistema de datos personales y correspondientes expediente, el cual quedara bajo resguardo de esta Dirección; dichos datos serán utilizados para los fines por los que fueron recabados.



Municipio de todos

OTHÓN P. BLANCO
H. AYUNTAMIENTO 2018 2021



H. AYUNTAMIENTO MUNICIPAL DE OTHON P. BLANCO
DIRECCION GENERAL DE DESARROLLO URBANO
MEDIO AMBIENTE Y ECOLOGIA



MUNICIPIO OTHON P. BLANCO
ESTADO DE QUINTANA ROO

Con fundamento en el Artículo 118, del Reglamento de Desarrollo Urbano y Seguridad Estructural para el Municipio de Othón P. Blanco, la Dirección General de Desarrollo Urbano, Medio Ambiente y Ecología, autoriza la presente:

LICENCIA DE CONSTRUCCION.

DATOS DE LA CONSTRUCCION:

Tipo : REGULARIZACIÓN
uso: HABITACIONAL
Proyecto: CASA HABITACIÓN
Descripción: SISTEMA CONSTRUCTIVO TRADICIONAL: BLOCK, CASTILLOS, CADENAS ARMADAS, CIMENTACIÓN MAMP., ZAPATAS AISLADAS.

VIGENCIA:

No LICENCIA: 000173
Fecha de iniciación: 12-abril-2019
Fecha terminación: 12-oct-2019
Periodo de obra: 180 días meses. 6

Ubicación:

DUGAMIDILIAS (FIDEL VELAZQUEZ 344 17 10 JESÚS MARTÍNEZ ROSS CHETUMAL SÁNCHEZ)
CALLE No. Lte Mza COL: CD

SUPERFICIE DE CONSTRUCCION:

SUPERFICIES EXISTENTES:

Superficie total del predio: 120.00 m²
Superficie const. P.B: 80.70 m²
Superficie const. P.A: 0.00 m²
Superficie cubierta: 39.30 m²

SUPERFICIES A CONSTRUIR :

Superficie por nivel:
P.B: 80.70 m² P.A: 0.00 m²
Superficie por tipo de obra:
Nueva: 0.00 m² Reg: 80.70 m²
Amp.: 0.00 m² Renov: 0.00 m²
Demolicion: 0.00 m²
Superficie Total en trámite: 80.70 m²

RESUMEN DE AREAS:

SUPERFICIE CUBIERTA P. B: 80.70 m² SUPERFICIE CUBIERTA TOTAL: 80.70 m²
SUPERFICIE EXTERIOR: 39.30 m² CAJONES DE ESTACIONAMIENTO: 1

Se extiende la presente Licencia de construcción para los fines y usos que en esta se señalan a los 12 días del mes de Abri del año 2019

Autorizó

DIRECTOR GENERAL DE DESARROLLO URBANO
MEDIO AMBIENTE Y ECOLOGIA

[Signature]
ARQ. DANTE AHUÍZOTL KOH ROMERO



OTHÓN P. BLANCO
H. AYUNTAMIENTO 2018 2021
DIRECCIÓN GENERAL DE
DESARROLLO URBANO,
MEDIO AMBIENTE Y ECOLOGÍA

De acuerdo a la Fracción III del Artículo 33 de la Ley de Transparencia y acceso a la Información Pública del Estado de Quintana Roo, le informamos que los datos personales proporcionados formaran parte de un sistema de datos personales y correspondientes expediente, el cual quedara bajo resguardo de esta Dirección; dichos datos serán utilizados para los fines por los que fueron recabados.



MUNICIPIO OTHÓN P. BLANCO
ESTADO DE QUINTANA ROO

**H. AYUNTAMIENTO MUNICIPAL DE OTHON P. BLANCO
DIRECCION GENERAL DE DESARROLLO URBANO
MEDIO AMBIENTE Y ECOLOGIA**

Con fundamento en el Artículo 118, del Reglamento de Desarrollo Urbano y Seguridad Estructural para el Municipio de Othón P. Blanco, la Dirección General de Desarrollo Urbano, Medio Ambiente y Ecología, autoriza la presente:

LICENCIA DE CONSTRUCCION.

DATOS DE LA CONSTRUCCION:

Tipo : NUEVA
 uso: COMERCIAL
 Proyecto: VTA. DE AUTOMOTORES
 Descripción: MUROS DE BLOCK HUECO, LOSA ARMADA CON VARILLA
 Ubicación:

VIGENCIA:

No LICENCIA: 000172
 Fecha de iniciación: 09-abril-2019
 Fecha terminación: 09-abril-2020
 Período de obra: 365 días meses. 12

AV. INSURGENTES 10,12 Y 14 000007-08-09 001 FRACC. CEDROS CHETUMAL
 CALLE No. Lte Mza COL: CD

SUPERFICIE DE CONSTRUCCION:

SUPERFICIES EXISTENTES:		SUPERFICIAS A: CONSTRUIR: X		DEMOLER :	
Superficie total del predio:	<u>775.25</u> m ²	Superficie por nivel:			
		P.B:	<u>550.96</u> m ²	P.A:	<u>78.00</u> m ²
Superficie const. P.B:	_____ m ²	Superficie por tipo de obra:			
		Nueva P.B:	<u>202.00</u> m ²	Nueva. P.A	<u>78.00</u> m ²
Superficie const. P.A:	_____ m ²	Etruct. P.B:	<u>348.96</u> m ²	Renov:	_____ m ²
		Interes Social:	_____ m ²		
Superficie cubierta:	<u>0.00</u> m ²	Superficie Total en trámite:		<u>628.96</u>	m ²

RESUMEN DE AREAS:

SUPERFICIE CUBIERTA P. B:	<u>0.00</u> m ²	SUPERFICIE CUBIERTA TOTAL:	<u>0.00</u> m ²
SUPERFICIE EXTERIOR:	<u>775.25</u> m ²	CAJONES DE ESTACIONAMIENTO:	<u>40</u>

Se extiende la presente Licencia de construcción para los fines y usos que en esta se señalan a los 09 días del mes de abril del año 201 9

Autorizó

**DIRECTOR GENERAL DE DESARROLLO URBANO
MEDIO AMBIENTE Y ECOLOGIA**

ARQ. DANTE AHUIZOTL KOH ROMERO



Municipio de todos

OTHÓN P. BLANCO

H. AYUNTAMIENTO 2018 2021

DIRECCION GENERAL DE DESARROLLO URBANO
MEDIO AMBIENTE Y ECOLOGIA

De acuerdo a la Fracción III del Artículo 33 de la Ley de Transparencia y acceso a la Información Pública del Estado de Quintana Roo, le informamos que los datos personales proporcionados formaran parte de un sistema de datos personales y correspondientes expediente, el cual quedara bajo resguardo de esta Dirección; dichos datos serán utilizados para los fines por los que fueron recabados.



MUNICIPIO OTHON P. BLANCO
ESTADO DE QUINTANA ROO

H. AYUNTAMIENTO MUNICIPAL DE OTHON P. BLANCO
DIRECCION GENERAL DE DESARROLLO URBANO
MEDIO AMBIENTE Y ECOLOGÍA



Municipio de todos
OTHÓN P. BLANCO
H. AYUNTAMIENTO 2010 2021

Con fundamento en el Artículo 118, del Reglamento de Desarrollo Urbano y Seguridad Estructural para el Municipio de Othón P. Blanco, la Dirección General de Desarrollo Urbano, Medio Ambiente y Ecología, autoriza la presente:

LICENCIA DE CONSTRUCCION.

DATOS DE LA CONSTRUCCION:

Tipo : OBRA NUEVA
uso: HABITACIONAL
Proyecto: CASA-HABITACION TL-3
Descripción: MUROS DE BLOCK Y LOSAS DE VIGUETA Y BOVEDILLA
Ubicación:

VIGENCIA:

No LICENCIA: 000171
Fecha de iniciación: 11-abril-2019
Fecha terminación: 11-oct-2019
Período de obra: 195 días meses. 6

MARIO BERNARDO RAMIREZ CANUL 87 4 3 **FRACC.RESIDENCIAL CONSTITUYENTES** **CHETUMAL.**
CALLE No. Lte Mza COL: CD

SUPERFICIE DE CONSTRUCCION:

SUPERFICIES EXISTENTES:

Superficie total del predio: 128.88 m²
Superficie const. P.B: 0.00 m²
Superficie const. P.A: 0.00 m²
Superficie cubierta: 0.00 m²

SUPERFICIES A CONSTRUIR :

Superficie por nivel:
P.B: 64.86 m² P.A: m²
Superficie por tipo de obra:
Nueva: 64.86 m² Reg: 0.00 m²
Amp.: 0.00 m² Renov: 0.00 m²
Demolición: 0.00 m²
Superficie Total en trámite: 64.86 m²

RESUMEN DE AREAS:

SUPERFICIE CUBIERTA P. B: 64.86 m² SUPERFICIE CUBIERTA TOTAL: 64.86 m²
SUPERFICIE EXTERIOR: 64.02 m² CAJONES DE ESTACIONAMIENTO: 1

Se extiende la presente Licencia de construcción para los fines y usos que en esta se señalan a los 11 días del mes de abril del año 2019

Autorizó

DIRECTOR GENERAL DE DESARROLLO URBANO
MEDIO AMBIENTE Y ECOLOGIA

ARQ. DANTE AHUIZOTL KOH ROMERO



Municipio de todos

OTHÓN P. BLANCO

H. AYUNTAMIENTO 2010 2021

DIRECCION GENERAL DE DESARROLLO URBANO
MEDIO AMBIENTE Y ECOLOGIA

De acuerdo a la Fracción III del Artículo 33 de la Ley de Transparencia y acceso a la Información Pública del Estado de Quintana Roo, le informamos que los datos personales proporcionados formaran parte de un sistema de datos personales y correspondientes expediente, el cual quedara bajo resguardo de esta Dirección; dichos datos serán utilizados para los fines por los que fueron recabados.



H. AYUNTAMIENTO MUNICIPAL DE OTHON P. BLANCO
 DIRECCION GENERAL DE DESARROLLO URBANO
 MEDIO AMBIENTE Y ECOLOGÍA



Municipio de todos

OTHÓN P. BLANCO
 H. AYUNTAMIENTO 2018-2021

MUNICIPIO OTHON P. BLANCO
 ESTADO DE QUINTANA ROO

Con fundamento en el Artículo 118, del Reglamento de Desarrollo Urbano y Seguridad Estructural para el Municipio de Othón P. Blanco, la Dirección General de Desarrollo Urbano, Medio Ambiente y Ecología, autoriza la presente:

LICENCIA DE CONSTRUCCION.

DATOS DE LA CONSTRUCCION:

VIGENCIA:

Tipo : OBRA NUEVA
 uso: HABITACIONAL
 Proyecto: CASA-HABITACION TL-02
 Descripción: MUROS DE BLOCK Y LOSAS DE VIGUETA Y BOVEDILLA
 Ubicación:

No LICENCIA: 000170
 Fecha de iniciación: 11-abril-2019
 Fecha terminación: 11-oct-2019
 Periodo de obra: 180 días meses. 6

MARIO BERNARDO RAMIREZ CANUL 115 18 3 FRACC.RESIDENCIAL CONSTITUYENTES CHETUMAL.
 CALLE No. Lte Mza COL: CD

SUPERFICIE DE CONSTRUCCION:

SUPERFICIES EXISTENTES:

Superficie total del predio: 128.88 m²
 Superficie const. P.B: 0.00 m²
 Superficie const. P.A: 0.00 m²
 Superficie cubierta: 0.00 m²

SUPERFICIES A CONSTRUIR :

Superficie por nivel:
 P.B: 54.50 m² P.A: m²
 Superficie por tipo de obra:
 Nueva: 54.50 m² Reg: 0.00 m²
 Amp.: 0.00 m² Renov: 0.00 m²
 Demolición: 0.00 m²
 Superficie Total en trámite: 54.50 m²

RESUMEN DE AREAS:

SUPERFICIE CUBIERTA P. B: 54.50 m² SUPERFICIE CUBIERTA TOTAL: 54.50 m²
 SUPERFICIE EXTERIOR: 74.38 m² CAJONES DE ESTACIONAMIENTO: 1

Se extiende la presente Licencia de construcción para los fines y usos que en esta se señalan a los 11 días del mes de abril del año 2019

Autorizó

DIRECTOR GENERAL DE DESARROLLO URBANO
 MEDIO AMBIENTE Y ECOLOGIA

ARQ. DANTE AHUIZOTL KOH ROMERO



De acuerdo a la Fracción III del Artículo 33 de la Ley de Transparencia y acceso a la Información Pública del Estado de Quintana Roo, le informamos que los datos personales proporcionados formaran parte de un sistema de datos personales y correspondientes expediente, el cual quedara bajo resguardo de esta Dirección; dichos datos serán utilizados para los fines por los que fueron recabados.



MUNICIPIO OTHON P. BLANCO
ESTADO DE QUINTANA ROO

H. AYUNTAMIENTO MUNICIPAL DE OTHON P. BLANCO
DIRECCION GENERAL DE DESARROLLO URBANO
MEDIO AMBIENTE Y ECOLOGIA



Con fundamento en el Artículo 118, del Reglamento de Desarrollo Urbano y Seguridad Estructural para el Municipio de Othón P. Blanco, la Dirección General de Desarrollo Urbano, Medio Ambiente y Ecología, autoriza la presente:

LICENCIA DE CONSTRUCCION.

DATOS DE LA CONSTRUCCION:

VIGENCIA:

Tipo : NUEVA
uso: COMERCIAL
Proyecto: LOCAL DE ARTESANIAS
Descripción: LOCAL Y CUARTO EN PLANTA BAJA
Ubicación:

No LICENCIA: 000169
Fecha de iniciación: 10-abril-2019
Fecha terminación: 18-oct-2019
Período de obra: 180 días meses. 6

AV. DUNAS 1262 6 40 FRACC. NVO. MAHAHUAL MAHAHUAL
CALLE No. Lte. Mza. Col. CD

SUPERFICIE DE CONSTRUCCION:

SUPERFICIES EXISTENTES:

Superficie total del predio: 466.94 m²
Superficie const. P.B: 0.00 m²
Superficie const. P.A: 0.00 m²
Superficie cubierta: 0.00 m²

SUPERFICIES A CONSTRUIR :

Superficie por nivel:
P.B: 119.15 m² P.A: 0.00 m²
Superficie por tipo de obra:
Nueva: 0.00 m² Reg: 0.00 m²
Amp.: 0.00 m² Renov: 0.00 m²
Demolicion: 0.00 m²
Superficie Total en trámite: 119.15 m²

RESUMEN DE AREAS:


SUPERFICIE CUBIERTA P. B: 119.15 m² SUPERFICIE CUBIERTA TOTAL: 119.15 m²
SUPERFICIE EXTERIOR: 347.79 m² CAJONES DE ESTACIONAMIENTO: 4

Se extiende la presente Licencia de construcción para los fines y usos que en esta se señalan a los 10 días del mes de abril del año 2019


Autorizó

DIRECTOR GENERAL DE DESARROLLO URBANO
MEDIO AMBIENTE Y ECOLOGIA

ARQ. DANTE AHUIZOTL KOH ROMERO



De acuerdo a la Fracción III del Artículo 33 de la Ley de Transparencia y acceso a la Información Pública del Estado de Quintana Roo, te informamos que los datos personales proporcionados formaran parte de un sistema de datos personales y correspondientes expediente, el cual quedara bajo resguardo de esta Dirección; dichos datos serán utilizados para los fines por los que fueron recabados.



MUNICIPIO OTHON P. BLANCO
ESTADO DE QUINTANA ROO

H. AYUNTAMIENTO MUNICIPAL DE OTHON P. BLANCO
DIRECCION GENERAL DE DESARROLLO URBANO
MEDIO AMBIENTE Y ECOLOGIA



Municipio de todos

OTHÓN P. BLANCO
H. AYUNTAMIENTO 2018-2021

Con fundamento en el Artículo 118, del Reglamento de Desarrollo Urbano y Seguridad Estructural para el Municipio de Othón P. Blanco, la Dirección General de Desarrollo Urbano, Medio Ambiente y Ecología, autoriza la presente:

REGULARIZACIÓN

LICENCIA DE CONSTRUCCION.

DATOS DE LA CONSTRUCCION:

VIGENCIA:

Tipo : REGULARIZACIÓN
 uso: LOCALES COMERCIALES
 Proyecto: RESTAURANTE
 Descripción: REGULARIZACIÓN DEL AREA ADMINSTRATIVA Y AMPLIACIÓN AREA DE COMERCIAL
 Ubicación:

No LICENCIA: 000168
 Fecha de iniciación: 17/04/2019
 Fecha terminación: 17/10/2019
 Período de obra: 180 días meses. 6

AV SAN SALVADOR 472 55 3 FRACC FLAMBOYANES CHETUMAL
 CALLE No. Lte. Mza. Col. CD

SUPERFICIE DE CONSTRUCCION:

SUPERFICIES EXISTENTES:

SUPERFICIES A CONSTRUIR :

Superficie total del predio: 258,09 m²
 Superficie const. P.B: _____ m²
 Superficie const. P.A: _____ m²
 Superficie cubierta: _____ m²

Superficie por nivel:
 P.B: 197,12 m² P.A: 209,66 m²
 Superficie por tipo de obra:
 Nueva: _____ m² Reg: 406,78 m²
 Amp.: _____ m² Remod _____ m²
 Demolicion: _____ m²
 Superficie Total en trámite: 406,78 m²

RESUMEN DE AREAS:

SUPERFICIE CUBIERTA P. B: 197,12 m² SUPERFICIE CUBIERTA TOTAL: 406,78 m²
 SUPERFICIE EXTERIOR: COS 0,76 60,97 m² CAJONES DE ESTACIONAMIENTO: _____

Se extiende la presente Licencia de construcción para los fines y usos que en esta se señalan a los 17 días del mes de 04 del año 201 7

Autorizó


DIRECTOR GENERAL DE DESARROLLO URBANO
MEDIO AMBIENTE Y ECOLOGIA



ARQ. DANTE AHUIZOTL KOH ROMERO

OTHÓN P. BLANCO
H. AYUNTAMIENTO 2018-2021
DIRECCION GENERAL DE
DESARROLLO URBANO,
MEDIO AMBIENTE Y ECOLOGIA

De acuerdo a la Fracción III del Artículo 33 de la Ley de Transparencia y acceso a la Información Pública del Estado de Quintana Roo, le informamos que los datos personales proporcionados formarán parte de un sistema de datos personales y correspondientes expediente, el cual quedara bajo resguardo de esta Dirección; dichos datos serán utilizados para los fines por los que fueron recabados.



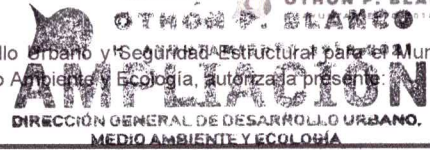
H. AYUNTAMIENTO MUNICIPAL DE OTHON P. BLANCO
 DIRECCION GENERAL DE DESARROLLO URBANO
 MEDIO AMBIENTE Y ECOLOGIA



Municipio de todos
 OTHON P. BLANCO

MUNICIPIO OTHON P. BLANCO
 ESTADO DE QUINTANA ROO

Con fundamento en el Artículo 118, del Reglamento de Desarrollo Urbano y Seguridad Estructural para el Municipio de Othon P. Blanco, la Dirección General de Desarrollo Urbano Medio Ambiente y Ecología, autoriza a presente:



REGULARIZACION LICENCIA DE CONSTRUCCION.

DATOS DE LA CONSTRUCCION:

VIGENCIA:

Tipo : AMPLIACION/REGULARIZACION/REMODELACION
 uso: HABITACIONAL
 Proyecto: AMPLIACION DE CASA HABITACION
 Descripción: COSNTRUCCION DE RECAMARAS EN PLANTA ALTA Y LAVADERO EN AZOTEA
 Ubicación:

No LICENCIA: 000167
 Fecha de iniciación: 04/Abn/2019
 Fecha terminación: 04/oct/2019
 Período de obra: 180 días meses. 6

AV CONSTITUYENTES (CASA 08) 5 615 CONDominio TUCANES CHETUMAL
 CALLE No. Lte. Mza. Col. CD

SUPERFICIE DE CONSTRUCCION:

SUPERFICIES EXISTENTES:

SUPERFICIES A CONSTRUIR :

Superficie total del predio: 180,92 m²
 Superficie const. P.B: 26,00 m²
 Superficie const. P.A: 26,00 m²
 Superficie cubierta: 52,00 m²

Superficie por nivel:
 P.B: 66,10 m² P.A: 93,80
 Superficie por tipo de obra:
 Nueva: m² Reg: 44,00 m²
 Amp.: 113,40 m² Remod: 20,50 m²
 Demolicion: 0,00 m²
 Superficie Total en trámite: 177,90 m²

RESUMEN DE AREAS:

SUPERFICIE CUBIERTA P. B: 66,10 m² SUPERFICIE CUBIERTA TOTAL: 177,90 m²
 SUPERFICIE EXTERIOR: COS 0,4 114,82 m² CAJONES DE ESTACIONAMIENTO: 2

Se extiende la presente Licencia de construcción para los fines y usos que en esta se señalan a los 04 días del mes de Abril del año 2019

Autorizó

DIRECTOR GENERAL DE DESARROLLO URBANO
 MEDIO AMBIENTE Y ECOLOGIA

ARQ. DANTE AHUIZOTL KOH ROMERO

De acuerdo a la Fracción III del Artículo 33 de la Ley de Transparencia y acceso a la Información Pública del Estado de Quintana Roo, le informamos que los datos personales proporcionados formaran parte de un sistema de datos personales y correspondientes expediente, el cual quedara bajo resguardo de esta Dirección; dichos datos serán utilizados para los fines por los que fueron recabados.



H. AYUNTAMIENTO MUNICIPAL DE OTHON P. BLANCO

DIRECCIÓN GENERAL DE DESARROLLO URBANO MEDIO AMBIENTE Y ECOLOGIA



Municipio de todos

OTHÓN P. BLANCO
AYUNTAMIENTO 2018-2021

MUNICIPIO OTHON P. BLANCO
ESTADO DE QUINTANA ROO

Con fundamento en el Artículo 118, del Reglamento de Desarrollo Urbano y Seguridad Estructural para el Municipio de Othón P. Blanco, La Dirección General de Desarrollo Urbano, Medio Ambiente y Ecología, autoriza la presente:

LICENCIA DE CONSTRUCCION.

DATOS DE LA CONSTRUCCION:

VIGENCIA:

Tipo: Nueva
Uso: Habitacional
Proyecto: Casa Habitación
Descripción: Estancia-Comedor, cocina, baño y 2 recamaras
Ubicación:

No. Licencia: 000165
Fecha de iniciación: 04/Abril/2019
Fecha de Terminación: 04-04-2019
Periodo de Obra: 180 días seis Meses. 6

Calle Managua 434 19 160 LAS AMERICAS II Chetumal
CALLE No. Lote Manzana Colonia Ciudad

SUPERFICIE DE CONSTRUCCION:

SUPERFICIES EXISTENTES:

SUPERFICIES A CONSTRUIR:

Superficie total del predio: 144.00 M2
Superficie Const. P.B.: M2
Superficie Const. P.A.: M2
Superficie Cubierta: M2

Superficie por nivel:
P.B.: 57.32 M2 P.A.: M2
Superficie por tipo de obra:
Nueva 57.32 M2 Reg: M2
Amp.: M2 Renov.: M2
Demolición: M2
Superficie Total en trámite: 57.32 M2

RESUMEN DE AREAS:

Superficie Cubierta P.B. 57.32 M2
Superficie Exterior: M2

Superficie Cubierta Total: 57.32 M2
Cajones de Estacionamiento: 1

Se extiende la presente Licencia de construcción para los fines y usos que en esta se señalan. Cd. Chetumal, Quintana Roo a: 04 de Abril del 2019

Autorizó

Director General de Desarrollo Urbano Medio Ambiente y Ecología

Arq. Dante Ahuizotl Koh Romero



Municipio de todos

OTHÓN P. BLANCO
AYUNTAMIENTO 2018 2021
DIRECCIÓN GENERAL DE DESARROLLO URBANO MEDIO AMBIENTE Y ECOLOGIA

De acuerdo a la Fracción III del artículo 33 de la Ley de Transparencia y acceso a la Información Pública del Estado de Quintana Roo, le informamos que los datos personales proporcionados formaran parte de un sistema de datos personales y correspondiente al expediente, el cual quedara bajo resguardo de esta Dirección; dichos datos seran utilizados para los fines por los que fueron recabados



H. AYUNTAMIENTO MUNICIPAL DE OTHON P. BLANCO



Municipio de todos

DIRECCIÓN GENERAL DE DESARROLLO URBANO MEDIO AMBIENTE Y ECOLOGIA

OTHÓN P. BLANCO
H. AYUNTAMIENTO 2018 2021

MUNICIPIO OTHÓN P. BLANCO
ESTADO DE QUINTANA ROO

Con fundamento en el Artículo 118, del Reglamento de Desarrollo Urbano y Seguridad Estructural para el Municipio de Othón P. Blanco, La Dirección General de Desarrollo Urbano, Medio Ambiente y Ecología, autoriza la presente:

LICENCIA DE CONSTRUCCION.

DATOS DE LA CONSTRUCCION:

VIGENCIA:

Tipo:	<u>Nueva</u>	No. Licencia:	<u>000164</u>
Uso:	<u>Habitacional</u>	Fecha de iniciación:	<u>04-Abril-2019</u>
Proyecto:	<u>Casa Habitación</u>	Fecha de Terminación:	<u>04-Oct-2019</u>
Descripción:	<u>Estancia-Comedor, cocina, baño y 2 recamaras</u>	Período de Obra:	<u>133 días</u> <u>seis</u> Meses. <u>6</u>
Ubicación:	<u>Calle Managua</u>	<u>432</u>	<u>18</u>
	<u>CALLE</u>	<u>No.</u>	<u>Lote</u>
		<u>160</u>	<u>Manzana</u>
			<u>LAS AMERICAS II</u>
			<u>Colonia</u>
			<u>Chetumal</u>
			<u>Ciudad</u>

SUPERFICIE DE CONSTRUCCION:

SUPERFICIES EXISTENTES:

SUPERFICIES A CONSTRUIR:

Superficie total del predio:	<u>144.00</u> M2	Superficie por nivel:	
Superficie Const. P.B.:	<u> </u> M2	P.B.:	<u>57.32</u> M2
Superficie Const. P.A.:	<u> </u> M2	P.A.:	<u> </u> M2
Superficie Cubierta:	<u> </u> M2	Superficie por tipo de obra:	
		Nueva	<u>57.32</u> M2
		Reg:	<u> </u> M2
		Amp.:	<u> </u> M2
		Renov.:	<u> </u> M2
		Demolición:	<u> </u> M2
		Superficie Total en trámite:	<u>57.32</u> M2

RESUMEN DE AREAS:

Superficie Cubierta P.B.	<u>57.32</u> M2	Superficie Cubierta Total:	<u>57.32</u> M2
Superficie Exterior:	<u> </u> M2	Cajones de Estacionamiento:	<u>1</u>

Se extiende la presente Licencia de construcción para los fines y usos que en esta se señalan.

Cd. Chetumal, Quintana Roo a: 04 de Abril del 2019

Autorizó

Director General de Desarrollo Urbano
Medio Ambiente y Ecología



Municipio de todos

OTHÓN P. BLANCO
H. AYUNTAMIENTO 2018 2021

Arq. Dante Ahuizotl Koh Romero

DIRECCIÓN GENERAL DE DESARROLLO URBANO
MEDIO AMBIENTE Y ECOLOGÍA

De acuerdo a la Fracción III del artículo 33 de la Ley de Transparencia y acceso a la información Pública del Estado de Quintana Roo, le informamos que los datos personales proporcionados formaran parte de un sistema de datos personales y correspondiente al expediente, el cual quedara bajo resguardo de esta Dirección; dichos datos seran utilizados para los fines por los que fueron recabados



MUNICIPIO OTHON P. BLANCO
ESTADO DE QUINTANA ROO

H. AYUNTAMIENTO MUNICIPAL DE OTHON P. BLANCO
DIRECCION GENERAL DE DESARROLLO URBANO
MEDIO AMBIENTE Y ECOLOGIA



Monteplis de Badas

OTHÓN P. BLANCO
ESTADO DE QUINTANA ROO

Con fundamento en el Artículo 118, del Reglamento de Desarrollo Urbano y Seguridad Estructural para el Municipio de Othón P. Blanco, la Dirección General de Desarrollo Urbano Medio Ambiente y Ecología, autoriza la presente

REGULARIZACIÓN

LICENCIA DE CONSTRUCCION.

DATOS DE LA CONSTRUCCION:

VIGENCIA:

Tipo : REGULARIZACIÓN
uso: HABITACIONAL
Proyecto: CASA HABITACION
Descripción: CIMIENTO DE MAMPOST., MUROS DE BLOCK, CADENAS Y CASTILLOS DE CONC. ARMADO, LOSA DE VIGUETA Y BOV., APLANADO DE MEZCLA EN MUROS

No LICENCIA: 000163
Fecha de iniciación: 03-abril-2019
Fecha terminación: 03-oct-2019
Período de obra: 180 días meses. 6

Ubicación:
CALLE JOSE MA. LUIS MOYA 262 9 24 ADOLFO LOPEZ M. CHETUMAL
CALLE No. Lte. Mza. Col. CD

SUPERFICIE DE CONSTRUCCION:

SUPERFICIES EXISTENTES:

SUPERFICIES A CONSTRUIR :

Superficie total del predio: 351.00 m²
Superficie const. P.B: 272.12 m²
Superficie const. P.A: 126.75 m²
Superficie cubierta: 398.87 m²

Superficie por nivel:
P.B: 0.00 m² P.A: 0.00 m²
Superficie por tipo de obra:
Nueva: 0.00 m² Reg: 126.75 m²
Amp.: 0.00 m² Renov: 0.00 m²
Demolicion: 0.00 m²
Superficie Total en trámite: 126.75 m²

RESUMEN DE AREAS:

SUPERFICIE CUBIERTA P. B: 230.35 m² SUPERFICIE CUBIERTA TOTAL: 398.87 m²
SUPERFICIE EXTERIOR: 120.65 m² CAJONES DE ESTACIONAMIENTO: 3

Se extiende la presente Licencia de construcción para los fines y usos que en esta se señalan a los 03 días del mes de Abril del año 2019

Autorizó

DIRECTOR GENERAL DE DESARROLLO URBANO
MEDIO AMBIENTE Y ECOLOGIA

ARQ. DANTE AHUIZOTL KOH ROMERO

De acuerdo a la Fracción III del Artículo 33 de la Ley de Transparencia y acceso a la Información Pública del Estado de Quintana Roo, le informamos que los datos personales proporcionados formaran parte de un sistema de datos personales y correspondientes expediente, el cual quedara bajo resguardo de esta Dirección; dichos datos serán utilizados para los fines por los que fueron recabados.



MUNICIPIO OTHON P. BLANCO
ESTADO DE QUINTANA ROO

H. AYUNTAMIENTO MUNICIPAL DE OTHON P. BLANCO
DIRECCION GENERAL DE DESARROLLO URBANO
MEDIO AMBIENTE Y ECOLOGIA



Con fundamento en el Artículo 118, del Reglamento de Desarrollo Urbano y Seguridad Estructural para el Municipio de Othón P. Blanco, la Dirección General de Desarrollo Urbano Medio Ambiente y Ecología, autoriza la presente:

LICENCIA DE CONSTRUCCION: **REGULARIZACION**

DATOS DE LA CONSTRUCCION:

Tipo : Regularización
 uso: Comercial
 Proyecto: Arquitectónico
 Descripción: _____
 Ubicación: _____

VIGENCIA:
 No LICENCIA: 000161
 Fecha de iniciación: 24-Marzo-2014
 Fecha terminación: 29-Sept-2014
 Período de obra: 180 días meses. 6

Machuxac	SIN	5	348	Ampliacion Comité Proterritorio	Chetumal
Calle	No.	Lote	Manzana		Ciudad

SUPERFICIE DE CONSTRUCCION:

SUPERFICIES EXISTENTES:		SUPERFICIES A CONSTRUIR :	
Superficie total del predio:	<u>158.50</u> m ²	Superficie por nivel:	
Superficie const. P.B:	<u>63.00</u> m ²	P.B: _____ m ²	P.A: _____ m ²
Superficie const. P.A:	<u>0.00</u> m ²	Superficie por tipo de obra:	
Superficie cubierta:	<u>0.00</u> m ²	Nueva: _____ m ²	Reg: <u>116.00</u> m ²
		Amp.: _____ m ²	Remod: <u>0.00</u> m ²
		Demolicion: _____ m ²	
		Superficie Total en trámite:	<u>0.00</u> m ²

RESUMEN DE AREAS:

SUPERFICIE CUBIERTA P. B:	<u>63.00</u> m ²	SUPERFICIE CUBIERTA TOTAL:	<u>116.00</u> m ²
SUPERFICIE EXTERIOR:	<u>95.50</u> m ²	CAJONES DE ESTACIONAMIENTO:	<u>1</u>


Se extiende la presente Licencia de construcción para los fines y usos que en esta se señalan a los 24 días del mes de Marzo del año 201 4

Autorizó
 ARQ. DANTE AHUIZOTL KOH ROMERO.
 DIRECTOR GENERAL DE DESARROLLO URBANO MEDIO AMBIENTE Y ECOLOGIA.



MUNICIPIO DE QUINTANA ROO
 OTHON P. BLANCO
 H. AYUNTAMIENTO 2014 2021
 DIRECCION GENERAL DE DESARROLLO URBANO
 MEDIO AMBIENTE Y ECOLOGIA

De acuerdo a la Fracción III del Artículo 33 de la Ley de Transparencia y acceso a la Información Pública del Estado de Quintana Roo, le informamos que los datos personales proporcionados formaran parte de un sistema de datos personales y correspondientes expediente, el cual quedara bajo resguardo de esta Dirección; dichos datos serán utilizados para los fines por los que fueron recabados.



MUNICIPIO OTHÓN P. BLANCO
ESTADO DE QUINTANA ROO

H. AYUNTAMIENTO MUNICIPAL DE OTHÓN P. BLANCO
DIRECCION GENERAL DE DESARROLLO URBANO
MEDIO AMBIENTE Y ECOLOGIA



Municipio de todos

OTHÓN P. BLANCO
H. AYUNTAMIENTO 2018-2021

Con fundamento en el Artículo 118, del Reglamento de Desarrollo Urbano y Seguridad Estructural para el Municipio de Othón P. Blanco, la Dirección General de Desarrollo Urbano, Medio Ambiente y Ecología, autoriza la presente:



LICENCIA DE CONSTRUCCION.

DATOS DE LA CONSTRUCCION:

VIGENCIA:

Tipo : AMPLIACIÓN
uso: HABITACIONAL
Proyecto: CASA HABITACION
Descripción: AMPLIACIÓN DE CASA, 1/2 BAÑO, SALA, Y COMEDOR Y VESTIBULO
Ubicación:

No LICENCIA: 000160
Fecha de iniciación: 29-Marzo-2019
Fecha terminación: 29-Sept-2019
Período de obra: 180 días meses. 6

<u>INSURGENTES</u>	<u>955</u>	<u>42</u>	<u>2</u>	<u>LAGUNITAS</u>	<u>CHETUMAL</u>
<u>CALLE</u>	No.	Lte.	Mza.	Col.	CD

SUPERFICIE DE CONSTRUCCION:

SUPERFICIES EXISTENTES:

Superficie total del predio: 400,00 m²
Superficie const. P.B: 66,00 m²
Superficie const. P.A: m²
Superficie cubierta: 101,87 m²

SUPERFICIES A CONSTRUIR :

Superficie por nivel:
P.B: 101,87 m² P.A: 0,00 m²
Superficie por tipo de obra:
Nueva: m² Reg: 0,00 m²
Amp.: 101,87 m² Renov: 0,00 m²
Demolicion: 0,00 m²
Superficie Total en trámite: 101,87 m²

RESUMEN DE AREAS:



SUPERFICIE CUBIERTA P. B:	<u>101,87</u> m ²	SUPERFICIE CUBIERTA TOTAL:	<u>101,87</u> m ²
SUPERFICIE EXTERIOR: COS	<u>0,25</u> <u>298,13</u> m ²	CAJONES DE ESTACIONAMIENTO:	<u>3,00</u>

Se extiende la presente Licencia de construcción para los fines y usos que en esta se señalan a los 29 días del mes de Marzo del año 2019

Autorizó

DIRECTOR GENERAL DE DESARROLLO URBANO
MEDIO AMBIENTE Y ECOLOGIA

ARQ. DANTE AHUIZOTL KOH ROMERO



De acuerdo a la Fracción III del Artículo 33 de la Ley de Transparencia y acceso a la Información Pública del Estado de Quintana Roo, le informamos que los datos personales proporcionados formaran parte de un sistema de datos personales y correspondientes expediente, el cual quedara bajo resguardo de esta Dirección; dichos datos serán utilizados para los fines por los que fueron recabados.



MUNICIPIO OTHÓN P. BLANCO
ESTADO DE QUINTANA ROO

H. AYUNTAMIENTO MUNICIPAL DE OTHON P. BLANCO
DIRECCION GENERAL DE DESARROLLO URBANO
MEDIO AMBIENTE Y ECOLOGIA



Con fundamento en el Artículo 118, del Reglamento de Desarrollo Urbano y Seguridad Estructural para el Municipio de Othón P. Blanco, la Dirección General de Desarrollo Urbano Medio Ambiente y Ecología, autoriza la presente:

LICENCIA DE CONSTRUCCION.

DATOS DE LA CONSTRUCCION:

Tipo : DEMOLICION
uso: HABITACIONAL
Proyecto: DEMOLICION DE CASA HABITACION
Descripción: LOSA DE CONCRETO, MUROS Y ESTRUCT. DE CONCRETO
Ubicación:

VIGENCIA:

No LICENCIA: 000159
Fecha de iniciación: 03-abril-2019
Fecha terminación: 03-oct-2019
Periodo de obra: 180 dias meses. 6

CALLE CHABLE 267 6 172 COMITÉ PROTERRITORIO CHETUMAL
CALLE No. Lte. Mza. Col. CD

SUPERFICIE DE CONSTRUCCION:

SUPERFICIES EXISTENTES:

Superficie total del predio: 160.00 m²
Superficie const. P.B: 95.64 m²
Superficie const. P.A: 0.00 m²
Superficie cubierta: 95.64 m²

SUPERFICIES A CONSTRUIR :

Superficie por nivel:
P.B: 0.00 m² P.A: 0.00 m²
Superficie por tipo de obra:
Nueva: 0.00 m² Reg: 0.00 m²
Amp.: 0.00 m² Renov: 0.00 m²
Demolicion: 21.37 m²
Superficie Total en trámite: 21.37 m²

RESUMEN DE AREAS:


SUPERFICIE CUBIERTA P. B: 95.64 m² SUPERFICIE CUBIERTA TOTAL: 74.27 m²
SUPERFICIE EXTERIOR: 64.36 m² CAJONES DE ESTACIONAMIENTO: 1

Se extiende la presente Licencia de construcción para los fines y usos que en esta se señalan a los 03 días del mes de Abril del año 2019


Autorizó

DIRECTOR GENERAL DE DESARROLLO URBANO
MEDIO AMBIENTE Y ECOLOGIA

ARQ. DANTE AHUIZOTL KOH ROMERO



De acuerdo a la Fracción III del Artículo 33 de la Ley de Transparencia y acceso a la Información Pública del Estado de Quintana Roo, le informamos que los datos personales proporcionados formaran parte de un sistema de datos personales y correspondientes expediente, el cual quedara bajo resguardo de esta Dirección; dichos datos serán utilizados para los fines por los que fueron recabados.



MUNICIPIO OTHÓN P. BLANCO
ESTADO DE QUINTANA ROO

H. AYUNTAMIENTO MUNICIPAL DE OTHON P. BLANCO
DIRECCION GENERAL DE DESARROLLO URBANO
MEDIO AMBIENTE Y ECOLOGÍA



Municipio de todos

OTHÓN P. BLANCO
H. AYUNTAMIENTO 2018-2021

Con fundamento en el Artículo 118, del Reglamento de Desarrollo Urbano y Seguridad Estructural para el Municipio de Othón P. Blanco, la Dirección General de Desarrollo Urbano, Medio Ambiente y Ecología, autoriza la presente:

LICENCIA DE CONSTRUCCION.

DATOS DE LA CONSTRUCCION:

VIGENCIA:

Tipo : OBRA NUEVA
uso: HABITACIONAL
Proyecto: CASA-HABITACION TL-03
Descripción: MUROS DE BLOCK Y LOSAS DE VIGUETA Y BOVEDILLA
Ubicación:

No LICENCIA: 000158
Fecha de iniciación: 03-abril-2019
Fecha terminación: 03-04-2019
Periodo de obra: 180 días meses 6

MARIO BERNARDO RAMIREZ CANUL 105 13 3 FRACC.RESIDENCIAL CONSTITUYENTES CHETUMAL.
CALLE No. Lte Mza COL: CD

SUPERFICIE DE CONSTRUCCION:

SUPERFICIES EXISTENTES:

Superficie total del predio: 128.88 m²
Superficie const. P.B: 0.00 m²
Superficie const. P.A: 0.00 m²
Superficie cubierta: 0.00 m²

SUPERFICIES A CONSTRUIR :

Superficie por nivel:
P.B: 64.86 m² P.A: m²
Superficie por tipo de obra:
Nueva: 64.86 m² Reg: 0.00 m²
Amp.: 0.00 m² Renov: 0.00 m²
Demolición: 0.00 m²
Superficie Total en trámite: 64.86 m²

RESUMEN DE AREAS:

SUPERFICIE CUBIERTA P. B: 64.86 m² SUPERFICIE CUBIERTA TOTAL: 64.86 m²
SUPERFICIE EXTERIOR: 64.02 m² CAJONES DE ESTACIONAMIENTO: 1

Se extiende la presente Licencia de construcción para los fines y usos que en esta se señalan a los 03 días del mes de Abril del año 2019

Autorizó

DIRECTOR GENERAL DE DESARROLLO URBANO
MEDIO AMBIENTE Y ECOLOGIA

ARQ. DANTE AHUIZOTL KOH ROMERO



Recibido
Calle
3/4/19

Municipio de todos
OTHÓN P. BLANCO
H. AYUNTAMIENTO 2018-2021
DIRECCION GENERAL DE DESARROLLO URBANO
MEDIO AMBIENTE Y ECOLOGIA

De acuerdo a la Fracción III del Artículo 33 de la Ley de Transparencia y acceso a la Información Pública del Estado de Quintana Roo, le informamos que los datos personales proporcionados formaran parte de un sistema de datos personales y correspondientes expediente, el cual quedara bajo resguardo de esta Dirección; dichos datos serán utilizados para los fines por los que fueron recabados.



MUNICIPIO OTHÓN P. BLANCO
ESTADO DE QUINTANA ROO

H. AYUNTAMIENTO MUNICIPAL DE OTHON P. BLANCO
DIRECCION GENERAL DE DESARROLLO URBANO
MEDIO AMBIENTE Y ECOLOGÍA



Municipio de todos

OTHÓN P. BLANCO
H. AYUNTAMIENTO 2018-2021

Con fundamento en el Artículo 118, del Reglamento de Desarrollo Urbano y Seguridad Estructural para el Municipio de Othón P. Blanco, la Dirección General de Desarrollo Urbano, Medio ambiente y Ecología, autoriza la presente:

LICENCIA DE CONSTRUCCION.

DATOS DE LA CONSTRUCCION:

VIGENCIA:

Tipo : OBRA NUEVA
uso: HABITACIONAL
Proyecto: CASA-HABITACION CN 3B
Descripción: MUROS DE BLOCK Y LOSAS DE VIGUETA Y BOVEDILLA
Ubicación:

No LICENCIA: 000157
Fecha de iniciación: 03-abril-2019
Fecha terminación: 03-oct-2019
Periodo de obra: 180 días meses. 6

MARIO BERNARDO RAMIREZ CANUL 121 21 3 FRACC.RESIDENCIAL CONSTITUYENTES CHETUMAL.
CALLE No. Lte Mza COL: CD

SUPERFICIE DE CONSTRUCCION:

SUPERFICIES EXISTENTES:

Superficie total del predio: 128.88 m²
Superficie const. P.B: 0.00 m²
Superficie const. P.A: 0.00 m²
Superficie cubierta: 0.00 m²

SUPERFICIES A CONSTRUIR :

Superficie por nivel:
P.B: 47.74 m² P.A: 37.27 m²
Superficie por tipo de obra:
Nueva: 85.01 m² Reg: 0.00 m²
Amp.: 0.00 m² Renov: 0.00 m²
Demolición: 0.00 m²
Superficie Total en trámite: 85.01 m²

RESUMEN DE AREAS:

SUPERFICIE CUBIERTA P. B: 47.74 m² SUPERFICIE CUBIERTA TOTAL: 85.01 m²
SUPERFICIE EXTERIOR: 81.14 m² CAJONES DE ESTACIONAMIENTO: 1

Se extiende la presente Licencia de construcción para los fines y usos que en esta se señalan a los 03 días del mes de Abril del año 2019

Autorizó

DIRECTOR GENERAL DE DESARROLLO URBANO
MEDIO AMBIENTE Y ECOLOGIA

ARQ. DANTE AHUIZOTL KOH ROMERO

Recibí
CMA
3/04/19

De acuerdo a la Fracción III del Artículo 33 de la Ley de Transparencia y acceso a la Información Pública del Estado de Quintana Roo, le informamos que los datos personales proporcionados formaran parte de un sistema de datos personales y correspondientes expediente, el cual quedara bajo resguardo de esta Dirección; dichos datos serán utilizados para los fines por los que fueron recabados.



H. AYUNTAMIENTO MUNICIPAL DE OTHON P. BLANCO
DIRECCION GENERAL DE DESARROLLO URBANO
MEDIO AMBIENTE Y ECOLOGÍA



MUNICIPIO OTHÓN P. BLANCO
ESTADO DE QUINTANA ROO

Con fundamento en el Artículo 118, del Reglamento de Desarrollo Urbano y Seguridad Estructural para el Municipio de Othón P. Blanco, la Dirección General de Desarrollo Urbano, Medio Ambiente y Ecología, autoriza la presente:

LICENCIA DE CONSTRUCCION.

DATOS DE LA CONSTRUCCION:

VIGENCIA:

Tipo : OBRA NUEVA
uso: HABITACIONAL
Proyecto: CASA-HABITACION XT-01
Descripción: MUROS DE BLOCK Y LOSAS DE VIGUETA Y BOVEDILLA
Ubicación:

No LICENCIA: 000156
Fecha de iniciación: 03-abril-2019
Fecha terminación: 03-oct-2019
Período de obra: 180 días meses. 6

ABRAHAM MARTINEZ ROSS 129 75 5 FRACC.RESIDENCIAL CONSTITUYENTES CHETUMAL.
CALLE No. Lte Mza COL: CD

SUPERFICIE DE CONSTRUCCION:

SUPERFICIES EXISTENTES:

Superficie total del predio: 128.88 m²
Superficie const. P.B: 0.00 m²
Superficie const. P.A: 0.00 m²
Superficie cubierta: 0.00 m²

SUPERFICIES A CONSTRUIR :

Superficie por nivel:
P.B: 44.06 m² P.A: m²
Superficie por tipo de obra:
Nueva: 44.06 m² Reg: 0.00 m²
Amp.: 0.00 m² Renov: 0.00 m²
Demolición: 0.00 m²
Superficie Total en trámite: 44.06 m²

RESUMEN DE AREAS:

SUPERFICIE CUBIERTA P. B: 44.06 m² SUPERFICIE CUBIERTA TOTAL: 44.06 m²
SUPERFICIE EXTERIOR: 84.82 m² CAJONES DE ESTACIONAMIENTO: 1

Se extiende la presente Licencia de construcción para los fines y usos que en esta se señalan a los 03 días del mes de Abril del año 2019


Autorizó

DIRECTOR GENERAL DE DESARROLLO URBANO
MEDIO AMBIENTE Y ECOLOGIA

ARQ. DANTE AHUIZOTL KOH ROMERO



Recibido
[Signature]
3/4/19



De acuerdo a la Fracción III del Artículo 33 de la Ley de Transparencia y acceso a la Información Pública del Estado de Quintana Roo, le informamos que los datos personales proporcionados formaran parte de un sistema de datos personales y correspondientes expediente, el cual quedara bajo resguardo de esta Dirección; dichos datos serán utilizados para los fines por los que fueron recabados.



H. AYUNTAMIENTO MUNICIPAL DE OTHON P. BLANCO
DIRECCION GENERAL DE DESARROLLO URBANO
MEDIO AMBIENTE Y ECOLOGÍA



MUNICIPIO OTHON P. BLANCO
ESTADO DE QUINTANA ROO

Con fundamento en el Artículo 118, del Reglamento de Desarrollo Urbano y Seguridad Estructural para el Municipio de Othón P. Blanco, la Dirección General de Desarrollo Urbano, Medio Ambiente y Ecología, autoriza la presente:

LICENCIA DE CONSTRUCCION.

DATOS DE LA CONSTRUCCION:

VIGENCIA:

Tipo : OBRA NUEVA
uso: HABITACIONAL
Proyecto: CASA-HABITACION BC-02
Descripción: MUROS DE BLOCK Y LOSAS DE VIGUETA Y BOVEDILLA
Ubicación:

No LICENCIA: 000155
Fecha de iniciación: 03-abril-2019
Fecha terminación: 03-oct-2019
Período de obra: 180 meses. 6

ABRAHAM MARTINEZ ROSS 132 41 5 FRACC.RESIDENCIAL CONSTITUYENTES CHETUMAL.
CALLE No. Lte Mza COL: CD

SUPERFICIE DE CONSTRUCCION:

SUPERFICIES EXISTENTES:

Superficie total del predio: 128.88 m²
Superficie const. P.B: 0.00 m²
Superficie const. P.A: 0.00 m²
Superficie cubierta: 0.00 m²

SUPERFICIES A CONSTRUIR :

Superficie por nivel:
P.B: 56.79 m² P.A: m²
Superficie por tipo de obra:
Nueva: 56.79 m² Reg: 0.00 m²
Amp.: 0.00 m² Renov: 0.00 m²
Demolición: 0.00 m²
Superficie Total en trámite: 56.79 m²

RESUMEN DE AREAS:

SUPERFICIE CUBIERTA P. B: 56.79 m² SUPERFICIE CUBIERTA TOTAL: 56.79 m²
SUPERFICIE EXTERIOR: 72.09 m² CAJONES DE ESTACIONAMIENTO: 1

Se extiende la presente Licencia de construcción para los fines y usos que en esta se señalan a los 03 días del mes de Abril del año 2019

Autorizó

DIRECTOR GENERAL DE DESARROLLO URBANO
MEDIO AMBIENTE Y ECOLOGIA

ARQ. DANTE AHUIZOTL KOH ROMERO



Recibi
3/21/19

De acuerdo a la Fracción III del Artículo 33 de la Ley de Transparencia y acceso a la Información Pública del Estado de Quintana Roo, le informamos que los datos personales proporcionados formaran parte de un sistema de datos personales y correspondientes expediente, el cual quedara bajo resguardo de esta Dirección; dichos datos serán utilizados para los fines por los que fueron recabados.



H. AYUNTAMIENTO MUNICIPAL DE OTHON P. BLANCO
DIRECCION GENERAL DE DESARROLLO URBANO
MEDIO AMBIENTE Y ECOLOGÍA



Municipio de todos

OTHÓN P. BLANCO
H. AYUNTAMIENTO 2018-2021

MUNICIPIO OTHON P. BLANCO
ESTADO DE QUINTANA ROO

Con fundamento en el Artículo 118, del Reglamento de Desarrollo Urbano y Seguridad Estructural para el Municipio de Othón P. Blanco, la Dirección General de Desarrollo Urbano, Medio Ambiente y Ecología, autoriza la presente:

LICENCIA DE CONSTRUCCION.

DATOS DE LA CONSTRUCCION:

VIGENCIA:

Tipo : OBRA NUEVA
uso: HABITACIONAL
Proyecto: CASA-HABITACION BC-02
Descripción: MUROS DE BLOCK Y LOSAS DE VIGUETA Y BOVEDILLA
Ubicación:

No LICENCIA: 000154
Fecha de iniciación: 03-abril-2019
Fecha terminación: 03-04-2019
Periodo de obra: 180 días meses. 6

ABRAHAM MARTINEZ ROSS 133 73 5 FRACC.RESIDENCIAL CONSTITUYENTES CHETUMAL.
CALLE No. Lte Mza COL: CD

SUPERFICIE DE CONSTRUCCION:

SUPERFICIES EXISTENTES:

Superficie total del predio: 128.88 m²
Superficie const. P.B: 0.00 m²
Superficie const. P.A: 0.00 m²
Superficie cubierta: 0.00 m²

SUPERFICIES A CONSTRUIR :

Superficie por nivel:
P.B: 56.79 m² P.A: m²
Superficie por tipo de obra:
Nueva: 56.79 m² Reg: 0.00 m²
Amp.: 0.00 m² Renov: 0.00 m²
Demolición: 0.00 m²
Superficie Total en trámite: 56.79 m²

RESUMEN DE AREAS:

SUPERFICIE CUBIERTA P. B: 56.79 m² SUPERFICIE CUBIERTA TOTAL: 56.79 m²
SUPERFICIE EXTERIOR: 72.09 m² CAJONES DE ESTACIONAMIENTO: 1

Se extiende la presente Licencia de construcción para los fines y usos que en esta se señalan a los 03 días del mes de Abril del año 2019

Autorizó

DIRECTOR GENERAL DE DESARROLLO URBANO
MEDIO AMBIENTE Y ECOLOGIA



Municipio de todos



OTHÓN P. BLANCO

H. AYUNTAMIENTO 2018-2021

DIRECCION GENERAL DE DESARROLLO URBANO

MEDIO AMBIENTE Y ECOLOGIA

ARQ. DANTE AHUIZOTL KOH ROMERO

Recibido
3/4/19

De acuerdo a la Fracción III del Artículo 33 de la Ley de Transparencia y acceso a la Información Pública del Estado de Quintana Roo, le informamos que los datos personales proporcionados formaran parte de un sistema de datos personales y correspondientes expediente, el cual quedara bajo resguardo de esta Dirección; dichos datos serán utilizados para los fines por los que fueron recabados.



H. AYUNTAMIENTO MUNICIPAL DE OTHON P. BLANCO
DIRECCION GENERAL DE DESARROLLO URBANO
MEDIO AMBIENTE Y ECOLOGÍA



MUNICIPIO OTHON P. BLANCO
ESTADO DE QUINTANA ROO

Con fundamento en el Artículo 118, del Reglamento de Desarrollo Urbano y Seguridad Estructural para el Municipio de Othón P. Blanco, la Dirección General de Desarrollo Urbano, Medio Ambiente y Ecología, autoriza la presente:

LICENCIA DE CONSTRUCCION.

DATOS DE LA CONSTRUCCION:

VIGENCIA:

Tipo : OBRA NUEVA
uso: HABITACIONAL
Proyecto: CASA-HABITACION XT-01
Descripción: MUROS DE BLOCK Y LOSAS DE VIGUETA Y BOVEDILLA
Ubicación:

No LICENCIA: 000153
Fecha de iniciación: 03-abril-2019
Fecha terminación: 03-0ct-2019
Periodo de obra: 180 dias meses. 6

ABRAHAM MARTINEZ ROSS 142 46 5 FRACC.RESIDENCIAL CHETUMAL.
CALLE No. Lte Mza COL: CD

SUPERFICIE DE CONSTRUCCION:

SUPERFICIES EXISTENTES:

Superficie total del predio: 128.88 m²
Superficie const. P.B: 0.00 m²
Superficie const. P.A: 0.00 m²
Superficie cubierta: 0.00 m²

SUPERFICIES A CONSTRUIR :

Superficie por nivel:
P.B: 44.06 m² P.A: m²
Superficie por tipo de obra:
Nueva: 44.06 m² Reg: 0.00 m²
Amp.: 0.00 m² Renov: 0.00 m²
Demolición: 0.00 m²
Superficie Total en trámite: 44.06 m²

RESUMEN DE AREAS:

SUPERFICIE CUBIERTA P. B: 44.06 m² SUPERFICIE CUBIERTA TOTAL: 44.06 m²
SUPERFICIE EXTERIOR: 84.82 m² CAJONES DE ESTACIONAMIENTO: 1

Se extiende la presente Licencia de construcción para los fines y usos que en esta se señalan a los 03 días del mes de Abril del año 2019

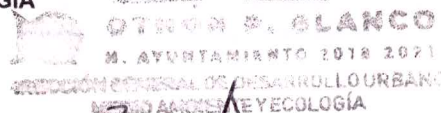
Autorizó

DIRECTOR GENERAL DE DESARROLLO URBANO
MEDIO AMBIENTE Y ECOLOGIA

ARQ. DANTE AHUIZOTL KOH ROMERO



Recibi
[Signature]
3/4/19



De acuerdo a la Fracción III del Artículo 33 de la Ley de Transparencia y acceso a la Información Pública del Estado de Quintana Roo, le informamos que los datos personales proporcionados formaran parte de un sistema de datos personales y correspondientes expediente, el cual quedara bajo resguardo de esta Dirección; dichos datos serán utilizados para los fines por los que fueron recabados.



H. AYUNTAMIENTO MUNICIPAL DE OTHON P. BLANCO
DIRECCION GENERAL DE DESARROLLO URBANO
MEDIO AMBIENTE Y ECOLOGÍA



Municipio de todos

OTHÓN P. BLANCO
H. AYUNTAMIENTO 2016-2021

MUNICIPIO OTHÓN P. BLANCO
ESTADO DE QUINTANA ROO

Con fundamento en el Artículo 118, del Reglamento de Desarrollo Urbano y Seguridad Estructural para el Municipio de Othón P. Blanco, la Dirección General de Desarrollo Urbano, Medio Ambiente y Ecología, autoriza la presente:

LICENCIA DE CONSTRUCCION.

DATOS DE LA CONSTRUCCION:

VIGENCIA:

Tipo: OBRA NUEVA
uso: HABITACIONAL
Proyecto: CASA-HABITACION BC 02
Descripción: MUROS DE BLOCK Y LOSAS DE VIGUETA Y BOVEDILLA
Ubicación:

No LICENCIA: 000152
Fecha de iniciación: 03-abril-2019
Fecha terminación: 03-oct-2019
Periodo de obra: 180 días meses. 6

ABRAHAM MARTINEZ ROSS 143 68 5 FRACC.RESIDENCIAL CONSTITUYENTES CHETUMAL.
CALLE No. Lte Mza COL: CD

SUPERFICIE DE CONSTRUCCION:

SUPERFICIES EXISTENTES:

Superficie total del predio: 128.88 m²
Superficie const. P.B: 0.00 m²
Superficie const. P.A: 0.00 m²
Superficie cubierta: 0.00 m²

SUPERFICIES A CONSTRUIR :

Superficie por nivel:
P.B: 56.79 m² P.A: m²
Superficie por tipo de obra:
Nueva: 56.79 m² Reg: 0.00 m²
Amp.: 0.00 m² Renov: 0.00 m²
Demolición: 0.00 m²
Superficie Total en trámite: 56.79 m²

RESUMEN DE AREAS:

SUPERFICIE CUBIERTA P. B: 56.79 m² SUPERFICIE CUBIERTA TOTAL: 56.79 m²
SUPERFICIE EXTERIOR: 72.09 m² CAJONES DE ESTACIONAMIENTO: 1


Se extiende la presente Licencia de construcción para los fines y usos que en esta se señalan a los 03 días del mes de Abril del año 2019

Autorizó

DIRECTOR GENERAL DE DESARROLLO URBANO
MEDIO AMBIENTE Y ECOLOGIA

ARQ. DANTE AHUIZOTL KOH ROMERO

Recibi
3/4/19



De acuerdo a la Fracción III del Artículo 33 de la Ley de Transparencia y acceso a la Información Pública del Estado de Quintana Roo, le informamos que los datos personales proporcionados formaran parte de un sistema de datos personales y correspondientes expediente, el cual quedara bajo resguardo de esta Dirección; dichos datos serán utilizados para los fines por los que fueron recabados.



H. AYUNTAMIENTO MUNICIPAL DE OTHON P. BLANCO
 DIRECCION GENERAL DE DESARROLLO URBANO
 MEDIO AMBIENTE Y ECOLOGÍA



MUNICIPIO OTHON P. BLANCO
 ESTADO DE QUINTANA ROO

Con fundamento en el Artículo 118, del Reglamento de Desarrollo Urbano y Seguridad Estructural para el Municipio de Othón P. Blanco, la Dirección General de Desarrollo Urbano, Medio ambiente y Ecología, autoriza la presente:

LICENCIA DE CONSTRUCCION.

DATOS DE LA CONSTRUCCION:

VIGENCIA:

Tipo : OBRA NUEVA
 uso: HABITACIONAL
 Proyecto: CASA-HABITACION XCT-01
 Descripción: MUROS DE BLOCK Y LOSAS DE VIGUETA Y BOVEDILLA
 Ubicación:

No LICENCIA: 000151
 Fecha de iniciación: 03-abril-2019
 Fecha terminación: 03-oct-2019
 Período de obra: 180 días meses. 6

ABRAHAM MARTINEZ ROSS 144 47 5 FRACC.RESIDENCIAL CONSTITUYENTES CHETUMAL.
 CALLE No. Lte Mza COL: CD

SUPERFICIE DE CONSTRUCCION:

SUPERFICIES EXISTENTES:

Superficie total del predio: 128.88 m²
 Superficie const. P.B: 0.00 m²
 Superficie const. P.A: 0.00 m²
 Superficie cubierta: 0.00 m²

SUPERFICIES A CONSTRUIR :

Superficie por nivel:
 P.B: 44.06 m² P.A: m²
 Superficie por tipo de obra:
 Nueva: 44.06 m² Reg: 0.00 m²
 Amp.: 0.00 m² Renov: 0.00 m²
 Demolición: 0.00 m²
 Superficie Total en trámite: 44.06 m²

RESUMEN DE AREAS:

SUPERFICIE CUBIERTA P. B: 44.06 m² SUPERFICIE CUBIERTA TOTAL: 44.06 m²
 SUPERFICIE EXTERIOR: 84.82 m² CAJONES DE ESTACIONAMIENTO: 1


Se extiende la presente Licencia de construcción para los fines y usos que en esta se señalan a los 03 días del mes de Abril del año 2019

Recibido
CD
3/4/19

Autorizó

DIRECTOR GENERAL DE DESARROLLO URBANO
 MEDIO AMBIENTE Y ECOLOGIA

[Signature]
 ARQ. DANTE AHUIZOTL KOH ROMERO



De acuerdo a la Fracción III del Artículo 33 de la Ley de Transparencia y acceso a la Información Pública del Estado de Quintana Roo, le informamos que los datos personales proporcionados formaran parte de un sistema de datos personales y correspondientes expediente, el cual quedara bajo resguardo de esta Dirección; dichos datos serán utilizados para los fines por los que fueron recabados.



H. AYUNTAMIENTO MUNICIPAL DE OTHON P. BLANCO
DIRECCION GENERAL DE DESARROLLO URBANO
MEDIO AMBIENTE Y ECOLOGÍA



MUNICIPIO OTHON P. BLANCO
ESTADO DE QUINTANA ROO

Con fundamento en el Artículo 118, del Reglamento de Desarrollo Urbano y Seguridad Estructural para el Municipio de Othón P. Blanco, la Dirección General de Desarrollo Urbano, Medio Ambiente y Ecología, autoriza la presente:

LICENCIA DE CONSTRUCCION.

DATOS DE LA CONSTRUCCION:

VIGENCIA:

Tipo: OBRA NUEVA
uso: HABITACIONAL
Proyecto: CASA-HABITACION XT-02
Descripción: MUROS DE BLOCK Y LOSAS DE VIGUETA Y BOVEDILLA
Ubicación:

No LICENCIA: 000150
Fecha de iniciación: 03-abril-2019
Fecha terminación: 03-oct-2019
Periodo de obra: 180 días meses. 6

ABRAHAM MARTINEZ ROSS **145** **67** **5** **FRACC.RESIDENCIAL**
CALLE No. Lte Mza CONSTITUYENTES **CHETUMAL.**
COL: CD

SUPERFICIE DE CONSTRUCCION:

SUPERFICIES EXISTENTES:

Superficie total del predio: 128.88 m²
Superficie const. P.B: 0.00 m²
Superficie const. P.A: 0.00 m²
Superficie cubierta: 0.00 m²

SUPERFICIES A CONSTRUIR :

Superficie por nivel:
P.B: 46.06 m² P.A: m²
Superficie por tipo de obra:
Nueva: 46.06 m² Reg: 0.00 m²
Amp.: 0.00 m² Renov: 0.00 m²
Demolición: 0.00 m²
Superficie Total en trámite: 46.06 m²

RESUMEN DE AREAS:

SUPERFICIE CUBIERTA P. B: 46.06 m² SUPERFICIE CUBIERTA TOTAL: 46.06 m²
SUPERFICIE EXTERIOR: 82.82 m² CAJONES DE ESTACIONAMIENTO: 1

Se extiende la presente Licencia de construcción para los fines y usos que en esta se señalan a los 03 días del mes de Abril del año 2019

*Recibido
3/4/19*

Autorizó

DIRECTOR GENERAL DE DESARROLLO URBANO
MEDIO AMBIENTE Y ECOLOGIA



Municipio de todos
OTHÓN P. BLANCO
M. AYUNTAMIENTO 2018 2021
DIRECCION GENERAL DE DESARROLLO URBANO
MEDIO AMBIENTE Y ECOLOGIA

[Signature]
ARQ. DANTE AHUJOTL KOH ROMERO

De acuerdo a la Fracción III del Artículo 33 de la Ley de Transparencia y acceso a la Información Pública del Estado de Quintana Roo, le informamos que los datos personales proporcionados formaran parte de un sistema de datos personales y correspondientes expediente, el cual quedara bajo resguardo de esta Dirección; dichos datos serán utilizados para los fines por los que fueron recabados.



H. AYUNTAMIENTO MUNICIPAL DE OTHON P. BLANCO
DIRECCION GENERAL DE DESARROLLO URBANO
MEDIO AMBIENTE Y ECOLOGÍA



Municipio de todos

OTHÓN P. BLANCO
H. AYUNTAMIENTO 2016-2021

MUNICIPIO OTHON P. BLANCO
ESTADO DE QUINTANA ROO

Con fundamento en el Artículo 118, del Reglamento de Desarrollo Urbano y Seguridad Estructural para el Municipio de Othón P. Blanco, la Dirección General de Desarrollo Urbano, Medio Ambiente y Ecología, autoriza la presente:

LICENCIA DE CONSTRUCCION.

DATOS DE LA CONSTRUCCION:

VIGENCIA:

Tipo : OBRA NUEVA
uso: HABITACIONAL
Proyecto: CASA-HABITACION XT-02
Descripción: MUROS DE BLOCK Y LOSAS DE VIGUETA Y BOVEDILLA
Ubicación:

No LICENCIA: 000149
Fecha de iniciación: 03-abril-2019
Fecha terminación: 03-04-2019
Período de obra: 180 días meses. 6

ABRAHAM MARTINEZ ROSS 146 48 5 FRACC.RESIDENCIAL CONSTITUYENTES CHETUMAL.
CALLE No. Lte Mza COL: CD

SUPERFICIE DE CONSTRUCCION:

SUPERFICIES EXISTENTES:

Superficie total del predio: 128.88 m²
Superficie const. P.B: 0.00 m²
Superficie const. P.A: 0.00 m²
Superficie cubierta: 0.00 m²

SUPERFICIES A CONSTRUIR :

Superficie por nivel:
P.B: 46.06 m² P.A: m²
Superficie por tipo de obra:
Nueva: 46.06 m² Reg: 0.00 m²
Amp.: 0.00 m² Renov: 0.00 m²
Demolición: 0.00 m²
Superficie Total en trámite: 46.06 m²

RESUMEN DE AREAS:

SUPERFICIE CUBIERTA P. B: 46.06 m² SUPERFICIE CUBIERTA TOTAL: 46.06 m²
SUPERFICIE EXTERIOR: 82.82 m² CAJONES DE ESTACIONAMIENTO: 1

Se extiende la presente Licencia de construcción para los fines y usos que en esta se señalan a los 03 días del mes de Abril del año 2019

Autorizó

DIRECTOR GENERAL DE DESARROLLO URBANO
MEDIO AMBIENTE Y ECOLOGIA

ARQ. DANTE AHUIZOTL KOH ROMERO



Municipio de todos
OTHÓN P. BLANCO
H. AYUNTAMIENTO 2016-2021
DIRECCION GENERAL DE DESARROLLO URBANO
MEDIO AMBIENTE Y ECOLOGIA

De acuerdo a la Fracción III del Artículo 33 de la Ley de Transparencia y acceso a la Información Pública del Estado de Quintana Roo, le informamos que los datos personales proporcionados formaran parte de un sistema de datos personales y correspondientes expediente, el cual quedara bajo resguardo de esta Dirección; dichos datos serán utilizados para los fines por los que fueron recabados.



H. AYUNTAMIENTO MUNICIPAL DE OTHON P. BLANCO
DIRECCION GENERAL DE DESARROLLO URBANO
MEDIO AMBIENTE Y ECOLOGÍA



MUNICIPIO OTHON P. BLANCO
ESTADO DE QUINTANA ROO

Con fundamento en el Artículo 118, del Reglamento de Desarrollo Urbano y Seguridad Estructural para el Municipio de Othón P. Blanco, la Dirección General de Desarrollo Urbano, Medio Ambiente y Ecología, autoriza la presente:

LICENCIA DE CONSTRUCCION.

DATOS DE LA CONSTRUCCION:

VIGENCIA:

Tipo : OBRA NUEVA
uso: HABITACIONAL
Proyecto: CASA-HABITACION XCT-02
Descripción: MUROS DE BLOCK Y LOSAS DE VIGUETA Y BOVEDILLA
Ubicación:

No LICENCIA: 000148
Fecha de iniciación: 03-abril-2019
Fecha terminación: 03-oct-2019
Periodo de obra: 180 días meses. 6

ABRAHAM MARTINEZ ROSS **147** **66** **5** **FRACC.RESIDENCIAL CONSTITUYENTES** **CHETUMAL.**
CALLE No. Lte Mza COL: CD

SUPERFICIE DE CONSTRUCCION:

SUPERFICIES EXISTENTES:

Superficie total del predio: 128.88 m²
Superficie const. P.B: 0.00 m²
Superficie const. P.A: 0.00 m²
Superficie cubierta: 0.00 m²

SUPERFICIES A CONSTRUIR :

Superficie por nivel:
P.B: 46.06 m² P.A: m²
Superficie por tipo de obra:
Nueva: 46.06 m² Reg: 0.00 m²
Amp.: 0.00 m² Renov: 0.00 m²
Demolición: 0.00 m²
Superficie Total en trámite: 46.06 m²

RESUMEN DE AREAS:

SUPERFICIE CUBIERTA P. B: 46.06 m² SUPERFICIE CUBIERTA TOTAL: 46.06 m²
SUPERFICIE EXTERIOR: 82.82 m² CAJONES DE ESTACIONAMIENTO: 1

Se extiende la presente Licencia de construcción para los fines y usos que en esta se señalan a los 03 días del mes de Abril del año 2019

Autorizó

DIRECTOR GENERAL DE DESARROLLO URBANO
MEDIO AMBIENTE Y ECOLOGIA

ARQ. DANTE AHUJOTL KOH ROMERO



MUNICIPIO de todos
OTHÓN P. BLANCO
M. AYUNTAMIENTO 2018-2021
DIRECCION GENERAL DE DESARROLLO URBANO
MEDIO AMBIENTE Y ECOLOGIA

De acuerdo a la Fracción III del Artículo 33 de la Ley de Transparencia y acceso a la Información Pública del Estado de Quintana Roo, le informamos que los datos personales proporcionados formaran parte de un sistema de datos personales y correspondientes expediente, el cual quedara bajo resguardo de esta Dirección; dichos datos serán utilizados para los fines por los que fueron recabados.



H. AYUNTAMIENTO MUNICIPAL DE OTHON P. BLANCO
 DIRECCION GENERAL DE DESARROLLO URBANO
 MEDIO AMBIENTE Y ECOLOGÍA



MUNICIPIO OTHON P. BLANCO
 ESTADO DE QUINTANA ROO

Con fundamento en el Artículo 118, del Reglamento de Desarrollo Urbano y Seguridad Estructural para el Municipio de Othón P. Blanco, la Dirección General de Desarrollo Urbano, Medio Ambiente y Ecología, autoriza la presente:

LICENCIA DE CONSTRUCCION.

DATOS DE LA CONSTRUCCION:

VIGENCIA:

Tipo: OBRA NUEVA
 uso: HABITACIONAL
 Proyecto: CASA-HABITACION XCT-01
 Descripción: MUROS DE BLOCK Y LOSAS DE VIGUETA Y BOVEDILLA
 Ubicación:

No LICENCIA: 000147
 Fecha de iniciación: 03-abril-2019
 Fecha terminación: 03-oct-2019
 Período de obra: 180 días meses. 6

ABRAHAM MARTINEZ ROSS 148 49 5 FRACC.RESIDENCIAL CHETUMAL.
 CALLE No. Lte Mza COL: CD

SUPERFICIE DE CONSTRUCCION:

SUPERFICIES EXISTENTES:

SUPERFICIES A CONSTRUIR :

Superficie total del predio: 128.88 m²
 Superficie const. P.B: 0.00 m²
 Superficie const. P.A: 0.00 m²
 Superficie cubierta: 0.00 m²

Superficie por nivel:
 P.B: 44.06 m² P.A: m²
 Superficie por tipo de obra:
 Nueva: 44.06 m² Reg: 0.00 m²
 Amp.: 0.00 m² Renov: 0.00 m²
 Demolición: 0.00 m²
 Superficie Total en trámite: 44.06 m²

RESUMEN DE AREAS:

SUPERFICIE CUBIERTA P. B: 44.06 m² SUPERFICIE CUBIERTA TOTAL: 44.06 m²
 SUPERFICIE EXTERIOR: 84.82 m² CAJONES DE ESTACIONAMIENTO: 1

Se extiende la presente Licencia de construcción para los fines y usos que en esta se señalan a los 03 días del mes de Abril del año 201 9

Autorizó

DIRECTOR GENERAL DE DESARROLLO URBANO
 MEDIO AMBIENTE Y ECOLOGIA

ARQ. DANTE AHUIZOTL KOH ROMERO



De acuerdo a la Fracción III del Artículo 33 de la Ley de Transparencia y acceso a la Información Pública del Estado de Quintana Roo, le informamos que los datos personales proporcionados formaran parte de un sistema de datos personales y correspondientes expediente, el cual quedara bajo resguardo de esta Dirección; dichos datos serán utilizados para los fines por los que fueron recabados.



H. AYUNTAMIENTO MUNICIPAL DE OTHON P. BLANCO
DIRECCION GENERAL DE DESARROLLO URBANO
MEDIO AMBIENTE Y ECOLOGÍA



MUNICIPIO OTHON P. BLANCO
ESTADO DE QUINTANA ROO

Con fundamento en el Artículo 118, del Reglamento de Desarrollo Urbano y Seguridad Estructural para el Municipio de Othón P. Blanco, la Dirección General de Desarrollo Urbano, Medio Ambiente y Ecología, autoriza la presente:

LICENCIA DE CONSTRUCCION.

DATOS DE LA CONSTRUCCION:

VIGENCIA:

Tipo: OBRA NUEVA
uso: HABITACIONAL
Proyecto: CASA-HABITACION TL 03
Descripción: MUROS DE BLOCK Y LOSAS DE VIGUETA Y BOVEDILLA
Ubicación:

No LICENCIA: 000145
Fecha de iniciación: 03-abril-2019
Fecha terminación: 03-04-2019
Período de obra: 180 días meses. 6

ABRAHAM MARTINEZ ROSS 158 54 5 FRACC.RESIDENCIAL CONSTITUYENTES CHETUMAL.
CALLE No. Lte Mza COL: CD

SUPERFICIE DE CONSTRUCCION:

SUPERFICIES EXISTENTES:

SUPERFICIES A CONSTRUIR :

Superficie total del predio: 128.88 m²
Superficie const. P.B: 0.00 m²
Superficie const. P.A: 0.00 m²
Superficie cubierta: 0.00 m²

Superficie por nivel:
P.B: 64.86 m² P.A: m²
Superficie por tipo de obra:
Nueva: 64.86 m² Reg: 0.00 m²
Amp.: 0.00 m² Renov: 0.00 m²
Demolición: 0.00 m²
Superficie Total en trámite: 64.86 m²

RESUMEN DE AREAS:

SUPERFICIE CUBIERTA P. B: 64.86 m² SUPERFICIE CUBIERTA TOTAL: 64.86 m²
SUPERFICIE EXTERIOR: 64.02 m² CAJONES DE ESTACIONAMIENTO: 1

Se extiende la presente Licencia de construcción para los fines y usos que en esta se señalan a los 03 días del mes de Abril del año 2019

Recibí
[Firma]
3/4/19

Autorizó

DIRECTOR GENERAL DE DESARROLLO URBANO
MEDIO AMBIENTE Y ECOLOGIA

[Firma]
ARQ. DANTE AHUIZOTL KOH ROMERO



Municipio de todos


OTHÓN P. BLANCO

M. AYUNTAMIENTO 2018-2021

DIRECCION GENERAL DE DESARROLLO URBANO

MEDIO AMBIENTE Y ECOLOGIA

De acuerdo a la Fracción III del Artículo 33 de la Ley de Transparencia y acceso a la Información Pública del Estado de Quintana Roo, le informamos que los datos personales proporcionados formaran parte de un sistema de datos personales y correspondientes expediente, el cual quedara bajo resguardo de esta Dirección; dichos datos serán utilizados para los fines por los que fueron recabados.



MUNICIPIO OTHÓN P. BLANCO
ESTADO DE QUINTANA ROO

H. AYUNTAMIENTO MUNICIPAL DE OTHON P. BLANCO
DIRECCION GENERAL DE DESARROLLO URBANO
MEDIO AMBIENTE Y ECOLOGÍA



Municipio de todos

OTHÓN P. BLANCO
H. AYUNTAMIENTO 2018-2021

Con fundamento en el Artículo 118, del Reglamento de Desarrollo Urbano y Seguridad Estructural para el Municipio de Othón P. Blanco, la Dirección General de Desarrollo Urbano, Medio Ambiente y Ecología, autoriza la presente:

LICENCIA DE CONSTRUCCION.

DATOS DE LA CONSTRUCCION:

Tipo : OBRA NUEVA
uso: HABITACIONAL
Proyecto: CASA-HABITACION XCT-01
Descripción: MUROS DE BLOCK Y LOSAS DE VIGUETA Y BOVEDILLA
Ubicación:

VIGENCIA:

No LICENCIA: 000144
Fecha de iniciación: 03-abril-2019
Fecha terminación: 03-07-2019
Período de obra: 180 días meses. 6

ABRAHAM MARTINEZ ROSS 155 62 5 FRACC.RESIDENCIAL CONSTITUYENTES CHETUMAL.
CALLE No. Lte Mza COL: CD

SUPERFICIE DE CONSTRUCCION:

SUPERFICIES EXISTENTES:

Superficie total del predio: 128.88 m²
Superficie const. P.B: 0.00 m²
Superficie const. P.A: 0.00 m²
Superficie cubierta: 0.00 m²

SUPERFICIES A CONSTRUIR :

Superficie por nivel:
P.B: 44.06 m² P.A: m²
Superficie por tipo de obra:
Nueva: 44.06 m² Reg: 0.00 m²
Amp.: 0.00 m² Renov: 0.00 m²
Demolición: 0.00 m²
Superficie Total en trámite: 44.06 m²

RESUMEN DE AREAS:

SUPERFICIE CUBIERTA P. B: 44.06 m² SUPERFICIE CUBIERTA TOTAL: 44.06 m²
SUPERFICIE EXTERIOR: 84.82 m² CAJONES DE ESTACIONAMIENTO: 1

Se extiende la presente Licencia de construcción para los fines y usos que en esta se señalan a los 03 días del mes de Abril del año 201 9

Recibido
[Firma]
3/8/19

Autorizó

DIRECTOR GENERAL DE DESARROLLO URBANO
MEDIO AMBIENTE Y ECOLOGIA

[Firma]
ARQ. DANTE AHUIZOTL KOH ROMERO



Municipio de todos
OTHÓN P. BLANCO
H. AYUNTAMIENTO 2018-2021
DIRECCION GENERAL DE DESARROLLO URBANO
MEDIO AMBIENTE Y ECOLOGIA

De acuerdo a la Fracción III del Artículo 33 de la Ley de Transparencia y acceso a la Información Pública del Estado de Quintana Roo, le informamos que los datos personales proporcionados formaran parte de un sistema de datos personales y correspondientes expediente, el cual quedara bajo resguardo de esta Dirección; dichos datos serán utilizados para los fines por los que fueron recabados.



H. AYUNTAMIENTO MUNICIPAL DE OTHON P. BLANCO
 DIRECCION GENERAL DE DESARROLLO URBANO
 MEDIO AMBIENTE Y ECOLOGÍA



Municipio de todos

OTHÓN P. BLANCO
 H. AYUNTAMIENTO 2018-2021

MUNICIPIO OTHON P. BLANCO
 ESTADO DE QUINTANA ROO

Con fundamento en el Artículo 118, del Reglamento de Desarrollo Urbano y Seguridad Estructural para el Municipio de Othón P. Blanco, la Dirección General de Desarrollo Urbano, Medio Ambiente y Ecología, autoriza la presente:

LICENCIA DE CONSTRUCCION.

DATOS DE LA CONSTRUCCION:

VIGENCIA:

Tipo : OBRA NUEVA
 uso: HABITACIONAL
 Proyecto: CASA-HABITACION XCT-02
 Descripción: MUROS DE BLOCK Y LOSAS DE VIGUETA Y BOVEDILLA
 Ubicación:

No LICENCIA: 000143
 Fecha de iniciación: 03-abril-2019
 Fecha terminación: 03-04-2019
 Período de obra: 180 días meses. 6

ABRAHAM MARTINEZ ROSS 149 65 5 FRACC.RESIDENCIAL CONSTITUYENTES CHETUMAL.
 CALLE No. Lte Mza COL: CD

SUPERFICIE DE CONSTRUCCION:

SUPERFICIES EXISTENTES:

Superficie total del predio: 128.88 m²
 Superficie const. P.B: 0.00 m²
 Superficie const. P.A: 0.00 m²
 Superficie cubierta: 0.00 m²

SUPERFICIES A CONSTRUIR :

Superficie por nivel:
 P.B: 46.06 m² P.A: m²
 Superficie por tipo de obra:
 Nueva: 46.06 m² Reg: 0.00 m²
 Amp.: 0.00 m² Renov: 0.00 m²
 Demolición: 0.00 m²
 Superficie Total en trámite: 46.06 m²

RESUMEN DE AREAS:


SUPERFICIE CUBIERTA P. B: 46.06 m² SUPERFICIE CUBIERTA TOTAL: 46.06 m²
 SUPERFICIE EXTERIOR: 82.82 m² CAJONES DE ESTACIONAMIENTO: 1

Se extiende la presente Licencia de construcción para los fines y usos que en esta se señalan a los 03 días del mes de Abril del año 201 9

Autorizó

DIRECTOR GENERAL DE DESARROLLO URBANO
 MEDIO AMBIENTE Y ECOLOGIA

ARQ. DANTE AHUIZOTL KOH ROMERO



De acuerdo a la Fracción III del Artículo 33 de la Ley de Transparencia y acceso a la Información Pública del Estado de Quintana Roo, le informamos que los datos personales proporcionados formaran parte de un sistema de datos personales y correspondientes expediente, el cual quedara bajo resguardo de esta Dirección; dichos datos serán utilizados para los fines por los que fueron recabados.



H. AYUNTAMIENTO MUNICIPAL DE OTHON P. BLANCO
 DIRECCION GENERAL DE DESARROLLO URBANO
 MEDIO AMBIENTE Y ECOLOGÍA



Municipio de todos

OTHÓN P. BLANCO
 H. AYUNTAMIENTO 2018-2021

MUNICIPIO OTHON P. BLANCO
 ESTADO DE QUINTANA ROO

Con fundamento en el Artículo 118, del Reglamento de Desarrollo Urbano y Seguridad Estructural para el Municipio de Othón P. Blanco, la Dirección General de Desarrollo Urbano, Medio Ambiente y Ecología, autoriza la presente:

LICENCIA DE CONSTRUCCION.

DATOS DE LA CONSTRUCCION:

VIGENCIA:

Tipo : OBRA NUEVA
 uso: HABITACIONAL
 Proyecto: CASA-HABITACION XT 02
 Descripción: MUROS DE BLOCK Y LOSAS DE VIGUETA Y BOVEDILLA
 Ubicación:

No LICENCIA: 000142
 Fecha de iniciación: 03-Abril-2019
 Fecha terminación: 03-Oct-2019
 Periodo de obra: 180 dias meses. 6

ABRAHAM MARTINEZ ROSS	139	70	5	FRACC.RESIDENCIAL CONSTITUYENTES	CHETUMAL.
CALLE	No.	Lte	Mza	COL:	CD

SUPERFICIE DE CONSTRUCCION:

SUPERFICIES EXISTENTES:

Superficie total del predio: 128.88 m²
 Superficie const. P.B: 0.00 m²
 Superficie const. P.A: 0.00 m²
 Superficie cubierta: 0.00 m²

SUPERFICIES A CONSTRUIR :

Superficie por nivel:
 P.B: 46.06 m² P.A: m²
 Superficie por tipo de obra:
 Nueva: 46.06 m² Reg: 0.00 m²
 Amp.: 0.00 m² Renov: 0.00 m²
 Demolición: 0.00 m²
 Superficie Total en trámite: 46.06 m²

RESUMEN DE AREAS:

SUPERFICIE CUBIERTA P. B:	<u>46.06</u> m ²	SUPERFICIE CUBIERTA TOTAL:	<u>46.06</u> m ²
SUPERFICIE EXTERIOR:	<u>82.82</u> m ²	CAJONES DE ESTACIONAMIENTO:	<u>1</u>

Se extiende la presente Licencia de construcción para los fines y usos que en esta se señalan a los 03 días del mes de Abril del año 2019

Recibi
 [Signature]
 3/18/19

Autorizó

DIRECTOR GENERAL DE DESARROLLO URBANO
 MEDIO AMBIENTE Y ECOLOGIA

[Signature]
 ARQ. DANTE AHUIZOTL KOH ROMERO



MUNICIPIO DE TODOS
 OTHON P. BLANCO
 H. AYUNTAMIENTO 2018 2021
 DIRECCION GENERAL DE DESARROLLO URBANO
 MEDIO AMBIENTE Y ECOLOGIA

De acuerdo a la Fracción III del Artículo 33 de la Ley de Transparencia y acceso a la Información Pública del Estado de Quintana Roo, le informamos que los datos personales proporcionados formaran parte de un sistema de datos personales y correspondientes expediente, el cual quedara bajo resguardo de esta Dirección; dichos datos serán utilizados para los fines por los que fueron recabados.