

H. AYUNTAMIENTO MUNICIPAL DE OTHON P. BLANCO
DIRECCION GENERAL DE DESARROLLO URBANO
MEDIO AMBIENTE Y ECOLOGIA

Municipio de Othón P. Blanco
 General P. Blanco
 Aprobado el 21 de Junio 2019
AMPLIACION
 DIRECCION GENERAL DE DESARROLLO URBANO,
 MEDIO AMBIENTE Y ECOLOGIA

MUNICIPIO OTHON P. BLANCO
 ESTADO DE QUINTANA ROO

Con fundamento en el Artículo 118, del Reglamento de Desarrollo Urbano y Seguridad Estructural para el Municipio de Othón P. Blanco, la Dirección General de Desarrollo Urbano, Medio Ambiente y Ecología, autoriza la presente:

LICENCIA DE CONSTRUCCION.

DATOS DE LA CONSTRUCCION:

VIGENCIA:

Tipo : AMPLIACION
 uso: CASA-HABITACION
 Proyecto: CASA-HABITACION
 Descripción: LOSA DE CONCRETO ARMADO, MUROS CARGADORES CIMENTACION DE MAMPOSTERIA.
 Ubicación:
 CALLE TELA 513 04 722 FRACC. RESID. MEDITERRANEO CHETUMAL
 CALLE No. Lte. Mza. Col. CD

No LICENCIA: 000232
 Fecha de iniciación: 13-Junio-2019
 Fecha terminación: 18-enero-2020
 Período de obra: 180 días meses. 6

SUPERFICIE DE CONSTRUCCION:

SUPERFICIES EXISTENTES:

SUPERFICIES A CONSTRUIR :

Superficie total del predio: 243.27 m²
 Superficie const. P.B: 145.28 m²
 Superficie const. P.A: 111.87 m²
 Superficie cubierta: 257.15 m²

Superficie por nivel:
 P.B: _____ m² P.A: 23.24 m²
 Superficie por tipo de obra:
 Nueva: _____ m² Reg: _____ m²
 Amp.: 23.24 m² Renov: 0.00 m²
 Demolicion: 0.00 m²
 Superficie Total en trámite: 23.24 m²

RESUMEN DE AREAS:

SUPERFICIE CUBIERTA P. B: 145.28 m² SUPERFICIE CUBIERTA TOTAL: 280.39 m²
 SUPERFICIE EXTERIOR: 97.99 m² CAJONES DE ESTACIONAMIENTO: 1

Se extiende la presente Licencia de construcción para los fines y usos que en esta se señalan a los 18 días del mes de Junio del año 2019

Autorizó

ENCARGADA DE LA DIRECCION GENERAL DE DESARROLLO URBANO
MEDIO AMBIENTE Y ECOLOGIA


 ING. CAROLINA SALDAÑA HERNANDEZ

De acuerdo a la Fracción III del Artículo 33 de la Ley de Transparencia y acceso a la Información Pública del Estado de Quintana Roo, le informamos que los datos personales proporcionados formaran parte de un sistema de datos personales y correspondientes expediente, el cual quedara bajo resguardo de esta Dirección; dichos datos serán utilizados para los fines por los que fueron recabados.



MUNICIPIO OTHÓN P. BLANCO
ESTADO DE QUINTANA ROO

H. AYUNTAMIENTO MUNICIPAL DE OTHON P. BLANCO

DIRECCION GENERAL DE DESARROLLO URBANO

MEDIO AMBIENTE Y ECOLOGIA

Con fundamento en el Artículo 118, del Reglamento de Desarrollo Urbano y Seguridad Estructural para el Municipio de Othón P. Blanco, la Dirección General de Desarrollo Urbano, Medio Ambiente y Ecología, autoriza la presente:



OTHO P. BLANCO
AYUNTAMIENTO 2018 2021
REGULARIZACION

LICENCIA DE CONSTRUCCION.

DATOS DE LA CONSTRUCCION:

Tipo : REGULARIZACION
uso: HABITACIONAL
Proyecto: HABITACIONAL
Descripción: OBRA CONSTRUIDA

VIGENCIA:

No LICENCIA: 000231
Fecha de iniciación: 18-Junio-2019
Fecha terminación: 19-enero-2020
Periodo de obra: 180 días meses. 6

Ubicación: AV. VENUSTIANO CARRANZA 456 000048 0004 FRAMBOYANES CHETUMAL
CALLE No. Lte Mza COL: CD

SUPERFICIE DE CONSTRUCCION:

SUPERFICIES EXISTENTES:		SUPERFICIES A: CONSTRUIR: X DEMOLER :	
Superficie total del predio:	<u>322.50</u> m ²	Superficie por nivel: P.B:	<u>108.00</u> m ²
		1 Nivel. <u>109.44</u>	2 nivel. <u>47.58</u> m ²
Superficie const. P.B:	<u>164.90</u> m ²	Superficie por tipo de obra:	
		Nueva P.B: _____ m ²	Nueva. P.A _____ m ²
Superficie const. P.A:	<u>56.90</u> m ²	Antigua P.B: _____ m ²	Renov: _____ m ²
		Interes Social: <u>113.60</u> m ²	
Superficie cubierta:	<u>221.80</u> m ²	Superficie Total en trámite:	<u>265.02</u> m ²

RESUMEN DE AREAS:

SUPERFICIE CUBIERTA P. B:	<u>164.90</u> m ²	SUPERFICIE CUBIERTA TOTAL:	<u>486.82</u> m ²
SUPERFICIE EXTERIOR:	<u>157.60</u> m ²	CAJONES DE ESTACIONAMIENTO:	<u>2</u>

Se extiende la presente Licencia de construcción para los fines y usos que en esta se señalan a los 18 días del mes de Junio del año 201 9

Autorizó

ENCARGADA DE LA DIRECCIÓN GENERAL DE DESARROLLO URBANO, MEDIO AMBIENTE Y ECOLOGÍA

ING. CAROLINA SALDAÑA HERNANDEZ



OTHO P. BLANCO
AYUNTAMIENTO 2018 2021
DIRECCION GENERAL DE DESARROLLO URBANO


De acuerdo a la Fracción III del Artículo 33 de la Ley de Transparencia y acceso a la Información Pública del Estado de Quintana Roo, le informamos que los datos personales proporcionados formaran parte de un sistema de datos personales y correspondientes expediente, el cual quedara bajo resguardo de esta Dirección; dichos datos serán utilizados para los fines por los que fueron recabados.



MUNICIPIO OTHON P. BLANCO
ESTADO DE QUINTANA ROO

H. AYUNTAMIENTO MUNICIPAL DE OTHON P. BLANCO
DIRECCION GENERAL DE DESARROLLO URBANO
MEDIO AMBIENTE Y ECOLOGIA

Con fundamento en el Artículo 118, del Reglamento de Desarrollo Urbano y Seguridad Estructural para el Municipio de Othón P. Blanco, la Dirección General de Desarrollo Urbano, Medio Ambiente y Ecología, autoriza la presente:



LICENCIA DE CONSTRUCCION.

DATOS DE LA CONSTRUCCION:

VIGENCIA: 000230

Tipo : AMPLIACIÓN
uso: HABITACIONAL
Proyecto: CASA HABITACION
Descripción: CUBIERTA DE ESTACIONAMIENTO

No LICENCIA:
Fecha de iniciación: 19-Junio-2019
Fecha terminación: 19-enero-2020
Período de obra: 180 días meses. 6

Ubicación:
CALLE MANUEL AVILA CAMACHO - 11 759 TERRITORIO FEDERAL DE Q. ROO CHETUMAL
CALLE No. Lte. Mza. Col. CD

SUPERFICIE DE CONSTRUCCION:

SUPERFICIES EXISTENTES:

Superficie total del predio: 160.00 m²
Superficie const. P.B: 35.31 m²
Superficie const. P.A: 0.00 m²
Superficie cubierta: 35.31 m²

SUPERFICIES A CONSTRUIR :

Superficie por nivel:
P.B: 48.00 m² P.A: 0.00 m²
Superficie por tipo de obra:
Nueva: 0.00 m² Reg: 0.00 m²
Amp.: 31.31 m² Renov: 16.69 m²
Demolicion: 0.00 m²
Superficie Total en trámite: 48.00 m²

RESUMEN DE AREAS:

SUPERFICIE CUBIERTA P. B: 83.31 m² SUPERFICIE CUBIERTA TOTAL: 83.31 m²
SUPERFICIE EXTERIOR: 76.63 m² CAJONES DE ESTACIONAMIENTO: 1

Se extiende la presente Licencia de construcción para los fines y usos que en esta se señalan a los 19 días del mes de Junio del año 2019.


Autorizó

ENCARGADA DE LA DIRECCIÓN GENERAL DE DESARROLLO URBANO
MEDIO AMBIENTE Y ECOLOGIA

ING. CAROLINA SALDAÑA HERNANDEZ

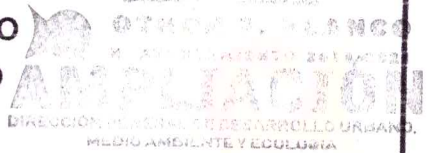


De acuerdo a la Fracción III del Artículo 33 de la Ley de Transparencia y acceso a la Información Pública del Estado de Quintana Roo, le informamos que los datos personales proporcionados formaran parte de un sistema de datos personales y correspondientes expediente, el cual quedara bajo resguardo de esta Dirección; dichos datos serán utilizados para los fines por los que fueron recabados.



MUNICIPIO OTHON P. BLANCO
ESTADO DE QUINTANA ROO

H. AYUNTAMIENTO MUNICIPAL DE OTHON P. BLANCO
DIRECCION GENERAL DE DESARROLLO URBANO
MEDIO AMBIENTE Y ECOLOGIA



Con fundamento en el Artículo 118, del Reglamento de Desarrollo Urbano y Seguridad Estructural para el Municipio de Othón P. Blanco, la Dirección General de Desarrollo Urbano, Medio Ambiente y Ecología, autoriza la presente:

LICENCIA DE CONSTRUCCION.

DATOS DE LA CONSTRUCCION:

VIGENCIA:

Tipo: Ampliación
uso: Habitacional
Proyecto: Casa Habitación
Descripción: Edif./muros de Block/Cub. Vig. y Bovedilla
Ubicación:
General May S/N 6 24 Centro Xul Ha
CALLE No. Lte. Mza. Col. CD

No LICENCIA: 000229
Fecha de iniciación: 18-Junio-2019
Fecha terminación: 18-enero-2020
Período de obra: 180 días ⁴ meses. 6

SUPERFICIE DE CONSTRUCCION:

SUPERFICIES EXISTENTES:

Superficie total del predio: 2,476.23 m²
Superficie const. P.B: 270.55 m²
Superficie const. P.A: 49.80 m²
Superficie cubierta: 320.35 m²

SUPERFICIES A CONSTRUIR :

Superficie por nivel:
P.B: 72.50 m² P.A: 0.00 m²
Superficie por tipo de obra:
Nueva: m² Reg: 0.00 m²
Amp.: 72.50 m² Renov: 0.00 m²
Demolicion: 0.00 m²
Superficie Total en trámite: 72.50 m²

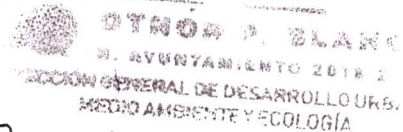
RESUMEN DE AREAS:

SUPERFICIE CUBIERTA P. B: 343.05 m² SUPERFICIE CUBIERTA TOTAL: 392.85 m²
SUPERFICIE EXTERIOR: 2126.96 m² CAJONES DE ESTACIONAMIENTO: 4

Se extiende la presente Licencia de construcción para los fines y usos que en esta se señalan a los 18 días del mes de Junio del año 2019

Autorizó

ARGADA DE LA DIRECCION GENERAL DE DESARROLLO URBANO
MEDIO AMBIENTE Y ECOLOGIA



[Signature]
ING. CAROLINA SALDAÑA HERNANDEZ

De acuerdo a la Fracción III del Artículo 33 de la Ley de Transparencia y acceso a la Información Pública del Estado de Quintana Roo, le informamos que los datos personales proporcionados formaran parte de un sistema de datos personales y correspondientes expediente, el cual quedara bajo resguardo de esta Dirección; dichos datos serán utilizados para los fines por los que fueron recibidos.



H. AYUNTAMIENTO MUNICIPAL DE OTHON P. BLANCO
DIRECCION GENERAL DE DESARROLLO URBANO
MEDIO AMBIENTE Y ECOLOGÍA



MUNICIPIO OTHON P. BLANCO
ESTADO DE QUINTANA ROO

Con fundamento en el Artículo 118, del Reglamento de Desarrollo Urbano y Seguridad Estructural para el Municipio de Othón P. Blanco, la Dirección General de Desarrollo Urbano, Medio ambiente y Ecología, autoriza la presente:

LICENCIA DE CONSTRUCCION.

DATOS DE LA CONSTRUCCION:

VIGENCIA:

Tipo : OBRA NUEVA
uso: HABITACIONAL
Proyecto: CASA-HABITACION CN 2B
Descripción: MUROS DE BLOCK Y LOSAS DE VIGUETA Y BOVEDILLA
Ubicación:

No LICENCIA: 000225
Fecha de iniciación: 19-Junio-2019
Fecha terminación: 19-enero-2020
Período de obra: 180 días meses. 6

ABRAHAM MARTINEZ ROSS 125 77 5 FRACC.RESIDENCIAL
CALLE No. Lte Mza CONSTITUYENTES
COL: CD

SUPERFICIE DE CONSTRUCCION:

SUPERFICIES EXISTENTES:

Superficie total del predio: 128.88 m²
Superficie const. P.B: 0.00 m²
Superficie const. P.A: 0.00 m²
Superficie cubierta: 0.00 m²

SUPERFICIES A CONSTRUIR :

Superficie por nivel:
P.B: 34.39 m² P.A: 38.92 m²
Superficie por tipo de obra:
Nueva: 73.31 m² Reg: 0.00 m²
Amp.: 0.00 m² Renov: 0.00 m²
Demolición: 0.00 m²
Superficie Total en trámite: 73.31 m²

RESUMEN DE AREAS:

SUPERFICIE CUBIERTA P. B: 34.39 m² SUPERFICIE CUBIERTA TOTAL: 73.31 m²
SUPERFICIE EXTERIOR: 94.49 m² CAJONES DE ESTACIONAMIENTO: 1

Se extiende la presente Licencia de construcción para los fines y usos que en esta se señalan a los 19 días del mes de Junio del año 2019

Autorizó

ENCARGADA DE LA DIRECCION GENERAL DE DESARROLLC
URBANO MEDIO AMBIENTE Y ECOLOGIA

ING. CAROLINA SALDAÑA HERNANDEZ

De acuerdo a la Fracción III del Artículo 33 de la Ley de Transparencia y acceso a la Información Pública del Estado de Quintana Roo, le informamos que los datos personales proporcionados formaran parte de un sistema de datos personales y correspondientes expediente, el cual quedara bajo resguardo de esta Dirección; dichos datos serán utilizados para los fines por los que fueron recabados.



MUNICIPIO OTHON P. BLANCO
ESTADO DE QUINTANA ROO

H. AYUNTAMIENTO MUNICIPAL DE OTHON P. BLANCO
DIRECCION GENERAL DE DESARROLLO URBANO
MEDIO AMBIENTE Y ECOLOGIA



Municipio de todos

Municipio de P. Blanco

Municipio de P. Blanco

Por medio de esta Licencia, el Ayuntamiento de Othon P. Blanco, la Dirección General de Desarrollo Urbano, Medio Ambiente y Ecología, autoriza la presente:

OTTHON P. BLANCO
AYUNTAMIENTO 2018 2021
REGULARIZACION

LICENCIA DE CONSTRUCCION.

DATOS DE LA CONSTRUCCION:

VIGENCIA:

Tipo: REGULARIZACION
uso: COMERCIAL
Proyecto: OFICINAS

No LICENCIA: 000221
Fecha de iniciación: 10-Junio-2019
Fecha terminación: 10-Dic-2019

EDIFICIO DE OFICINAS DE UN SOLO NIVEL CON DOS

Descripción: OFICINAS, UN AREA DE TRABAJO Y RECEPCION

Periodo de obra: _____ meses.

180 días 6

Ubicación:

CALLE TECNOLOGICO DE CAMPECHE 30 2 26 MAGISTERIAL CHETUMAL
CALLE No. Lte. Mza. Col. CD

SUPERFICIE DE CONSTRUCCION:

SUPERFICIES EXISTENTES:

Superficie total del predio: 409.82 m²
Superficie const. P.B: 206.00 m²
Superficie const. P.A: 0.00 m²
Superficie cubierta: 206.00 m²

SUPERFICIES A CONSTRUIR :

Superficie por nivel:
P.B: 0.00 m² P.A: 0.00 m²
Superficie por tipo de obra:
Nueva: 0.00 m² Reg: 206.00 m²
Amp.: 0.00 m² Renov: 0.00 m²
Demolicion: 0.00 m²
Superficie total en tramite: 206.00 m²

RESUMEN DE AREAS:

SUPERFICIE CUBIERTA P. B: 206.00 m² SUPERFICIE CUBIERTA TOTAL: 206.00 m²
SUPERFICIE EXTERIOR: 203.82 m² CAJONES DE ESTACIONAMIENTO: 6

Se extiende la presente Licencia de construcción para los fines y usos que en esta se señalan a los 10 días del mes de Junio del año 2019

Autorizó

ENCARGADA DE LA DIRECCION GENERAL DE DESARROLLO
URBANO, MEDIO AMBIENTE Y ECOLOGIA

[Handwritten Signature]




Municipio de todos

OTTHON P. BLANCO

AYUNTAMIENTO 2018 2021

DIRECCION GENERAL DE DESARROLLO URBANO
MEDIO AMBIENTE Y ECOLOGIA

De acuerdo a la Fracción III del Artículo 33 de la Ley de Transparencia y acceso a la Información Pública del Estado de Quintana Roo, le informamos que los datos personales proporcionados formaran parte de un sistema de datos personales y correspondientes expediente, el cual quedara bajo resguardo de esta Dirección; dichos datos serán utilizados para los fines por los que fueron recabados.



MUNICIPIO OTHON P. BLANCO
ESTADO DE QUINTANA ROO

H. AYUNTAMIENTO MUNICIPAL DE OTHON P. BLANCO
DIRECCION GENERAL DE DESARROLLO URBANO
MEDIO AMBIENTE Y ECOLOGIA

Con fundamento en el Artículo 118, del Reglamento de Desarrollo Urbano y Seguridad Estructural para el Municipio de Othón P. Blanco, la Dirección General de Desarrollo Urbano, Medio Ambiente y Ecología, autoriza la presente:



LICENCIA DE CONSTRUCCION.

DATOS DE LA CONSTRUCCION:

Tipo : REGULARIZACION Y AMPLIACION
uso: HABITACIONAL
Proyecto: CASA HABITACION
Descripción: AMPLIACION DE VIVIENDA
Ubicación:

VIGENCIA:

No LICENCIA: 000219
Fecha de iniciación: 4-Junio-2019
Fecha terminación: 4-enero-2020
Periodo de obra: 180 dias meses. 6

BONAIRE	332	25	52	FRACC. CARIBE II	CHETUMAL
CALLE	No.	Lte.	Mza.	Col.	CD

SUPERFICIE DE CONSTRUCCION:

SUPERFICIES EXISTENTES:

Superficie total del predio: 160.00 m²
Superficie const. P.B: 52.00 m²
Superficie const. P.A: 0.00 m²
Superficie cubierta: 52.00 m²

SUPERFICIES A CONSTRUIR :

Superficie por nivel:
P.B: 0.00 m² P.A: 21.37 m²
Superficie por tipo de obra:
Nueva: 0.00 m² Reg: 32.53 m²
Amp.: 21.37 m² Renov: 0.00 m²
Demolicion: 0.00 m²
Superficie Total en trámite: 53.90 m²

RESUMEN DE AREAS:


SUPERFICIE CUBIERTA P. B:	<u>84.53</u> m ²	SUPERFICIE CUBIERTA TOTAL:	<u>105.9</u> m ²
SUPERFICIE EXTERIOR:	<u>75.47</u> m ²	CAJONES DE ESTACIONAMIENTO:	<u>2</u>

Se extiende la presente Licencia de construcción para los fines y usos que en esta se señalan a los 4 días del mes de Junio del año 201 9

Autorizó

ENCARGADA DE LA DIRECCION GENERAL DE DESARROLLO URBANO
MEDIO AMBIENTE Y ECOLOGIA

ING. CAROLINA SALDAÑA HERNANDEZ



De acuerdo a la Fracción III del Artículo 33 de la Ley de Transparencia y acceso a la Información Pública del Estado de Quintana Roo, le informamos que los datos personales proporcionados formaran parte de un sistema de datos personales y correspondientes expediente, el cual quedara bajo resguardo de esta Dirección; dichos datos serán utilizados para los fines por los que fueron recabados.



MUNICIPIO OTHON P. BLANCO
ESTADO DE QUINTANA ROO

H. AYUNTAMIENTO MUNICIPAL DE OTHON P. BLANCO
DIRECCION GENERAL DE DESARROLLO URBANO
MEDIO AMBIENTE Y ECOLOGIA

Con fundamento en el Artículo 118, del Reglamento de Desarrollo Urbano y Seguridad Estructural para el Municipio de Othón P. Blanco, la Dirección General de Desarrollo Urbano, Medio Ambiente y Ecología, autoriza la presente:

LICENCIA DE CONSTRUCCION.

DATOS DE LA CONSTRUCCION:

Tipo : NUEVA
uso: COMERCIAL
Proyecto: TIENDA AUTOSERVICIO

VIGENCIA:

No LICENCIA: 000218
Fecha de iniciación: 27-Mayo-2019
Fecha terminación: 27-NOV-2019

Descripción: CUBIERTA DE LOSA DE CERO, MUROS DE BLOCK, APLANADOS COMUN, Y CADENAS Y CASTILLOS ARMADOS

Periodo de obra: 180 días meses. 6

Ubicación:

AVENIDO PACTO OBRERO 453 57 260 AMERICAS II CHETUMAL
CALLE No. Lte Mza COL: CD

SUPERFICIE DE CONSTRUCCION:

SUPERFICIES EXISTENTES:

Superficie total del predio: 600.95 m²
Superficie const. P.B: 0.00 m²
Superficie const. P.A: 0.00 m²
Superficie cubierta: 0.00 m²

SUPERFICIES A CONSTRUIR :

Superficie por nivel:
P.B: 200.00 m² P.A: 0.00 m²
Superficie por tipo de obra:
Nueva: 200.00 m² Reg: 0.00 m²
Amp.: 0.00 m² Renov: 0.00 m²
Demolicion: 0.00 m²
Superficie Total en trámite: 200.00 m²

RESUMEN DE AREAS:


SUPERFICIE CUBIERTA P. B: 200.00 m² SUPERFICIE CUBIERTA TOTAL: 200.00 m²
SUPERFICIE EXTERIOR: 400.95 m² CAJONES DE ESTACIONAMIENTO: 9

Se extiende la presente Licencia de construcción para los fines y usos que en esta se señalan a los 27 días del mes de Mayo del año 201 9

Autorizó

Dirección General de Desarrollo Urbano
Medio Ambiente y Ecología

ARQ. DANTE AHUIZOTL KOH ROMERO



De acuerdo a la Fracción III del Artículo 33 de la Ley de Transparencia y Acceso a la Información Pública del Estado de Quintana Roo, le informamos que los datos personales proporcionados formaran parte de un sistema de datos personales y correspondientes expediente, el cual quedara bajo resguardo de esta Dirección; dichos datos serán utilizados para los fines por los que fueron recabados.



MUNICIPIO OTHON P. BLANCO
ESTADO DE QUINTANA ROO

H. AYUNTAMIENTO MUNICIPAL DE OTHON P. BLANCO
DIRECCION GENERAL DE DESARROLLO URBANO
MEDIO AMBIENTE Y ECOLOGIA

Con fundamento en el Artículo 118, del Reglamento de Desarrollo Urbano y Seguridad Estructural para el Municipio de Othón P. Blanco, la Dirección General de Desarrollo Urbano, Medio Ambiente y Ecología, autoriza la presente:



Municipio de Othón P. Blanco
H. AYUNTAMIENTO MUNICIPAL 2018-2021
DIRECCION GENERAL DE DESARROLLO URBANO, MEDIO AMBIENTE Y ECOLOGIA

AMPLIACION

LICENCIA DE CONSTRUCCION.

DATOS DE LA CONSTRUCCION:

VIGENCIA:

Tipo : AMPLIACIÓN
uso: HABITACIONAL
Proyecto: CASA HABITACIÓN
Descripción: MUROS DE BLOCK Y CONCRETO
Ubicación:
CALLE BONAIRE 259 15 169 FRACC. CARIBE CHETUMAL
CALLE No. Lte. Mza. Col. CD

No LICENCIA: 000217
Fecha de iniciación: 22-Mayo-2019
Fecha terminación: 22-NOV-2019
Periodo de obra: 180 días meses. 6

SUPERFICIE DE CONSTRUCCION:

SUPERFICIES EXISTENTES:

Superficie total del predio: 146.00 m²
Superficie const. P.B: 53.02 m²
Superficie const. P.A: 0.00 m²
Superficie cubierta: 53.02 m²

SUPERFICIES A CONSTRUIR :

Superficie por nivel:
P.B: 25.22 m² P.A: _____ m²
Superficie por tipo de obra:
Nueva: _____ m² Reg: _____ m²
Amp.: 25.22 m² Renov: _____ m²
Demolicion: _____ m²
Superficie Total en trámite: 25.22 m²

RESUMEN DE AREAS:

SUPERFICIE CUBIERTA P. B: 78.24 m² SUPERFICIE CUBIERTA TOTAL: 78.24 m²
SUPERFICIE EXTERIOR: 67.76 m² CAJONES DE ESTACIONAMIENTO: 1

Se extiende la presente Licencia de construcción para los fines y usos que en esta se señalan a los 22 días del mes de Mayo del año 2019

Autorizó

DIRECTOR GENERAL DE DESARROLLO URBANO
MEDIO AMBIENTE Y ECOLOGIA

OTHÓN P. BLANCO
H. AYUNTAMIENTO 2018 2021
DIRECCION GENERAL DE
DESARROLLO URBANO,
MEDIO AMBIENTE Y ECOLOGIA

ARQ. DANTE AHUIZOTL KOH ROMERO


De acuerdo a la Fracción III del Artículo 33 de la Ley de Transparencia y acceso a la Información Pública del Estado de Quintana Roo, le informamos que los datos personales proporcionados formaran parte de un sistema de datos personales y correspondientes expediente, el cual quedara bajo resguardo de esta Dirección; dichos datos serán utilizados para los fines por los que fueron recabados.



H. AYUNTAMIENTO MUNICIPAL DE OTHON P. BLANCO
DIRECCION GENERAL DE DESARROLLO URBANO
MEDIO AMBIENTE Y ECOLOGIA

MUNICIPIO OTHON P. BLANCO
ESTADO DE QUINTANA ROO

Con fundamento en el Artículo 118, del Reglamento de Desarrollo Urbano y Seguridad Estructural para el Municipio de Othón P. Blanco, la Dirección General de Desarrollo Urbano, Medio Ambiente y Ecología, autoriza la presente:



Municipio de todos
OTHÓN P. BLANCO
 H. AYUNTAMIENTO 2018-2021
AMPLIACION

LICENCIA DE CONSTRUCCION.

DATOS DE LA CONSTRUCCION:

VIGENCIA:

Tipo : AMPLIACIÓN
 uso: MIXTO
 Proyecto: COMERCIO-HABITACIÓN
 Descripción: MUROS DE BLOCK Y CONCRETO
 Ubicación:

No LICENCIA: 000216
 Fecha de iniciación: 22-Mayo-2019
 Fecha terminación: 22-NOV-2019
 Periodo de obra: 180 días meses. 6

C. PRIMO DE VERDAD 74-A 18 16 1RA. LEGISLATURA CHETUMAL
 CALLE No. Lte. Mza. Col. CD

SUPERFICIE DE CONSTRUCCION:

SUPERFICIES EXISTENTES:

Superficie total del predio: 60.00 m²
 Superficie const. P.B: 35.55 m²
 Superficie const. P.A: 0.00 m²
 Superficie cubierta: 24.45 m²

SUPERFICIES A CONSTRUIR :

Superficie por nivel:
 P.B: m² P.A: 35.55 m²
 Superficie por tipo de obra:
 Nueva: m² Reg: m²
 Amp.: 35.55 m² Renov: m²
 Demolicion: m²
 Superficie Total en trámite: 35.55 m²

RESUMEN DE AREAS:

SUPERFICIE CUBIERTA P. B: 35.44 m² SUPERFICIE CUBIERTA TOTAL: 71.10 m²
 SUPERFICIE EXTERIOR: 24.45 m² CAJONES DE ESTACIONAMIENTO: 0

Se extiende la presente Licencia de construcción para los fines y usos que en esta se señalan a los 22 días del mes de Mayo del año 2019

Autorizó

DIRECTOR GENERAL DE DESARROLLO URBANO
MEDIO AMBIENTE Y ECOLOGIA

ARQ. DANTE AHUIZOTL KOH ROMERO



OTHÓN P. BLANCO
 H. AYUNTAMIENTO 2018-2021
 DIRECCION GENERAL DE
 DESARROLLO URBANO,
 MEDIO AMBIENTE Y ECOLOGIA

De acuerdo a la Fracción III del Artículo 33 de la Ley de Transparencia y acceso a la Información Publica del Estado de Quintana Roo, le informamos que los datos personales proporcionados formaran parte de un sistema de datos personales y correspondientes expediente, el cual quedara bajo resguardo de esta Dirección; dichos datos serán utilizados para los fines por los que fueron recabados.



MUNICIPIO OTHON P. BLANCO
ESTADO DE QUINTANA ROO

H. AYUNTAMIENTO MUNICIPAL DE OTHON P. BLANCO
DIRECCION GENERAL DE DESARROLLO URBANO
MEDIO AMBIENTE Y ECOLOGIA

Con fundamento en el Artículo 118. del Reglamento de Desarrollo Urbano y Seguridad Estructural para el Municipio de Othon P. Blanco, la Dirección General de Desarrollo Urbano, Medio Ambiente y Ecología, autoriza la presente:

Municipio de todos
OTHON P. BLANCO
AYUNTAMIENTO 2018 2021
REGULARIZACIÓN

LICENCIA DE CONSTRUCCION.

DATOS DE LA CONSTRUCCION:

Tipo : REGULARIZACION
uso: HABITACIONAL
Proyecto: CASA HABITACION
Descripción: ES UNA CONSTRUCCION DE LAVADERO DE ROPA, AMPLIACION DE SALA Y COCHERA

VIGENCIA:

No LICENCIA: 000214
Fecha de iniciación: 20-MAY-2019
Fecha terminación: 20-NOV-2019
Período de obra: 180 días meses. 6

Ubicación:
CALLE ISLA CAYMAN **349** **000016** **7** **FRACC. CARIBE** **CHETUMAL**
CALLE No. Lte Mza COL: CD

SUPERFICIE DE CONSTRUCCION:

SUPERFICIES EXISTENTES:		SUPERFICIES A: CONSTRUIR: X		DEMOLER :	
Superficie total del predio:	<u>160.00</u> m ²	Superficie por nivel:			
		P.B:	<u>45.50</u> m ²	P.A:	<u> </u> m ²
Superficie const. P.B:	<u>37.36</u> m ²	Superficie por tipo de obra:			
		Regularización:	<u>45.50</u> m ²	Nueva. P.A:	<u> </u> m ²
Superficie const. P.A:	<u> </u> m ²	Antigua P.B:	<u> </u> m ²	Renov:	<u> </u> m ²
		Interes Social:	<u>37.36</u> m ²		
Superficie cubierta:	<u>37.36</u> m ²	Superficie Total en trámite:		<u>45.50</u>	m ²

RESUMEN DE AREAS:


SUPERFICIE CUBIERTA P. B:	<u>37.36</u> m ²	SUPERFICIE CUBIERTA TOTAL:	<u>82.86</u> m ²
SUPERFICIE EXTERIOR:	<u>122.64</u> m ²	CAJONES DE ESTACIONAMIENTO:	<u>2</u>

Se extiende la presente Licencia de construcción para los fines y usos que en esta se señalan a los 20 días del mes de Mayo del año 201 9

Autorizó

DIRECTOR GENERAL DE DESARROLLO URBANO, MEDIO AMBIENTE Y ECOLOGIA

ARQ. DANTE AHUIZOTL KOH ROMERO



De acuerdo a la Fracción III del Artículo 33 de la Ley de Transparencia y acceso a la Información Pública del Estado de Quintana Roo, le informamos que los datos personales proporcionados formaran parte de un sistema de datos personales y correspondientes expediente, el cual quedara bajo resguardo de esta Dirección; dichos datos serán utilizados para los fines por los que fueron recabados.



H. AYUNTAMIENTO MUNICIPAL DE OTHON P. BLANCO
DIRECCION GENERAL DE DESARROLLO URBANO
MEDIO AMBIENTE Y ECOLOGIA

MUNICIPIO OTHON P. BLANCO
 ESTADO DE QUINTANA ROO

Con fundamento en el Artículo 118, del Reglamento de Desarrollo Urbano y Seguridad Estructural para el Municipio de Othón P. Blanco, la Dirección General de Desarrollo Urbano, Medio Ambiente y Ecología, autoriza la presente:

LICENCIA DE CONSTRUCCION.

DATOS DE LA CONSTRUCCION:

VIGENCIA:

Tipo : NUEVA
 uso: HABITACIONAL PLURIFAMILAR
 Proyecto: AMPLIACION DE 3 CUARTOS
 Descripción: CUARTOS CON COCINETA
 Ubicación:
 SARDINA S/N 36 22 POBLADO MAHAHUAL
 CALLE No. Lte. Mza. Col. CD

No LICENCIA: 000213
 Fecha de iniciación: 21-MAYO-2019
 Fecha terminación: 21-NOV-2019
 Periodo de obra: 180 días meses. 6

SUPERFICIE DE CONSTRUCCION:

SUPERFICIES EXISTENTES:

Superficie total del predio: 198.79 m²
 Superficie const. P.B: 30.00 m²
 Superficie const. P.A: 0.00 m²
 Superficie cubierta: 30.00 m²

SUPERFICIES A CONSTRUIR :

Superficie por nivel:
 P.B: 75.36 m² P.A: 44.00 m²
 Superficie por tipo de obra:
 Nueva: 0.00 m² Reg: 0.00 m²
 Amp.: 119.36 m² Renov: 0.00 m²
 Demolicion: 0.00 m²
 Superficie Total en trámite: 119.36 m²


RESUMEN DE AREAS:

SUPERFICIE CUBIERTA P. B: 105.36 m² SUPERFICIE CUBIERTA TOTAL: 149.36 m²
 SUPERFICIE EXTERIOR: 93.43 m² CAJONES DE ESTACIONAMIENTO: 4

Se extiende la presente Licencia de construcción para los fines y usos que en esta se señalan a los 21 días del mes de MAYO del año 2019

Autorizó
 DIRECTOR GENERAL DE DESARROLLO URBANO
 MEDIO AMBIENTE Y ECOLOGIA

ARQ. DANTE AHUIZOTL KOH ROMERO



De acuerdo a la Fracción III del Artículo 33 de la Ley de Transparencia y acceso a la Información Publica del Estado de Quintana Roo, le informamos que los datos personales proporcionados formaran parte de un sistema de datos personales y correspondientes expediente, el cual quedara bajo resguardo de esta Dirección; dichos datos serán utilizados para los fines por los que fueron recabados.



Municipio de todos

OTHÓN P. BLANCO

ESTADO DE QUINTANA ROO

AMPLIACION
DIRECCION GENERAL DE DESARROLLO URBANO,
MEDIO AMBIENTE Y ECOLOGIA



MUNICIPIO OTHÓN P. BLANCO
ESTADO DE QUINTANA ROO

H. AYUNTAMIENTO MUNICIPAL DE OTHON P. BLANCO
DIRECCION GENERAL DE DESARROLLO URBANO
MEDIO AMBIENTE Y ECOLOGIA

Con fundamento en el Artículo 118, del Reglamento de Desarrollo Urbano y Seguridad Estructural para el Municipio de Othón P. Blanco, la Dirección General de Desarrollo Urbano, Medio Ambiente y Ecología, autoriza la presente:

LICENCIA DE CONSTRUCCION.

DATOS DE LA CONSTRUCCION:

Tipo : Ampliación
uso: Casa Habitación
Proyecto: Arquitectónico
Descripción: Muro de Block y Losa de Concreto
Ubicación:

VIGENCIA:

No LICENCIA: 000212
Fecha de iniciación: 21-Mayo-2019
Fecha terminación: 21-NOV-2019
Período de obra: 180 días meses. 6

La Troje 236 001 071 La Herradura III Chetumal
Calle No. Lte. Mza. Col. CD

SUPERFICIE DE CONSTRUCCION:

SUPERFICIES EXISTENTES:

Superficie total del predio: 261.91 m²
Superficie const. P.B: 54.94 m²
Superficie const. P.A: m²
Superficie cubierta: m²

SUPERFICIES A CONSTRUIR :

Superficie por nivel:
P.B: m² P.A: 80.00 m²
Superficie por tipo de obra:
Nueva: 0.00 m² Reg: 0.00 m²
Amp.: m² Renov: 0.00 m²
Demolicion: m²
Superficie Total en trámite: 80.00 m²

RESUMEN DE AREAS:

SUPERFICIE CUBIERTA P. B: 54.94 m² SUPERFICIE CUBIERTA TOTAL: 134.94 m²
SUPERFICIE EXTERIOR: 206.97 m² CAJONES DE ESTACIONAMIENTO: 2

Se extiende la presente Licencia de construcción para los fines y usos que en esta se señalan a los 21 días del mes de Mayo del año 2019

Autorizó

DIRECTOR GENERAL DE DESARROLLO URBANO
MEDIO AMBIENTE Y ECOLOGIA

ARQ. DANTE AHUIZOTL KOH ROMERO.



OTHÓN P. BLANCO
H. AYUNTAMIENTO 2018 2021
DIRECCION GENERAL DE
DESARROLLO URBANO,
MEDIO AMBIENTE Y ECOLOGIA

De acuerdo a la Fracción III del Artículo 33 de la Ley de Transparencia y acceso a la Información Pública del Estado de Quintana Roo, le informamos que los datos personales proporcionados formaran parte de un sistema de datos personales y correspondientes expediente, el cual quedara bajo resguardo de esta Dirección; dichos datos serán utilizados para los fines por los que fueron recabados.



MUNICIPIO OTHON P. BLANCO
ESTADO DE QUINTANA ROO

H. AYUNTAMIENTO MUNICIPAL DE OTHON P. BLANCO

DIRECCION GENERAL DE DESARROLLO URBANO

MEDIO AMBIENTE Y ECOLOGIA

Con fundamento en el Artículo 118, del Reglamento de Desarrollo Urbano y Seguridad Estructural para el Municipio de Othón P. Blanco, la Dirección General de Desarrollo Urbano, Medio Ambiente y Ecología, autoriza la presente:

LICENCIA DE CONSTRUCCION.

DATOS DE LA CONSTRUCCION:

VIGENCIA:

Tipo : Demolicion/Ampliacion
 uso: Talleres Deportivos y Artisticos
 Proyecto: Talleres Deportivos y Artisticos
 Descripción: Concreto Ref, Castillos, Muro Block
 Ubicación:

No LICENCIA: 000211
 Fecha de iniciación: 23-Mayo-2019
 Fecha terminación: 23-NOV-2019
 Periodo de obra: 180 días meses. 6

Carmen Ochoa de Merino 169 000024 0008 Centro Chetumal Q. Roo
 CALLE No. Lte. Mza. Col. CD

SUPERFICIE DE CONSTRUCCION:

SUPERFICIES EXISTENTES:

Superficie total del predio: 199.39 m²
 Superficie const. P.B: 0.00 m²
 Superficie const. P.A: _____ m²
 Superficie cubierta: 0.00 m²

SUPERFICIES A CONSTRUIR :

Superficie por nivel:
 P.B: 114.54 m² P.Niv: 101.91 m²
 Superficie por tipo de obra: S. Niv.: _____ m²
 Nueva: 0.00 m² Reg: 0.00 m²
 Amp.: 216.45 m² Renov: 0.00 m²
 Demolicion: 96.03 m²
 Superficie Total en trámite: 216.45 m²

RESUMEN DE AREAS:

SUPERFICIE CUBIERTA P. B: 0.00 m² SUPERFICIE CUBIERTA TOTAL: 0.00 m²
 SUPERFICIE EXTERIOR: 0.00 m² CAJONES DE ESTACIONAMIENTO: 1

Se extiende la presente Licertcia de construcción para los fines y usos que en esta se señalan a los 23 días del mes de Mayo del año 2019

Autorizó

**DIRECTOR GENERAL DE DESARROLLO URBANO
MEDIO AMBIENTE Y ECOLOGIA**

ARQ. DANTE AHUIZOTL KOH ROMERO



OTHÓN P. BLANCO
 H. AYUNTAMIENTO 2016 2021
 DIRECCION GENERAL DE
 DESARROLLO URBANO,
 MEDIO AMBIENTE Y ECOLOGIA

De acuerdo a la Fracción III del Artículo 33 de la Ley de Transparencia y acceso a la Información Pública del Estado de Quintana Roo, le informamos que los datos personales proporcionados formaran parte de un sistema de datos personales y correspondientes expediente, el cual quedara bajo resguardo de esta Dirección; dichos datos serán utilizados para los fines por los que fueron recabados.



MUNICIPIO OTHON P. BLANCO
ESTADO DE QUINTANA ROO

H. AYUNTAMIENTO MUNICIPAL DE OTHON P. BLANCO
DIRECCION GENERAL DE DESARROLLO URBANO
MEDIO AMBIENTE Y ECOLOGIA

Con fundamento en el Artículo 118, del Reglamento de Desarrollo Urbano y Seguridad Estructural para el Municipio de Othón P. Blanco, la Dirección General de Desarrollo Urbano Medio Ambiente y Ecología, autoriza la presente:

opb

Municipio de todos
OTHÓN P. BLANCO
H. AYUNTAMIENTO 2018-2021

AMPLIACION

LICENCIA DE CONSTRUCCION.

DATOS DE LA CONSTRUCCION:

VIGENCIA:

Tipo : AMPLIACION
uso: HABITACIONAL
Proyecto: CASA HABITACION
Descripción: COCINA, COMEDOR, SALA Y BAÑOS
Ubicación:

No LICENCIA: 000210
Fecha de iniciación: 20-Mayo-2019
Fecha terminación: 20-NOV-2019
Período de obra: 180 días meses. 6

AV. BELICE 162-A 23 1 CENTRO CHETUMAL
CALLE Lte. Mza. Col. CD

SUPERFICIE DE CONSTRUCCION:

SUPERFICIES EXISTENTES:

Superficie total del predio: 176.09 m²
Superficie const. P.B: 87.81 m²
Superficie const. P.A: m²
Superficie cubierta: m²

SUPERFICIES A CONSTRUIR :

Superficie por nivel:
P.B: 32.00 m² P.A: 40.86 m²
Superficie por tipo de obra:
Nueva: m² Reg: 0.00 m²
Amp.: 72.86 m² Renov: 0.00 m²
Demolicion: 0.00 m²
Superficie Total en trámite: 72.86 m²

RESUMEN DE AREAS:

SUPERFICIE CUBIERTA P. B: 119.11 m² SUPERFICIE CUBIERTA TOTAL: 159.97 m²
SUPERFICIE EXTERIOR: 56.99 m² CAJONES DE ESTACIONAMIENTO: 1

Se extiende la presente Licencia de construcción para los fines y usos que en esta se señalan a los 70 días del mes de mayo del año 2019

Autorizó

DIRECTOR GENERAL DE DESARROLLO URBANO
MEDIO AMBIENTE Y ECOLOGIA

ARQ. DANTE AHUIZOTL KOH ROMERO

OTHÓN P. BLANCO
H. AYUNTAMIENTO 2018-2021
DIRECCION GENERAL DE
DESARROLLO URBANO,
MEDIO AMBIENTE Y ECOLOGIA

De acuerdo a la Fracción III del Artículo 33 de la Ley de Transparencia y acceso a la Información Pública del Estado de Quintana Roo, le informamos que los datos personales proporcionados formaran parte de un sistema de datos personales y correspondientes expediente, el cual quedara bajo resguardo de esta Dirección; dichos datos serán utilizados para los fines por los que fueron recabados.



MUNICIPIO OTHON P. BLANCO
ESTADO DE QUINTANA ROO

H. AYUNTAMIENTO MUNICIPAL DE OTHON P. BLANCO
DIRECCION GENERAL DE DESARROLLO URBANO
MEDIO AMBIENTE Y ECOLOGIA



Con fundamento en el Artículo 118, del Reglamento de Desarrollo Urbano y Seguridad Estructural para el Municipio de Othón P. Blanco, la Dirección General de Desarrollo Urbano Medio Ambiente y Ecología, autoriza la presente:

LICENCIA DE CONSTRUCCION.

DATOS DE LA CONSTRUCCION:

VIGENCIA:

Tipo : NUEVA
uso: Densidad Media Unifamiliar HM
Proyecto: CASA HABITACION
Descripción: casa hab./ BAÑO,COCINA,COMEDOR,SALA,REC
Ubicación:

No LICENCIA: 000209
Fecha de iniciación: 20-Mayo-2019
Fecha terminación: 20-NOV-2019
Período de obra: 180 días meses. 6

CALLE CHETUMAL. 1098 20 12 FRACC.NVO MAHAHUAL MAHAHUAL.Q.ROO
CALLE Lte. Mza. Col. CD

SUPERFICIE DE CONSTRUCCION:

SUPERFICIES EXISTENTES:

SUPERFICIES A CONSTRUIR :

Superficie total del predio: _____ m²
Superficie const. P.B: _____ m²
Superficie const. P.A: _____ m²
Superficie cubierta: _____ m²

Superficie por nivel:
P.B: 76.00 m² P.A. _____ m²
Superficie por tipo de obra:
Nueva: 76.00 m² Reg: _____ m²
Amp.: _____ m² Renov: _____ m²
Demolicion: _____ m²
Superficie Total en trámite: 76.00 m²


SUPERFICIE CUBIERTA P. B: 76.00 m² SUPERFICIE CUBIERTA TOTAL: 76.00 m²
SUPERFICIE EXTERIOR: 224.00 m² CAJONES DE ESTACIONAMIENTO: 2

Se extiende la presente Licencia de construcción para los fines y usos que en esta se señalan a los 20 días del mes de Mayo del año 2019

Autorizó


DIRECTOR GENERAL DE DESARROLLO URBANO
MEDIO AMBIENTE Y ECOLOGIA

ARQ. DANTE AHUIZOTL KOH ROMERO



OTHÓN P. BLANCO
H. AYUNTAMIENTO 2018 2021
DIRECCION GENERAL DE
DESARROLLO URBANO,
MEDIO AMBIENTE Y ECOLOGIA

De acuerdo a la Fracción III del Artículo 33 de la Ley de Transparencia y acceso a la Información Pública del Estado de Quintana Roo, le informamos que los datos personales proporcionados formaran parte de un sistema de datos personales y correspondientes expediente, el cual quedara bajo resguardo de esta Dirección; dichos datos serán utilizados para los fines por los que fueron recabados.



MUNICIPIO OTHÓN P. BLANCO
ESTADO DE QUINTANA ROO

H. AYUNTAMIENTO MUNICIPAL DE OTHON P. BLANCO
DIRECCION GENERAL DE DESARROLLO URBANO
MEDIO AMBIENTE Y ECOLOGIA



Municipio de todos

OTHÓN P. BLANCO
AYUNTAMIENTO 2018-2021

Con fundamento en el Artículo 118, del Reglamento de Desarrollo Urbano y Seguridad Estructural para el Municipio de Othón P. Blanco, la Dirección General de Desarrollo Urbano, Medio Ambiente y Ecología, autoriza la presente:

LICENCIA DE CONSTRUCCION.

DATOS DE LA CONSTRUCCION:

VIGENCIA:

Tipo : AMPLIACION
uso: CASA-HABITACIÓN
Proyecto: CASA-HABITACIÓN
Descripción: LOSA DE CONCRETO ARMADO, MUROS CARGADORES CIMENTACION DE MAMPOSTERIA.
Ubicación:
CALLE VALERIANO CORDOVA S/N 02 07 FORJADORES CHETUMAL
CALLE No. Lte. Mza. Col. CD

No LICENCIA: 000208
Fecha de iniciación: 20-Mayo-2019
Fecha terminación: 20-Nov-2019
Período de obra: 130 días meses. 6

SUPERFICIE DE CONSTRUCCION:

SUPERFICIES EXISTENTES:

SUPERFICIAS A CONSTRUIR :

Superficie total del predio: 112.00 m²
Superficie const. P.B: 65.00 m²
Superficie const. P.A: m²
Superficie cubierta: 65.00 m²

Superficie por nivel:
P.B: 20.90 m² P.A: 16.80 m²
Superficie por tipo de obra:
Nueva: m² Reg: m²
Amp.: 37.70 m² Renov: 0.00 m²
Demolicion: 0.00 m²
Superficie Total en trámite: 37.70 m²


RESUMEN DE AREAS:

SUPERFICIE CUBIERTA P. B: 85.90 m² SUPERFICIE CUBIERTA TOTAL: 102.70 m²
SUPERFICIE EXTERIOR: 26.10 m² CAJONES DE ESTACIONAMIENTO: 1

Se extiende la presente Licencia de construcción para los fines y usos que en esta se señalan a los 30 días del mes de Mayo del año 2019

Autorizó

DIRECTOR GENERAL DE DESARROLLO URBANO
MEDIO AMBIENTE Y ECOLOGIA


ARQ. DANTE AHUIZOTL KOH ROMERO

De acuerdo a la Fracción III del Artículo 33 de la Ley de Transparencia y Acceso a la Información Pública del Estado de Quintana Roo, le informamos que los datos personales proporcionados formaran parte de un sistema de datos personales y correspondientes expediente, el cual quedara bajo resguardo de esta Dirección; dichos datos serán utilizados para los fines por los que fueron recabados.



MUNICIPIO OTHON P. BLANCO
ESTADO DE QUINTANA ROO

H. AYUNTAMIENTO MUNICIPAL DE OTHON P. BLANCO
DIRECCION GENERAL DE DESARROLLO URBANO
MEDIO AMBIENTE Y ECOLOGIA

Con fundamento en el Artículo 118, del Reglamento de Desarrollo Urbano y Seguridad Estructural para el Municipio de Othón P. Blanco, la Dirección General de Desarrollo Urbano, Medio Ambiente y Ecología, autoriza la presente



OTHON P. BLANCO
H. AYUNTAMIENTO 2018-2021



LICENCIA DE CONSTRUCCION.

DATOS DE LA CONSTRUCCION:

VIGENCIA:

Tipo : AMPLIACIÓN-REGULARIZACIÓN

No LICENCIA: 000287

uso: HABITACIONAL

Fecha de iniciación: 21 - Mayo - 2019

Proyecto: CASA-HABITACIÓN

Fecha terminación: 21 - Nov - 2019

Descripción: CASA DE 2 NIVELES, EN LA PLANTA BAJA CUENTA CON 1 BAÑO, COCINA, COMEDOR, SALA, COCHERA Y CUBO DE ESCALERAS Y EN LA PLANTA SUPERIOR 3 CUARTOS Y 1 BAÑO.

Período de obra: 180 días meses. 6

Ubicación:
CALLE ALFREDO V. BONFIL No. 671 19 221 SOLIDARIDAD CHETUMAL
CALLE No. Lte. Mza. Col. CD

SUPERFICIE DE CONSTRUCCION:

SUPERFICIES EXISTENTES:

Superficie total del predio: 160.00 m²
Superficie const. P.B: 111.65 m²
Superficie const. P.A: 0.00 m²
Superficie cubierta: 111.65 m²

SUPERFICIES A CONSTRUIR :

Superficie por nivel:
P.B: 0.00 m² P.A: 81.70 m²
Superficie por tipo de obra:
Nueva: 0.00 m² Reg: 77.95 m²
Amp.: 81.70 m² Renov: 0.00 m²
Demolicion: 0.00 m²
Superficie Total en trámite: 159.65 m²

RESUMEN DE AREAS:

SUPERFICIE CUBIERTA P. B: 111.65 m² SUPERFICIE CUBIERTA TOTAL: 193.35 m²
SUPERFICIE EXTERIOR: 48.35 m² CAJONES DE ESTACIONAMIENTO: 1

Se extiende la presente Licencia de construcción para los fines y usos que en esta se señalan a los 21 días del mes de Mayo del año 201 9

Autorizó


DIRECTOR GENERAL DE DESARROLLO URBANO
MEDIO AMBIENTE Y ECOLOGIA

ARQ. DANTE AHUIZOTL KOH ROMERO



OTHON P. BLANCO
H. AYUNTAMIENTO 2018-2021
DIRECCION GENERAL DE
DESARROLLO URBANO
MEDIO AMBIENTE Y ECOLOGIA

De acuerdo a la Fracción III del Artículo 33 de la Ley de Transparencia y acceso a la Información Pública del Estado de Quintana Roo de Informar que los datos personales proporcionados formaran parte de un sistema de datos personales y correspondientes expediente, el cual quedara bajo resguardo de esta Dirección, dichos datos serán utilizados para los fines por los que fueron recabados.



MUNICIPIO OTHON P. BLANCO
ESTADO DE QUINTANA ROO

H. AYUNTAMIENTO MUNICIPAL DE OTHON P. BLANCO
DIRECCION GENERAL DE DESARROLLO URBANO
MEDIO AMBIENTE Y ECOLOGIA

Con fundamento en el Artículo 118, del Reglamento de Desarrollo Urbano y Seguridad Estructural para el Municipio de Othón P. Blanco, la Dirección General de Desarrollo Urbano, Medio Ambiente y Ecología, autoriza la presente:

LICENCIA DE CONSTRUCCION.

DATOS DE LA CONSTRUCCION:

Tipo : Nueva
 uso: Habitacional Densida Media
 Proyecto: Casa Habitacion
 Descripción: Concreto Ref, Castillos, Muro Block
 Ubicación: Salvador Alvarado 440 00022
 CALLE No. Lte.

VIGENCIA:

No LICENCIA: 000206
 Fecha de iniciación: 20-Mayo-2019
 Fecha terminación: 20-NOV-2019
 Período de obra: 130 días meses: 6

0001 Adolfo Lopez Mateos Chetumal Q. Roo
 Mza. Col. CD

SUPERFICIE DE CONSTRUCCION:

SUPERFICIES EXISTENTES:

Superficie total del predio: 360.00 m²
 Superficie const. P.B: 0.00 m²
 Superficie const. P.A: _____ m²
 Superficie cubierta: 0.00 m²

SUPERFICIES A CONSTRUIR :

Superficie por nivel:
 P.B: 79.80 m² P.Niv: 0.00 m²
 Superficie por tipo de obra: S. Niv.: _____ m²
 Nueva: 79.80 m² Reg: 0.00 m²
 Amp.: 0.00 m² Renov: 0.00 m²
 Demolicion: 0.00 m²
 Superficie Total en trámite: 79.80 m²

RESUMEN DE AREAS:

SUPERFICIE CUBIERTA P. B: 0.00 m² SUPERFICIE CUBIERTA TOTAL: 0.00 m²
 SUPERFICIE EXTERIOR: 280.20 m² CAJONES DE ESTACIONAMIENTO: 1

Se extiende la presente Licencia de construcción para los fines y usos que en esta se señalan a los 70 días del mes de Mayo del año 201 9

Autorizó

DIRECTOR GENERAL DE DESARROLLO URBANO
MEDIO AMBIENTE Y ECOLOGIA

ARQ. DANTE AHUIZOTL KOH ROMERO

OTHÓN P. BLANCO
MAYO 2021
DIRECCION GENERAL DE
DESARROLLO URBANO,
MEDIO AMBIENTE Y ECOLOGIA

De acuerdo a la Fracción III del Artículo 33 de la Ley de Transparencia y acceso a la Información Pública del Estado de Quintana Roo, le informamos que los datos personales proporcionados formaran parte de un sistema de datos personales y correspondientes expediente, el cual quedara bajo resguardo de esta Dirección; dichos datos serán utilizados para los fines por los que fueron recabados.



MUNICIPIO OTHON P. BLANCO

H. AYUNTAMIENTO MUNICIPAL DE OTHON P. BLANCO
DIRECCION GENERAL DE DESARROLLO URBANO,
MEDIO AMBIENTE Y ECOLOGÍA

Con fundamento en el Artículo 118. del Reglamento de Desarrollo Urbano y Seguridad Estructural para el Municipio de Othón P. Blanco, la Dirección General de Desarrollo Urbano Medio Ambiente y Ecología, autoriza la presente:

LICENCIA DE CONSTRUCCION.

DATOS DE LA CONSTRUCCION:

Tipo : Renovación
uso: Condominio
Proyecto: Arquitectónico
Descripción: Muro de Block y Losa de Concreto
Ubicación:

VIGENCIA:

No LICENCIA: 0000205
Fecha de iniciación: 21/06/2019
Fecha terminación: 21/06/2020
Período de obra: 365 días meses. 12

Av. Caracol Sin Número 04 y 21 025 Mahahual Q. ROO.
Lote Manzana Poblado

SUPERFICIE DE CONSTRUCCION:

SUPERFICIES EXISTENTES:

Superficie total del predio: 600.00 m²
Superficie const. P.B: 258.00 m²
Superficie const. P.A: 0.00 m²
Superficie cubierta: 258.00 m²

SUPERFICIES A CONSTRUIR :

Superficie por nivel:
P.B: 397.00 m² P.A: 1236.00 m²
Superficie por tipo de obra:
Nueva: 1633.00 m² Reg: m²
Amp.: 0.00 m² Renov: 0.00 m²
Demolicion: 258.00 m²
Superficie Total en trámite: 1633.00 m²


RESUMEN DE AREAS:

SUPERFICIE CUBIERTA P. B: 258.00 m²
SUPERFICIE EXTERIOR: 342.00 m²


SUPERFICIE CUBIERTA TOTAL: 1633.00 m²
CAJONES DE ESTACIONAMIENTO: 14

Se extiende la presente Licencia de construcción para los fines y usos que en esta se señalan a los 21 días del mes de Julio del año 201 9

Autorizó
ING. CAROLINA SALDAÑA HERNÁNDEZ
DIRECTORA GENERAL DE DESARROLLO URBANO
MEDIO AMBIENTE Y ECOLOGÍA




De acuerdo a la Fracción III del Artículo 33 de la Ley de Transparencia y acceso a la Información Pública del Estado de Quintana Roo, le informamos que los datos personales proporcionados formaran parte de un sistema de datos personales y correspondientes expediente, el cual quedara bajo resguardo de esta Dirección; dichos datos serán utilizados para los fines por los que fueron recabados.



MUNICIPIO OTHON P. BLANCO
ESTADO DE QUINTANA ROO

H. AYUNTAMIENTO MUNICIPAL DE OTHON P. BLANCO
DIRECCION GENERAL DE DESARROLLO URBANO,
MEDIO AMBIENTE Y ECOLOGIA

Con fundamento en el Artículo 118, del Reglamento de Desarrollo Urbano y Seguridad Estructural para el Municipio de Othón P. Blanco, la Dirección General de Desarrollo Urbano, Medio Ambiente y Ecología, autoriza la presente:



Municipio de todos



OTHÓN P. BLANCO

M. AYUNTAMIENTO 2018 2021

LICENCIA DE CONSTRUCCION.

DATOS DE LA CONSTRUCCION:

Tipo : REGULARIZACIÓN
uso: HABITACIONAL
Proyecto: HABITACIONAL
Descripción: REGULARIZACIÓN DE CASA HABITACIÓN
CONSTITUIDA POR COCHERA, BODEGA,
ESCALERA Y PASILLOS.

VIGENCIA:

No LICENCIA: 000204
Fecha de iniciación: 17-Mayo-2019
Fecha terminación: 17-Nov-2019
Período de obra: 180 días meses. 6

Ubicación:
AV. ANTONIO HANDALL MARZUCA 970 21 236 SIAN KA'AN II CHETUMAL
CALLE No. Lte. Mza. Col. CD

SUPERFICIE DE CONSTRUCCION:

SUPERFICIES EXISTENTES:

Superficie total del predio: 144.00 m²
Superficie const. P.B: 136.43 m²
Superficie const. P.A: 0.00 m²
Superficie cubierta: 136.43 m²

SUPERFICIES A CONSTRUIR :

Superficie por nivel:
P.B: 0.00 m² P.A: 0.00 m²
Superficie por tipo de obra:
Nueva: 0.00 m² Reg: 81.49 m²
Amp.: 0.00 m² Renov: 0.00 m²
Demolicion: 0.00 m²
Superficie Total en trámite: 81.49 m²

RESUMEN DE AREAS:

SUPERFICIE CUBIERTA P. B: 136.43 m² SUPERFICIE CUBIERTA TOTAL: 136.43 m²
SUPERFICIE EXTERIOR: 7.57 m² CAJONES DE ESTACIONAMIENTO: 1

Se extiende la presente Licencia de construcción para los fines y usos que en esta se señalan a los 17 días del mes de Mayo del año 201 9

Autorizó

DIRECTOR GENERAL DE DESARROLLO URBANO
MEDIO AMBIENTE Y ECOLOGIA

ARQ. DANTE AHUIZOTL KOH ROMERO



OTHÓN P. BLANCO
M. AYUNTAMIENTO 2018 2021
DIRECCION GENERAL DE
DESARROLLO URBANO
MEDIO AMBIENTE Y ECOLOGIA

De acuerdo a la Fracción III del Artículo 33 de la Ley de Transparencia y acceso a la Información Pública del Estado de Quintana Roo, le informamos que los datos personales proporcionados formaran parte de un sistema de datos personales y correspondientes expediente, el cual quedara bajo resguardo de esta Dirección; dichos datos serán utilizados para los fines por los que fueron recabados.



MUNICIPIO OTHON P. BLANCO
ESTADO DE QUINTANA ROO

H. AYUNTAMIENTO MUNICIPAL DE OTHON P. BLANCO
DIRECCION GENERAL DE DESARROLLO URBANO
MEDIO AMBIENTE Y ECOLOGIA



Municipio de todos
OTHÓN P. BLANCO
H. AYUNTAMIENTO 2018-2021

Con fundamento en el Artículo 118, del Reglamento de Desarrollo Urbano y Seguridad Estructural para el Municipio de Othón P. Blanco, la Dirección General de Desarrollo Urbano, Medio Ambiente y Ecología, autoriza la presente:

LICENCIA DE CONSTRUCCION.

DATOS DE LA CONSTRUCCION:

Tipo : NUEVA
uso: COMERCIAL
Proyecto: TIENDA AUTOSERVICIO

VIGENCIA:

No LICENCIA: 000203
Fecha de iniciación: 15-MAYO-2019
Fecha terminación: 15-NOV-2019

Descripción: CUBIERTA DE LOSA DE CERO, MUROS DE BLOCK, APLANADOS COMUN, Y CADENAS Y CASTILLOS ARMADOS

Periodo de obra: 6 meses.

Ubicación:

AVENIDA UNIVERSIDAD 571 3 14 5 DE ABRIL CHETUMAL
CALLE No. Lte Mza COL: CD

SUPERFICIE DE CONSTRUCCION:

SUPERFICIES EXISTENTES:

Superficie total del predio: 500.00 m²
Superficie const. P.B: 0.00 m²
Superficie const. P.A: 0.00 m²
Superficie cubierta: 0.00 m²

SUPERFICIES A CONSTRUIR :

Superficie por nivel:
P.B: 198.00 m² P.A: 0.00 m²
Superficie por tipo de obra:
Nueva: 198.00 m² Reg: 0.00 m²
Amp.: 0.00 m² Renov: 0.00 m²
Demolicion: 221.13 m²
Superficie Total en trámite: 198.00 m²


RESUMEN DE AREAS:

SUPERFICIE CUBIERTA P. B: 198.00 m² SUPERFICIE CUBIERTA TOTAL: 198.00 m²
SUPERFICIE EXTERIOR: 302.00 m² CAJONES DE ESTACIONAMIENTO: 5

Se extiende la presente Licencia de construcción para los fines y usos que en esta se señalan a los 15 días del mes de Mayo del año 2019

Autorizó

Dirección General de Desarrollo Urbano
Medio Ambiente y Ecología



OTHÓN P. BLANCO
H. AYUNTAMIENTO 2018-2021
DIRECCIÓN GENERAL DE
DESARROLLO URBANO,
MEDIO AMBIENTE Y ECOLOGÍA

ARQ. DANTE AHUIZOTL KOH ROMERO

De acuerdo a la Fracción III del Artículo 33 de la Ley de Transparencia y acceso a la Información Pública del Estado de Quintana Roo, le informamos que los datos personales proporcionados formaran parte de un sistema de datos personales y correspondientes expediente, el cual quedara bajo resguardo de esta Dirección; dichos datos serán utilizados para los fines por los que fueron recabados.



Municipio de todos

OTHÓN P. BLANCO
M. AYUNTAMIENTO 2018-2021



MUNICIPIO OTHON P. BLANCO
ESTADO DE QUINTANA ROO

H. AYUNTAMIENTO MUNICIPAL DE OTHON P. BLANCO
DIRECCION GENERAL DE DESARROLLO URBANO
MEDIO AMBIENTE Y ECOLOGIA

AMPLIACION
DIRECCION GENERAL DE DESARROLLO URBANO.
MEDIO AMBIENTE Y ECOLOGIA

Con fundamento en el Artículo 118, del Reglamento de Desarrollo Urbano y Seguridad Estructural para el Municipio de Othón P. Blanco, la Dirección General de Desarrollo Urbano, Medio Ambiente y Ecología, autoriza la presente:

LICENCIA DE CONSTRUCCION.

DATOS DE LA CONSTRUCCION:

VIGENCIA:

Tipo : AMPLIACION
uso: HABITACIONAL
Proyecto: VIVIENDA MULTIFAMILIAR (DEPTOS.)
Descripción: AMPLIACION DE VIVIENDA
Ubicación:

No LICENCIA: 000202
Fecha de iniciación: 17-Mayo-2019
Fecha terminación: 17-Nov-2019
Período de obra: 180 días meses. 6

TEC. DE TUXTLA GUTIERREZ S/N 15 691 17 DE OCTUBRE CHETUMAL
CALLE No. Lte. Mza. Col. CD

SUPERFICIE DE CONSTRUCCION:

SUPERFICIES EXISTENTES:

Superficie total del predio: 218.90 m²
Superficie const. P.B: 142.46 m²
Superficie const. P.A: 0.00 m²
Superficie cubierta: 142.46 m²

SUPERFICIES A CONSTRUIR :

Superficie por nivel:
P.B: 0.00 m² P.A: 143.33 m²
Superficie por tipo de obra:
Nueva: 0.00 m² Reg: 0.00 m²
Amp.: 143.33 m² Renov: 0.00 m²
Demolicion: 0.00 m²
Superficie Total en trámite: 143.33 m²

RESUMEN DE AREAS:

SUPERFICIE CUBIERTA P. B: 142.46 m² SUPERFICIE CUBIERTA TOTAL: 285.79 m²
SUPERFICIE EXTERIOR: 76.44 m² CAJONES DE ESTACIONAMIENTO: 2

Se extiende la presente Licencia de construcción para los fines y usos que en esta se señalan a los 17 días del mes de Mayo del año 2019

Autorizó

DIRECTOR GENERAL DE DESARROLLO URBANO
MEDIO AMBIENTE Y ECOLOGIA

ARQ. DANTE AHUIZOTL KOH ROMERO

OTHÓN P. BLANCO
M. AYUNTAMIENTO 2018-2021
DIRECCION GENERAL DE
MEDIO AMBIENTE Y ECOLOGIA

De acuerdo a la Fracción III del Artículo 33 de la Ley de Transparencia y acceso a la Información Pública del Estado de Quintana Roo, le informamos que los datos personales proporcionados formaran parte de un sistema de datos personales y correspondientes expediente, el cual quedara bajo resguardo de esta Dirección; dichos datos serán utilizados para los fines por los que fueron recabados.



Municipio de todos



MUNICIPIO OTHON P. BLANCO
ESTADO DE QUINTANA ROO

H. AYUNTAMIENTO MUNICIPAL DE OTHON P. BLANCO
DIRECCION GENERAL DE DESARROLLO URBANO
MEDIO AMBIENTE Y ECOLOGIA

Con fundamento en el Artículo 118, del Reglamento de Desarrollo Urbano y Seguridad Estructural para el Municipio de Othón P. Blanco, la Dirección General de Desarrollo Urbano, Medio Ambiente y Ecología, autoriza la presente:

LICENCIA DE CONSTRUCCION.

DATOS DE LA CONSTRUCCION:

Tipo : AMPLIACION
uso: COMERCIAL
Proyecto: ESTACIONAMIENTO Y PENSIONES DE AUTOMOVILES
Descripción: MUROS DE BLOCK HUECO, LOSA ARMADA CON VIGUETA Y BOVEDILLA
Ubicación:

VIGENCIA:

No LICENCIA: 000201
Fecha de iniciación: 17-Mayo-2014
Fecha terminación: 17-NOV-2019
Período de obra: 180 días meses. 6

AV. INSURGENTES 458 000005 11 20 DE NOVIEMBRE CHETUMAL
CALLE No. Lte Mza COL: CD

SUPERFICIE DE CONSTRUCCION:

SUPERFICIES EXISTENTES:
Superficie total del predio: 962.00 m²
Superficie const. P.B: 384.07 m²
Superficie const. P.A: m²
Superficie cubierta: 384.07 m²

SUPERFICIES A: CONSTRUIR X DEMOLER :
Superficie por nivel:
P.B: 96.61 m² P.A: m²
Superficie por tipo de obra:
Ampl. P.B: 96.61 m² Nueva P.A m²
Antigua P.B: m² Renov: m²
Interes Social: m²
Superficie Total en trámite: 96.61 m²

RESUMEN DE AREAS:

SUPERFICIE CUBIERTA P. B: 384.07 m² SUPERFICIE CUBIERTA TOTAL: 480.68 m²
SUPERFICIE EXTERIOR: 577.93 m² CAJONES DE ESTACIONAMIENTO: 2

Se extiende la presente Licencia de construcción para los fines y usos que en esta se señalan a los 17 días del mes de Mayo del año 201 4

Autorizó

DIRECTOR GENERAL DE DESARROLLO URBANO, MEDIO AMBIENTE Y ECOLOGÍA

OTHÓN P. BLANCO
AYUNTAMIENTO 2018 2021
DIRECCIÓN GENERAL DE
DESARROLLO URBANO,
MEDIO AMBIENTE Y ECOLOGÍA

ARQ. DANTE AHUIZOTL KOH ROMERO

De acuerdo a la Fracción III del Artículo 33 de la Ley de Transparencia y acceso a la Información Pública del Estado de Quintana Roo, le informamos que los datos personales proporcionados formaran parte de un sistema de datos personales y correspondientes expediente, el cual quedara bajo resguardo de esta Dirección; dichos datos serán utilizados para los fines por los que fueron recabados.



MUNICIPIO OTHÓN P. BLANCO
ESTADO DE QUINTANA ROO

H. AYUNTAMIENTO MUNICIPAL DE OTHON P. BLANCO
DIRECCION GENERAL DE DESARROLLO URBANO
MEDIO AMBIENTE Y ECOLOGIA



Municipio de todos
OTHÓN P. BLANCO
ESTADO DE QUINTANA ROO

Con fundamento en el Artículo 118, del Reglamento de Desarrollo Urbano y Seguridad Estructural para el Municipio de Othón P. Blanco, la Dirección General de Desarrollo Urbano, Medio Ambiente y Ecología, autoriza la presente:

OTHÓN P. BLANCO
ESTADO DE QUINTANA ROO
RENOVACIÓN

LICENCIA DE CONSTRUCCION.

DATOS DE LA CONSTRUCCION:

Tipo : NUEVA (RENOVACION)

uso: COMERCIAL

Proyecto: CASA HABITACION

Descripción: CUBIERTA DE LOSA DE CONCRETO, MUROS DE BLOCK, APLANADOS COMUN, Y CADENAS Y CASTILLOS ARMADOS

Ubicación:

AV. LUIS MANUEL SEVILLA 1005 23 136 FRACC AMERICAS CHETUMAL
CALLE No. Lte Mza COL: CD

VIGENCIA:

No LICENCIA: 000200

Fecha de iniciación: 13-Mayo-2019

Fecha terminación: 13-Nov-2019

Periodo de obra: 180 días meses. 6

SUPERFICIE DE CONSTRUCCION:

SUPERFICIES EXISTENTES:

Superficie total del predio: 153.60 m²

Superficie const. P.B: 0.00 m²

Superficie const. P.A: 0.00 m²

Superficie cubierta: 0.00 m²

SUPERFICIES A CONSTRUIR :

Superficie por nivel:

P.B: 100.05 m² P.A: 0.00 m²

Superficie por tipo de obra:

Nueva: 0.00 m² Reg: 0.00 m²

Amp.: m² Renov: 100.05 m²

Demolicion: 0.00 m²

Superficie Total en trámite: 100.05 m²

RESUMEN DE AREAS:

SUPERFICIE CUBIERTA P. B: 100.05 m²

SUPERFICIE EXTERIOR: 53.55 m²

SUPERFICIE CUBIERTA TOTAL: 100.05 m²

CAJONES DE ESTACIONAMIENTO: 3

Se extiende la presente Licencia de construcción para los fines y usos que en esta se señalan a los 13 días del mes de Mayo del año 2019

Autorizó

Dirección General de Desarrollo Urbano
Medio Ambiente y Ecología

ARQ. DANTE AHUIZOTL KOH ROMERO



OTHÓN P. BLANCO
AYUNTAMIENTO 1918 2011
DIRECCION GENERAL DE
DESARROLLO URBANO
MEDIO AMBIENTE Y ECOLOGIA

De acuerdo a la Fracción III del Artículo 33 de la Ley de Transparencia y acceso a la Información Pública del Estado de Quintana Roo, le informamos que los datos personales proporcionados formaran parte de un sistema de datos personales y correspondientes expediente, el cual quedara bajo resguardo de esta Dirección; dichos datos serán utilizados para los fines por los que fueron recabados.



MUNICIPIO OTHON P. BLANCO
ESTADO DE QUINTANA ROO

H. AYUNTAMIENTO MUNICIPAL DE OTHON P. BLANCO

DIRECCION GENERAL DE DESARROLLO URBANO de todos

MEDIO AMBIENTE Y ECOLOGIA

OTHÓN P. BLANCO

H. AYUNTAMIENTO 2018 2021

Con fundamento en el Artículo 118, del Reglamento de Desarrollo Urbano y Seguridad Estructural para el Municipio de Othón P. Blanco, la Dirección General de Desarrollo Urbano Medio Ambiente y Ecología, autoriza la presente.

REGULARIZACION

LICENCIA DE CONSTRUCCION.

DATOS DE LA CONSTRUCCION:

Tipo : AMPLIACION
 uso: Habitacional
 Proyecto: Arquitectónico
 Descripción: _____
 Ubicación: _____

VIGENCIA:

No LICENCIA: 000198
 Fecha de iniciación: 13-Mayo-2019
 Fecha terminación: 13-NOV-2019
 Período de obra: 180 días meses. 6

Jaiba	234	32	23	Sian Ka'an	Chetumal
Avenida	No.	Lote	Manzana	Colonia	Ciudad

SUPERFICIE DE CONSTRUCCION:

SUPERFICIES EXISTENTES:

Superficie total del predio: 154.80 m²
 Superficie const. P.B: 72.96 m²
 Superficie const. P.A: _____ m²
 Superficie cubierta: _____ m²

SUPERFICIES A CONSTRUIR :

Superficie por nivel:
 P.B: 0.00 m² P.A: 79.00 m²
 Superficie por tipo de obra:
 Nueva: 79.00 m² Reg: 0.00 m²
 Amp.: _____ m² Remod: 0.00 m²
 Demolicion: _____ m²
 Superficie Total en trámite: 79.00 m²

RESUMEN DE AREAS:

SUPERFICIE CUBIERTA P. B: 72.96 m² SUPERFICIE CUBIERTA TOTAL: 79.00 m²
 SUPERFICIE EXTERIOR: 81.84 m² CAJONES DE ESTACIONAMIENTO: 2

Se extiende la presente Licencia de construcción para los fines y usos que en esta se señalan a los 13 días del mes de Mayo del año 201 9

Autorizó

ARQ. DANTE AHUIZOTL KOH ROMERO.
DIRECTOR GENERAL DE DESARROLLO URBANO MEDIO AMBIENTE Y ECOLOGIA



OTHÓN P. BLANCO
H. AYUNTAMIENTO 2018 2021
DIRECCION GENERAL DE
DESARROLLO URBANO.
MEDIO AMBIENTE Y ECOLOGIA

De acuerdo a la Fracción III del Artículo 33 de la Ley de Transparencia y acceso a la Información Pública del Estado de Quintana Roo, le informamos que los datos personales proporcionados formaran parte de un sistema de datos personales y correspondientes expediente, el cual quedara bajo resguardo de esta Dirección; dichos datos serán utilizados para los fines por los que fueron recabados.



MUNICIPIO OTHON P. BLANCO
ESTADO DE QUINTANA ROO

H. AYUNTAMIENTO MUNICIPAL DE OTHON P. BLANCO
DIRECCION GENERAL DE DESARROLLO URBANO
MEDIO AMBIENTE Y ECOLOGIA

Con fundamento al Artículo 118, del Reglamento de Desarrollo Urbano y Seguridad Estructural para el Municipio de Othón P. Blanco, la Dirección General de Desarrollo Urbano Medio Ambiente y Ecología, autoriza la presente.



LICENCIA DE CONSTRUCCION.

DATOS DE LA CONSTRUCCION:

Tipo: AMPLIACION
uso: COMERCIAL
Proyecto: CASA HABITACION
Descripción: BLOCK Y CONCRETO

VIGENCIA:

No LICENCIA: 000196
Fecha de iniciación: 09-Mayo-2019
Fecha terminación: 09-Nov-2019
Período de obra: 180 días 6 meses.

Ubicación:
TRECE SUR 35 0013 0039 PACTO OBRERO CAMPESIN CHETUMAL
CALLE No. Lte Mza COL CD

SUPERFICIE DE CONSTRUCCION:

SUPERFICIES EXISTENTES:

Superficie total del predio: 115.20 M²
Superficie const. P.B: 33.93 M²
Superficie const. P.A: 0.00 M²
Superficie cubierta: 33.93 M²

SUPERFICIES A CONSTRUIR:

Superficie por nivel:
P.B: 46.10 M² P.A: 20.60 M²
Superficie por tipo de obra:
Nueva: 0.00 M² Reg: 0.00 M²
Amp.: 66.70 M² Renov: 0.00 M²
Demolicion: 0.00 M²
Superficie Total en trámite: 66.70 M²

RESUMEN DE AREAS:

SUPERFICIE CUBIERTA P. B: 80.03 M² SUPERFICIE CUBIERTA TOTAL: 100.63
SUPERFICIE EXTERIOR: 35.17 M² CAJONES DE ESTACIONAMIENTO: 1

Se extiende la presente Licencia de Construcción para los fines y usos que en esta se señalan a los 09 días del mes de Mayo del año 2019.

Autorizó

EL DIRECTOR GENERAL DE DESARROLLO URBANO
MEDIO AMBIENTE Y ECOLOGIA

ARQ DANTE AHUITZOTL KOH ROMERO

OTHÓN P. BLANCO
H. AYUNTAMIENTO 2018 2021
DIRECCION GENERAL DE
DESARROLLO URBANO,
MEDIO AMBIENTE Y ECOLOGIA


De acuerdo a la Fracción III del Artículo 33 de la Ley de Transparencia y acceso a la Información Pública del Estado de Quintana Roo, le informamos que los datos personales proporcionados formarán parte de un sistema de datos personales y correspondientes expediente, el cual quedará bajo resguardo de esta Dirección; dichos datos serán utilizados para los fines por los que fueron recabados.



MUNICIPIO OTHON P. BLANCO
ESTADO DE QUINTANA ROO

H. AYUNTAMIENTO MUNICIPAL DE OTHON P. BLANCO
DIRECCION GENERAL DE DESARROLLO URBANO
MEDIO AMBIENTE Y ECOLOGIA


Con fundamento en el Artículo 118, del Reglamento de Desarrollo Urbano y Seguridad Estructural para el Municipio de Othón P. Blanco, la Dirección General de Desarrollo Urbano Medio Ambiente y Ecología, autoriza la presente



Municipio de todos

OTHÓN P. BLANCO

H. AYUNTAMIENTO 2016-2021



LICENCIA DE CONSTRUCCION.

DATOS DE LA CONSTRUCCION:

VIGENCIA:

Tipo : AMPLIACIÓN
uso: HABITACIONAL
Proyecto: CASA HABITACION
Descripción: CIMIENTO DE MAMPOST., MUROS DE BLOCK, CADENAS Y CASTILLOS DE CONC. ARMADO, LOSA DE VIGUETA Y BOV., APLANADO DE MEZCLA EN MUROS

No LICENCIA: 000195
Fecha de iniciación: 09 - MAYO - 2019
Fecha terminación: 09 - NOV - 2019
Período de obra: 180 días meses. 6

Ubicación:
PRIVADA LA HERRADURA 61 19 49 LA HERRADURA II CHETUMAL
CALLE No. Lte. Mza. Col. CD

SUPERFICIE DE CONSTRUCCION:

SUPERFICIES EXISTENTES:

SUPERFICIES A CONSTRUIR :

Superficie total del predio: 182.60 m²
Superficie const. P.B: 92.98 m²
Superficie const. P.A: 92.98 m²
Superficie cubierta: 185.96 m²

Superficie por nivel:
P.B: 45.62 m² P.A: 45.62 m²
Superficie por tipo de obra:
Nueva: 0.00 m² Reg: 0.00 m²
Amp.: 91.24 m² Renov: 0.00 m²
Demolicion: 0.00 m²
Superficie Total en trámite: 91.24 m²

RESUMEN DE AREAS:

SUPERFICIE CUBIERTA P. B: 138.60 m² SUPERFICIE CUBIERTA TOTAL: 277.20 m²
SUPERFICIE EXTERIOR: 44.00 m² CAJONES DE ESTACIONAMIENTO: 2


Se extiende la presente Licencia de construcción para los fines y usos que en esta se señalan a los 09 días del mes de Mayo del año 2019

Autorizó

DIRECTOR GENERAL DE DESARROLLO URBANO
MEDIO AMBIENTE Y ECOLOGIA

ARQ. DANTE AHUIZOTL KOH ROMERO

De acuerdo a la Fracción III del Artículo 33 de la Ley de Transparencia y acceso a la Información Pública del Estado de Quintana Roo, le informamos que los datos personales proporcionados formaran parte de un sistema de datos personales y correspondientes expediente, el cual quedara bajo resguardo de esta Dirección; dichos datos serán utilizados para los fines por los que fueron recabados.



MUNICIPIO OTHÓN P. BLANCO
ESTADO DE QUINTANA ROO

H. AYUNTAMIENTO MUNICIPAL DE OTHON P. BLANCO

DIRECCIÓN GENERAL DE DESARROLLO URBANO MEDIO
AMBIENTE Y ECOLOGIA



Municipio de todos

OTHÓN P. BLANCO
H. AYUNTAMIENTO 2018 2021

Con fundamento en el Artículo 118, del Reglamento de Desarrollo Urbano y Seguridad Estructural para el Municipio de Othón P. Blanco, La Dirección General de Desarrollo Urbano, Medio Ambiente y Ecología, autoriza la presente:

LICENCIA DE CONSTRUCCION.

DATOS DE LA CONSTRUCCION:

VIGENCIA:

Tipo: Nueva
Uso: Habitacional
Proyecto: Casa Habitación
Descripción: Estancia-Comedor, cocina, baño y 2 recamaras
Ubicación:

No. Licencia: 000194
Fecha de iniciación: 3-Mayo-2019
Fecha de Terminación: 7-Nov-2019
Período de Obra: 60 días seis Meses. 6

Retorno Dos Sur	417	24	131	RESIDENCIAL LAS AMERICAS	Chetumal
CALLE	No.	Lote	Manzana	Colonia	Ciudad

SUPERFICIE DE CONSTRUCCION:

SUPERFICIES EXISTENTES:

SUPERFICIES A CONSTRUIR:

Superficie total del predio: 164.00 M2
Superficie Const. P.B.: M2
Superficie Const. P.A.: M2
Superficie Cubierta: M2

Superficie por nivel:
P.B.: 89.76 M2 P.A.: M2
Superficie por tipo de obra:
Nueva 89.76 M2 Reg: M2
Amp.: M2 Renov.: M2
Demolición: M2
Superficie Total en trámite: 89.76 M2

RESUMEN DE AREAS:

Superficie Cubierta P.B. 89.76 M2
Superficie Exterior: M2

Superficie Cubierta Total: 89.76 M2
Cajones de Estacionamiento: 1

Se extiende la presente Licencia de construcción para los fines y usos que en esta se señalan.
Cd. Chetumal, Quintana Roo a: 7 de Mayo del 2019

Autorizó


Director General de Desarrollo Urbano
Medio Ambiente y Ecología

Arq. Dante Ahuizotl Koh Romero



OTHÓN P. BLANCO
H. AYUNTAMIENTO 2018 2021
DIRECCIÓN GENERAL DE
DESARROLLO URBANO,
MEDIO AMBIENTE Y ECOLOGÍA

De acuerdo a la Fracción III del artículo 33 de la Ley de Transparencia y acceso a la información Pública del Estado de Quintana Roo, le informamos que los datos personales proporcionados formaran parte de un sistema de datos personales y correspondiente al expediente, el cual quedara bajo resguardo de esta Dirección; dichos datos serán utilizados para los fines por los que fueron recabados



MUNICIPIO OTHON P. BLANCO
ESTADO DE QUINTANA ROO

H. AYUNTAMIENTO MUNICIPAL DE OTHON P. BLANCO
DIRECCION GENERAL DE DESARROLLO URBANO
MEDIO AMBIENTE Y ECOLOGIA



Con fundamento en el Artículo 118, del Reglamento de Desarrollo Urbano y Seguridad Estructural para el Municipio de Othón P. Blanco, la Dirección General de Desarrollo Urbano, Medio Ambiente y Ecología, autoriza la presente:

LICENCIA DE CONSTRUCCION.

DATOS DE LA CONSTRUCCION:

VIGENCIA:

Tipo : OBRA NUEVA
uso: SALAS DE CINES
Proyecto: SALAS DE CINES
Descripción: ARMADURA/ PANELES DE LAMINA
Ubicación:

No LICENCIA: 000193
Fecha de iniciación: 10-NOVIEMBRE-2019
Fecha terminación: 10-MAYO-2020
Período de obra: 365 días meses. 12

AV. CONSTITUYENTES DEL 74 254 01 600 FRACC. EL ENCANTO CHETUMAL
CALLE No. Lte. Mza. Col. CD

SUPERFICIE DE CONSTRUCCION:

SUPERFICIES EXISTENTES:

Superficie total del predio: 32,262.53 m²
Superficie const. P.B: 14,950.00 m²
Superficie const. P.A: _____ m²
Superficie cubierta: 14,950.00 m²

SUPERFICIES A CONSTRUIR :

Superficie por nivel:
P.B: 1332.32 m² P.A: 528.50 m²
Superficie por tipo de obra:
Nueva: 1860.82 m² Reg: 0.00 m²
Amp.: 0.00 m² Renov: 0.00 m²
Demolicion: 8.87 m²
Superficie Total en trámite: 1860.82 m²

RESUMEN DE AREAS:


SUPERFICIE CUBIERTA P. B: 14,950.00 m² SUPERFICIE CUBIERTA TOTAL: 1860.82 m²
SUPERFICIE EXTERIOR: _____ m² CAJONES DE ESTACIONAMIENTO: 2240

Se extiende la presente Licencia de construcción para los fines y usos que en esta se señalan a los 10 días del mes de MAYO del año 2019


Autorizó

DIRECTOR GENERAL DE DESARROLLO URBANO
MEDIO AMBIENTE Y ECOLOGIA

ARQ. DANTE AHUIZOTL KOH ROMERO



De acuerdo a la Fracción III del Artículo 33 de la Ley de Transparencia y acceso a la Información Pública del Estado de Quintana Roo, le informamos que los datos personales proporcionados formaran parte de un sistema de datos personales y correspondientes expediente, el cual quedara bajo resguardo de esta Dirección; dichos datos serán utilizados para los fines por los que fueron recabados.



MUNICIPIO OTHON P. BLANCO
ESTADO DE QUINTANA ROO

H. AYUNTAMIENTO MUNICIPAL DE OTHON P. BLANCO

DIRECCION GENERAL DE DESARROLLO URBANO,

MEDIO AMBIENTE Y ECOLOGIA

Con fundamento en el Artículo 118, del Reglamento de Desarrollo Urbano y Seguridad Estructural para el Municipio de Othón P. Blanco, la Dirección General de Desarrollo Urbano, Medio Ambiente y Ecología, autoriza la presente:



LICENCIA DE CONSTRUCCION.

DATOS DE LA CONSTRUCCION:

VIGENCIA:

Tipo : RENOVACIÓN
 uso: ESTACIONAMIENTO PRIVADO
 Proyecto: COBERTIZO Y CASETA
 Descripción: CONSTRUCCIÓN DE COBERTIZO, CASETA DE CONTROL Y BAÑO.
 Ubicación:

No LICENCIA: 000192
 Fecha de iniciación: 06-Mayo-2019
 Fecha terminación: 06-NOV-2019
 Período de obra: 180 días meses. 6

AVENIDA ANDRES QUINTANA ROO 116 9 6 CAMPESTRE CHETUMAL
CALLE No. Lte. Mza. Col. CD

SUPERFICIE DE CONSTRUCCION:

SUPERFICIES EXISTENTES:

Superficie total del predio: 780.00 m²
 Superficie const. P.B: 315.55 m²
 Superficie const. P.A: 0.00 m²
 Superficie cubierta: 315.55 m²

SUPERFICIES A CONSTRUIR :

Superficie por nivel:
 P.B: 133.40 m² P.A: 0.00 m²
 Superficie por tipo de obra:
 Nueva: 0.00 m² Reg: 0.00 m²
 Amp.: 0.00 m² Renov: 133.40 m²
 Demolicion: 0.00 m²
 Superficie Total en trámite: 133.40 m²

RESUMEN DE AREAS:

SUPERFICIE CUBIERTA P. B: 448.95 m² SUPERFICIE CUBIERTA TOTAL: 448.95 m²
 SUPERFICIE EXTERIOR: 331.05 m² CAJONES DE ESTACIONAMIENTO: 9

Se extiende la presente Licencia de construcción para los fines y usos que en esta se señalan a los 06 días del mes de Mayo del año 201 9

Autorizó

DIRECTOR GENERAL DE DESARROLLO URBANO
MEDIO AMBIENTE Y ECOLOGIA



OTHÓN P. BLANCO
H. AYUNTAMIENTO 2018 2021
DIRECCION GENERAL DE
DESARROLLO URBANO,
MEDIO AMBIENTE Y ECOLOGIA

ARQ. DANTE AHUIZOTL KOH ROMERO

De acuerdo a la Fracción III del Artículo 33 de la Ley de Transparencia y acceso a la Información Pública del Estado de Quintana Roo, le informamos que los datos personales proporcionados formaran parte de un sistema de datos personales y correspondientes expediente, el cual quedara bajo resguardo de esta Dirección; dichos datos serán utilizados para los fines por los que fueron recabados.



MUNICIPIO OTHÓN P. BLANCO
ESTADO DE QUINTANA ROO

H. AYUNTAMIENTO MUNICIPAL DE OTHÓN P. BLANCO
DIRECCION GENERAL DE DESARROLLO URBANO
MEDIO AMBIENTE Y ECOLOGIA



Municipio de todos

OTHÓN P. BLANCO
H. AYUNTAMIENTO 2018-2021

Con fundamento en el Artículo 118, del Reglamento de Desarrollo Urbano y Seguridad Estructural para el Municipio de Othón P. Blanco, la Dirección General de Desarrollo Urbano, Medio Ambiente y Ecología, autoriza la presente:

AMPLIACIÓN

LICENCIA DE CONSTRUCCION.

DATOS DE LA CONSTRUCCION:

Tipo : REMODELACION Y AMPLIACIÓN
uso: COMERCIAL
Proyecto: REMODELACION DE SUBAGENCIA SIX
Descripción: LOSA DE VIG Y BOV, MUROS Y ESTRUC. DE CONCRETO
Ubicación:

VIGENCIA:

No LICENCIA: 000191
Fecha de iniciación: 06-Mayo-2019
Fecha terminación: 06-NOV-2019
Periodo de obra: 180 días meses. 6

AV. LAZARO CARDENAS 321-B 85 10 CENTRO CHETUMAL
CALLE No. Lte. Mza. Col. CD

SUPERFICIE DE CONSTRUCCION:

SUPERFICIES EXISTENTES:

Superficie total del predio: 354.38 m²
Superficie const. P.B: 313.99 m²
Superficie const. P.A: 0.00 m²
Superficie cubierta: 313.99 m²

SUPERFICIES A CONSTRUIR :

Superficie por nivel:
P.B: 0.00 m² P.A: 0.00 m²
Superficie por tipo de obra:
Nueva: 0.00 m² Reg: 0.00 m²
Amp.: 6.62 m² Renov: 0.00 m²
Remodelación 38.54 m²
Superficie Total en trámite: 45.16 m²

RESUMEN DE AREAS:

SUPERFICIE CUBIERTA P. B: 313.99 m² SUPERFICIE CUBIERTA TOTAL: 320.61 m²
SUPERFICIE EXTERIOR: 40.39 m² CAJONES DE ESTACIONAMIENTO: 6

Se extiende la presente Licencia de construcción para los fines y usos que en esta se señalan a los 06 días del mes de Mayo del año 2019

Autorizó


DIRECTOR GENERAL DE DESARROLLO URBANO
MEDIO AMBIENTE Y ECOLOGIA



OTHÓN P. BLANCO
H. AYUNTAMIENTO 2018 2021
DIRECCIÓN GENERAL DE
DESARROLLO URBANO,
MEDIO AMBIENTE Y ECOLOGÍA

ARQ. DANTE AHUIZOTL KOH ROMERO

De acuerdo a la Fracción III del Artículo 33 de la Ley de Transparencia y acceso a la Información Pública del Estado de Quintana Roo, le informamos que los datos personales proporcionados formaran parte de un sistema de datos personales y correspondientes expediente, el cual quedara bajo resguardo de esta Dirección; dichos datos serán utilizados para los fines por los que fueron recabados.



MUNICIPIO OTHON P. BLANCO
ESTADO DE QUINTANA ROO

H. AYUNTAMIENTO MUNICIPAL DE OTHON P. BLANCO
DIRECCION GENERAL DE DESARROLLO URBANO
MEDIO AMBIENTE Y ECOLOGIA



Con fundamento en el Artículo 118, del Reglamento de Desarrollo Urbano y Seguridad Estructural para el Municipio de Othón P. Blanco, la Dirección General de Desarrollo Urbano Medio Ambiente y Ecología, autoriza la presente:

LICENCIA DE CONSTRUCCION.

DATOS DE LA CONSTRUCCION:

VIGENCIA:

Tipo : NUEVA

No LICENCIA: 000190

uso: COMERCIAL

Fecha de iniciación: 03-Mayo-2019

Proyecto: LOCALES COMERCAIALES

Fecha terminación: 03-Mayo-2020

Descripción: CONSTRUCCION TRADICIONAL

Periodo de obra: 365 días meses. 12

Ubicación:

AV, ERICK PAOLO NO. 117	117	5	696	SOLIDARIDAD	CHETUMAL
CALLE	No.	Lte.	Mza.	Col.	CD

SUPERFICIE DE CONSTRUCCION:

SUPERFICIES EXISTENTES:

Superficie total del predio: 922.88 m²

Superficie const. P.B: _____ m²

Superficie const. P.A: _____ m²

Superficie cubierta: _____ m²

SUPERFICIES A CONSTRUIR :

Superficie por nivel:

P.B: 617.52 m² P.A: 0.00 m²

Superficie por tipo de obra:

Nueva: 617.52 m² Reg: 0.00 m²

Amp.: 0.00 m² Renov: 0.00 m²

Demolicion: 0.00 m²

Superficie Total en trámite: 617.52 m²

RESUMEN DE AREAS:

SUPERFICIE CUBIERTA P. B: 617.52 m²

SUPERFICIE CUBIERTA TOTAL: 617.52 m²


SUPERFICIE EXTERIOR: 305.36 m²

CAJONES DE ESTACIONAMIENTO: 6

Se extiende la presente Licencia de construcción para los fines y usos que en esta se señalan a los 03 días del mes de Mayo del año 2019

Autorizó

DIRECTOR GENERAL DE DESARROLLO URBANO
MEDIO AMBIENTE Y ECOLOGIA



OTHÓN P. BLANCO
H. AYUNTAMIENTO 2018 2021
DIRECCIÓN GENERAL DE
DESARROLLO URBANO,
MEDIO AMBIENTE Y ECOLOGÍA

ARQ. DANTE AHUIZOTL KOH ROMERO

De acuerdo a la Fracción III del Artículo 33 de la Ley de Transparencia y acceso a la Información Pública del Estado de Quintana Roo, le informamos que los datos personales proporcionados formaran parte de un sistema de datos personales y correspondientes expediente, el cual quedara bajo resguardo de esta Dirección; dichos datos serán utilizados para los fines por los que fueron recabados.



MUNICIPIO OTHON P. BLANCO
ESTADO DE QUINTANA ROO

H. AYUNTAMIENTO MUNICIPAL DE OTHON P. BLANCO
DIRECCION GENERAL DE DESARROLLO URBANO
MEDIO AMBIENTE Y ECOLOGIA



Con fundamento en el Artículo 118, del Reglamento de Desarrollo Urbano y Seguridad Estructural para el Municipio de Othón P. Blanco, la Dirección General de Desarrollo Urbano Medio Ambiente y Ecología, autoriza la presente:

LICENCIA DE CONSTRUCCION.

DATOS DE LA CONSTRUCCION:

VIGENCIA:

Tipo : NUEVA

No LICENCIA: 000189

uso: HAB.M

Fecha de iniciación: 03-Mayo-2019

Proyecto: LOCALES Y DEPARTAMENTOS

Fecha terminación: 03-Mayo-2019

Descripción: LOCALC/ BAÑO, COCINA, COMEDOR, SALA, REC

Período de obra: 30 días meses. 12

Ubicación:
AV. JAVIER ROJO GOMEZ 131 14 154 Fracc. PAYO OBISPO I CHETUMAL Q. ROO
CALLE Lte. Mza. Col. CD

SUPERFICIE DE CONSTRUCCION:

SUPERFICIES EXISTENTES:

Superficie total del predio: 176.00 m²

Superficie const. P.B: _____ m²

Superficie const. P.A: _____ m²

Superficie cubierta: _____ m²

SUPERFICIAS A CONSTRUIR :

Superficie por nivel: 1er NIVEL 142.43

P.B: 128.78 m² 2o 130.72 m²

Superficie por tipo de obra:

Nueva: 401.93 m² Reg: 0.00 m²

Amp.: 0.00 m² Renov: 0.00 m²

Demolicion: 0.00 m²

Superficie Total en trámite: 401.93 m²

SUPERFICIE CUBIERTA P. B: 128.78 m²

SUPERFICIE CUBIERTA TOTAL: 401.93 m²

SUPERFICIE EXTERIOR: 47.22 m²

CAJONES DE ESTACIONAMIENTO: 4

Se extiende la presente Licencia de construcción para los fines y usos que en esta se señalan a los 03 días del mes de Mayo del año 2019

Autorizó


DIRECTOR GENERAL DE DESARROLLO URBANO
MEDIO AMBIENTE Y ECOLOGIA

ARQ. DANTE AHUIZOTL KOH ROMERO



OTHÓN P. BLANCO
H. AYUNTAMIENTO 2018 2021
DIRECCIÓN GENERAL DE
DESARROLLO URBANO,
MEDIO AMBIENTE Y ECOLOGÍA

De acuerdo a la Fracción III del Artículo 33 de la Ley de Transparencia y acceso a la Información Pública del Estado de Quintana Roo, le informamos que los datos personales proporcionados formaran parte de un sistema de datos personales y correspondientes expediente, el cual quedara bajo resguardo de esta Dirección; dichos datos serán utilizados para los fines por los que fueron recabados.



MUNICIPIO OTHON P. BLANCO
ESTADO DE QUINTANA ROO

H. AYUNTAMIENTO MUNICIPAL DE OTHON P. BLANCO
DIRECCION GENERAL DE DESARROLLO URBANO
MEDIO AMBIENTE Y ECOLOGIA



Municipio de todos los Municipios de todos
OTHÓN P. BLANCO
H. AYUNTAMIENTO 2018-2021
DIRECCION GENERAL DE DESARROLLO URBANO,
MEDIO AMBIENTE Y ECOLOGIA

Con fundamento al Artículo 118, del Reglamento de Desarrollo Urbano y Seguridad Estructural para el Municipio de Othón P. Blanco, la Dirección General de Desarrollo Urbano Medio Ambiente y Ecología, autoriza la presente

LICENCIA DE CONSTRUCCION.

DATOS DE LA CONSTRUCCION:

Tipo : AMPLIACION
uso: COMERCIAL
Proyecto: LOCAL COMERCIAL
Descripción: BLOCK Y CONCRETO

VIGENCIA:

No LICENCIA: 000188
Fecha de iniciación: 03-Mayo-2019
Fecha terminación: 03-Nov-2019
Período de obra: 180 días 6 meses.

Ubicación:
MACHUXAC 118 00001 0242 PROTERRITORIO CHETUMAL
AVENIDA No. Lte Mza COL CD

SUPERFICIE DE CONSTRUCCION:

SUPERFICIES EXISTENTES:

Superficie total del predio: 166.85 M²
Superficie const. P.B: 51.50 M²
Superficie const. P.A: 0.00 M²
Superficie cubierta: 51.50 M²

SUPERFICIES A CONSTRUIR :

Superficie por nivel:
P.B: 81.00 M² P.A: 0.00 M²
Superficie por tipo de obra:
Nueva: 0.00 M² Reg: 0.00 M²
Amp.: 81.00 M² Renov: 0.00 M²
Demolicion: 0.00 M²
Superficie Total en trámite: 81.00 M²

RESUMEN DE AREAS:

SUPERFICIE CUBIERTA P. B: 81.00 M² SUPERFICIE CUBIERTA TOTAL: 81.00
SUPERFICIE EXTERIOR: 85.85 M² CAJONES DE ESTACIONAMIENTO: 3

Se extiende la presente Licencia de Construcción para los fines y usos que en esta se señalan a los 03 días del mes de Mayo del año 2019.

Autorizó


EL DIRECTOR GENERAL DE DESARROLLO URBANO
MEDIO AMBIENTE Y ECOLOGIA

ARQ DANTE AHUITZOTL KOH ROMERO



OTHÓN P. BLANCO
H. AYUNTAMIENTO 2018 2021
DIRECCION GENERAL DE
DESARROLLO URBANO,
MEDIO AMBIENTE Y ECOLOGIA

De acuerdo a la Fracción III del Artículo 33 de la Ley de Transparencia y acceso a la Información Pública del Estado de Quintana Roo, le informamos que los datos personales proporcionados formaran parte de un sistema de datos personales y correspondientes expediente, el cual quedara bajo resguardo de esta Dirección; dichos datos serán utilizados para los fines por los que fueron recabados.



MUNICIPIO OTHON P. BLANCO
ESTADO DE QUINTANA ROO

H. AYUNTAMIENTO MUNICIPAL DE OTHON P. BLANCO
DIRECCION GENERAL DE DESARROLLO URBANO
MEDIO AMBIENTE Y ECOLOGIA



Municipio de todos

OTHÓN P. BLANCO
H. AYUNTAMIENTO 2018-2021

Con fundamento en el Artículo 118, del Reglamento de Desarrollo Urbano y Seguridad Estructural para el Municipio de Othón P. Blanco, la Dirección General de Desarrollo Urbano, Medio Ambiente y Ecología, autoriza la presente:

RENOVACION

LICENCIA DE CONSTRUCCION.

DATOS DE LA CONSTRUCCION:

VIGENCIA:

Tipo : RENOVACION
uso: CASA HABITACION
Proyecto: CASA HABITACION / LOCAL COMERCIAL
Descripción: MUROS DE BLOCK/ CONCRETO ARMADO
Ubicación:

No LICENCIA: 000187
Fecha de iniciación: 02-Mayo-2019
Fecha terminación: 02-NOV-2019
Período de obra: 180 días meses. 6

AV. NICOLAS BRAVO SN 16 230 FRACC. SOLIDARIDAD CHETUMAL
CALLE No. Lte. Mza. Col. CD

SUPERFICIE DE CONSTRUCCION:

SUPERFICIES EXISTENTES:

Superficie total del predio: 170.59 m²
Superficie const. P.B: 37.12 m²
Superficie const. P.A: m²
Superficie cubierta: 37.12 m²

SUPERFICIES A CONSTRUIR :

Superficie por nivel:
P.B: 84.72 m² P.A: 0.00 m²
Superficie por tipo de obra:
Nueva: 0.00 m² Reg: 0.00 m²
Amp.: 0.00 m² Renov: 84.72 m²
Demolicion: 0.00 m²
Superficie Total en trámite: 84.72 m²

RESUMEN DE AREAS:

SUPERFICIE CUBIERTA P. B: 37.12 m² SUPERFICIE CUBIERTA TOTAL: 37.12 m²
SUPERFICIE EXTERIOR: m² CAJONES DE ESTACIONAMIENTO: 2

Se extiende la presente Licencia de construcción para los fines y usos que en esta se señalan a los 02 días del mes de Mayo del año 2019

Autorizó

DIRECTOR GENERAL DE DESARROLLO URBANO
MEDIO AMBIENTE Y ECOLOGIA



ARQ. DANTE AHUIZOTL KOH ROMERO

OTHÓN P. BLANCO
H. AYUNTAMIENTO 2018-2021
DIRECCION GENERAL DE
DESARROLLO URBANO,
MEDIO AMBIENTE Y ECOLOGIA

De acuerdo a la Fracción III del Artículo 33 de la Ley de Transparencia y acceso a la Información Pública del Estado de Quintana Roo, le informamos que los datos personales proporcionados formaran parte de un sistema de datos personales y correspondientes expediente, el cual quedara bajo resguardo de esta Dirección; dichos datos serán utilizados para los fines por los que fueron recabados.