
Chetumal Quintana Roo a 20 de Noviembre de 2019

ING. CARILINA SALDAÑA HERNANDEZ
ENCARGADA DE LA DIRECCIÓN GENERAL DE DESARROLLO URBANO,
MEDIO AMBIENTE Y ECOLOGÍA
P R E S E N T E

Por medio de la presente, solicito su autorización para la aprobación de una **LICENCIA DE CONSTRUCCIÓN Y NÚMERO OFICIAL** para Ampliación, así como demolición y reconstrucción de la barda posterior (colindante con calle Sacalaca) de aproximadamente 5.90 m lineales x 2.50 m de altura, todo en el predio ubicado en: **Calle 3, No. 453, Lote 8, Manzana 491, Fraccionamiento Maya Real.**

Sin otro particular, le envió un cordial saludo.

Anexo:

Contrato de arrendamiento

Copia de cedula catastral


Copia de impuesto predial

Formato de Licencia de construcción

Formato de número oficial


Planos arquitectónicos, estructurales e instalaciones

A T E N T A M E N T E



ARQ. BRICIO GABRIEL ARENAS SABIDO
DIRETOR RESPONSABLE DE OBRA EN O.P.B.
REGISTRO 105-DGOPDUyE-OPB-2018

 Calle Tepich 418, Fraccionamiento Jardines de Payo Obispo.

 Cel: 983 1399032

 arq.briciogabriel@icloud.com

AYUNTAMIENTO DE OTHON P. BLANCO.

Ing. Carolina Saldaña Hernández

Directora General de Desarrollo Urbano Medio Ambiente y Ecología.

Presente.


Cd. Chetumal. Q. Roo 19 de Noviembre del 2019

ASUNTO: Se solicita USO DE SUELO

Por medio de la presente de la manera más atenta se solicita el Uso de suelo para El proyecto Local Comercial ya existente permitido en el PDU en el predio ubicado en la Av. Belice # 162-A en esta Cd, Chetumal Q. Roo con número de cedula catastral 101-012-0001-000024 perteneciente a la C Sra. Irma Rosa Aguilar Sabido.

Sin otro particular y agradeciendo su fina atención se despide de Usted

Atentamente



P.R.O. Arq. Arturo Gómez Lara
029 DGDUMayE OPB- 2019

C. c .p. Archivo.

Ing. Carolina Saldaña Hernandez.

Directora general de desarrollo urbano, medio ambiente y ecología.

Ciudad.

Chetumal, Quintana Roo 12 de diciembre de 2019.

Atentamente le solicito el uso del suelo para el predio con los siguientes datos:

USO: Vivienda

Proyecto: Casa Habitación.

Dirección: Manzana 03 lote 51 calle Chacchoben # 1051, Poblado de Mahahual con C. P. 77940.

No omito manifestar que anexo a la presente están los documentos necesarios para la obtención de la licencia de construcción.

Agradeciendo la atención prestada a la presente solicitud quedo de usted.

Atentamente:



Adriana Daniela Muñoz Albarrán.

Chetumal Quintana Roo a 13 de Enero del 2020.

C. ING. CAROLINA SALDAÑA HERNANDEZ
DIRECTORA GENERAL DE DESARROLLO URBANO
MEDIO AMBIENTE Y ECOLOGIA
P R E S E N T E .-

Por este medio me permito solicitar la REGULARIZACION de la licencia para casa habitacion de mi predio que se ubica en la CALLE SICILIA No. 280 de esta Ciudad.

Yo Vidal Aceves Perez en pleno uso de mis facultades aseguro y reconozco ante la direccion a su cargo que realice cambios al proyecto autorizado con numero de licencia 401 con fecha del 23 de octubre del 2019, el cual fue firmado por la PRO Arquitecta Lorena Castillo Hoil, por tal motivo deslinda la arquitecta de cualquier situacion que se presente, asi mismo asumire todo los problemas o situaciones que esto presente.

Sin otro particular aprovecho la ocasión para enviarle un cordial saludo.



ATENTAMENTE

VIDAL ACEVES PEREZ

Ing. Carolina Saldaña Hernandez.

Directora general de desarrollo urbano, medio ambiente y ecología.

Ciudad.

Chetumal, Quintana Roo 9 de octubre de 2019.

Atentamente le solicito el uso del suelo para el predio con los siguientes datos:

USO: Vivienda

Proyecto: Casa Habitación.

Dirección: Av. Bugambilias # 247, Col- David Gustavo G. Ruiz, C.P. 77013.

No omito manifestar que anexo a la presente están los documentos necesarios para la obtención de la licencia de construcción.

Agradeciendo la atención prestada a la presente solicitud quedo de usted.

Atentamente:

A handwritten signature in blue ink, consisting of several overlapping loops and a long horizontal stroke, positioned above the name of the signatory.

Lic. José Luis Domínguez Montero.

CHETUMAL, Q. ROO , 30 DE OCTUBRE DEL 2019

ING CAROLINA SALDAÑA HERNANDEZ
DIRECTORA GENERAL DE DESARROLLO URBANO
MEDIO AMBIENTE Y ECOLOGIA
CHETUMAL, O. P. B. QROO.
EDIFICIO


POR ESTE CONDUCTO ME DIRIJO A USTED CON LA FINALIDAD DE SOLICITAR A ESTA DIRECCION A SU DIGNO CARGO ME AUTORICE EL USO DE SUELO DE CASA HABITACION PARA MI PREDIO SEGÚN LOS SIGUIENTES DATOS:

USO: HABITACIONAL
DIRECCION: AVENIDA CHETUMAL # 608
MZA: 0175 LOTE: 004
COL SOLIDARIDAD
LOCALIDAD: CHETUMAL

ASI MISMO ANEXO A LA PRESENTE LOS DOCUMENTOS CORRESPONDIENTES AL TRAMITE DE LA LICENCIA.

AGRADEZCO DE ANTEMANO LA ATENCION PRESTADA A ESTA SOLICITUD

ATTE.



VARGAS PEREZ JOSE LUIS
PROPIETARIO



CD. CHETUMAL QUINTANA ROO, A 14 DE NOVIEMBRE DE 2019

ASUNTO: **SOLICITUD DE USO DE SUELO**

C. ING. CAROLINA SALDAÑA HERNÁNDEZ
DIRECTORA GENERAL DE DESARROLLO URBANO, MEDIO AMBIENTE Y ECOLOGÍA
PRESENTE

Por este conducto me dirijo a usted de la manera más atenta, para solicitar se me autorice el uso de suelo **“HABITACIONAL”** para el proyecto **“CASA HABITACIÓN: REGULARIZACIÓN”** ubicado en la calle Pascual Coral Heredia S/N, Mza. 679 Lte. 013, entre la calle Petcacab y la avenida Chetumal, colonia “Lázaro Cárdenas” de la localidad de Chetumal, Mpio. Othón P. Blanco, Quintana Roo. El predio tiene una superficie total de 160.00 m², de los cuales se utilizara 107.10 m² para la edificación y la parte restante será destinado para estacionamiento y áreas verdes.

Agradeciendo de antemano su atención a la presente, aprovecho la ocasión para enviarle un cordial saludo.

ATENTAMENTE



CLARA RODRIGUEZ SANTIAGO

c.c.p. Expediente.

Chetumal, Q. Roo a 26 de Octubre de 2019.

Asunto: **Solicitud de Uso de Suelo.**

ING. CAROLINA SALDAÑA HERNANDEZ.


**DIRECTORA GENERAL DE DESARROLLO URBANO, MEDIO AMBIENTE Y
ECOLOGIA DEL MUNICIPIO OTHÓN P. BLANCO.**

PRESENTE.

Yo, Víctor Manuel Sánchez Huerta, le solicito de la manera más atenta, se me otorgue la autorización de uso de suelo para la regularización y ampliación de mi casa habitación, localizada en la C. Tepich No. 164, mza 271, lte 1, Col. Proterritorio, en esta ciudad de Chetumal, con Cedula Catastral No. 0101-056-0271-000001.

Sin otro particular, esperando una respuesta favorable, le envío un cordial saludo.

ATENTAMENTE.



C. VICTOR MANUEL SANCHEZ HUERTA

C.c.p. Expediente.

CD. CHETUMAL Q.ROO
06 de diciembre de 2019

Asunto: **SOLICITUD AUTORIZACIÓN
LICENCIA DE CONSTRUCCIÓN y USO DE SUELO**

ING. CAROLINA SALDAÑA HERNÁNDEZ
Dirección General de Desarrollo Urbano,
Medio Ambiente y Ecología

PRESENTE

Por medio de la presente, le solicito de la manera más atenta la **AUTORIZACIÓN DE LICENCIA DE CONSTRUCCIÓN y USO DE SUELO**, para el proyecto de: **“REGULARIZACIÓN”** denominado: **“CASA - HABITACIÓN”**, con clave catastral: **0101-056-0374-000010**, el cual se encuentra ubicado en la dirección: **Calle ALTOS DE SEVILLA #41, mza. 374, lt. 10**, en la ciudad de Chetumal Q.Roo, municipio de Othón P. Blanco.

Sin más por el momento me despido, de antemano enviándole un cordial saludo

ATENTAMENTE



M.V.I.I. Manuel Santiago Baeza del Valle



Ingeniería y Servicios Especializados en Valuación

M.V.I. Amir Efrén Padilla Espadas
Perito Valuador en Inmuebles, Maquinaria y Equipo
Registro Estatal No. 046, Registro SHF 1004175, RFC PAEA731231Y7

ASUNTO: Trámite licencia de Construcción
por Ampliación

Ing. Carolina Saldaña Hernandez

Dirección General de Desarrollo Urbano, Medio Ambiente y Ecología

At'n: Arq. Bandini Cortes de Brasdefer,
Director de Desarrollo Urbano

Adjunto a la presente solicitud de licencia de construcción:

Nombre del solicitante: Inversora Inmobiliaria Club S.A de C.V

Con Dirección en: Carretera Kohunlich-Francisco Villa s/n

Nombre del Proyecto: Ampliación de oficinas en la planta alta del Hotel turistico

Propietario: Inversora Inmobiliaria Club S.A de C.V

UBICACIÓN DEL PREDIO

Lote: 1 **Manzana:** 1 **Colonia:** Kohunlich-Francisco Villa

Calle o Avenida: Carretera Kohunlich-Francisco Villa s/n

Catastral: 1161-001-0001-000001 **Ciudad:** Kohunlich

Superficie Terreno: 283,520.04 m2 **Superficie Construcción Actual :** 3833.56 m2

Ciudad: Kohunlich **Superficie Construcción Ampliación :** 53.35 m2

<input checked="" type="checkbox"/>	Copia del título de propiedad	<input checked="" type="checkbox"/>	2 juegos de memoria de cálculo estructural y memoria descriptiva
<input checked="" type="checkbox"/>	Copia de la cédula catastral actualizada	<input checked="" type="checkbox"/>	4 juegos de plano
<input checked="" type="checkbox"/>	Copia del impuesto predial	<input checked="" type="checkbox"/>	Copia de licencia de construcción anterior
<input checked="" type="checkbox"/>	4 formatos de alineamiento y número oficial	<input checked="" type="checkbox"/>	Uso de suelo

Sin otro particular aprovecho la ocasión para enviarle un cordial y afectuoso saludo.

ATENTAMENTE

M.V.I. AMIR EFRÉN PADILLA ESPADAS

REGISTRO DRO

099-DGOPDUyE-OPB-2019

CHETUMAL QUINTANA ROO, 10 DE DICIEMBRE DE 2019

Chetumal, Quintana Roo; 19 de Noviembre de 2019

**ING. CAROLINA HERNANDEZ SALDAÑA
DIRECTORA GENERAL DE DESARROLLO URBANO,
MEDIO AMBIENTE Y ECOLOGÍA.**

PRESENTE:

Asunto: Uso de Suelo.

Por medio de la presente, solicito a Usted, la Licencia de Uso y Destino de Suelo para mi establecimiento cuyo giro será de *"Tortillería"*.

Con motivo de lo anterior, anexo copias simples de los siguientes documentos:

- Escritura de compra-venta.
- Cedula Catastral.
- Pago predial 2019.
- Formato de Licencia
- Formato de Alineamiento y Número oficial
- Planos del proyecto

ATENTAMENTE


**MARIA DEL CARMEN MARTIN BARBOSA
PROPIETARIA.**

CHETUMAL, Q. ROO A 04 DE DICIEMBRE DEL 2019

Asunto: Uso de suelo

ING. CAROLINA SALDAÑA HERNANDEZ
DIRECCION GENERAL DE DESARROLLO URBANO,
MEDIO AMBIENTE Y ECOLOGIA
PRESENTE

Por medio de la presente le solicito autorización de Uso de Suelo de un Local Comercial ubicado en Calle Georgetown No 324, Fracc. Flamingos de esta ciudad capital Con superficie del predio de 91.20 m2 y superficie de construcción 20.35 m2.

ATENTAMENTE



GREYSI LLANET PACHECO CRUZ

CD. CHETUMAL QUINTANA ROO, A 08 DE OCTUBRE DE 2019

ASUNTO: **SOLICITUD DE USO DE SUELO**

C. ING. CAROLINA SALDAÑA HERNÁNDEZ
DIRECTORA GENERAL DE DESARROLLO URBANO, MEDIO AMBIENTE Y ECOLOGÍA
PRESENTE

Por este conducto me dirijo a usted de la manera más atenta, para solicitar se me autorice el uso de suelo **“COMERCIAL”** para el proyecto **“BODEGA: AMPLIACIÓN”** ubicado en la Av. Venustiano Carranza No. 147, Mza. 016 Lte. 004, entre la Av. 16 de Septiembre y Calzada Veracruz, colonia “Adolfo López Mateos” de la localidad de Chetumal, Mpio. Othón P. Blanco, Quintana Roo. El predio tiene una superficie total de 800.00 m², de los cuales se utilizara 135.33 m² para la edificación y la parte restante será destinado para estacionamiento y áreas verdes.

Cabe señalar, que se utilizara para resguardar refacciones automotrices y vehículos automotores de mi propiedad. Agradeciendo de antemano su atención a la presente, aprovecho la ocasión para enviarle un cordial saludo.

ATENTAMENTE



MANUEL RUBEN GONZALEZ CARDENAS

c.c.p. Expediente.

Chetumal Quintana Roo a 18 de Diciembre de 2019.

C. ING. CAROLINA SALDAÑA HERNANDEZ
DIRECTORA GENERAL DE DESARROLLO URBANO
MEDIO AMBIENTE Y ECOLOGIA

PRESENTE .-

Por este medio me permito solicitar la constancia de uso de suelo para casa habitacion de mi predio que se ubica en la RETORNO 16 No. 130 de la colonia PAYO OBISPO II de esta Ciudad.

Donde pretendo regularizar una vivienda con su sala, comedor, cocina, dos recamaras, dos baños, cochera asi mismo le informo que cuento con area libre como patio trasero.

Sin otro particular aprovecho la ocasión para enviarle un cordial saludo.

 ATENTAMENTE
GARCIA CANTUN MANUEL MOISES Y SEBASTIAN BOLAÑOS TRINIDAD

Chetumal Quintana Roo a 09 de Enero de 2020

ING. CAROLINA SALDAÑA HERNANDEZ
DIRECTORA GENERAL DE DESARROLLO URBANO,
MEDIO AMBIENTE Y ECOLOGÍA
P R E S E N T E

0000024


Por medio de la presente, solicito su autorización para la aprobación de una LICENCIA DE CONSTRUCCIÓN Y NÚMERO OFICIAL para REGULARIZAR la ampliación de vivienda unifamiliar actualmente en obra negra sin techar, así como el USO DE SUELO, para vivienda unifamiliar, en el predio ubicado en: CALLE PAYO OBISPO, No. 394, LOTE 24, MANZANA 777, FRACCIONAMIENTO TERRITORIO FEDERAL.

Sin otro particular, le envié un cordial saludo.

Anexo:

Escritura del predio
Copia de cedula catastral
Copia de impuesto predial
Croquis de ubicación
Formato de Licencia de construcción
Formato de número oficial
Planos arquitectónicos, estructurales e instalaciones

ATENTAMENTE


ARQ. BRICIO GABRIEL ARENAS SABIDO
DIRECTOR RESPONSABLE DE OBRA EN O.P.B.
REGISTRO 105-DGDUMAYE-OPB-2019



Calle Tepich 418, Fraccionamiento Jardines de Payo Obispo.



Cel: 983 1399032



arq.briciogabriel@icloud.com

Chetumal, Q. Roo. A 06 de Noviembre de 2019


0000034

ING. CAROLINA SALDAÑA HERNANDEZ
DIRECCION GENERAL DE DESARROLLO URBANO
MEDIO AMBIENTE Y ECOLOGIA
P R E S E N T E:

Por este medio me permito solicitar la constancia de uso de suelo para CASA HABITACION de mi predio que se ubica en CALLE CHETUMAL No. 1094, Mza 012 Lte 18 del Fracc. Nuevo Mahahual, del Poblado de Mahahual, Q. Roo.

Sin otro asunto que tratar aprovecho la ocasión para enviarle un cordial saludo.

ATENTAMENTE



LACELLA S.A. DE C.V.