

MUNICIPIO OTHÓN P. BLANCO
ESTADO DE QUINTANA ROO

H. AYUNTAMIENTO MUNICIPAL DE OTHON P. BLANCO
DIRECCION GENERAL DE DESARROLLO URBANO
MEDIO AMBIENTE Y ECOLOGÍA



Municipio de todos

OTHÓN P. BLANCO
H. AYUNTAMIENTO 2018-2021

Con fundamento en el Artículo 118, del Reglamento de Desarrollo Urbano y Seguridad Estructural para el Municipio de Othón P. Blanco, la Dirección General de Desarrollo Urbano, Medio ambiente y Ecología, autoriza la presente:

LICENCIA DE CONSTRUCCION.

DATOS DE LA CONSTRUCCION:

Tipo : OBRA NUEVA
uso: HABITACIONAL
Proyecto: CASA-HABITACION CHETUMAL-02
Descripción: MUROS DE BLOCK Y LOSAS DE VIGUETA Y BOVEDILLA
Ubicación:

VIGENCIA:

No LICENCIA: 000127
Fecha de iniciación: _____
Fecha terminación: _____
Período de obra: _____ meses.

SEBASTIAN ESTRELLA POOL **151** **16** **4** **FRACC.RESIDENCIAL** **CHETUMAL.**
CALLE **No.** **Lte** **Mza** **COL:** **CD**

SUPERFICIE DE CONSTRUCCION:

SUPERFICIES EXISTENTES:

Superficie total del predio: 125.6917 m²
Superficie const. P.B: 0.00 m²
Superficie const. P.A: 0.00 m²
Superficie cubierta: 0.00 m²

SUPERFICIES A CONSTRUIR :

Superficie por nivel:
P.B: 46.06 m² P.A: _____ m²
Superficie por tipo de obra:
Nueva: 46.06 m² Reg: 0.00 m²
Amp.: 0.00 m² Renov: 0.00 m²
Demolición: 0.00 m²
Superficie Total en trámite: 46.06 m²

RESUMEN DE AREAS:

SUPERFICIE CUBIERTA P. B: 46.06 m² SUPERFICIE CUBIERTA TOTAL: 46.06 m²
SUPERFICIE EXTERIOR: 79.63 m² CAJONES DE ESTACIONAMIENTO: 1

Se extiende la presente Licencia de construcción para los fines y usos que en esta se señalan a los _____ días del mes de _____ del año 202__

Autorizó

DIRECTORA GENERAL DE DESARROLLO URBANO
MEDIO AMBIENTE Y ECOLOGIA

ING. CAROLINA SALDAÑA HERNANDEZ



De acuerdo a la Fracción III del Artículo 33 de la Ley de Transparencia y acceso a la Información Pública del Estado de Quintana Roo, le informamos que los datos personales proporcionados formaran parte de un sistema de datos personales y correspondientes expediente, el cual quedara bajo resguardo de esta Dirección; dichos datos serán utilizados para los fines por los que fueron recabados.



H. AYUNTAMIENTO MUNICIPAL DE OTHON P. BLANCO



Municipio de todos

DIRECCIÓN GENERAL DE DESARROLLO URBANO MEDIO AMBIENTE Y ECOLOGIA

OTHÓN P. BLANCO H. AYUNTAMIENTO 2016 2021

MUNICIPIO OTHÓN P. BLANCO ESTADO DE QUINTANA ROO

Con fundamento en el Artículo 118, del Reglamento de Desarrollo Urbano y Seguridad Estructural para el Municipio de Othón P. Blanco, La Dirección General de Desarrollo Urbano, Medio Ambiente y Ecología, autoriza la presente:

LICENCIA DE CONSTRUCCION.

DATOS DE LA CONSTRUCCION:

VIGENCIA:

Tipo:	<u>Nueva</u>	No. Licencia:	_____
Uso:	<u>Habitacional</u>	Fecha de iniciación:	_____
Proyecto:	<u>Casa Habitación</u>	Fecha de Terminación:	_____
Descripción:	<u>Estancia-Comedor, cocina, baño y 2</u>	Período de Obra:	<u>seis</u> Meses.
Ubicación:	<u>recamaras</u>		

calle Canadá	1021	45	336	LAS AMERICAS I	Chetumal
CALLE	No.	Lote	Manzana	Colonia	Ciudad

SUPERFICIE DE CONSTRUCCION:

SUPERFICIES EXISTENTES:

SUPERFICIES A CONSTRUIR:

Superficie total del predio:	<u>166.00</u> M2	Superficie por nivel:	
Superficie Const. P.B.:	_____ M2	P.B.:	<u>80.85</u> M2
Superficie Const. P.A.:	_____ M2	P.A.:	_____ M2
Superficie Cubierta:	_____ M2	Superficie por tipo de obra:	
		Nueva:	<u>80.85</u> M2
		Reg.:	_____ M2
		Amp.:	_____ M2
		Renov.:	_____ M2
		Demolición:	_____ M2
		Superficie Total en trámite:	<u>80.85</u> M2

RESUMEN DE AREAS:


Superficie Cubierta P.B.	<u>80.85</u> M2	Superficie Cubierta Total:	<u>80.85</u> M2
Superficie Exterior:	_____ M2	Cajones de Estacionamiento:	<u>1</u>

Se extiende la presente Licencia de construcción para los fines y usos que en esta se señalan. Cd. Chetumal, Quintana Roo a:

Autorizó
Directora General de Desarrollo Urbano
Medio Ambiente y Ecología

ING. CAROLINA SALDANA HERNANDEZ

De acuerdo a la Fracción III del artículo 33 de la Ley de Transparencia y acceso a la información Pública del Estado de Quintana Roo, le informamos que los datos personales proporcionados formarán parte de un sistema de datos personales y correspondiente al expediente, el cual quedará bajo resguardo de esta Dirección; dichos datos serán utilizados para los fines por los que fueron recabados



H. AYUNTAMIENTO MUNICIPAL DE OTHON P. BLANCO

DIRECCIÓN GENERAL DE DESARROLLO URBANO MEDIO AMBIENTE Y ECOLOGIA

MUNICIPIO OTHON P. BLANCO
ESTADO DE QUINTANA ROO



Municipio de todos

OTHÓN P. BLANCO
H. AYUNTAMIENTO 2018 2021

Con fundamento en el Artículo 118, del Reglamento de Desarrollo Urbano y Seguridad Estructural para el Municipio de Othón P. Blanco, La Dirección General de Desarrollo Urbano, Medio Ambiente y Ecología, autoriza la presente:

LICENCIA DE CONSTRUCCION.

DATOS DE LA CONSTRUCCION:

VIGENCIA:

Tipo:	<u>Nueva</u>	No. Licencia:	_____
Uso:	<u>Habitacional</u>	Fecha de iniciación:	_____
Proyecto:	<u>Casa Habitación</u>	Fecha de Terminación:	_____
Descripción:	<u>Estancia-Comedor, cocina, baño y 2</u>	Período de Obra:	<u>seis</u> Meses.
Ubicación:	<u>recamaras</u>		

calle Estados Unidos de Norteamérica	1068	06	336	LAS AMERICAS I	Chetumal
CALLE	No.	Lote	Manzana	Colonia	Ciudad

SUPERFICIE DE CONSTRUCCION:

SUPERFICIES EXISTENTES:

SUPERFICIES A CONSTRUIR:

Superficie total del predio:	<u>166.00</u> M2	Superficie por nivel:	
Superficie Const. P.B.:	_____ M2	P.B.:	<u>68.08</u> M2 P.A.: _____ M2
Superficie Const. P.A.:	_____ M2	Superficie por tipo de obra:	
Superficie Cubierta:	_____ M2	Nueva:	<u>68.08</u> M2 Reg: _____ M2
		Amp.:	_____ M2 Renov.: _____ M2
		Demolición:	_____ M2
		Superficie Total en trámite:	<u>68.08</u> M2


RESUMEN DE AREAS:

Superficie Cubierta P.B.	<u>68.08</u> M2	Superficie Cubierta Total:	<u>68.08</u> M2
Superficie Exterior:	_____ M2	Cajones de Estacionamiento:	<u>1</u>


Se extiende la presente Licencia de construcción para los fines y usos que en esta se señalan. Cd. Chetumal, Quintana Roo a:

Autorizó
Directora General de Desarrollo Urbano
Medio Ambiente y Ecología

ING. CAROLINA SALDANA HERNANDEZ



De acuerdo a la Fracción III del artículo 33 de la Ley de Transparencia y acceso a la información Pública del Estado de Quintana Roo, le informamos que los datos personales proporcionados formarán parte de un sistema de datos personales y correspondiente al expediente, el cual quedara bajo resguardo de esta Dirección; dichos datos serán utilizados para los fines por los que fueron recabados



H. AYUNTAMIENTO MUNICIPAL DE OTHON P. BLANCO

DIRECCIÓN GENERAL DE DESARROLLO URBANO MEDIO AMBIENTE Y ECOLOGIA

MUNICIPIO OTHON P. BLANCO
ESTADO DE QUINTANA ROO



Municipio de todos

OTHÓN P. BLANCO
II AYUNTAMIENTO 2010 2021

Con fundamento en el Artículo 118, del Reglamento de Desarrollo Urbano y Seguridad Estructural para el Municipio de Othón P. Blanco, La Dirección General de Desarrollo Urbano, Medio Ambiente y Ecología, autoriza la presente:

LICENCIA DE CONSTRUCCION.

DATOS DE LA CONSTRUCCION:

VIGENCIA:

Tipo:	<u>Nueva</u>	No. Licencia:			
Uso:	<u>Habitacional</u>	Fecha de iniciación:			
Proyecto:	<u>Casa Habitación</u>	Fecha de Terminación:	* 000142		
Descripción:	<u>Estancia-Comedor, cocina, baño y 2</u>	Período de Obra:	<u>seis</u>	Meses.	
Ubicación:	<u>Retorno Tres Sur</u>				
	<u>CALLE</u>	<u>426</u>	<u>10</u>	<u>130</u>	<u>RESIDENCIAL LAS AMERICAS</u>
		No.	Lote	Manzana	Colonia
					Chetumal
					Ciudad

SUPERFICIE DE CONSTRUCCION:

SUPERFICIES EXISTENTES:

SUPERFICIES A CONSTRUIR:

Superficie total del predio:	<u>164.00</u> M2	Superficie por nivel:			
Superficie Const. P.B.:	<u> </u> M2	P.B.:	<u>90.51</u> M2	P.A.:	<u> </u> M2
Superficie Const. P.A.:	<u> </u> M2	Superficie por tipo de obra:			
Superficie Cubierta:	<u> </u> M2	Nueva:	<u>90.51</u> M2	Reg:	<u> </u> M2
		Amp.:	<u> </u> M2	Renov.:	<u> </u> M2
		Demolición:	<u> </u> M2		
		Superficie Total en trámite:	<u>90.51</u>	<u> </u>	M2

RESUMEN DE AREAS:

Superficie Cubierta P.B.	<u>90.51</u> M2	Superficie Cubierta Total:	<u>90.51</u> M2
Superficie Exterior:	<u> </u> M2	Cajones de Estacionamiento:	<u>1</u>


Se extiende la presente Licencia de construcción para los fines y usos que en esta se señalan. Cd. Chetumal, Quintana Roo a:

Autorizó
Directora General de Desarrollo Urbano
Medio Ambiente y Ecología

ING. CAROLINA SALDANA HERNANDEZ

De acuerdo a la Fracción III del artículo 33 de la Ley de Transparencia y acceso a la información Pública del Estado de Quintana Roo, le informamos que los datos personales proporcionados formaran parte de un sistema de datos personales y correspondiente al expediente, el cual quedara bajo resguardo de esta Dirección; dichos datos seran utilizados para los fines por los que fueron recabados

De acuerdo a la Fracción III del artículo 33 de la Ley de Transparencia y acceso a la información Pública del Estado de Quintana Roo, le informamos que los datos personales proporcionados formaran parte de un sistema de datos personales y correspondiente al expediente, el cual quedara bajo resguardo de esta Dirección; dichos datos seran utilizados para los fines por los que fueron recabados



MUNICIPIO OTHÓN P. BLANCO
ESTADO DE QUINTANA ROO

H. AYUNTAMIENTO MUNICIPAL DE OTHON P. BLANCO

DIRECCIÓN GENERAL DE DESARROLLO URBANO MEDIO AMBIENTE Y ECOLOGIA



OTHÓN P. BLANCO
H. AYUNTAMIENTO 2016-2021

Con fundamento en el Artículo 118, del Reglamento de Desarrollo Urbano y Seguridad Estructural para el Municipio de Othón P. Blanco, La Dirección General de Desarrollo Urbano, Medio Ambiente y Ecología, autoriza la presente:

LICENCIA DE CONSTRUCCION.

DATOS DE LA CONSTRUCCION:

Tipo: Nueva
Uso: Habitacional
Proyecto: Casa Habitación
Sala, Comedor, Cuarto De Servicio,
Estudio, 3 Recamaras, 3 Baños Y
Descripción: Medio, Piscina y Palapa
Ubicación:

VIGENCIA:

No. Licencia: N. 000136
Fecha de iniciación: _____
Fecha de Terminación: _____
Período de Obra: seis Meses.

	28,29,30 y	02,03,18			
Boulevard del Sol Sur	31	y 19	807	DEL SOL	Chetumal
CALLE	No.	Lote	Manzana	Colonia	Ciudad

SUPERFICIE DE CONSTRUCCION:

SUPERFICIES EXISTENTES:

Superficie total del predio: 1424.00 M2
Superficie Const. P.B.: _____ M2
Superficie Const. P.A.: _____ M2
Superficie Cubierta: _____ M2

SUPERFICIES A CONSTRUIR:

Superficie por nivel:
P.B.: 551.76 M2 P.A.: _____ M2
Superficie por tipo de obra:
Nueva 551.76 M2 Reg: _____ M2
Amp.: _____ M2 Renov.: _____ M2
Demolición: _____ M2
Superficie Total en trámite: 551.76 M2

RESUMEN DE AREAS:


Superficie Cubierta P.B. 551.76 M2 Superficie Cubierta Total: 551.76 M2
Superficie Exterior: _____ M2 Cajones de Estacionamiento: 2

Se extiende la presente Licencia de construcción para los fines y usos que en esta se señalan.
Cd. Chetumal, Quintana Roo a:

Autorizó
Directora General de Desarrollo Urbano
Medio Ambiente y Ecología


ING. CAROLINA SALDANA HERNANDEZ

De acuerdo a la Fracción III del artículo 33 de la Ley de Transparencia y acceso a la información Pública del Estado de Quintana Roo, le informamos que los datos personales proporcionados formaran parte de un sistema de datos personales y correspondiente al expediente, el cual quedara bajo resguardo de esta Dirección; dichos datos seran utilizados para los fines por los que fueron recabados



H. AYUNTAMIENTO MUNICIPAL DE OTHON P. BLANCO

DIRECCIÓN GENERAL DE DESARROLLO URBANO MEDIO AMBIENTE Y ECOLOGIA

MUNICIPIO OTHON P. BLANCO ESTADO DE QUINTANA ROO



Municipio de todos

OTHÓN P. BLANCO H. AYUNTAMIENTO 2016-2021

Con fundamento en el Artículo 118, del Reglamento de Desarrollo Urbano y Seguridad Estructural para el Municipio de Othón P. Blanco, La Dirección General de Desarrollo Urbano, Medio Ambiente y Ecología, autoriza la presente:

LICENCIA DE CONSTRUCCION.

DATOS DE LA CONSTRUCCION:

VIGENCIA:

Tipo:	<u>Regularización</u>	No. Licencia:	<u>000134</u>		
Uso:	<u>Habitacional</u>	Fecha de iniciación:	<u>25-05-2020</u>		
Proyecto:	<u>Casa Habitación</u>	Fecha de Terminación:	<u>25-11-2020</u>		
Descripción:	<u>Estancia-Comedor, cocina, baño y 2 recamaras</u>				
Ubicación:	Período de Obra: <u>seis</u> Meses.				
	<u>Boulevard del Sol Sur</u>	<u>45</u>	<u>38</u>	<u>805</u>	<u>DEL SOL</u>
	<u>CALLE</u>	<u>No.</u>	<u>Lote</u>	<u>Manzana</u>	<u>Colonia</u>
					<u>Chetumal</u>
					<u>Ciudad</u>

SUPERFICIE DE CONSTRUCCION:

SUPERFICIES EXISTENTES:

SUPERFICIES A CONSTRUIR:

Superficie total del predio:	<u>288.00</u> M2	Superficie por nivel:			
Superficie Const. P.B.:	<u> </u> M2	P.B.:	<u>117.35</u> M2	P.A.:	<u> </u> M2
Superficie Const. P.A.:	<u> </u> M2	Superficie por tipo de obra:			
Superficie Cubierta:	<u> </u> M2	Nueva:	<u> </u> M2	Reg:	<u>117.35</u> M2
		Amp.:	<u> </u> M2	Renov.:	<u> </u> M2
		Demolición:	<u> </u> M2		
		Superficie Total en trámite:	<u>117.35</u>		<u> </u> M2

RESUMEN DE AREAS:

Superficie Cubierta P.B.	<u>117.35</u> M2	Superficie Cubierta Total:	<u>117.35</u> M2
Superficie Exterior:	<u> </u> M2	Cajones de Estacionamiento:	<u>1</u>

Se extiende la presente Licencia de construcción para los fines y usos que en esta se señalan. Cd. Chetumal, Quintana Roo a:

25-X-2020-2020

Autorizó

Directora General de Desarrollo Urbano Medio Ambiente y Ecología

ING. CAROLINA SALDANA HERNANDEZ




Municipio de todos

OTHÓN P. BLANCO

H. AYUNTAMIENTO 2016-2021

DIRECCIÓN GENERAL DE DESARROLLO URBANO MEDIO AMBIENTE Y ECOLOGIA

De acuerdo a la Fracción III del artículo 33 de la Ley de Transparencia y acceso a la información Pública del Estado de Quintana Roo, le informamos que los datos personales proporcionados formaran parte de un sistema de datos personales y correspondiente al expediente, el cual quedara bajo resguardo de esta Dirección; dichos datos seran utilizados para los fines por los que fueron recabados



MUNICIPIO OTHÓN P. BLANCO
ESTADO DE QUINTANA ROO

H. AYUNTAMIENTO MUNICIPAL DE OTHON P. BLANCO

**DIRECCIÓN GENERAL DE DESARROLLO URBANO MEDIO
AMBIENTE Y ECOLOGIA**



Municipio de todos

OTHÓN P. BLANCO
II AYUNTAMIENTO 2018-2021

Con fundamento en el Artículo 118, del Reglamento de Desarrollo Urbano y Seguridad Estructural para el Municipio de Othón P. Blanco, La Dirección General de Desarrollo Urbano, Medio Ambiente y Ecología, autoriza la presente:

LICENCIA DE CONSTRUCCION.

DATOS DE LA CONSTRUCCION:

VIGENCIA:

N.º 000138

Tipo:	<u>Nueva</u>	No. Licencia:				
Uso:	<u>Habitacional</u>	Fecha de iniciación:				
Proyecto:	<u>Casa Habitación</u>	Fecha de Terminación:				
Descripción:	<u>Estancia-Comedor, cocina, baño y 2</u>	Período de Obra:	<u>seis</u>	Meses.		
Ubicación:	<u>recamaras</u>					
calle Estados Unidos de Norteamérica	1072	04	336	LAS AMERICAS I	Chetumal	
CALLE	No.	Lote	Manzana	Colonia	Ciudad	

SUPERFICIE DE CONSTRUCCION:

SUPERFICIES EXISTENTES:

SUPERFICIES A CONSTRUIR:

Superficie total del predio:	<u>166.00</u> M2	Superficie por nivel:			
Superficie Const. P.B.:	<u> </u> M2	P.B.:	<u>57.56</u> M2	P.A.:	<u> </u> M2
Superficie Const. P.A.:	<u> </u> M2	Superficie por tipo de obra:			
Superficie Cubierta:	<u> </u> M2	Nueva	<u>57.56</u> M2	Reg:	<u> </u> M2
		Amp.:	<u> </u> M2	Renov.:	<u> </u> M2
		Demolición:	<u> </u> M2		
		Superficie Total en trámite:	<u>57.56</u>	M2	

RESUMEN DE AREAS:

Superficie Cubierta P.B.	<u>57.56</u> M2	Superficie Cubierta Total:	<u>57.56</u> M2
Superficie Exterior:	<u> </u> M2	Cajones de Estacionamiento:	<u>1</u>

Se extiende la presente Licencia de construcción para los fines y usos que en esta se señalan. Cd. Chetumal, Quintana Roo a:

Autorizó
Directora General de Desarrollo Urbano
Medio Ambiente y Ecología

ING. CAROLINA SALDANA HERNANDEZ

De acuerdo a la Fracción III del artículo 33 de la Ley de Transparencia y acceso a la información Pública del Estado de Quintana Roo, le informamos que los datos personales proporcionados formaran parte de un sistema de datos personales y correspondiente al expediente, el cual quedara bajo resguardo de esta Dirección; dichos datos seran utilizados para los fines por los que fueron recabados



MUNICIPIO OTHON P. BLANCO
ESTADO DE QUINTANA ROO

H. AYUNTAMIENTO MUNICIPAL DE OTHON P. BLANCO
DIRECCION GENERAL DE DESARROLLO URBANO
MEDIO AMBIENTE Y ECOLOGIA

Con fundamento en el Artículo 118, del Reglamento de Desarrollo Urbano y Seguridad Estructural para el Municipio de Othón P. Blanco, la Dirección General de Desarrollo Urbano, Medio Ambiente y Ecología, autoriza la presente:

LICENCIA DE CONSTRUCCION.

DATOS DE LA CONSTRUCCION:

Tipo : REGULARIZACIÓN
uso: HABITACIONAL
Proyecto: CAS HABITACION
Descripción: CASA DE UN NIVEL CON 3 RECAMARAS, 2 BAÑOS, SALA, COMEDOR, COCINA Y LAVADERO
Ubicación:

VIGENCIA:

No LICENCIA: 000071
Fecha de iniciación: _____
Fecha terminación: _____
Período de obra: _____ meses.

MARCIANO GONZALEZ 166 41 6 SAHOP CHETUMAL
CALLE No. Lte. Mza. Col. CD

SUPERFICIE DE CONSTRUCCION:

SUPERFICIES EXISTENTES:

Superficie total del predio: 336,00 m²
Superficie const. P.B: 185,79 m²
Superficie const. P.A: _____ m²
Superficie cubierta: 211,11 m²

SUPERFICIES A CONSTRUIR :

Superficie por nivel:
P.B: 25,32 m² P.A: _____ m²
Superficie por tipo de obra:
Nueva: _____ m² Reg: 25,32 m²
Amp.: _____ m² Renov: _____ m²
Demolición: _____ m²
Superficie Total en trámite: 25,32 m²

RESUMEN DE AREAS:

SUPERFICIE CUBIERTA P. B: 211,11 m² SUPERFICIE CUBIERTA TOTAL: 25,32 m²
SUPERFICIE EXTERIOR: **COS 0,63** 124,89 m² CAJONES DE ESTACIONAMIENTO: 2

Se extiende la presente Licencia de construcción para los fines y usos que en esta se señalan a los 15 días del mes de mayo del año **2020**

Autorizó

DIRECTORA GENERAL DE DESARROLLO URBANO
MEDIO AMBIENTE Y ECOLOGIA

ING CAROLINA SALDAÑA HERNANDEZ

De acuerdo a la Fracción III del Artículo 33 de la Ley de Transparencia y acceso a la Información Pública del Estado de Quintana Roo, le informamos que los datos personales proporcionados formaran parte de un sistema de datos personales y correspondientes expediente, el cual quedara bajo resguardo de esta Dirección; dichos datos serán utilizados para los fines por los que fueron recabados.



MUNICIPIO OTHÓN P. BLANCO
ESTADO DE QUINTANA ROO

H. AYUNTAMIENTO MUNICIPAL DE OTHON P. BLANCO
DIRECCIÓN GENERAL DE DESARROLLO URBANO
MEDIO AMBIENTE Y ECOLOGÍA



Municipio de todos

OTHÓN P. BLANCO
H. AYUNTAMIENTO 2019-2021

Con fundamento en el Artículo 118, del Reglamento de Desarrollo Urbano y Seguridad Estructural para el Municipio de Othón P. Blanco, la Dirección General de Desarrollo Urbano Medio Ambiente y Ecología, autoriza la presente:

LICENCIA DE CONSTRUCCIÓN

DATOS DE LA CONSTRUCCIÓN:

VIGENCIA:

Tipo : REGULARIZACIÓN
Uso: COMERCIAL
Proyecto: LOCAL COMERCIAL / TIENDA DE AUTOSERVICIO
(Minisúper con venta de cervezas, vinos y licores de envase cerrado)
Descripción: SISTEMA TRADICIONAL, CIMENTACIÓN, MAMPOSTERÍA, CADENAS, CASTILLOS, LOSA, APLANADOS MUROS
Ubicación:

No LICENCIA: # 000073
Fecha de iniciación: 15/Mayo/2020
Fecha terminación: 15/Nov/2020
Periodo de obra: 6 meses.

Calle ESTRELLA #s/n **S/N** **06** **28** **Fracc. Arrecifes** **MAHAHUAL**
Calle No. Lte. Mza. Col. CD

SUPERFICIE DE CONSTRUCCIÓN:

SUPERFICIES EXISTENTES:

SUPERFICIES A CONSTRUIR :

Superficie total del predio: 201.09 m²
Según cédula catastral 2019
Superficie const. P.B: 15.20 m²
Superficie const. P.A: _____ m²
Superficie cubierta: 15.20 m²

Superficie por nivel:
P.B: 79.54 m² P.A: 0.00 m²
Superficie por tipo de obra:
Nueva: 0.00 m² Reg: 79.54 m²
Amp.: 0.00 m² Renov: 0.00 m²
Demolicion: 0.00 m²
Superficie Total en trámite: 79.54 m²

RESUMEN DE ÁREAS:

SUPERFICIE CUBIERTA P. B: 79.54 m² SUPERFICIE CUBIERTA TOTAL: 79.54 m²
SUPERFICIE EXTERIOR: 121.55 m² CAJONES DE ESTACIONAMIENTO: 0.00

Se extiende la presente Licencia de construcción para los fines y usos que en esta se señalan a los 15 días del mes de Mayo del año 2020

Autorizó

DIRECTORA GENERAL DE DESARROLLO URBANO
MEDIO AMBIENTE Y ECOLOGIA

ING. CAROLINA SALDAÑA HERNÁNDEZ

De acuerdo a la Fracción III del Artículo 33 de la Ley de Transparencia y acceso a la Información Pública del Estado de Quintana Roo, le informamos que los datos personales proporcionados formaran parte de un sistema de datos personales y correspondientes expediente, el cual quedara bajo resguardo de esta Dirección; dichos datos serán utilizados para los fines por los que fueron recabados.



MUNICIPIO OTHÓN P. BLANCO
ESTADO DE QUINTANA ROO

H. AYUNTAMIENTO MUNICIPAL DE OTHON P. BLANCO
DIRECCIÓN GENERAL DE DESARROLLO URBANO
MEDIO AMBIENTE Y ECOLOGÍA



Con fundamento en el Artículo 118, del Reglamento de Desarrollo Urbano y Seguridad Estructural para el Municipio de Othón P. Blanco, la Dirección General de Desarrollo Urbano Medio Ambiente y Ecología, autoriza la presente:

LICENCIA DE CONSTRUCCIÓN

DATOS DE LA CONSTRUCCIÓN:

Tipo : REGULARIZACIÓN
Uso: HABITACIONAL
Proyecto: CASA - HABITACIÓN
Descripción: SISTEMA TRADICIONAL, CIMENTACIÓN, MAMPOSTERÍA, CADENAS, CASTILLOS, LOSA, APLANADOS MUROS
Ubicación:

VIGENCIA:

No LICENCIA: 000074
Fecha de iniciación: 15/Mayo/2020
Fecha terminación: 15/Nov/2020
Período de obra: 6 meses.

Av. GRAL. IGNACIO ZARAGOZA 281 06 01 CENTRO CHETUMAL
Calle No. Lte. Mza. Col. CD

SUPERFICIE DE CONSTRUCCIÓN:

SUPERFICIES EXISTENTES:

Superficie total del predio: 875.00 m²
Según cédula catastral 2008
Superficie const. P.B: 194.29 m²
Superficie const. P.A: _____ m²
Superficie cubierta: 194.29 m²

SUPERFICIES A CONSTRUIR :

Superficie por nivel:
P.B: 49.34 m² P.A: 0.00 m²
Superficie por tipo de obra:
Nueva: 0.00 m² Reg: 49.34 m²
Amp.: 0.00 m² Renov: 0.00 m²
Demolicion: 0.00 m²
Superficie Total en trámite: 49.34 m²

RESUMEN DE ÁREAS:

SUPERFICIE CUBIERTA P. B: 243.63 m² SUPERFICIE CUBIERTA TOTAL: 243.63 m²
SUPERFICIE EXTERIOR: 631.37 m² CAJONES DE ESTACIONAMIENTO: 1.00

Se extiende la presente Licencia de construcción para los fines y usos que en esta se señalan a los 15 días del mes de Mayo del año 2020

Autorizó

DIRECTORA GENERAL DE DESARROLLO URBANO
MEDIO AMBIENTE Y ECOLOGIA

ING. CAROLINA SALDAÑA HERNÁNDEZ

De acuerdo a la Fracción III del Artículo 33 de la Ley de Transparencia y acceso a la Información Pública del Estado de Quintana Roo, le informamos que los datos personales proporcionados formaran parte de un sistema de datos personales y correspondientes expediente, el cual quedara bajo resguardo de esta Dirección; dichos datos serán utilizados para los fines por los que fueron recabados.



MUNICIPIO OTHON P. BLANCO
ESTADO DE QUINTANA ROO

H. AYUNTAMIENTO MUNICIPAL DE OTHON P. BLANCO
DIRECCION GENERAL DE DESARROLLO URBANO
MEDIO AMBIENTE Y ECOLOGIA

Con fundamento en el Artículo 118, del Reglamento de Desarrollo Urbano y Seguridad Estructural para el Municipio de Othón P. Blanco, la Dirección General de Desarrollo Urbano, Medio Ambiente y Ecología, autoriza la presente:

LICENCIA DE CONSTRUCCION.

DATOS DE LA CONSTRUCCION.

VIGENCIA:
" 000072

Tipo: Ampiación Portico de Fachada

No LICENCIA:

uso: Habitacional

Fecha de iniciación: 27/04-2020

Proyecto: Casa Habitación

Fecha terminación: 27-10-2020

Descripción: Muros de Block/Cubierta Losa Concrete

Periodo de obra: 180 días 6 meses.

Ubicación:

Tabasco	129	4	5	Veracruz	Calderitas
CALLE	No.	Lte.	Mza.	Col.	CD

SUPERFICIE DE CONSTRUCCION:

SUPERFICIES EXISTENTES:

Superficie total del predio: 474.65 m²
Superficie const. P.B: 50.08 m²
Superficie const. P.A: 0.00 m²
Superficie cubierta: 50.08 m²

SUPERFICIES A CONSTRUIR :

Superficie por nivel:
P.B: 72.91 m² P.A: 0.00 m²
Superficie por tipo de obra:
Nueva: 72.91 m² Reg: 50.08 m²
Amp.: 72.91 m² Renov: 0.00 m²
Demolicion: 0.00 m²
Superficie Total en trámite: 122.99 m²

RESUMEN DE AREAS:

SUPERFICIE CUBIERTA P. B:	<u>122.99</u> m ²	SUPERFICIE CUBIERTA TOTAL:	<u>122.99</u> m ²
SUPERFICIE EXTERIOR:	<u>351.66</u> m ²	CAJONES DE ESTACIONAMIENTO:	<u>2</u>

Se extiende la presente Licencia de construcción para los fines y usos que en esta se señalan a los 27 días del mes de ABRIL del año 2020

Autorizó

DIRECTORA GENERAL DE DESARROLLO URBANO
MEDIO AMBIENTE Y ECOLOGIA

INA CAROLINA SAL DAÑA HERNANDEZ

OPC
Municipio de todos
OTHÓN P. BLANCO
DIRECCION GENERAL DE DESARROLLO URBANO
MEDIO AMBIENTE Y ECOLOGIA

De acuerdo a la Fracción III del Artículo 33 de la Ley de Transparencia y acceso a la Información Pública del Estado de Quintana Roo, le informamos que los datos personales proporcionados formaran parte de un sistema de datos personales y correspondientes expediente, el cual quedara bajo resguardo de esta Dirección; dichos datos serán utilizados para los fines por los que fueron recabados.



MUNICIPIO OTHON P. BLANCO
ESTADO DE QUINTANA ROO

H. AYUNTAMIENTO MUNICIPAL DE OTHON P. BLANCO
DIRECCION GENERAL DE DESARROLLO URBANO
MEDIO AMBIENTE Y ECOLOGIA



Con fundamento en el Artículo 118, del Reglamento de Desarrollo Urbano y Seguridad Estructural para el Municipio de Othón P. Blanco, la Dirección General de Desarrollo Urbano Medio Ambiente y Ecología, autoriza la presente:

LICENCIA DE CONSTRUCCION.

DATOS DE LA CONSTRUCCION:

VIGENCIA:

N.º 000129

Tipo : NUEVA
 uso: COMERCIAL
 Proyecto: CONSTRUCCION DE BODEGA COMERCIAL
 Descripción: COSNTRUCCION DE NAVE COMERCIAL

No LICENCIA:
 Fecha de iniciación: 16-06-2020
 Fecha terminación: 16-06-2021
 Período de obra: 365 días meses. 12

Ubicación:
CALLE JUAN BAUTISTA VEGA **511** **1** **6** **ISABEL TENORIO** **CHETUMAL**
 CALLE No. Lte. Mza. Col. CD

SUPERFICIE DE CONSTRUCCION:

SUPERFICIES EXISTENTES:

SUPERFICIES A CONSTRUIR :

Superficie total del predio:	<u>10.000,00</u> m ²	Superficie por nivel:	P.B: <u>1309,00</u> m ²	P.A: _____
Superficie const. P.B:	<u>0,00</u> m ²	Superficie por tipo de obra:	Nueva: _____ m ²	Reg: <u>0,00</u> m ²
Superficie const. P.A:	_____ m ²	Amp.: <u>1309,00</u> m ²	Renov: <u>0,00</u> m ²	
Superficie cubierta:	<u>0,00</u> m ²	Demolicion: <u>0,00</u> m ²	Superficie Total en trámite:	<u>1309,00</u> m ²

RESUMEN DE AREAS:


SUPERFICIE CUBIERTA P. B:	<u>1.309,00</u> m ²	SUPERFICIE CUBIERTA TOTAL:	<u>1309,00</u> m ²
SUPERFICIE EXTERIOR: COS	<u>0,1</u> <u>8691,00</u> m ²	CAJONES DE ESTACIONAMIENTO:	<u>10</u>

Se extiende la presente Licencia de construcción para los fines y usos que en esta se señalan a los 16 días del mes de Junio del año **2020**


Autorizó

DIRECTORA GENERAL DE DESARROLLO URBANO
MEDIO AMBIENTE Y ECOLOGIA

ING CAROLINA SALDAÑA HERNANDEZ



De acuerdo a la Fracción III del Artículo 33 de la Ley de Transparencia y acceso a la Información Pública del Estado de Quintana Roo, le informamos que los datos personales proporcionados formaran parte de un sistema de datos personales y correspondientes expediente, el cual quedara bajo resguardo de esta Dirección; dichos datos serán utilizados para los fines por los que fueron recabados.



MUNICIPIO OTHON P. BLANCO
ESTADO DE QUINTANA ROO

H. AYUNTAMIENTO MUNICIPAL DE OTHON P. BLANCO
DIRECCION GENERAL DE DESARROLLO URBANO
MEDIO AMBIENTE Y ECOLOGIA



Con fundamento en el Artículo 118, del Reglamento de Desarrollo Urbano y Seguridad Estructural para el Municipio de Othón P. Blanco, la Dirección General de Desarrollo Urbano, Medio Ambiente y Ecología, autoriza la presente:

LICENCIA DE CONSTRUCCION.

DATOS DE LA CONSTRUCCION:

Tipo : AMPLIACIÓN
 uso: HABITACIONAL
 Proyecto: DEPARTAMENTOS
 Descripción: CONSTRUCCION DE 2 DEPARTAMENTOS
 Ubicación:
AVENIDA HEROES 365 16 17 ADOLFO LOPEZ MATEOS CHETUMAL
CALLE No. Lte. Mza. Col. CD

VIGENCIA:

No LICENCIA: 000131
 Fecha de iniciación: _____
 Fecha terminación: _____
 Período de obra: _____ meses.

SUPERFICIE DE CONSTRUCCION:

SUPERFICIES EXISTENTES:

Superficie total del predio: 600.00 m²
 Superficie const. P.B: 216.63 m²
 Superficie const. P.A: 0.00 m²
 Superficie cubierta: 216.63 m²

SUPERFICIES A CONSTRUIR :

Superficie por nivel:
 P.B: 45.67 m² P.A: 31.00 m²
 Superficie por tipo de obra:
 Nueva: 0.00 m² Reg: 0.00 m²
 Amp.: 76.67 m² Renov: 0.00 m²
 Demolicion: 0.00 m²
 Superficie Total en trámite: 76.67 m²

RESUMEN DE AREAS:


SUPERFICIE CUBIERTA P. B: 262.30 m² SUPERFICIE CUBIERTA TOTAL: 293.30 m²
 SUPERFICIE EXTERIOR: 0.00 m² CAJONES DE ESTACIONAMIENTO: 1

Se extiende la presente Licencia de construcción para los fines y usos que en esta se señalan a los _____ días del mes de _____ del año 2020

Autorizó

DIRECTORA GENERAL DE DESARROLLO URBANO
MEDIO AMBIENTE Y ECOLOGIA


ING. CAROLINA SALDAÑA HERNANDEZ



De acuerdo a la Fracción III del Artículo 33 de la Ley de Transparencia y acceso a la Información Pública del Estado de Quintana Roo, le informamos que los datos personales proporcionados formaran parte de un sistema de datos personales correspondientes expediente, el cual quedara bajo resguardo de esta Dirección; dichos datos serán utilizados para los fines por los que fueron recabados.



MUNICIPIO OTHON P. BLANCO
ESTADO DE QUINTANA ROO

H. AYUNTAMIENTO MUNICIPAL DE OTHON P. BLANCO
DIRECCION GENERAL DE DESARROLLO URBANO
MEDIO AMBIENTE Y ECOLOGIA

Con fundamento en el Artículo 118, del Reglamento de Desarrollo Urbano y Seguridad Estructural para el Municipio de Othón P. Blanco, la Dirección General de Desarrollo Urbano Medio Ambiente y Ecología, autoriza la presente:

LICENCIA DE CONSTRUCCION.

DATOS DE LA CONSTRUCCION:

Tipo : REGULARIZACIÓN
uso: HABITACIONAL
Proyecto: VESTIDOR Y BAÑO
Descripción: CIMIENTO DE MAMP., MUROS DE BLOCK CON APLANADO, CASTILLOS Y CADENAS, COLUMNAS Y TRABES DE CONC. ARMADO, LOSA DE VIGUETA Y BOVEDILLA

VIGENCIA:
000130

No LICENCIA:
Fecha de iniciación: 03-06-2020
Fecha terminación: 03-11-2020
Período de obra: 180 días meses. 6

Ubicación:
RETORNO TORTUGA 143 36 239 FRACC. SIAN KA'AN II CHETUMAL
CALLE No. Lte. Mza. Col. CD

SUPERFICIE DE CONSTRUCCION:

SUPERFICIES EXISTENTES:

Superficie total del predio: 166.00 m²
Superficie const. P.B: 88.75 m²
Superficie const. P.A: 52.05 m²
Superficie cubierta: 140.80 m²

SUPERFICIES A CONSTRUIR :

Superficie por nivel:
P.B: 0.00 m² P.A: 0.00 m²
Superficie por tipo de obra:
Nueva: 0.00 m² Reg: 15.80 m²
Amp.: 0.00 m² Renov: 0.00 m²
Demolicion: 0.00 m²
Superficie Total en trámite: 15.80 m²

RESUMEN DE AREAS:

SUPERFICIE CUBIERTA P. B: 88.75 m² SUPERFICIE CUBIERTA TOTAL: 140.80 m²
SUPERFICIE EXTERIOR: 77.25 m² CAJONES DE ESTACIONAMIENTO: 1

Se extiende la presente Licencia de construcción para los fines y usos que en esta se señalan a los 03 días del mes de Julio del año 2020

Autorizó

DIRECTORA GENERAL DE DESARROLLO URBANO
MEDIO AMBIENTE Y ECOLOGIA

ING. CAROLINA SALDAÑA HERNÁNDEZ



Municipio de Othón P. Blanco

Othón P. Blanco

DIRECCION GENERAL DE DESARROLLO URBANO MEDIO AMBIENTE Y ECOLOGIA

DIRECCION GENERAL DE DESARROLLO URBANO MEDIO AMBIENTE Y ECOLOGIA

DIRECCION GENERAL DE DESARROLLO URBANO MEDIO AMBIENTE Y ECOLOGIA

De acuerdo a la Fracción III del Artículo 33 de la Ley de Transparencia y acceso a la Información Pública del Estado de Quintana Roo, le informamos que los datos personales proporcionados formaran parte de un sistema de datos personales y correspondientes expediente, el cual quedara bajo resguardo de esta Dirección; dichos datos serán utilizados para los fines por los que fueron recabados.



H. AYUNTAMIENTO MUNICIPAL DE OTHON P. BLANCO

DIRECCIÓN GENERAL DE DESARROLLO URBANO MEDIO AMBIENTE Y ECOLOGIA

MUNICIPIO OTHON P. BLANCO ESTADO DE QUINTANA ROO



Municipio de todos

OTHÓN P. BLANCO H. AYUNTAMIENTO 2016-2021

Con fundamento en el Artículo 118, del Reglamento de Desarrollo Urbano y Seguridad Estructural para el Municipio de Othón P. Blanco, La Dirección General de Desarrollo Urbano, Medio Ambiente y Ecología, autoriza la presente:

LICENCIA DE CONSTRUCCION.

DATOS DE LA CONSTRUCCION:

VIGENCIA:

Tipo:	<u>Nueva</u>	No. Licencia:	<u>#. 000147</u>			
Uso:	<u>Habitacional</u>	Fecha de iniciación:	_____			
Proyecto:	<u>Casa Habitación</u>	Fecha de Terminación:	_____			
Descripción:	<u>Estancia-Comedor, cocina, baño y 2 recamaras</u>		Período de Obra:	<u>seis</u>	Meses.	
Ubicación:	_____					
calle Estados Unidos de Norteamérica	1074	03	336	LAS AMERICAS I	Chetumal	
CALLE	No.	Lote	Manzana	Colonia	Ciudad	

SUPERFICIE DE CONSTRUCCION:

SUPERFICIES EXISTENTES:

SUPERFICIES A CONSTRUIR:

Superficie total del predio:	<u>166.00</u> M2	Superficie por nivel:	_____		
Superficie Const. P.B.:	_____ M2	P.B.:	<u>63.90</u> M2	P.A.:	_____ M2
Superficie Const. P.A.:	_____ M2	Superficie por tipo de obra:	_____		
Superficie Cubierta:	_____ M2	Nueva:	<u>63.90</u> M2	Reg:	_____ M2
		Amp.:	_____ M2	Renov.:	_____ M2
		Demolición:	_____ M2	_____	
		Superficie Total en trámite:	<u>63.90</u>	M2	

RESUMEN DE AREAS:

Superficie Cubierta P.B.	<u>63.90</u> M2	Superficie Cubierta Total:	<u>63.90</u> M2
Superficie Exterior:	_____ M2	Cajones de Estacionamiento:	<u>1</u>

Se extiende la presente Licencia de construcción para los fines y usos que en esta se señalan. Cd. Chetumal, Quintana Roo a:

Autorizó
Directora General de Desarrollo Urbano
Medio Ambiente y Ecología

ING. CAROLINA SALDANA HERNANDEZ




Municipio de todos

OTHÓN P. BLANCO

H. AYUNTAMIENTO 2016-2021

DIRECCIÓN GENERAL DE DESARROLLO URBANO MEDIO AMBIENTE Y ECOLOGÍA

De acuerdo a la Fracción III del artículo 33 de la Ley de Transparencia y acceso a la información Pública del Estado de Quintana Roo, le informamos que los datos personales proporcionados formaran parte de un sistema de datos personales y correspondiente al expediente, el cual quedara bajo resguardo de esta Dirección; dichos datos seran utilizados para los fines por los que fueron recabados



H. AYUNTAMIENTO MUNICIPAL DE OTHON P. BLANCO

DIRECCIÓN GENERAL DE DESARROLLO URBANO MEDIO AMBIENTE Y ECOLOGIA

MUNICIPIO OTHÓN P. BLANCO
ESTADO DE QUINTANA ROO



Con fundamento en el Artículo 118, del Reglamento de Desarrollo Urbano y Seguridad Estructural para el Municipio de Othón P. Blanco, La Dirección General de Desarrollo Urbano, Medio Ambiente y Ecología, autoriza la presente:

LICENCIA DE CONSTRUCCION.

DATOS DE LA CONSTRUCCION:

VIGENCIA: **000148**

Tipo:	<u>Nueva</u>	No. Licencia:	_____			
Uso:	<u>Habitacional</u>	Fecha de iniciación:	_____			
Proyecto:	<u>Casa Habitación</u>	Fecha de Terminación:	_____			
Descripción:	<u>Estancia-Comedor, cocina, baño y 2</u>	Período de Obra:	<u>seis</u>	Meses.		
Ubicación:	<u>recamaras</u>					
	<u>Avenida Pacto Obrero Campesino</u>	<u>503</u>	<u>32</u>	<u>260</u>	<u>LAS AMERICAS II bis</u>	<u>Chetumal</u>
	CALLE	No.	Lote	Manzana	Colonia	Ciudad

SUPERFICIE DE CONSTRUCCION:

SUPERFICIES EXISTENTES:		SUPERFICIES A CONSTRUIR:	
Superficie total del predio:	<u>188.80</u> M2	Superficie por nivel:	
Superficie Const. P.B.:	_____ M2	P.B.:	<u>57.15</u> M2 P.A.: _____ M2
Superficie Const. P.A.:	_____ M2	Superficie por tipo de obra:	
Superficie Cubierta:	_____ M2	Nueva:	<u>57.15</u> M2 Reg: _____ M2
		Amp.:	_____ M2 Renov.: _____ M2
		Demolición:	_____ M2
		Superficie Total en trámite:	<u>57.15</u> M2
RESUMEN DE AREAS:			
Superficie Cubierta P.B.	<u>57.15</u> M2	Superficie Cubierta Total:	<u>57.15</u> M2
Superficie Exterior:	_____ M2	Cajones de Estacionamiento:	<u>1</u>


Se extiende la presente Licencia de construcción para los fines y usos que en esta se señalan. Cd. Chetumal, Quintana Roo a:

Autorizó
Directora General de Desarrollo Urbano
Medio Ambiente y Ecología

ING. CAROLINA SALDAÑA HERNANDEZ



De acuerdo a la Fracción III del artículo 33 de la Ley de Transparencia y acceso a la información Pública del Estado de Quintana Roo, le informamos que los datos personales proporcionados formaran parte de un sistema de datos personales y correspondiente al expediente, el cual quedara bajo resguardo de esta Dirección; dichos datos seran utilizados para los fines por los que fueron recabados



H. AYUNTAMIENTO MUNICIPAL DE OTHON P. BLANCO

DIRECCIÓN GENERAL DE DESARROLLO URBANO MEDIO AMBIENTE Y ECOLOGIA

MUNICIPIO OTHÓN P. BLANCO
ESTADO DE QUINTANA ROO



Con fundamento en el Artículo 118, del Reglamento de Desarrollo Urbano y Seguridad Estructural para el Municipio de Othón P. Blanco, La Dirección General de Desarrollo Urbano, Medio Ambiente y Ecología, autoriza la presente:

LICENCIA DE CONSTRUCCION.

DATOS DE LA CONSTRUCCION:

VIGENCIA:

Tipo:	<u>Nueva</u>	No. Licencia:	<u>000139</u>			
Uso:	<u>Habitacional</u>	Fecha de iniciación:	_____			
Proyecto:	<u>Casa Habitación</u>	Fecha de Terminación:	_____			
Descripción:	<u>Estancia-Comedor, cocina, baño y 2</u>	Período de Obra:	<u>seis</u>	Meses.		
Ubicación:	<u>calle Canadá</u>	<u>1037</u>	<u>53</u>	<u>336</u>	<u>LAS AMERICAS I</u>	<u>Chetumal</u>
	CALLE	No.	Lote	Manzana	Colonia	Ciudad

SUPERFICIE DE CONSTRUCCION:

SUPERFICIES EXISTENTES:

SUPERFICIES A CONSTRUIR:

Superficie total del predio:	<u>166.00</u> M2	Superficie por nivel:	_____ M2		
Superficie Const. P.B.:	_____ M2	P.B.:	<u>62.95</u> M2	P.A.:	_____ M2
Superficie Const. P.A.:	_____ M2	Superficie por tipo de obra:	_____ M2		
Superficie Cubierta:	_____ M2	Nueva:	<u>62.95</u> M2	Reg:	_____ M2
		Amp.:	_____ M2	Renov.:	_____ M2
		Demolición:	_____ M2		
		Superficie Total en trámite:	<u>62.95</u>		<u>M2</u>

RESUMEN DE AREAS:

Superficie Cubierta P.B.	<u>62.95</u> M2	Superficie Cubierta Total:	<u>62.95</u> M2
Superficie Exterior:	_____ M2	Cajones de Estacionamiento:	<u>1</u>

Se extiende la presente Licencia de construcción para los fines y usos que en esta se señalan. Cd. Chetumal, Quintana Roo a:

Autorizó
Directora General de Desarrollo Urbano
Medio Ambiente y Ecología

ING. CAROLINA SALDANA HERNANDEZ

De acuerdo a la Fracción III del artículo 33 de la Ley de Transparencia y acceso a la información Pública del Estado de Quintana Roo, le informamos que los datos personales proporcionados formaran parte de un sistema de datos personales y correspondiente al expediente, el cual quedara bajo resguardo de esta Dirección; dichos datos seran utilizados para los fines por los que fueron recabados



H. AYUNTAMIENTO MUNICIPAL DE OTHON P. BLANCO

DIRECCIÓN GENERAL DE DESARROLLO URBANO MEDIO AMBIENTE Y ECOLOGIA

MUNICIPIO OTHÓN P. BLANCO
ESTADO DE QUINTANA ROO



Municipio de todos

OTHÓN P. BLANCO
H. AYUNTAMIENTO 2010 2021

Con fundamento en el Artículo 118, del Reglamento de Desarrollo Urbano y Seguridad Estructural para el Municipio de Othón P. Blanco, La Dirección General de Desarrollo Urbano, Medio Ambiente y Ecología, autoriza la presente:

LICENCIA DE CONSTRUCCION.

DATOS DE LA CONSTRUCCION:

VIGENCIA:

000144

Tipo:	<u>Nueva</u>	No. Licencia:				
Uso:	<u>Habitacional</u>	Fecha de iniciación:				
Proyecto:	<u>Casa Habitación</u>	Fecha de Terminación:				
Descripción:	<u>Estancia-Comedor, cocina, baño y 2</u>	Período de Obra:	<u>seis</u>	Meses.		
Ubicación:	<u>Retorno Uno Norte</u>		<u>414</u>	<u>09</u>	<u>135</u>	<u>RESIDENCIAL LAS AMERICAS</u>
	CALLE	No.	Lote	Manzana	Colonia	Ciudad
						<u>Chetumal</u>

SUPERFICIE DE CONSTRUCCION:

SUPERFICIES EXISTENTES:

SUPERFICIES A CONSTRUIR:

Superficie total del predio:	<u>152.00</u> M2	Superficie por nivel:			
Superficie Const. P.B.:	<u> </u> M2	P.B.:	<u>112.95</u> M2	P.A.:	<u> </u> M2
Superficie Const. P.A.:	<u> </u> M2	Superficie por tipo de obra:			
Superficie Cubierta:	<u> </u> M2	Nueva:	<u>112.95</u> M2	Reg.:	<u> </u> M2
		Amp.:	<u> </u> M2	Renov.:	<u> </u> M2
		Demolición:	<u> </u> M2		
		Superficie Total en trámite:	<u>112.95</u>	<u> </u>	<u> </u> M2


RESUMEN DE AREAS:

Superficie Cubierta P.B.	<u>112.95</u> M2	Superficie Cubierta Total:	<u>112.95</u> M2
Superficie Exterior:	<u> </u> M2	Cajones de Estacionamiento:	<u>1</u>


Se extiende la presente Licencia de construcción para los fines y usos que en esta se señalan. Cd. Chetumal, Quintana Roo a:

Autorizó
Directora General de Desarrollo Urbano
Medio Ambiente y Ecología

ING. CAROLINA SALDANA HERNANDEZ



De acuerdo a la Fracción III del artículo 33 de la Ley de Transparencia y acceso a la información Pública del Estado de Quintana Roo, le informamos que los datos personales proporcionados formaran parte de un sistema de datos personales y correspondiente al expediente, el cual quedara bajo resguardo de esta Dirección; dichos datos seran utilizados para los fines por los que fueron recabados



H. AYUNTAMIENTO MUNICIPAL DE OTHON P. BLANCO

DIRECCIÓN GENERAL DE DESARROLLO URBANO MEDIO AMBIENTE Y ECOLOGIA

MUNICIPIO OTHON P. BLANCO
ESTADO DE QUINTANA ROO



Municipio de todos

OTHÓN P. BLANCO
H. AYUNTAMIENTO 2018 2021

Con fundamento en el Artículo 118, del Reglamento de Desarrollo Urbano y Seguridad Estructural para el Municipio de Othón P. Blanco, La Dirección General de Desarrollo Urbano, Medio Ambiente y Ecología, autoriza la presente:

LICENCIA DE CONSTRUCCION.

DATOS DE LA CONSTRUCCION:

VIGENCIA:

Tipo:	<u>Regularizacion</u>	No. Licencia:	<u>00135</u>			
Uso:	<u>Habitacional</u>	Fecha de iniciación:	_____			
Proyecto:	<u>Casa Habitación</u>	Fecha de Terminación:	_____			
Descripción:	<u>Estancia-Comedor, cocina, baño y 2</u>	Período de Obra:	<u>seis</u>	Meses.		
Ubicación:	<u>recamaras</u>					
	<u>calle Canadá</u>	<u>1051</u>	<u>60</u>	<u>336</u>	<u>LAS AMERICAS I</u>	<u>Chetumal</u>
	CALLE	No.	Lote	Manzana	Colonia	Ciudad

SUPERFICIE DE CONSTRUCCION:

SUPERFICIES EXISTENTES:

SUPERFICIES A CONSTRUIR:

Superficie total del predio: 166.00 M2

Superficie por nivel:

Superficie Const. P.B.: _____ M2

P.B.: 114.09 M2 P.A.: _____ M2

Superficie Const. P.A.: _____ M2

Superficie por tipo de obra:

Superficie Cubierta: _____ M2

Nueva 114.09 M2 Reg: _____ M2

Amp.: _____ M2 Renov.: _____ M2

Demolición: _____ M2

Superficie Total en trámite: 114.09 M2

RESUMEN DE AREAS:

Superficie Cubierta P.B. 114.09 M2

Superficie Cubierta Total: 114.09 M2

Superficie Exterior: _____ M2

Cajones de Estacionamiento: 1

Se extiende la presente Licencia de construcción para los fines y usos que en esta se señalan. Cd. Chetumal, Quintana Roo a:

Autorizó

Directora General de Desarrollo Urbano
Medio Ambiente y Ecología



ING. CAROLINA SALDAÑA HERNANDEZ



Municipio de todos

De acuerdo a la Fracción III del artículo 33 de la Ley de Transparencia y acceso a la información Pública del Estado de Quintana Roo, le informamos que los datos personales proporcionados formaran parte de un sistema de datos personales y correspondiente al expediente, el cual quedara bajo resguardo de esta Dirección; dichos datos seran utilizados para los fines por los que fueron recabados

DIRECCIÓN GENERAL DE DESARROLLO URBANO MEDIO AMBIENTE Y ECOLOGIA



H. AYUNTAMIENTO MUNICIPAL DE OTHON P. BLANCO



Municipio de todos

DIRECCIÓN GENERAL DE DESARROLLO URBANO MEDIO AMBIENTE Y ECOLOGIA

OTHÓN P. BLANCO
II AYUNTAMIENTO 2018 2021

MUNICIPIO OTHON P. BLANCO
ESTADO DE QUINTANA ROO

Con fundamento en el Artículo 118, del Reglamento de Desarrollo Urbano y Seguridad Estructural para el Municipio de Othón P. Blanco, La Dirección General de Desarrollo Urbano, Medio Ambiente y Ecología, autoriza la presente:

LICENCIA DE CONSTRUCCION.

DATOS DE LA CONSTRUCCION:

VIGENCIA:

Tipo:	<u>Nueva</u>	No. Licencia:	<u>000137</u>		
Uso:	<u>Habitacional</u>	Fecha de iniciación:	_____		
Proyecto:	<u>Casa Habitación</u>	Fecha de Terminación:	_____		
Descripción:	<u>Estancia-Comedor, cocina, baño y 2</u>	Período de Obra:	<u>seis</u>	Meses.	
Ubicación:	<u>recamaras</u>				
	<u>Boulevard del Sol Norte</u>	<u>30</u>	<u>37</u>	<u>802</u>	<u>DEL SOL</u>
	CALLE	No.	Lote	Manzana	Colonia
					Chetumal
					Ciudad

SUPERFICIE DE CONSTRUCCION:

SUPERFICIES EXISTENTES:		SUPERFICIES A CONSTRUIR:	
Superficie total del predio:	<u>120.72</u> M2	Superficie por nivel:	
Superficie Const. P.B.:	_____ M2	P.B.: <u>60.30</u> M2	P.A.: _____ M2
Superficie Const. P.A.:	_____ M2	Superficie por tipo de obra:	
Superficie Cubierta:	_____ M2	Nueva <u>60.30</u> M2	Reg: _____ M2
		Amp.: _____ M2	Renov.: _____ M2
		Demolición: _____ M2	
		Superficie Total en trámite:	<u>60.30</u> M2
RESUMEN DE AREAS:			
Superficie Cubierta P.B.	<u>60.30</u> M2	Superficie Cubierta Total:	<u>60.30</u> M2
Superficie Exterior:	_____ M2	Cajones de Estacionamiento:	<u>1</u>

Se extiende la presente Licencia de construcción para los fines y usos que en esta se señalan. Cd. Chetumal, Quintana Roo a:

Autorizó
Directora General de Desarrollo Urbano
Medio Ambiente y Ecología


ING. CAROLINA SALDAÑA HERNANDEZ



Municipio de todos

OTHÓN P. BLANCO

De acuerdo a la Fracción III del artículo 33 de la Ley de Transparencia y acceso a la información Pública del Estado de Quintana Roo, le informamos que los datos personales proporcionados formaran parte de un sistema de datos personales y correspondiente al expediente, el cual quedara bajo resguardo de esta Dirección; dichos datos seran utilizados para los fines por los que fueron recabados



H. AYUNTAMIENTO MUNICIPAL DE OTHON P. BLANCO



Municipio de todos

DIRECCIÓN GENERAL DE DESARROLLO URBANO MEDIO AMBIENTE Y ECOLOGIA

OTHÓN P. BLANCO
II AYUNTAMIENTO 2018-2021

MUNICIPIO OTHON P. BLANCO
ESTADO DE QUINTANA ROO

Con fundamento en el Artículo 118, del Reglamento de Desarrollo Urbano y Seguridad Estructural para el Municipio de Othón P. Blanco, La Dirección General de Desarrollo Urbano, Medio Ambiente y Ecología, autoriza la presente:

LICENCIA DE CONSTRUCCION.

DATOS DE LA CONSTRUCCION:

VIGENCIA:

Tipo:	<u>Nueva</u>	No. Licencia:	<u>000141</u>			
Uso:	<u>Habitacional</u>	Fecha de iniciación:	_____			
Proyecto:	<u>Casa Habitación</u>	Fecha de Terminación:	_____			
Descripción:	<u>Estancia-Comedor, cocina, baño y 2</u>	Período de Obra:	<u>seis</u>	Meses.		
Ubicación:	<u>calle Canadá</u>	<u>1013</u>	<u>41</u>	<u>336</u>	<u>LAS AMERICAS I</u>	<u>Chetumal</u>
	CALLE	No.	Lote	Manzana	Colonia	Ciudad

SUPERFICIE DE CONSTRUCCION:

SUPERFICIES EXISTENTES:

SUPERFICIES A CONSTRUIR:

Superficie total del predio:	<u>166.00</u> M2	Superficie por nivel:			
Superficie Const. P.B.:	_____ M2	P.B.:	<u>92.39</u> M2	P.A.:	_____ M2
Superficie Const. P.A.:	_____ M2	Superficie por tipo de obra:			
Superficie Cubierta:	_____ M2	Nueva:	<u>92.39</u> M2	Reg:	_____ M2
		Amp.:	_____ M2	Renov.:	_____ M2
		Demolición:	_____ M2		
		Superficie Total en trámite:	<u>92.39</u>		<u>M2</u>

RESUMEN DE AREAS:

Superficie Cubierta P.B.	<u>92.39</u> M2	Superficie Cubierta Total:	<u>92.39</u> M2
Superficie Exterior:	_____ M2	Cajones de Estacionamiento:	<u>1</u>

Se extiende la presente Licencia de construcción para los fines y usos que en esta se señalan. Cd. Chetumal, Quintana Roo a:

Autorizó
Directora General de Desarrollo Urbano
Medio Ambiente y Ecología

ING. CAROLINA SALDANA HERNANDEZ

De acuerdo a la Fracción III del artículo 33 de la Ley de Transparencia y acceso a la información Pública del Estado de Quintana Roo, le informamos que los datos personales proporcionados formaran parte de un sistema de datos personales y correspondiente al expediente, el cual quedara bajo resguardo de esta Dirección; dichos datos seran utilizados para los fines por los que fueron recabados