



H. AYUNTAMIENTO MUNICIPAL DE OTHÓN P. BLANCO
DIRECCIÓN GENERAL DE DESARROLLO URBANO, MEDIO AMBIENTE Y ECOLOGÍA
Con fundamento en el Artículo 118, del Reglamento de Desarrollo Urbano y Seguridad Estructural para el Municipio de Othón P. Blanco, la Dirección General de Desarrollo Urbano, Medio Ambiente y Ecología, autoriza la presente:



LICENCIA DE CONSTRUCCIÓN

Datos de la construcción:	Vigencia:	000204
Tipo de obra <u>REGULARIZACIÓN - AMPLIACIÓN</u>	No. Licencia	
Uso <u>HABITACIONAL</u>	Fecha de iniciación	27-08-2020
Proyecto <u>CASA HABITACIÓN</u>	Fecha de terminación	27-02-2021
Descripción <u>Muros de block, losa de vigueta y bovedilla</u>	Periodo de obra	
Ubicación <u>CALLE PASCUAL CORAL HEREDIA No. 279, MZA. 426 LTE. 026, ESQ. CALLE NARANJAL</u>		
Colonia <u>LA ESPERANZA</u>	Ciudad	CHETUMAL

SUPERFICIE DE CONSTRUCCIÓN

Superficies existentes:	Superficies a construir:
Superficie total del predio <u>144.00 m²</u>	Superficies a construir por nivel:
Superficie de construcción P. B. <u>96.67 m²</u>	P. B. <u>0.00 m²</u> 1er. Nivel <u>0.00 m²</u>
Superficie de construcción P. A. <u>0.00 m²</u>	P. A. <u>73.57 m²</u>
Superficie de cubierta <u>96.67 m²</u>	Superficie por tipo de obra:
	Nueva <u>0.00 m²</u> Regularización <u>37.17 m²</u>
	Ampliación <u>73.57 m²</u> Renovación <u>0.00 m²</u>
	Demolición <u>0.00 m²</u>
	Superficie Total en tramite <u>110.74 m²</u>

RESUMEN DE AREAS:

Superficie de Cubierta P. B. <u>96.67 m²</u>	Superficie de Cubierta Total <u>170.24 m²</u>
Superficie exterior <u>47.33 (32.87%) m²</u>	Cajones de estacionamiento <u>1 cajón</u>

Se extiende la presente LICENCIA DE CONSTRUCCIÓN para los fines y usos que en esta se señalan, a los 27 días del mes de Agosto del año 2020.

Autorizó:
DIRECTORA GENERAL DE DESARROLLO URBANO,
MEDIO AMBIENTE Y ECOLOGÍA


Ing. CAROLINA SALDAÑA HERNÁNDEZ



De acuerdo a la Fracción III del Artículo 33 de la Ley de Transparencia y acceso a la información Pública del Estado de Quintana Roo, le informamos que los datos personales proporcionados formaran parte de un sistema de datos personales y correspondiente expediente, el cual quedara bajo resguardo de esta Dirección; dichos datos serán utilizados para los fines por los que fueron recibidos.



H. AYUNTAMIENTO MUNICIPAL DE OTHON P. BLANCO
DIRECCION GENERAL DE DESARROLLO URBANO
MEDIO AMBIENTE Y ECOLOGÍA



MUNICIPIO OTHÓN P. BLANCO
ESTADO DE QUINTANA ROO

Con fundamento en el Artículo 118, del Reglamento de Desarrollo Urbano y Seguridad Estructural para el Municipio de Othón P. Blanco, la Dirección General de Desarrollo Urbano, Medio Ambiente y Ecología, autoriza la presente:

LICENCIA DE CONSTRUCCION.

DATOS DE LA CONSTRUCCION:

VIGENCIA:

Tipo : OBRA NUEVA
 uso: HABITACIONAL
 Proyecto: CASA-HABITACION
 Descripción: MUROS DE BLOCK Y LOSAS DE VIGUETA Y BOVEDILLA
 Ubicación:

No LICENCIA: 000201
 Fecha de iniciación: 06-AGOST-2020
 Fecha terminación: 06-FEB-2021
 Período de obra: _____ meses.

ALBERTO VILLANUEVA SANORES 162 96 5 FRACC.RESIDENCIAL CONSTITUYENTES CHETUMAL.
 CALLE No. Lte Mza COL: CD

SUPERFICIE DE CONSTRUCCION:

SUPERFICIES EXISTENTES:

Superficie total del predio: 134.75 m²
 Superficie const. P.B: 0.00 m²
 Superficie const. P.A: 0.00 m²
 Superficie cubierta: 0.00 m²

SUPERFICIES A CONSTRUIR :

Superficie por nivel:
 P.B: 46.06 m² P.A: _____ m²
 Superficie por tipo de obra:
 Nueva: 46.06 m² Reg: 0.00 m²
 Amp.: 0.00 m² Renov: 0.00 m²
 Demolición: 0.00 m²
 Superficie Total en trámite: 46.06 m²

RESUMEN DE AREAS:

SUPERFICIE CUBIERTA P. B: 46.06 m² SUPERFICIE CUBIERTA TOTAL: 46.06 m²
 SUPERFICIE EXTERIOR: 88.69 m² CAJONES DE ESTACIONAMIENTO: 1

Se extiende la presente Licencia de construcción para los fines y usos que en esta se señalan a los _____ días del mes de _____ del año 202 _____

Autorizó

DIRECTORA GENERAL DE DESARROLLO URBANO
MEDIO AMBIENTE Y ECOLOGIA



Municipio de todos

OTHÓN P. BLANCO

N. AYUNTAMIENTO 2018 2021

DIRECCION GENERAL DE DESARROLLO URBANO

MEDIO AMBIENTE Y ECOLOGIA

ING. CAROLINA SALDAÑA HERNANDEZ

Recibi 6
Edwin
21/Sep/2020

De acuerdo a la Fracción III del Artículo 33 de la Ley de Transparencia y acceso a la Información Pública del Estado de Quintana Roo, le informamos que los datos personales proporcionados formaran parte de un sistema de datos personales y correspondientes expediente, el cual quedara bajo resguardo de esta Dirección; dichos datos serán utilizados para los fines por los que fueron recabados.



H. AYUNTAMIENTO MUNICIPAL DE OTHON P. BLANCO
DIRECCION GENERAL DE DESARROLLO URBANO
MEDIO AMBIENTE Y ECOLOGÍA



MUNICIPIO OTHON P. BLANCO
ESTADO DE QUINTANA ROO

Con fundamento en el Artículo 118, del Reglamento de Desarrollo Urbano y Seguridad Estructural para el Municipio de Othón P. Blanco, la Dirección General de Desarrollo Urbano y Ecología, autoriza la presente:

LICENCIA DE CONSTRUCCION.

DATOS DE LA CONSTRUCCION:

VIGENCIA:

Tipo : OBRA NUEVA
uso: HABITACIONAL
Proyecto: CASA-HABITACION
Descripción: MUROS DE BLOCK Y LOSAS DE VIGUETA Y BOVEDILLA
Ubicación:

No LICENCIA: 1111200
Fecha de iniciación: 08-AGOST-2020
Fecha terminación: 08-FEB-2021
Período de obra: 6 meses. 180 DIAS

ABRAHAM MARTINEZ ROSS 145 67 5 FRACC.RESIDENCIAL CONSTITUYENTES CHETUMAL.
CALLE No. Lte Mza COL: CD

SUPERFICIE DE CONSTRUCCION:

SUPERFICIES EXISTENTES:

Superficie total del predio: 128.88 m²
Superficie const. P.B: 0.00 m²
Superficie const. P.A: 0.00 m²
Superficie cubierta: 0.00 m²

SUPERFICIES A CONSTRUIR :

Superficie por nivel:
P.B: 46.06 m² P.A: m²
Superficie por tipo de obra:
Nueva: 46.06 m² Reg: 0.00 m²
Amp.: 0.00 m² Renov: 0.00 m²
Demolición: 0.00 m²
Superficie Total en trámite: 46.06 m²

RESUMEN DE AREAS:

SUPERFICIE CUBIERTA P. B: 46.06 m² SUPERFICIE CUBIERTA TOTAL: 46.06 m²
SUPERFICIE EXTERIOR: 82.82 m² CAJONES DE ESTACIONAMIENTO: 1

Se extiende la presente Licencia de construcción para los fines y usos que en esta se señalan a los días del mes de del año 202

Boini
Edwin

21/09/2020

Autorizó

DIRECTORA GENERAL DE DESARROLLO URBANO
MEDIO AMBIENTE Y ECOLOGIA

Municipio de todos

OTHÓN P. BLANCO

H. AYUNTAMIENTO 2014-2021

DIRECCION GENERAL DE DESARROLLO URBANO Y ECOLOGIA

ING. CAROLINA SALDAÑA HERNANDEZ

De acuerdo a la Fracción III del Artículo 33 de la Ley de Transparencia y acceso a la Información Pública del Estado de Quintana Roo, le informamos que los datos personales proporcionados formaran parte de un sistema de datos personales y correspondientes expediente, el cual quedara bajo resguardo de esta Dirección; dichos datos serán utilizados para los fines por los que fueron recabados.



MUNICIPIO OTHON P. BLANCO
ESTADO DE QUINTANA ROO

H. AYUNTAMIENTO MUNICIPAL DE OTHON P. BLANCO
DIRECCION GENERAL DE DESARROLLO URBANO
MEDIO AMBIENTE Y ECOLOGIA



Con fundamento en el Artículo 118, del Reglamento de Desarrollo Urbano y Seguridad Estructural para el Municipio de Othón P. Blanco, la Dirección General de Desarrollo Urbano Medio Ambiente y Ecología, autoriza la presente:

LICENCIA DE CONSTRUCCION.

DATOS DE LA CONSTRUCCION:

Tipo : REGULARIZACION
uso: HABITACIONAL.
Proyecto: CASA HABITACION
Descripción: casa hab./ BAÑO, COCINA, COMEDOR, SALA, REC
Ubicación:

VIGENCIA:

No LICENCIA: #. 000199
Fecha de iniciación: 31/08/2020
Fecha terminación: 28/02/2021
Período de obra: 180 días meses. 6

TEOFILO #1152 11 22 FRACC.NVO.MAHAHUAL. MAHAHUAL Q.ROO
CALLE Lte. Mza. Col. CD

SUPERFICIE DE CONSTRUCCION:

SUPERFICIES EXISTENTES:

Superficie total del predio: 313.74 m²
Superficie const. P.B: _____ m²
Superficie const. P.A: _____ m²
Superficie cubierta: _____ m²

SUPERFICIES A CONSTRUIR :

Superficie por nivel:
P.B: 92.79 m² P.A. 61.13 m²
Superficie por tipo de obra:
Nueva: _____ m² Reg: 153.92 m²
Amp.: _____ m² Renov: _____ m²
Demolicion: _____ m²
Superficie Total en trámite: 153.92 m²


SUPERFICIE CUBIERTA P. B: 92.79 m² SUPERFICIE CUBIERTA TOTAL: 153.92 m²
SUPERFICIE EXTERIOR: 220.95 m² CAJONES DE ESTACIONAMIENTO: 1

Se extiende la presente Licencia de construcción para los fines y usos que en esta se señalan a los 31 días del mes de Agosto del año 2020

Autorizó

DIRECTORA GENERAL DE DESARROLLO URBANO
MEDIO AMBIENTE Y ECOLOGIA


ING. CAROLINA SALDAÑA HERNANDEZ



De acuerdo a la Fracción III del Artículo 33 de la Ley de Transparencia y acceso a la Información Pública del Estado de Quintana Roo, le informamos que los datos personales proporcionados formaran parte de un sistema de datos personales y correspondientes expediente, el cual quedara bajo resguardo de esta Dirección; dichos datos serán utilizados para los fines por los que fueron recabados.



MUNICIPIO OTHÓN P. BLANCO
ESTADO DE QUINTANA ROO

H. AYUNTAMIENTO MUNICIPAL DE OTHON P. BLANCO
DIRECCION GENERAL DE DESARROLLO URBANO
MEDIO AMBIENTE Y ECOLOGIA



Municipio de todos

OTHÓN P. BLANCO
H. AYUNTAMIENTO 2018-2021

Con fundamento en el Artículo 118, del Reglamento de Desarrollo Urbano y Seguridad Estructural para el Municipio de Othón P. Blanco, la Dirección General de Desarrollo Urbano, Medio Ambiente y Ecología, autoriza la presente:

LICENCIA DE CONSTRUCCION.

DATOS DE LA CONSTRUCCION:

Tipo : Regularización
 uso: Habitacional
 Proyecto: Arquitectónico
 Descripción: Muro de Block y Losa de Concreto
 Ubicación:

VIGENCIA:

No LICENCIA: W 000198
 Fecha de iniciación: 21-08-2020
 Fecha terminación: 21-02-2021
 Periodo de obra: 180 días meses. 6

Chetumal	1082	12	12	Nuevo Mahahual	Mahahual
Calle	No.	lote	manzana	Fraccionamiento	Poblado

SUPERFICIE DE CONSTRUCCION:

SUPERFICIES EXISTENTES:

Superficie total del predio: 300.00 m²
 Superficie const. P.B: 0.00 m²
 Superficie const. P.A: m²
 Superficie cubierta: m²

SUPERFICIES A CONSTRUIR :

Superficie por nivel:
 P.B: 181.00 m² P.A: 0.00 m²
 Superficie por tipo de obra:
 Nueva: 181.00 m² Reg: 0.00 m²
 Amp.: 0.00 m² Renov: 0.00 m²
 Demolicion: 0.00 m²
 Superficie Total en trámite: **181.00** m²

RESUMEN DE AREAS:


SUPERFICIE CUBIERTA P. B:	<u>181.00</u> m ²	SUPERFICIE CUBIERTA TOTAL:	<u>181.00</u> m ²
SUPERFICIE EXTERIOR:	<u>119.00</u> m ²	CAJONES DE ESTACIONAMIENTO:	<u>2</u>

Se extiende la presente Licencia de construcción para los fines y usos que en esta se señalan a los 21 días del mes de Agosto del año 2020


Autorizó

DIRECTORA GENERAL DE DESARROLLO URBANO
MEDIO AMBIENTE Y ECOLOGÍA

ING. CAROLINA SALDAÑA HERNÁNDEZ



De acuerdo a la Fracción III del Artículo 33 de la Ley de Transparencia y acceso a la Información Pública del Estado de Quintana Roo, le informamos que los datos personales proporcionados formaran parte de un sistema de datos personales y correspondientes expediente, el cual quedara bajo resguardo de esta Dirección; dichos datos serán utilizados para los fines por los que fueron recabados.



MUNICIPIO OTHON P. BLANCO
ESTADO DE QUINTANA ROO

H. AYUNTAMIENTO MUNICIPAL DE OTHON P. BLANCO
DIRECCION GENERAL DE DESARROLLO URBANO
MEDIO AMBIENTE Y ECOLOGIA



Con fundamento en el Artículo 118, del Reglamento de Desarrollo Urbano y Seguridad Estructural para el Municipio de Othón P. Blanco, la Dirección General de Desarrollo Urbano, Medio Ambiente y Ecología, autoriza la presente:

LICENCIA DE CONSTRUCCION.

DATOS DE LA CONSTRUCCION:

VIGENCIA:

Tipo : AMPLIACIÓN
 uso: HABITACIONAL UNIFAMILIAR
 Proyecto: COCINA EN P.B. Y HABITACIONES EN PLANTA ALTA
 Descripción: CONSTRUCCIÓN A BASE DE MUROS DE BLOCK Y ESTRUCTURA ARMADA DE 1 COCINETA EN P.B. Y 4 HABITACIONES Y 2 BAÑOS EN PLANTA ALTA
 Ubicación:

No LICENCIA: 000197
 Fecha de iniciación: 21-08-2020
 Fecha terminación: 21-02-2021
 Período de obra: 180 meses. 6

CALLE DOS AGUADAS 381 8 166 SOLIDARIDAD CHETUMAL
 CALLE No. Lte. Mza. Col. CD

SUPERFICIE DE CONSTRUCCION:

SUPERFICIES EXISTENTES:

Superficie total del predio: 160.00 m²
 Superficie const. P.B: 71.98 m²
 Superficie const. P.A: 0.00 m²
 Superficie cubierta: 71.98 m²

SUPERFICIES A CONSTRUIR :

Superficie por nivel:
 P.B: 14.26 m² P.A: 110.40 m²
 Superficie por tipo de obra:
 Nueva: 0.00 m² Reg: 0.00 m²
 Amp.: 124.66 m² Renov: 0.00 m²
 Demolicion: 0.00 m²
 Superficie Total en trámite: 124.66 m²

RESUMEN DE AREAS:

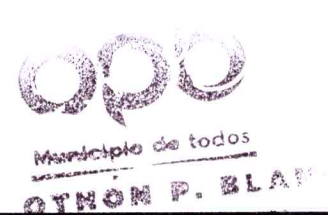
SUPERFICIE CUBIERTA P. B: 86.24 m² SUPERFICIE CUBIERTA TOTAL: 110.40 m²
 SUPERFICIE EXTERIOR: 0.00 m² CAJONES DE ESTACIONAMIENTO: 2

Se extiende la presente Licencia de construcción para los fines y usos que en esta se señalan a los 21 días del mes de Agosto del año 2020


Autorizó

DIRECTORA GENERAL DE DESARROLLO URBANO
MEDIO AMBIENTE Y ECOLOGIA

ING. CAROLINA SALDAÑA HERNANDEZ



De acuerdo a la Fracción III del Artículo 33 de la Ley de Transparencia y acceso a la Información Pública del Estado de Quintana Roo, le informamos que los datos personales proporcionados formaran parte de un sistema de datos personales y correspondientes expediente, el cual quedara bajo resguardo de esta Dirección; dichos datos serán utilizados para los fines por los que fueron recabados.



MUNICIPIO OTHON P. BLANCO
ESTADO DE QUINTANA ROO

H. AYUNTAMIENTO MUNICIPAL DE OTHON P. BLANCO
DIRECCION GENERAL DE DESARROLLO URBANO
MEDIO AMBIENTE Y ECOLOGIA



Con fundamento en el Artículo 118, del Reglamento de Desarrollo Urbano y Seguridad Estructural para el Municipio de Othón P. Blanco, la Dirección General de Desarrollo Urbano, Medio Ambiente y Ecología, autoriza la presente:

LICENCIA DE CONSTRUCCION.

DATOS DE LA CONSTRUCCION:

VIGENCIA:

Tipo : OBRA NUEVA
uso: HABITACIONAL
Proyecto: CONSTRUCCION DE VIVIENDA UNIFAMILIAR
Descripción: 2 RECAMARAS, SALA, COMEDOR, COCINA Y DOS BAÑOS

No LICENCIA: 000196
Fecha de iniciación: 21-08-2020
Fecha terminación: 21-02-2021
Periodo de obra: 180 días meses. 6

Ubicación:
PRIMERA PRIVADA ESTEBAN B. CALDERON 4 12 5 ADOLFO LOPEZ MATEOS CHETUMAL
CALLE No. Lte. Mza. Col. CD

SUPERFICIE DE CONSTRUCCION:

SUPERFICIES EXISTENTES:

Superficie total del predio: 314.50 m²
Superficie const. P.B: 0.00 m²
Superficie const. P.A: 0.00 m²
Superficie cubierta: 0.00 m²

SUPERFICIES A CONSTRUIR :

Superficie por nivel:
P.B: 146.19 m² P.A: 0.00 m²
Superficie por tipo de obra:
Nueva: 146.19 m² Reg: 0.00 m²
Amp.: 0.00 m² Renov: 0.00 m²
Demolicion: 0.00 m²
Superficie Total en trámite: 146.19 m²

RESUMEN DE AREAS:

SUPERFICIE CUBIERTA P. B: 146.19 m² SUPERFICIE CUBIERTA TOTAL: 146.19 m²
SUPERFICIE EXTERIOR: 168.31 m² CAJONES DE ESTACIONAMIENTO: 2

Se extiende la presente Licencia de construcción para los fines y usos que en esta se señalan a los 21 días del mes de Agosto del año 2020

Autorizó


DIRECTORA GENERAL DE DESARROLLO URBANO
MEDIO AMBIENTE Y ECOLOGIA

ING. CAROLINA SALDAÑA HERNANDEZ



Municipio de todos
OTHÓN P. BLANCO
H. AYUNTAMIENTO 2019-2021

De acuerdo a la Fracción III del Artículo 33 de la Ley de Transparencia y acceso a la Información Pública del Estado de Quintana Roo, le informamos que los datos personales proporcionados formaran parte de un sistema de datos personales y correspondientes expediente, el cual quedara bajo resguardo de esta Dirección; dichos datos serán utilizados para los fines por los que fueron recabados.



MUNICIPIO OTHON P. BLANCO
ESTADO DE QUINTANA ROO

H. AYUNTAMIENTO MUNICIPAL DE OTHON P. BLANCO
DIRECCION GENERAL DE DESARROLLO URBANO
MEDIO AMBIENTE Y ECOLOGIA



Con fundamento en el Artículo 118, del Reglamento de Desarrollo Urbano y Seguridad Estructural para el Municipio de Othón P. Blanco, la Dirección General de Desarrollo Urbano, Medio Ambiente y Ecología, autoriza la presente:

LICENCIA DE CONSTRUCCION.

DATOS DE LA CONSTRUCCION:

VIGENCIA:

Tipo : REGULARIZACIÓN
uso: MIXTO
Proyecto: DEPARTAMENTOS Y LOCALES COMERCIALES
Descripción: CONSTRUCCION DE 4 HABITACIONES Y 2 LOCALES COMERCIALES
Ubicación:

No LICENCIA: # 000195
Fecha de iniciación: 13-08-2020
Fecha terminación: 13-02-2021
Periodo de obra: 180d meses. 6

CALLE EL NARANJAL	530	4	109	ANDRES QUINTANA ROO	CHETUMAL
CALLE	No.	Lte.	Mza.	Col.	CD

SUPERFICIE DE CONSTRUCCION:

SUPERFICIES EXISTENTES:

Superficie total del predio: 200.00 m²
Superficie const. P.B: 86.12 m²
Superficie const. P.A: 19.82 m²
Superficie cubierta: 105.94 m²

SUPERFICIES A CONSTRUIR :

Superficie por nivel:
P.B: 0.00 m² P.A: 0.00 m²
Superficie por tipo de obra:
Nueva: 0.00 m² Reg: 144.81 m²
Amp.: 0.00 m² Renov: 0.00 m²
Demolicion: 0.00 m²
Superficie Total en trámite: 144.81 m²

RESUMEN DE AREAS:

SUPERFICIE CUBIERTA P. B:	<u>147.63</u> m ²	SUPERFICIE CUBIERTA TOTAL:	<u>147.63</u> m ²
SUPERFICIE EXTERIOR:	<u>0.00</u> m ²	CAJONES DE ESTACIONAMIENTO:	<u>2</u>

Se extiende la presente Licencia de construcción para los fines y usos que en esta se señalan a los 13 días del mes de Agosto del año 2020

Autorizó

DIRECTORA GENERAL DE DESARROLLO URBANO
MEDIO AMBIENTE Y ECOLOGIA

ING. CAROLINA SALDAÑA HERNANDEZ



Municipio de todos

OTHÓN P. BLANCO
H. AYUNTAMIENTO 2018-2021

De acuerdo a la Fracción III del Artículo 33 de la Ley de Transparencia y acceso a la Información Pública del Estado de Quintana Roo, le informamos que los datos personales proporcionados formaran parte de un sistema de datos personales y correspondientes expediente, el cual quedara bajo resguardo de esta Dirección; dichos datos serán utilizados para los fines por los que fueron recabados.



MUNICIPIO OTHON P. BLANCO
ESTADO DE QUINTANA ROO

H. AYUNTAMIENTO MUNICIPAL DE OTHON P. BLANCO
DIRECCION GENERAL DE DESARROLLO URBANO
MEDIO AMBIENTE Y ECOLOGIA



Con fundamento en el Artículo 118, del Reglamento de Desarrollo Urbano y Seguridad Estructural para el Municipio de Othón P. Blanco, la Dirección General de Desarrollo Urbano Medio Ambiente y Ecología, autoriza la presente:

LICENCIA DE CONSTRUCCION.

DATOS DE LA CONSTRUCCION:

Tipo : NUEVA
 uso: CASA HABITACION
 Proyecto: CASA HABITACION
 Descripción: SALA,COM,COCHINA,REC BAÑO
 Ubicación:

VIGENCIA:

No LICENCIA: 000192
 Fecha de iniciación: 04-08-2020
 Fecha terminación: 04-02-2021
 Período de obra: (80 días) meses. 6

AV. CARIBE 1232 10 33 FRACC.NVO.MAHAHUAL MAHAHUAL
 CALLE Lte. Mza. Col. CD

SUPERFICIE DE CONSTRUCCION:

SUPERFICIES EXISTENTES:

Superficie total del predio: 378.97 m²
 Superficie const. P.B: _____ m²
 Superficie const. P.A: _____ m²
 Superficie cubierta: _____ m²

SUPERFICIES A CONSTRUIR :

Superficie por nivel:
 P.B: 61.50 m² P.A: _____ m²
 Superficie por tipo de obra:
 Nueva: 61.50 m² Reg: _____ m²
 Amp.: _____ m² Renov: _____ m²
 Demolicion: 0.00 m²
 Superficie Total en trámite: 61.50 m²

RESUMEN DE AREAS:

SUPERFICIE CUBIERTA P. B: 61.50 m² SUPERFICIE CUBIERTA TOTAL: 61.50 m²
 SUPERFICIE EXTERIOR: 317.47 m² CAJONES DE ESTACIONAMIENTO: 1

Se extiende la presente Licencia de construcción para los fines y usos que en esta se señalan a los 04 días del mes de Agosto del año 2020

Autorizó

DIRECTORA GENERAL DE DESARROLLO URBANO
MEDIO AMBIENTE Y ECOLOGIA



Municipio de todos

OTHÓN P. BLANCO

H. AYUNTAMIENTO 2018 2021

DIRECCION GENERAL DE DESARROLLO URBANO

MEDIO AMBIENTE Y ECOLOGIA

ING. CAROLINA SALDAÑA HERNANDEZ

De acuerdo a la Fracción III del Artículo 33 de la Ley de Transparencia y acceso a la Información Pública del Estado de Quintana Roo, le informamos que los datos personales proporcionados formaran parte de un sistema de datos personales y correspondientes expediente, el cual quedara bajo resguardo de esta Dirección; dichos datos serán utilizados para los fines por los que fueron recabados.



MUNICIPIO OTHÓN P. BLANCO
ESTADO DE QUINTANA ROO

H. AYUNTAMIENTO MUNICIPAL DE OTHON P. BLANCO
DIRECCION GENERAL DE DESARROLLO URBANO
MEDIO AMBIENTE Y ECOLOGIA

Con fundamento en el Artículo 118, del Reglamento de Desarrollo Urbano y Seguridad Estructural para el Municipio de Othón P. Blanco, la Dirección General de Desarrollo Urbano, Medio Ambiente y Ecología, autoriza la presente:

LICENCIA DE CONSTRUCCION.

DATOS DE LA CONSTRUCCION:

Vigencia:

000190

Tipo : Regularización

No LICENCIA:

uso: Departamentos

Fecha de iniciación: 30-07-2020

Proyecto: Arquitectónicos

Fecha terminación: 30-08-2021

Descripción: Muro de Block y Losa de Concreto

Período de obra: 180 días meses 6

Ubicación:

Caobas	303	12	14	Adolfo López Mateos	Chetumal
Calle	No.	Lte.	Mza.	Col.	CD

SUPERFICIE DE CONSTRUCCION:

SUPERFICIES EXISTENTES:

Superficie total del predio: 257.60 m²

Superficie const. P.B: 230.00 m²

Superficie const. P.A: 71.74 m²

Superficie cubierta: m²

SUPERFICIES A CONSTRUIR :

Superficie por nivel:
P.B: 0.00 m² NIVEL1 : 158.26 m²

Superficie por tipo de obra:
Nueva: 0.00 m² Reg: 158.26 m²
Amp.: m² Renov: 0.00 m²

Demolicion: 82.96 m²
Superficie Total en trámite: 158.26 m²

RESUMEN DE AREAS:

SUPERFICIE CUBIERTA P. B:	230.00 m ²	SUPERFICIE CUBIERTA TOTAL:	460.00 m ²
SUPERFICIE EXTERIOR:	257.60 m ²	CAJONES DE ESTACIONAMIENTO:	0

Se extiende la presente Licencia de construcción para los fines y usos que en esta se señalan a los 30 días del mes de JULIO del año 2020

Autorizó

DIRECCION GENERAL DE DESARROLLO URBANO
MEDIO AMBIENTE Y ECOLOGIA


ING. CAROLINA SALDAÑA HERNANDEZ

De acuerdo a la Fracción III del Artículo 33 de la Ley de Transparencia y acceso a la Información Pública del Estado de Quintana Roo, le informamos que los datos personales proporcionados formaran parte de un sistema de datos personales y correspondientes expediente, el cual quedara bajo resguardo de esta Dirección; dichos datos serán utilizados para los fines por los que fueron recabados.



MUNICIPIO OTHÓN P. BLANCO
ESTADO DE QUINTANA ROO

H. AYUNTAMIENTO MUNICIPAL DE OTHON P. BLANCO
DIRECCION GENERAL DE DESARROLLO URBANO,
MEDIO AMBIENTE Y ECOLOGIA

Con fundamento en el Artículo 118, del Reglamento de Desarrollo Urbano y Seguridad Estructural para el Municipio de Othón P. Blanco, la Dirección General de Desarrollo Urbano, Medio Ambiente y Ecología, autoriza la presente:

LICENCIA DE CONSTRUCCION.

DATOS DE LA CONSTRUCCION:

Tipo : OBRA NUEVA
uso: CASA HABITACIÓN
Proyecto: CASA HABITACIÓN
Descripción: CONSTRUCCIÓN EN PLANTA BAJA DE ESTANCIA, COMEDOR, COCINA, HABITACIÓN, BAÑO Y ESCALERA; EN PLANTA ALTA PASILLO, 2 HABITACIONES Y 2 BAÑOS

Ubicación:

IGNACIO MANUEL ALTAMIRANO 129 10 5 ADOLFO LOPEZ MATEOS CHETUMAL
CALLE No. Lte. Mza. Col. CD

VIGENCIA:

000189

No LICENCIA:

Fecha de iniciación: 13-08-2020

Fecha terminación: 13-02-2021

Periodo de obra: 180 días meses. 6

SUPERFICIE DE CONSTRUCCION:

SUPERFICIES EXISTENTES:

Superficie total del predio: 360.00 m²
Superficie const. P.B: 0.00 m²
Superficie const. P.A: 0.00 m²
Superficie cubierta: 0.00 m²

SUPERFICIES A CONSTRUIR :

Superficie por nivel:
P.B: 91.23 m² P.A: 69.32 m²
Superficie por tipo de obra:
Nueva: 160.55 m² Reg: 0.00 m²
Amp.: 0.00 m² Renov: 0.00 m²
Demolicion: 0.00 m²
Superficie Total en trámite: 160.55 m²

RESUMEN DE AREAS:

SUPERFICIE CUBIERTA P. B: 91.23 m² SUPERFICIE CUBIERTA TOTAL: 160.55 m²
SUPERFICIE EXTERIOR: 268.77 m² CAJONES DE ESTACIONAMIENTO: 1

Se extiende la presente Licencia de construcción para los fines y usos que en esta se señalan a los 13 días del mes de AGOSTO del año 2020

Autorizó

DIRECTORA GENERAL DE DESARROLLO URBANO
MEDIO AMBIENTE Y ECOLOGIA

ING. CAROLINA SALDAÑA HERNANDEZ



Municipio de Othón P. Blanco
DIRECCION GENERAL DE DESARROLLO URBANO,
MEDIO AMBIENTE Y ECOLOGIA

De acuerdo a la Fracción III del Artículo 33 de la Ley de Transparencia y acceso a la Información Pública del Estado de Quintana Roo, le informamos que los datos personales proporcionados formaran parte de un sistema de datos personales y correspondientes expediente, el cual quedara bajo resguardo de esta Dirección; dichos datos serán utilizados para los fines por los que fueron recabados.



MUNICIPIO OTHON P. BLANCO
ESTADO DE QUINTANA ROO

H. AYUNTAMIENTO MUNICIPAL DE OTHON P. BLANCO
DIRECCION GENERAL DE DESARROLLO URBANO
MEDIO AMBIENTE Y ECOLOGIA



Con fundamento en el Artículo 118, del Reglamento de Desarrollo Urbano y Seguridad Estructural para el Municipio de Othón P. Blanco, la Dirección General de Desarrollo Urbano, Medio Ambiente y Ecología, autoriza la presente:

LICENCIA DE CONSTRUCCION.

DATOS DE LA CONSTRUCCION:

VIGENCIA:

Tipo : REGULARIZACION
 uso: HABITACIONAL (VIVIENDA MULTIFAMILIAR)
 Proyecto: 4 VIVIENDAS
 Descripción: EDIFICIO CONSTRUIDO CON MATERIALES TRADICIONALES (CEMENTO, POLVO Y GRAVA)
 Ubicación:

No LICENCIA: N.º 000188
 Fecha de iniciación: 08-Agosto-2020
 Fecha terminación: 08-08-2021
 Período de obra: 365 días meses: 12

AV. MANGLAR 1166 3 19 FRACC. NVO. MAHAHUAL MAHAHUAL
 CALLE No. Lte. Mza. Col. CD

SUPERFICIE DE CONSTRUCCION:

SUPERFICIES EXISTENTES:

Superficie total del predio: 366.13 m²
 Superficie const. P.B: 280.00 m²
 Superficie const. P.A: 114.55 m²
 Superficie cubierta: 394.55 m²

SUPERFICIES A CONSTRUIR :

Superficie por nivel:
 P.B: 0.00 m² P.A: 0.00 m²
 Superficie por tipo de obra:
 Nueva: 0.00 m² Reg: 394.55 m²
 Amp.: 0.00 m² Renov: 0.00 m²
 Demolicion: 0.00 m²
 Superficie Total en trámite: 394.55 m²

RESUMEN DE AREAS:

SUPERFICIE CUBIERTA P. B: 280.00 m² SUPERFICIE CUBIERTA TOTAL: 394.55 m²
 SUPERFICIE EXTERIOR: 86.13 m² CAJONES DE ESTACIONAMIENTO: 2

Se extiende la presente Licencia de construcción para los fines y usos que en esta se señalan a los 08 días del mes de AGOSTO del año 2020

Autorizó

DIRECTORA GENERAL DE DESARROLLO URBANO
MEDIO AMBIENTE Y ECOLOGIA


ING. CAROLINA SALDAÑA HERNANDEZ

De acuerdo a la Fracción III del Artículo 33 de la Ley de Transparencia y acceso a la Información Pública del Estado de Quintana Roo, le informamos que los datos personales proporcionados formaran parte de un sistema de datos personales y correspondientes expediente, el cual quedara bajo resguardo de esta Dirección; dichos datos serán utilizados para los fines por los que fueron recabados.



H. AYUNTAMIENTO MUNICIPAL DE OTHON P. BLANCO

DIRECCIÓN GENERAL DE DESARROLLO URBANO MEDIO AMBIENTE Y ECOLOGIA



Municipio de todos

OTHÓN P. BLANCO H. AYUNTAMIENTO 2016-2021

MUNICIPIO OTHON P. BLANCO ESTADO DE QUINTANA ROO

Con fundamento en el Artículo 118, del Reglamento de Desarrollo Urbano y Seguridad Estructural para el Municipio de Othón P. Blanco, La Dirección General de Desarrollo Urbano, Medio Ambiente y Ecología, autoriza la presente:

LICENCIA DE CONSTRUCCION.

DATOS DE LA CONSTRUCCION:

VIGENCIA:

Tipo:	<u>Nueva</u>	No. Licencia:	<u>000187</u>			
Uso:	<u>Habitacional</u>	Fecha de iniciación:	<u>10-AGOST-2020</u>			
Proyecto:	<u>Casa Habitación</u>	Fecha de Terminación:	<u>10-FEB-2021</u>			
Descripción:	<u>Estancia-Comedor, cocina, baño y 2</u>					
Ubicación:	<u>recamaras</u>	Período de Obra:	<u>seis</u> Meses.			
	<u>calle Canadá</u>	<u>1065</u>	<u>67</u>	<u>336</u>	<u>LAS AMERICAS I</u>	<u>Chetumal</u>
	CALLE	No.	Lote	Manzana	Colonia	Ciudad

SUPERFICIE DE CONSTRUCCION:

SUPERFICIES EXISTENTES:

SUPERFICIES A CONSTRUIR:

Superficie total del predio:	<u>166.00</u> M2	Superficie por nivel:			
Superficie Const. P.B.:	<u> </u> M2	P.B.:	<u>56.83</u> M2	P.A.:	<u> </u> M2
Superficie Const. P.A.:	<u> </u> M2	Superficie por tipo de obra:			
Superficie Cubierta:	<u> </u> M2	Nueva:	<u>56.83</u> M2	Reg:	<u> </u> M2
		Amp.:	<u> </u> M2	Renov.:	<u> </u> M2
		Demolición:	<u> </u> M2		
		Superficie Total en trámite:	<u>56.83</u> M2		

RESUMEN DE AREAS:

Superficie Cubierta P.B.	<u>56.83</u> M2	Superficie Cubierta Total:	<u>56.83</u> M2
Superficie Exterior:	<u> </u> M2	Cajones de Estacionamiento:	<u>1</u>

Se extiende la presente Licencia de construcción para los fines y usos que en esta se señalan. Cd. Chetumal, Quintana Roo a:

Autorizó
Directora General de Desarrollo Urbano
Medio Ambiente y Ecología

ING. CAROLINA SALDAÑA HERNANDEZ




Municipio de todos

OTHÓN P. BLANCO

H. AYUNTAMIENTO 2016-2021

De acuerdo a la Fracción III del artículo 33 de la Ley de Transparencia y acceso a la información Pública del Estado de Quintana Roo, le informamos que los datos personales proporcionados formaran parte de un sistema de datos personales y correspondiente al expediente, el cual quedara bajo resguardo de esta Dirección, dichos datos seran utilizados para los fines por los que fueron recabados



H. AYUNTAMIENTO MUNICIPAL DE OTHON P. BLANCO

DIRECCIÓN GENERAL DE DESARROLLO URBANO MEDIO AMBIENTE Y ECOLOGIA

MUNICIPIO OTHON P. BLANCO
ESTADO DE QUINTANA ROO



Municipio de todos

OTHÓN P. BLANCO
H. AYUNTAMIENTO 2019-2021

Con fundamento en el Artículo 118, del Reglamento de Desarrollo Urbano y Seguridad Estructural para el Municipio de Othón P. Blanco, La Dirección General de Desarrollo Urbano, Medio Ambiente y Ecología, autoriza la presente:

LICENCIA DE CONSTRUCCION.

DATOS DE LA CONSTRUCCION:

VIGENCIA:

Tipo:	<u>Nueva</u>	No. Licencia:	<u>N. 000172</u>		
Uso:	<u>Habitacional</u>	Fecha de iniciación:	<u>27/Jul/2020</u>		
Proyecto:	<u>Casa Habitación</u>	Fecha de Terminación:	<u>27/ene/2021</u>		
Descripción:	<u>Estancia-Comedor, cocina, baño y 2</u>	Período de Obra:	<u>seis</u>	Meses.	
Ubicación:	<u>recamaras</u>				
	<u>Calle Managua</u>	<u>440</u>	<u>22</u>	<u>160</u>	<u>LAS AMERICAS II</u>
	CALLE	No.	Lote	Manzana	Colonia
					Chetumal
					Ciudad

SUPERFICIE DE CONSTRUCCION:


SUPERFICIES EXISTENTES:		SUPERFICIES A CONSTRUIR:	
Superficie total del predio:	<u>160.00</u> M2	Superficie por nivel:	
Superficie Const. P.B.:	<u> </u> M2	P.B.: <u>76.33</u> M2	P.A.: <u> </u> M2
Superficie Const. P.A.:	<u> </u> M2	Superficie por tipo de obra:	
Superficie Cubierta:	<u> </u> M2	Nueva <u>76.33</u> M2	Reg: <u> </u> M2
		Amp.: <u> </u> M2	Renov.: <u> </u> M2
		Demolición: <u> </u> M2	
		Superficie Total en trámite:	<u>76.33</u> M2
RESUMEN DE AREAS:			
Superficie Cubierta P.B.	<u>76.33</u> M2	Superficie Cubierta Total:	<u>76.33</u> M2
Superficie Exterior:	<u> </u> M2	Cajones de Estacionamiento:	<u>1</u>

Se extiende la presente Licencia de construcción para los fines y usos que en esta se señalan. Cd. Chetumal, Quintana Roo a: 27 de Julio de 2020

Autorizó

Directora General de Desarrollo Urbano
Medio Ambiente y Ecología


ING. CAROLINA SALDAÑA HERNANDEZ



Municipio de todos

OTHÓN P. BLANCO
H. AYUNTAMIENTO 2019-2021

De acuerdo a la Fracción III del artículo 33 de la Ley de Transparencia y acceso a la información Pública del Estado de Quintana Roo, le informamos que los datos personales proporcionados formaran parte de un sistema de datos personales y correspondiente al expediente, el cual quedara bajo resguardo de esta Dirección; dichos datos seran utilizados para los fines por los que fueron recabados



H. AYUNTAMIENTO MUNICIPAL DE OTHON P. BLANCO

DIRECCIÓN GENERAL DE DESARROLLO URBANO MEDIO AMBIENTE Y ECOLOGIA

MUNICIPIO OTHÓN P. BLANCO
ESTADO DE QUINTANA ROO



Municipio de todos

OTHÓN P. BLANCO
H. AYUNTAMIENTO 2018 2021

Con fundamento en el Artículo 118, del Reglamento de Desarrollo Urbano y Seguridad Estructural para el Municipio de Othón P. Blanco, La Dirección General de Desarrollo Urbano, Medio Ambiente y Ecología, autoriza la presente:

LICENCIA DE CONSTRUCCION.

DATOS DE LA CONSTRUCCION:

VIGENCIA:

N.º 000171

Tipo: Nueva
Uso: Habitacional
Proyecto: Casa Habitación
Descripción: Estancia-Comedor, cocina, baño y 2
Ubicación: recamaras

No. Licencia:
Fecha de iniciación: 26/05/2020
Fecha de Terminación: 26/05/2021

Período de Obra: seis Meses.

Boulevard del Sol Norte	42	12	802	DEL SOL	Chetumal
CALLE	No.	Lote	Manzana	Colonia	Ciudad

SUPERFICIE DE CONSTRUCCION:

SUPERFICIES EXISTENTES:

SUPERFICIES A CONSTRUIR:

Superficie total del predio: 288.00 M2
Superficie Const. P.B.: M2
Superficie Const. P.A.: M2
Superficie Cubierta: M2

Superficie por nivel:
P.B.: 158.22 M2 P.A.: M2
Superficie por tipo de obra:
Nueva 158.22 M2 Reg: M2
Amp.: M2 Renov.: M2
Demolición: M2
Superficie Total en trámite: 158.22 M2

RESUMEN DE AREAS:

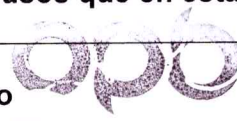
Superficie Cubierta P.B. 158.22 M2
Superficie Exterior: M2

Superficie Cubierta Total: 158.22 M2
Cajones de Estacionamiento: 1

Se extiende la presente Licencia de construcción para los fines y usos que en esta se señalan.
Cd. Chetumal, Quintana Roo a: 26/05/2020

Autorizo

Directora General de Desarrollo Urbano
Medio Ambiente y Ecología




Municipio de todos

OTHÓN P. BLANCO
H. AYUNTAMIENTO 2018 2021

ING. CAROLINA SALDANA HERNANDEZ

De acuerdo a la Fracción III del artículo 33 de la Ley de Transparencia y acceso a la información Pública del Estado de Quintana Roo, le informamos que los datos personales proporcionados formaran parte de un sistema de datos personales y correspondiente al expediente, el cual quedara bajo resguardo de esta Dirección; dichos datos seran utilizados para los fines por los que fueron recabados



MUNICIPIO OTHON P. BLANCO
ESTADO DE QUINTANA ROO

H. AYUNTAMIENTO MUNICIPAL DE OTHON P. BLANCO
DIRECCION GENERAL DE DESARROLLO URBANO
MEDIO AMBIENTE Y ECOLOGIA



Con fundamento en el Artículo 118, del Reglamento de Desarrollo Urbano y Seguridad Estructural para el Municipio de Othón P. Blanco, la Dirección General de Desarrollo Urbano, Medio Ambiente y Ecología, autoriza la presente:

LICENCIA DE CONSTRUCCION.

DATOS DE LA CONSTRUCCION:

VIGENCIA:

Tipo : REGULARIZACIÓN
uso: CASA-HABITACIÓN
Proyecto: CASA HABITACION
Descripción: LOSA DE VIGUETA Y BOVEDILLA, MUROS CARGADOS.

No LICENCIA: 0000168
Fecha de iniciación: 13-08-2020
Fecha terminación: 13-02-2021
Período de obra: 180 días meses. 6

Ubicación:
CALLE DOMINGO NUÑEZ 180 05 50 FORJADORES CHETUMAL
CALLE No. Lte. Mza. Col. CD

SUPERFICIE DE CONSTRUCCION:

SUPERFICIES EXISTENTES:

Superficie total del predio: 119.56 m²
Superficie const. P.B: 91.00 m²
Superficie const. P.A: m²
Superficie cubierta: 91.00 m²

SUPERFICIES A CONSTRUIR :

Superficie por nivel:
P.B: m² P.A: 43.00 m²
Superficie por tipo de obra:
Nueva: m² Reg: m²
Amp.: 43.00 m² Renov: m²
Demolicion: 0.00 m²
Superficie Total en trámite: 43.00 m²

RESUMEN DE AREAS:

SUPERFICIE CUBIERTA P. B: 91.00 m² SUPERFICIE CUBIERTA TOTAL: 134.00 m²
SUPERFICIE EXTERIOR: 28.56 m² CAJONES DE ESTACIONAMIENTO: 1

Se extiende la presente Licencia de construcción para los fines y usos que en esta se señalan a los 13 días del mes de AGOSTO del año 2020

Autorizó

DIRECTORA GENERAL DE DESARROLLO URBANO
MEDIO AMBIENTE Y ECOLOGIA

ING. CAROLINA SALDAÑA HERNANDEZ



Municipio de todos
OTHÓN P. BLANCO
H. AYUNTAMIENTO 2018-2021

De acuerdo a la Fracción III del Artículo 33 de la Ley de Transparencia y acceso a la Información Pública del Estado de Quintana Roo, le informamos que los datos personales proporcionados formaran parte de un sistema de datos personales y correspondientes expediente, el cual quedara bajo resguardo de esta Dirección; dichos datos serán utilizados para los fines por los que fueron recabados.



MUNICIPIO OTHON P. BLANCO
ESTADO DE QUINTANA ROO

H. AYUNTAMIENTO MUNICIPAL DE OTHON P. BLANCO
DIRECCION GENERAL DE DESARROLLO URBANO,
MEDIO AMBIENTE Y ECOLOGIA

Con fundamento en el Artículo 118, del Reglamento de Desarrollo Urbano y Seguridad Estructural para el Municipio de Othón P. Blanco, la Dirección General de Desarrollo Urbano, Medio Ambiente y Ecología, autoriza la presente:

LICENCIA DE CONSTRUCCION.

DATOS DE LA CONSTRUCCION:

VIGENCIA:

Tipo : OBRA NUEVA
uso: HABITACIONAL
Proyecto: CASA HABITACION
Descripción: CONSTRUCCION DE SALA, COMEDOR, COCINA,
RECAMARA Y 1 1/2 BAÑO.
Ubicación:

No LICENCIA: 000168
Fecha de iniciación: 30-07-2020
Fecha terminación: 30-01-2021
Período de obra: 180 días meses. 6

<u>BOULEVARD CUMBRES</u>	<u>195</u>	<u>16</u>	<u>734</u>	<u>RESIDENCIAL CUMBRES</u>	<u>CHETUMAL</u>
<u>CALLE</u>	<u>No.</u>	<u>Lte.</u>	<u>Mza.</u>	<u>Col.</u>	<u>CD</u>

SUPERFICIE DE CONSTRUCCION:

SUPERFICIES EXISTENTES:

Superficie total del predio: 203.93 m²
Superficie const. P.B: 0.00 m²
Superficie const. P.A: 0.00 m²
Superficie cubierta: 0.00 m²

SUPERFICIES A CONSTRUIR :

Superficie por nivel:
P.B: 105.83 m² P.A: 0.00 m²
Superficie por tipo de obra:
Nueva: 105.83 m² Reg: 0.00 m²
Amp.: 0.00 m² Renov: 0.00 m²
Demolicion: 0.00 m²
Superficie Total en trámite: 105.83 m²

RESUMEN DE AREAS:

SUPERFICIE CUBIERTA P. B:	<u>105.83</u> m ²	SUPERFICIE CUBIERTA TOTAL:	<u>105.83</u> m ²
SUPERFICIE EXTERIOR:	<u>98.10</u> m ²	CAJONES DE ESTACIONAMIENTO:	<u>2</u>


Se extiende la presente Licencia de construcción para los fines y usos que en esta se señalan a los 30 días del mes de Julio del año 2020

Autorizó

DIRECTORA GENERAL DE DESARROLLO URBANO
MEDIO AMBIENTE Y ECOLOGIA

ING. CAROLINA SALDAÑA HERNANDEZ

De acuerdo a la Fracción III del Artículo 33 de la Ley de Transparencia y acceso a la Información Pública del Estado de Quintana Roo, le informamos que los datos personales proporcionados formaran parte de un sistema de datos personales y correspondientes expediente, el cual quedara bajo resguardo de esta Dirección; dichos datos serán utilizados para los fines por los que fueron recabados.



H. AYUNTAMIENTO MUNICIPAL DE OTHON P. BLANCO

DIRECCIÓN GENERAL DE DESARROLLO URBANO MEDIO AMBIENTE Y ECOLOGIA

MUNICIPIO OTHON P. BLANCO
ESTADO DE QUINTANA ROO



Municipio de todos

OTHÓN P. BLANCO
H. AYUNTAMIENTO 2018-2021

Con fundamento en el Artículo 118, del Reglamento de Desarrollo Urbano y Seguridad Estructural para el Municipio de Othón P. Blanco, La Dirección General de Desarrollo Urbano, Medio Ambiente y Ecología, autoriza la presente:

LICENCIA DE CONSTRUCCION.

DATOS DE LA CONSTRUCCION:

VIGENCIA:

Tipo:	<u>Nueva</u>	No. Licencia:	<u>000163</u>
Uso:	<u>Habitacional</u>	Fecha de iniciación:	<u>03-JUL-2020</u>
Proyecto:	<u>Casa Habitación</u>	Fecha de Terminación:	<u>03-ENE-2021</u>
Descripción:	<u>Estancia-Comedor, cocina, baño y 2</u>	Período de Obra:	<u>seis</u> Meses.
Ubicación:	<u>recamaras</u>		

Retorno Tierra Sur	118	06	799	DEL SOL	Chetumal
CALLE	No.	Lote	Manzana	Colonia	Ciudad

SUPERFICIE DE CONSTRUCCION:

SUPERFICIES EXISTENTES:

SUPERFICIES A CONSTRUIR:

Superficie total del predio:	<u>264.00</u> M2	Superficie por nivel:	
Superficie Const. P.B.:	<u> </u> M2	P.B.:	<u>156.27</u> M2 P.A.: <u> </u> M2
Superficie Const. P.A.:	<u> </u> M2	Superficie por tipo de obra:	
Superficie Cubierta:	<u> </u> M2	Nueva	<u>156.27</u> M2 Reg: <u> </u> M2
		Amp.:	<u> </u> M2 Renov.: <u> </u> M2
		Demolición:	<u> </u> M2
		Superficie Total en trámite:	<u>156.27</u> M2

RESUMEN DE AREAS:

Superficie Cubierta P.B.	<u>156.27</u> M2	Superficie Cubierta Total:	<u>156.27</u> M2
Superficie Exterior:	<u> </u> M2	Cajones de Estacionamiento:	<u>1</u>

Se extiende la presente Licencia de construcción para los fines y usos que en esta se señalan. Cd. Chetumal, Quintana Roo a:


Autorizó
Directora General de Desarrollo Urbano
Medio Ambiente y Ecología

ING. CAROLINA SALDAÑA HERNANDEZ



Municipio de todos
OTHÓN P. BLANCO
AYUNTAMIENTO 2018-2021

De acuerdo a la Fracción III del artículo 33 de la Ley de Transparencia y acceso a la información Pública del Estado de Quintana Roo, le informamos que los datos personales proporcionados formaran parte de un sistema de datos personales y correspondiente al expediente, el cual quedara bajo resguardo de esta Dirección; dichos datos serán utilizados para los fines por los que fueron recabados



H. AYUNTAMIENTO MUNICIPAL DE OTHON P. BLANCO

DIRECCIÓN GENERAL DE DESARROLLO URBANO MEDIO AMBIENTE Y ECOLOGIA

MUNICIPIO OTHÓN P. BLANCO ESTADO DE QUINTANA ROO



Municipio de todos

OTHÓN P. BLANCO H. AYUNTAMIENTO 2018-2021

Con fundamento en el Artículo 118, del Reglamento de Desarrollo Urbano y Seguridad Estructural para el Municipio de Othón P. Blanco, La Dirección General de Desarrollo Urbano, Medio Ambiente y Ecología, autoriza la presente:

LICENCIA DE CONSTRUCCION.

DATOS DE LA CONSTRUCCION:

VIGENCIA:

Tipo:	<u>Nueva</u>	No. Licencia:	<u>000161</u>			
Uso:	<u>Habitacional</u>	Fecha de iniciación:	<u>03-JUL-2020</u>			
Proyecto:	<u>Casa Habitación</u>	Fecha de Terminación:	<u>03-DIC-2020</u>			
Descripción:	<u>Estancia-Comedor, cocina, baño y 2</u>	Período de Obra:	<u>seis</u>	Meses.	<u>180 DIAS.</u>	
Ubicación:	<u>Retorno Dos Norte</u>				RESIDENCIAL LAS AMERICAS	Chetumal
	CALLE	No.	Lote	Manzana	Colonia	Ciudad
		420	12	133		

SUPERFICIE DE CONSTRUCCION:

SUPERFICIES EXISTENTES:

SUPERFICIES A CONSTRUIR:

Superficie total del predio:	<u>328.00</u> M2	Superficie por nivel:			
Superficie Const. P.B.:	_____ M2	P.B.:	<u>118.55</u> M2	P.A.:	_____ M2
Superficie Const. P.A.:	_____ M2	Superficie por tipo de obra:			
Superficie Cubierta:	_____ M2	Nueva:	<u>118.55</u> M2	Reg.:	_____ M2
		Amp.:	_____ M2	Renov.:	_____ M2
		Demolición:	_____ M2		
		Superficie Total en trámite:	<u>118.55</u>		<u>M2</u>

RESUMEN DE AREAS:

Superficie Cubierta P.B.	<u>118.55</u> M2	Superficie Cubierta Total:	<u>118.55</u> M2
Superficie Exterior:	_____ M2	Cajones de Estacionamiento:	<u>1</u>

Se extiende la presente Licencia de construcción para los fines y usos que en esta se señalan. Cd. Chetumal, Quintana Roo a:


Autorizó
Directora General de Desarrollo Urbano
Medio Ambiente y Ecología

ING. CAROLINA SALDANA HERNANDEZ



Municipio de todos
OTHÓN P. BLANCO
AYUNTAMIENTO 2018-2021

De acuerdo a la Fracción III del artículo 33 de la Ley de Transparencia y acceso a la información Pública del Estado de Quintana Roo, le informamos que los datos personales proporcionados formaran parte de un sistema de datos personales y correspondiente al expediente, el cual quedara bajo resguardo de esta Dirección; dichos datos serán utilizados para los fines por los que fueron recabados



H. AYUNTAMIENTO MUNICIPAL DE OTHON P. BLANCO

DIRECCIÓN GENERAL DE DESARROLLO URBANO MEDIO AMBIENTE Y ECOLOGIA

MUNICIPIO OTHÓN P. BLANCO
ESTADO DE QUINTANA ROO



Municipio de todos

OTHÓN P. BLANCO
H. AYUNTAMIENTO 2018-2021

Con fundamento en el Artículo 118, del Reglamento de Desarrollo Urbano y Seguridad Estructural para el Municipio de Othón P. Blanco, La Dirección General de Desarrollo Urbano, Medio Ambiente y Ecología, autoriza la presente:

LICENCIA DE CONSTRUCCION.

DATOS DE LA CONSTRUCCION:

VIGENCIA: 000160

Tipo:	<u>Nueva</u>	No. Licencia:	
Uso:	<u>Habitacional</u>	Fecha de iniciación:	<u>03-Jul-2020</u>
Proyecto:	<u>Casa Habitación</u>	Fecha de Terminación:	<u>03-ENE-2021</u>
Descripción:	<u>Estancia-Comedor, cocina, baño y 2</u>	Período de Obra:	<u>seis</u> Meses. <u>180 DIAS.</u>
Ubicación:			
	<u>calle Canadá</u>	<u>1015</u>	<u>42 336</u>
	CALLE	No.	Lote Manzana
			<u>LAS AMERICAS I</u>
			Colonia
			<u>Chetumal</u>
			Ciudad

SUPERFICIE DE CONSTRUCCION:

SUPERFICIES EXISTENTES:		SUPERFICIES A CONSTRUIR:	
Superficie total del predio:	<u>166.00</u> M2	Superficie por nivel:	
Superficie Const. P.B.:	<u> </u> M2	P.B.:	<u>53.14</u> M2
Superficie Const. P.A.:	<u> </u> M2	P.A.:	<u> </u> M2
Superficie Cubierta:	<u> </u> M2	Superficie por tipo de obra:	
		Nueva:	<u>53.14</u> M2
		Reg:	<u> </u> M2
		Amp.:	<u> </u> M2
		Renov.:	<u> </u> M2
		Demolición:	<u> </u> M2
		Superficie Total en trámite:	<u>53.14</u> M2

RESUMEN DE AREAS:

Superficie Cubierta P.B.	<u>53.14</u> M2	Superficie Cubierta Total:	<u>53.14</u> M2
Superficie Exterior:	<u> </u> M2	Cajones de Estacionamiento:	<u>1</u>

Se extiende la presente Licencia de construcción para los fines y usos que en esta se señalan. Cd. Chetumal, Quintana Roo a:


Autorizó
Directora General de Desarrollo Urbano
Medio Ambiente y Ecología

ING. CAROLINA SALDAÑA HERNANDEZ



Municipio de todos
OTHÓN P. BLANCO
H. AYUNTAMIENTO 2018-2021
DIRECCIÓN GENERAL DE DESARROLLO URBANO MEDIO AMBIENTE Y ECOLOGIA

De acuerdo a la Fracción III del artículo 33 de la Ley de Transparencia y acceso a la información Pública del Estado de Quintana Roo, le informamos que los datos personales proporcionados formaran parte de un sistema de datos personales y correspondiente al expediente, el cual quedara bajo resguardo de esta Dirección; dichos datos seran utilizados para los fines por los que fueron recabados



H. AYUNTAMIENTO MUNICIPAL DE OTHON P. BLANCO

DIRECCIÓN GENERAL DE DESARROLLO URBANO MEDIO AMBIENTE Y ECOLOGIA

MUNICIPIO OTHÓN P. BLANCO
ESTADO DE QUINTANA ROO



Municipio de todos

OTHÓN P. BLANCO
H. AYUNTAMIENTO 2018-2021

Con fundamento en el Artículo 118, del Reglamento de Desarrollo Urbano y Seguridad Estructural para el Municipio de Othón P. Blanco, La Dirección General de Desarrollo Urbano, Medio Ambiente y Ecología, autoriza la presente:

LICENCIA DE CONSTRUCCION.

DATOS DE LA CONSTRUCCION:

VIGENCIA:

N. 000159

Tipo:	<u>Nueva</u>	No. Licencia:	
Uso:	<u>Habitacional</u>	Fecha de iniciación:	<u>03-JUL-2020</u>
Proyecto:	<u>Casa Habitación</u>	Fecha de Terminación:	<u>03-ENE-2021</u>
Descripción:	<u>Estancia-Comedor, cocina, baño y 2</u>	Período de Obra:	<u>seis</u> Meses.
Ubicación:	<u>recamaras</u>		

calle Canadá	1063	66	336	LAS AMERICAS I	Chetumal
CALLE	No.	Lote	Manzana	Colonia	Ciudad

SUPERFICIE DE CONSTRUCCION:

SUPERFICIES EXISTENTES:

SUPERFICIES A CONSTRUIR:

Superficie total del predio:	<u>166.00</u> M2	Superficie por nivel:	
Superficie Const. P.B.:	<u> </u> M2	P.B.:	<u>49.15</u> M2 P.A.: <u> </u> M2
Superficie Const. P.A.:	<u> </u> M2	Superficie por tipo de obra:	
Superficie Cubierta:	<u> </u> M2	Nueva:	<u>49.15</u> M2 Reg: <u> </u> M2
		Amp.:	<u> </u> M2 Renov.: <u> </u> M2
		Demolición:	<u> </u> M2
		Superficie Total en trámite:	<u>49.15</u> M2

RESUMEN DE AREAS:

Superficie Cubierta P.B.	<u>49.15</u> M2	Superficie Cubierta Total:	<u>49.15</u> M2
Superficie Exterior:	<u> </u> M2	Cajones de Estacionamiento:	<u>1</u>

Se extiende la presente Licencia de construcción para los fines y usos que en esta se señalan. Cd. Chetumal, Quintana Roo a:

Autorizó
Directora General de Desarrollo Urbano
Medio Ambiente y Ecología


ING. CAROLINA SALDAÑA HERNANDEZ



Municipio de todos

OTHÓN P. BLANCO
H. AYUNTAMIENTO 2018-2021

De acuerdo a la Fracción III del artículo 33 de la Ley de Transparencia y acceso a la información Pública del Estado de Quintana Roo, le informamos que los datos personales proporcionados formaran parte de un sistema de datos personales y correspondiente al expediente, el cual quedara bajo resguardo de esta Dirección; dichos datos serán utilizados para los fines por los que fueron recabados



H. AYUNTAMIENTO MUNICIPAL DE OTHON P. BLANCO

DIRECCIÓN GENERAL DE DESARROLLO URBANO MEDIO AMBIENTE Y ECOLOGIA



Municipio de todos

OTHÓN P. BLANCO H. AYUNTAMIENTO 2018-2021

MUNICIPIO OTHÓN P. BLANCO ESTADO DE QUINTANA ROO

Con fundamento en el Artículo 118, del Reglamento de Desarrollo Urbano y Seguridad Estructural para el Municipio de Othón P. Blanco, La Dirección General de Desarrollo Urbano, Medio Ambiente y Ecología, autoriza la presente:

LICENCIA DE CONSTRUCCION.

DATOS DE LA CONSTRUCCION:

VIGENCIA:

N.º 000158

Tipo: Nueva No. Licencia:
 Uso: Habitacional Fecha de iniciación: 03-JUL-2020
 Proyecto: Casa Habitación Fecha de Terminación: 03-ENE-2021
 Descripción: Estancia-Comedor, cocina, baño y 2 recamaras Período de Obra: seis Meses. 180 DIAS.

calle Canadá	1049	59	336	LAS AMERICAS I	Chetumal
CALLE	No.	Lote	Manzana	Colonia	Ciudad

SUPERFICIE DE CONSTRUCCION:

SUPERFICIES EXISTENTES:

SUPERFICIES A CONSTRUIR:

Superficie total del predio:	166.00 M2	Superficie por nivel:	
Superficie Const. P.B.:	M2	P.B.:	60.64 M2 P.A.: M2
Superficie Const. P.A.:	M2	Superficie por tipo de obra:	
Superficie Cubierta:	M2	Nueva:	60.64 M2 Reg: M2
		Amp.:	M2 Renov.: M2
		Demolición:	M2
		Superficie Total en trámite:	60.64 M2

RESUMEN DE AREAS:

Superficie Cubierta P.B.	60.64 M2	Superficie Cubierta Total:	60.64 M2
Superficie Exterior:	M2	Cajones de Estacionamiento:	1

Se extiende la presente Licencia de construcción para los fines y usos que en esta se señalan. Cd. Chetumal, Quintana Roo a:

Autorizó
Directora General de Desarrollo Urbano
Medio Ambiente y Ecología

ING. CAROLINA SALDAÑA HERNANDEZ



Municipio de todos

OTHÓN P. BLANCO

H. AYUNTAMIENTO 2018-2021

De acuerdo a la Fracción III del artículo 33 de la Ley de Transparencia y acceso a la información Pública del Estado de Quintana Roo, le informamos que los datos personales proporcionados formaran parte de un sistema de datos personales y correspondiente al expediente, el cual quedara bajo resguardo de esta Dirección; dichos datos seran utilizados para los fines por los que fueron recabados



MUNICIPIO OTHON P. BLANCO
ESTADO DE QUINTANA ROO

H. AYUNTAMIENTO MUNICIPAL DE OTHON P. BLANCO

**DIRECCIÓN GENERAL DE DESARROLLO URBANO MEDIO
AMBIENTE Y ECOLOGIA**



Municipio de todos

OTHÓN P. BLANCO
H. AYUNTAMIENTO 2018-2021

Con fundamento en el Artículo 118, del Reglamento de Desarrollo Urbano y Seguridad Estructural para el Municipio de Othón P. Blanco, La Dirección General de Desarrollo Urbano, Medio Ambiente y Ecología, autoriza la presente:

LICENCIA DE CONSTRUCCION.

DATOS DE LA CONSTRUCCION:

VIGENCIA: 000157

Tipo:	<u>Nueva</u>	No. Licencia:	
Uso:	<u>Habitacional</u>	Fecha de iniciación:	<u>03-Jul-2020</u>
Proyecto:	<u>Casa Habitación</u>	Fecha de Terminación:	<u>03-ENE-2021</u>
Descripción:	<u>Estancia-Comedor, cocina, baño y 2</u>	Período de Obra:	<u>seis</u> Meses. <u>180 DIAS</u>
Ubicación:			
calle Estados Unidos de Norteamérica	1030	25	336
CALLE	No.	Lote	Manzana
			Colonia
			Ciudad
			LAS AMERICAS I
			Chetumal

SUPERFICIE DE CONSTRUCCION:

SUPERFICIES EXISTENTES:

Superficie total del predio:	<u>166.00</u> M2
Superficie Const. P.B.:	<u> </u> M2
Superficie Const. P.A.:	<u> </u> M2
Superficie Cubierta:	<u> </u> M2

SUPERFICIES A CONSTRUIR:

Superficie por nivel:		
P.B.:	<u>63.90</u> M2	P.A.: <u> </u> M2
Superficie por tipo de obra:		
Nueva	<u>63.90</u> M2	Reg: <u> </u> M2
Amp.:	<u> </u> M2	Renov.: <u> </u> M2
Demolición:	<u> </u> M2	
Superficie Total en trámite:	<u>63.90</u> M2	

RESUMEN DE AREAS:

Superficie Cubierta P.B.	<u>63.90</u> M2	Superficie Cubierta Total:	<u>63.90</u> M2
Superficie Exterior:	<u> </u> M2	Cajones de Estacionamiento:	<u>1</u>

Se extiende la presente Licencia de construcción para los fines y usos que en esta se señalan.
Cd. Chetumal, Quintana Roo a:

Autorizó
Directora General de Desarrollo Urbano
Medio Ambiente y Ecología

ING. CAROLINA SALDAÑA HERNANDEZ



Municipio de todos

OTHÓN P. BLANCO
AYUNTAMIENTO 2018-2021

De acuerdo a la Fracción III del artículo 33 de la Ley de Transparencia y acceso a la información Pública del Estado de Quintana Roo, le informamos que los datos personales proporcionados formaran parte de un sistema de datos personales y correspondiente al expediente, el cual quedara bajo resguardo de esta Dirección, dichos datos seran utilizados para los fines por los que fueron recabados



MUNICIPIO OTHÓN P. BLANCO
ESTADO DE QUINTANA ROO

H. AYUNTAMIENTO MUNICIPAL DE OTHON P. BLANCO
DIRECCIÓN GENERAL DE DESARROLLO URBANO
MEDIO AMBIENTE Y ECOLOGÍA



Con fundamento en el Artículo 118, del Reglamento de Desarrollo Urbano y Seguridad Estructural para el Municipio de Othón P. Blanco, la Dirección General de Desarrollo Urbano Medio Ambiente y Ecología, autoriza la presente:

LICENCIA DE CONSTRUCCIÓN

DATOS DE LA CONSTRUCCIÓN:

Tipo : REGULARIZACIÓN
Uso: HABITACIONAL
Proyecto: CASA - HABITACIÓN
Descripción: SISTEMA TRADICIONAL, CIMENTACIÓN, MAMPOSTERÍA, CADENAS, CASTILLOS, LOSA, APLANADOS MUROS
Ubicación:

VIGENCIA:

No LICENCIA: 00015
Fecha de iniciación: 03-07-2020
Fecha terminación: 03-01-2021
Periodo de obra: 180 días meses. 6

Av. CHICOZAPOTE	217	17	75	Fracc. Arboledas II	CHETUMAL
Calle	No.	Lte.	Mza.	Col.	CD

SUPERFICIE DE CONSTRUCCIÓN:

SUPERFICIES EXISTENTES:

Superficie total del predio: 160.00 m²
Según Cédula Catastral 2020
Superficie const. P.B: 135.67 m²
Superficie const. P.A: _____ m²
Superficie cubierta: 135.67 m²

SUPERFICIES A CONSTRUIR :

Superficie por nivel:
P.B: 0.00 m² P.A: 0.00 m²
Superficie por tipo de obra:
Nueva: 0.00 m² Reg: 292.10 m²
Amp.: 0.00 m² Renov: 0.00 m²
Demolicion: 0.00 m²
Superficie Total en trámite: 292.10 m²

RESUMEN DE ÁREAS:

SUPERFICIE CUBIERTA P. B:	<u>144.60</u> m ²	SUPERFICIE CUBIERTA TOTAL:	<u>292.10</u> m ²
SUPERFICIE EXTERIOR:	<u>15.40</u> m ²	CAJONES DE ESTACIONAMIENTO:	<u>2.00</u>

Se extiende la presente Licencia de construcción para los fines y usos que en esta se señalan a los 03 días del mes de Junio del año 2021

Autorizó

DIRECTORA GENERAL DE DESARROLLO URBANO
MEDIO AMBIENTE Y ECOLOGIA



Municipio de todos


OTHÓN P. BLANCO

AYUNTAMIENTO 2018 2021

DIRECCIÓN GENERAL DE DESARROLLO

ING. CAROLINA SALDAÑA HERNÁNDEZ

De acuerdo a la Fracción III del Artículo 33 de la Ley de Transparencia y acceso a la Información Pública del Estado de Quintana Roo, le informamos que los datos personales proporcionados formaran parte de un sistema de datos personales y correspondientes expediente, el cual quedara bajo resguardo de esta Dirección; dichos datos serán utilizados para los fines por los que fueron recabados.



MUNICIPIO OTHÓN P. BLANCO
ESTADO DE QUINTANA ROO

H. AYUNTAMIENTO MUNICIPAL DE OTHON P. BLANCO
DIRECCION GENERAL DE DESARROLLO URBANO
MEDIO AMBIENTE Y ECOLOGIA



Con fundamento en el Artículo 118, del Reglamento de Desarrollo Urbano y Seguridad Estructural para el Municipio de Othón P. Blanco, la Dirección General de Desarrollo Urbano, Medio Ambiente y Ecología, autoriza la presente:

LICENCIA DE CONSTRUCCION.

DATOS DE LA CONSTRUCCION:

VIGENCIA:

Tipo : REGULARIZACION
 uso: COMERCIAL
 Proyecto: OFICINAS
 Descripción: LOSA DE CONCRETO ARMADO, MUROS CARGADOS, LOSA DE CIMENTACION
 Ubicación:

No LICENCIA: 11. 000154
 Fecha de iniciación: 03-07-2020
 Fecha terminación: 03-01-2021
 Período de obra: 180 días meses. 6

CALLE GENERAL JOSE MARIA DE LA VEGA	S/N	26	18	POBLADO UCUM	-
CALLE	No.	Lte.	Mza.	Col.	CD

SUPERFICIE DE CONSTRUCCION:

SUPERFICIES EXISTENTES:

Superficie total del predio: 112.00 m²
 Superficie const. P.B: 112.00 m²
 Superficie const. P.A: 69.00 m²
 Superficie cubierta: 181.00 m²

SUPERFICIES A CONSTRUIR :

Superficie por nivel:
 P.B: _____ m² P.A: _____ m²
 Superficie por tipo de obra:
 Nueva: _____ m² Reg: 181.00 m²
 Amp.: _____ m² Renov: _____ m²
 Demolicion: 0.00 m²
 Superficie Total en trámite: 181.00 m²

RESUMEN DE AREAS:

SUPERFICIE CUBIERTA P. B:	<u>112.00</u> m ²	SUPERFICIE CUBIERTA TOTAL:	<u>181.00</u> m ²
SUPERFICIE EXTERIOR:	<u>0.00</u> m ²	CAJONES DE ESTACIONAMIENTO:	<u>0</u>

Se extiende la presente Licencia de construcción para los fines y usos que en esta se señalan a los 03 días del mes de Junio del año 2020

Autorizó

DIRECTORA GENERAL DE DESARROLLO URBANO
MEDIO AMBIENTE Y ECOLOGIA

ING. CAROLINA SALDAÑA HERNANDEZ



De acuerdo a la Fracción III del Artículo 33 de la Ley de Transparencia y acceso a la Información Pública del Estado de Quintana Roo, le informamos que los datos personales proporcionados formaran parte de un sistema de datos personales y correspondientes expediente, el cual quedara bajo resguardo de esta Dirección; dichos datos serán utilizados para los fines por los que fueron recabados.



MUNICIPIO OTHON P. BLANCO
ESTADO DE QUINTANA ROO

H. AYUNTAMIENTO MUNICIPAL DE OTHON P. BLANCO
DIRECCION GENERAL DE DESARROLLO URBANO
MEDIO AMBIENTE Y ECOLOGIA



Con fundamento en el Artículo 118, del Reglamento de Desarrollo Urbano y Seguridad Estructural para el Municipio de Othón P. Blanco, la Dirección General de Desarrollo Urbano, Medio Ambiente y Ecología, autoriza la presente:

LICENCIA DE CONSTRUCCION.

DATOS DE LA CONSTRUCCION.

VIGENCIA.

Tipo : Casa Habitación
 uso: Habitacional
 Proyecto: Casa Habitación
 Descripción: Edif./muros de Block/Cub. Losa de concreto
 Ubicación:
 Calle Petcacab N Lote 5 5 176 Solidaridad Chetumal
 CALLE No. Lte. Mza. Col. CD

No LICENCIA: 010153
 Fecha de iniciación: 03-07-2020
 Fecha terminación: 03-01-2021
 Período de obra: 180 días meses 6

SUPERFICIE DE CONSTRUCCION.

SUPERFICIES EXISTENTES:

SUPERFICIES A CONSTRUIR :

Superficie total del predio: 160.00 m²
 Superficie const. P.B: 128.14 m²
 Superficie const. P.A: 0.00 m²
 Superficie cubierta: 320.35 m²

Superficie por nivel:
 P.B: 0.00 m² P.A: 74.62 m²
 Superficie por tipo de obra:
 Nueva: 74.62 m² Reg: 0.00 m²
 Amp.: 74.62 m² Renov: 0.00 m²
 Demolicion: 0.00 m²
 Superficie Total en trámite: 74.62 m²

RESUMEN DE AREAS:

SUPERFICIE CUBIERTA P. B: 128.14 m²
 SUPERFICIE EXTERIOR: 160.00 m²

SUPERFICIE CUBIERTA TOTAL: 202.76 m²
 CAJONES DE ESTACIONAMIENTO: 1

Se extiende la presente Licencia de construcción para los fines y usos que en esta se señalan a los 03 días del mes de Julio del año 2020



Autorizó
 DIRECTOR GENERAL DE DESARROLLO URBANO
 MEDIO AMBIENTE Y ECOLOGIA

Municipio de todos
 OTHON P. BLANCO
 AYUNTAMIENTO 2016
 DIRECCION GENERAL DE DESARROLLO URBANO
 MEDIO AMBIENTE Y ECOLOGIA

[Signature]
 ING. CAROLINA SALDAÑA HERNANDEZ

De acuerdo a la Fracción III del Artículo 33 de la Ley de Transparencia y acceso a la Información Pública del Estado de Quintana Roo, le informamos que los datos personales proporcionados formaran parte de un sistema de datos personales y correspondientes expediente, el cual quedara bajo resguardo de esta Dirección; dichos datos serán utilizados para los fines por los que fueron recabados.



MUNICIPIO OTHON P. BLANCO
ESTADO DE QUINTANA ROO

H. AYUNTAMIENTO MUNICIPAL DE OTHON P. BLANCO
DIRECCION GENERAL DE DESARROLLO URBANO,
MEDIO AMBIENTE Y ECOLOGIA



Con fundamento en el Artículo 118, del Reglamento de Desarrollo Urbano y Seguridad Estructural para el Municipio de Othón P. Blanco, la Dirección General de Desarrollo Urbano, Medio Ambiente y Ecología, autoriza la presente:

LICENCIA DE CONSTRUCCION.

DATOS DE LA CONSTRUCCION:

VIGENCIA:

Tipo : NUEVA
uso: COMERCIAL
Proyecto: CONSTRUCCION DE UN EDIFICIO PARA USO COMERCIAL
Descripción: CONSTRUCCION DE UN EDIFICIO PARA USO COMERCIAL A BASE DE ZAPATAS CORRIDAS, CONTRATRABES, COLUMNAS Y TRABES DE CONCRETO

No LICENCIA: 000152
Fecha de iniciación: 01/Julio/2020
Fecha terminación: 01/Enero/2021
Período de obra: 180 meses. 6

Ubicación:
CALLE ALFREDO V. BONFIL S/N 4 126 FRACCIONAMIENTO SOLIDARIDAD CHETUMAL
CALLE No. Lte. Mza. Col. CD

SUPERFICIE DE CONSTRUCCION:

SUPERFICIES EXISTENTES:

SUPERFICIES A CONSTRUIR :

Superficie total del predio: 160.00 m²
Superficie const. P.B: 0.00 m²
Superficie const. P.A: 0.00 m²
Superficie cubierta: 0.00 m²

Superficie por nivel:
P.B: 74.58 m² P.A: 0.00 m²
Superficie por tipo de obra:
Nueva: 74.58 m² Reg: 0.00 m²
Amp.: 0.00 m² Renov: 0.00 m²
Demolicion: 0.00 m²
Superficie Total en trámite: 74.58 m²


RESUMEN DE AREAS:

SUPERFICIE CUBIERTA P. B: 74.58 m² SUPERFICIE CUBIERTA TOTAL: 74.58 m²
SUPERFICIE EXTERIOR: 0.00 m² CAJONES DE ESTACIONAMIENTO: 2

Se extiende la presente Licencia de construcción para los fines y usos que en esta se señalan a los 01 días del mes de Julio del año 2020

Autorizó
DIRECTORA GENERAL DE DESARROLLO URBANO
MEDIO AMBIENTE Y ECOLOGIA

ING. CAROLINA SALDAÑA HERNANDEZ



De acuerdo a la Fracción III del Artículo 33 de la Ley de Transparencia y acceso a la Información Pública del Estado de Quintana Roo, le informamos que los datos personales proporcionados formaran parte de un sistema de datos personales y correspondientes expediente, el cual quedara bajo resguardo de esta Dirección; dichos datos serán utilizados para los fines por los que fueron recabados.



MUNICIPIO OTHON P. BLANCO
ESTADO DE QUINTANA ROO

H. AYUNTAMIENTO MUNICIPAL DE OTHON P. BLANCO
DIRECCION GENERAL DE DESARROLLO URBANO
MEDIO AMBIENTE Y ECOLOGIA



Con fundamento en el Artículo 118, del Reglamento de Desarrollo Urbano y Seguridad Estructural para el Municipio de Othón P. Blanco, la Dirección General de Desarrollo Urbano, Medio Ambiente y Ecología, autoriza la presente:

LICENCIA DE CONSTRUCCION.

DATOS DE LA CONSTRUCCION:

Tipo : REGULARIZACION-AMPLIACION
uso: HABITACIONAL
Proyecto: AMPLIACION DE DEPARTAMENTO
Descripción: EDIFICIO DE 2 DEPARTAMENTOS
Ubicación:

VIGENCIA:

No LICENCIA: 000151
Fecha de iniciación: 03/Julio/2020
Fecha terminación: 03/Enero/2021
Período de obra: 180 meses. 6

GRAL. HERIBERTO FRIAS 542 18 14 LOPEZ MATEOS CHETUMAL
CALLE No. Lte. Mza. Col. CD

SUPERFICIE DE CONSTRUCCION:

SUPERFICIES EXISTENTES:

Superficie total del predio: 330.00 m²
Superficie const. P.B: 168.76 m²
Superficie const. P.A: 0.00 m²
Superficie cubierta: 168.76 m²

SUPERFICIES A CONSTRUIR :

Superficie por nivel:
P.B: 0.00 m² P.A: 34.64 m²
Superficie por tipo de obra:
Nueva: 0.00 m² Reg: 34.64 m²
Amp.: 34.64 m² Renov: 0.00 m²
Demolicion: 0.00 m²
Superficie Total en trámite: 69.28 m²

RESUMEN DE AREAS:

SUPERFICIE CUBIERTA P. B: 166.76 m² SUPERFICIE CUBIERTA TOTAL: 203.40 m²
SUPERFICIE EXTERIOR: 163.24 m² CAJONES DE ESTACIONAMIENTO: 2

Se extiende la presente Licencia de construcción para los fines y usos que en esta se señalan a los 03 días del mes de Julio del año 2020

Autorizó

DIRECTORA GENERAL DE DESARROLLO URBANO
MEDIO AMBIENTE Y ECOLOGIA

ING. CAROLINA SALDAÑA HERNANDEZ



Municipio de todos
OTHÓN P. BLANCO
AYUNTAMIENTO 2018 2021

De acuerdo a la Fracción III del Artículo 33 de la Ley de Transparencia y acceso a la Información Pública del Estado de Quintana Roo, le informamos que los datos personales proporcionados formaran parte de un sistema de datos personales y correspondientes expediente, el cual quedara bajo resguardo de esta Dirección; dichos datos serán utilizados para los fines por los que fueron recabados.



MUNICIPIO OTHON P. BLANCO
ESTADO DE QUINTANA ROO

H. AYUNTAMIENTO MUNICIPAL DE OTHON P. BLANCO
DIRECCION GENERAL DE DESARROLLO URBANO
MEDIO AMBIENTE Y ECOLOGIA

Con fundamento en el Artículo 118, del Reglamento de Desarrollo Urbano y Seguridad Estructural para el Municipio de Othón P. Blanco, la Dirección General de Desarrollo Urbano, Medio Ambiente y Ecología, autoriza la presente:

LICENCIA DE CONSTRUCCION.

DATOS DE LA CONSTRUCCION:

VIGENCIA:

Tipo : Ampliación
uso: Casa Habitación
Proyecto: Arquitectónicos
Descripción: Muro de Block y Losa de Concreto
Ubicación:

No LICENCIA: 000132
Fecha de iniciación: 30-09-2020
Fecha terminación: 30-03-2021
Período de obra: 180 días meses. 6

Tela	532	18	706	Infonavit Fidel Velázquez	Chetumal
Calle	No.	Lte.	Mza.	Colonia	CD

SUPERFICIE DE CONSTRUCCION:

SUPERFICIES EXISTENTES:

Superficie total del predio: 182.56 m²
Superficie const. P.B: 79.21 m²
Superficie const. P.A: m²
Superficie cubierta: m²

SUPERFICIES A CONSTRUIR :

Superficie por nivel:
P.B: 36.33 m² N.1 Y N.2: 103.66 m²
Superficie por tipo de obra:
Nueva: 0.00 m² Reg: 0.00 m²
Amp.: 139.99 m² Renov: 0.00 m²
Demolicion: 0.00 m²
Superficie Total en trámite: 139.99 m²

RESUMEN DE AREAS:

SUPERFICIE CUBIERTA P. B:	<u>115.54</u> m ²	SUPERFICIE CUBIERTA TOTAL:	<u>219.20</u> m ²
SUPERFICIE EXTERIOR:	<u>67.02</u> m ²	CAJONES DE ESTACIONAMIENTO:	<u>2</u>

Se extiende la presente Licencia de construcción para los fines y usos que en esta se señalan a los 30 días del mes de SEPTIEMBRE del año 2020

Autorizó

DIRECCION GENERAL DE DESARROLLO URBANO
MEDIO AMBIENTE Y ECOLOGIA


ING. CAROLINA SALDAÑA HERNANDEZ

De acuerdo a la Fracción III del Artículo 33 de la Ley de Transparencia y acceso a la Información Pública del Estado de Quintana Roo, le informamos que los datos personales proporcionados formaran parte de un sistema de datos personales y correspondientes expediente, el cual quedara bajo resguardo de esta Dirección; dichos datos serán utilizados para los fines por los que fueron recabados.