

MUNICIPIO OTHON P. BLANCO
ESTADO DE QUINTANA ROO

H. AYUNTAMIENTO MUNICIPAL DE OTHON P. BLANCO
DIRECCION GENERAL DE DESARROLLO URBANO
MEDIO AMBIENTE Y ECOLOGIA



Municipio de todos

OTHÓN P. BLANCO
AL AYUNTAMIENTO 2016-2021

Con fundamento en el Artículo 118, del Reglamento de Desarrollo Urbano y Seguridad Estructural para el Municipio de Othón P. Blanco, la Dirección General de Desarrollo Urbano, Medio Ambiente y Ecología, autoriza la presente:

LICENCIA DE CONSTRUCCION.

DATOS DE LA CONSTRUCCION:

Tipo : AMPLIACIÓN
uso: HABITACIONAL
Proyecto: CASA HABITACION
Descripción: CASA HABITACIÓN CUENTA CON COCINA, SALA, COMEDOR, COCHERA, BAÑO Y 2 RECAMARAS
Ubicación: AV. CHICOZAPOTE
CALLE No. Lte. Mza. Col. CD

VIGENCIA:

No LICENCIA: 1-1 000002
Fecha de iniciación: 06-06-2021
Fecha terminación: 06-06-2021
Período de obra: 180 días meses. 6

FRACCIONAMIENTO
ARBOLEDAS CHETUMAL

SUPERFICIE DE CONSTRUCCION:

SUPERFICIES EXISTENTES:

Superficie total del predio: 396.40 m²
Superficie const. P.B: 233.93 m²
Superficie const. Nivel 1: m²
Superficie const. Nivel 2: m²
Superficie cubierta: 233.93 m²

SUPERFICIES A CONSTRUIR :

Superficie por nivel:
P.B: 0.00 m² N.1: 0.00 m²
Superficie por tipo de obra:
Nueva: 0.00 m² Reg: 0.00 m²
Amp.: 12.02 m² Renov: 0.00 m²
Demolicion: 0.00 m²
Superficie Total en trámite: 12.02 m²

RESUMEN DE AREAS:

SUPERFICIE CUBIERTA P. B: 233.93 m² SUPERFICIE CUBIERTA TOTAL: 245.95 m²
AMPLIACIÓN: 12.02
0.00
SUPERFICIE EXTERIOR: 0.00 m² CAJONES DE ESTACIONAMIENTO: 1

Se extiende la presente Licencia de construcción para los fines y usos que en esta se señalan a los 06 días del mes de ENERO del año 2021

Autorizó

DIRECTORA GENERAL DE DESARROLLO URBANO
MEDIO AMBIENTE Y ECOLOGIA



Municipio de todos

OTHÓN P. BLANCO


AYUNTAMIENTO 018 2021

SECRETARÍA DE URBANISMO

SECRETARÍA DE MEDIO AMBIENTE Y ECOLOGÍA

ING. CAROLINA SALDANA HERNANDEZ

De acuerdo a la Fracción III del Artículo 33 de la Ley de Transparencia y acceso a la Información Pública del Estado de Quintana Roo, le informamos que los datos personales proporcionados formaran parte de un sistema de datos personales y correspondientes expediente, el cual quedara bajo resguardo de esta Dirección; dichos datos serán utilizados para los fines por los que fueron recabados.



MUNICIPIO OTHON P. BLANCO
ESTADO DE QUINTANA ROO

H. AYUNTAMIENTO MUNICIPAL DE OTHON P. BLANCO
DIRECCION GENERAL DE DESARROLLO URBANO
MEDIO AMBIENTE Y ECOLOGIA



Municipio de todos

OTHÓN P. BLANCO
H. AYUNTAMIENTO 2019-2021

Con fundamento en el Artículo 118, del Reglamento de Desarrollo Urbano y Seguridad Estructural para el Municipio de Othón P. Blanco, la Dirección General de Desarrollo Urbano, Medio Ambiente y Ecología, autoriza la presente:

LICENCIA DE CONSTRUCCION.

DATOS DE LA CONSTRUCCION:

Tipo: REGULARIZACIÓN Y AMPLIACIÓN
 uso: HABITACIONAL
 Proyecto: CASA HABITACION
 Descripción: CASA HABITACION CUENTA CON COCINA, SALA, COMEDOR, COCHERA, BAÑO Y 2 RECAMARAS

VIGENCIA:

No LICENCIA: IL-0000003
 Fecha de iniciación: 06-01-2021
 Fecha terminación: 06-06-2021
 Período de obra: 180 días meses 6

Ubicación:
 LAGUNA DE BACALAR 146 15 4 ADOLFO LOPEZ MATEOS CHETUMAL
 CALLE No. Lte. Mza. Col. CD

SUPERFICIE DE CONSTRUCCION:

SUPERFICIES EXISTENTES:

Superficie total del predio: 413.80 m²
 Superficie const. P.B: 86.66 m²
 Superficie const. P.A: 194.32 m²
 Superficie cubierta: 280.98 m²

SUPERFICIES A CONSTRUIR :

Superficie por nivel:
 P.B: 86.66 m² P.A: 194.32 m²
 Superficie por tipo de obra:
 Nueva: 0.00 m² Reg: 182.98 m²
 Amp.: 106.66 m² Renov: 0.00 m²
 Demolicion: 0.00 m²
 Superficie Total en trámite: 289.64 m²

RESUMEN DE AREAS:

SUPERFICIE CUBIERTA: 280.98 m² SUPERFICIE CUBIERTA TOTAL: 387.64 m²
 AMPLIACIÓN: 106.66
 SUPERFICIE EXTERIOR: 0.00 m² CAJONES DE ESTACIONAMIENTO: 1

Se extiende la presente Licencia de construcción para los fines y usos que en esta se señalan a los 06 días del mes de FEBRO del año 2021

Autorizó

DIRECTORA GENERAL DE DESARROLLO URBANO
MEDIO AMBIENTE Y ECOLOGIA



Municipio de todos


OTHÓN P. BLANCO

H. AYUNTAMIENTO 2019-2021

DIRECCION GENERAL DE DESARROLLO URBANO, MEDIO AMBIENTE Y ECOLOGIA

ING. CAROLINA SALDAÑA HERNANDEZ

De acuerdo a la Fracción III del Artículo 33 de la Ley de Transparencia y acceso a la Información Pública del Estado de Quintana Roo, le informamos que los datos personales proporcionados formaran parte de un sistema de datos personales y correspondientes expediente, el cual quedara bajo resguardo de esta Dirección; dichos datos serán utilizados para los fines por los que fueron recabados.



MUNICIPIO OTHÓN P. BLANCO
ESTADO DE QUINTANA ROO

H. AYUNTAMIENTO MUNICIPAL DE OTHON P. BLANCO
DIRECCION GENERAL DE DESARROLLO URBANO
MEDIO AMBIENTE Y ECOLOGIA



Municipio de todos
OTHÓN P. BLANCO
AYUNTAMIENTO 2019-2021

Con fundamento en el Artículo 118, del Reglamento de Desarrollo Urbano y Seguridad Estructural para el Municipio de Othón P. Blanco, la Dirección General de Desarrollo Urbano, Medio Ambiente y Ecología, autoriza la presente:

LICENCIA DE CONSTRUCCION.

DATOS DE LA CONSTRUCCION:

Tipo: AMPLIACIÓN
uso: HABITACIONAL
Proyecto: CASA HABITACION
Descripción: CASA HABITACIÓN CUENTA CON COCINA, SALA, COMEDOR, COCHERA, BAÑO Y 3
Ubicación:
CALLE YAXCOPOIL S/N 6 148 COL. SOLIDARIDAD CHETUMAL
CALLE No. Lte. Mza. Col. CD

VIGENCIA:

No LICENCIA: 000000
Fecha de iniciación: 07-01-2021
Fecha terminación: 07-06-2021
Período de obra: 180 días meses. 6

SUPERFICIE DE CONSTRUCCION:

SUPERFICIES EXISTENTES:

Superficie total del predio: 160.00 m²
Superficie const. P.B: 109.90 m²
Superficie const. Nivel 1: _____ m²
Superficie const. Nivel 2: _____ m²
Superficie cubierta: 109.90 m²

SUPERFICIES A CONSTRUIR :

Superficie por nivel:
P.B: 0.00 m² N.1: 0.00 m²
Superficie por tipo de obra:
Nueva: 0.00 m² Reg: 0.00 m²
Amp.: 10.42 m² Renov.: 0.00 m²
Demolicion: 0.00 m²
Superficie Total en trámite: 10.42 m²

RESUMEN DE AREAS:


SUPERFICIE CUBIERTA P. B: 109.90 m² SUPERFICIE CUBIERTA TOTAL: 120.32 m²
AMPLIACIÓN: 10.42
0.00
SUPERFICIE EXTERIOR: 0.00 m² CAJONES DE ESTACIONAMIENTO: 1

Se extiende la presente Licencia de construcción para los fines y usos que en esta se señalan a los 07 días del mes de FEBRO del año 20 21

Autorizó

DIRECTORA GENERAL DE DESARROLLO URBANO
MEDIO AMBIENTE Y ECOLOGIA

ING. CAROLINA SALDANA HERNANDEZ



Municipio de todos

OTHÓN P. BLANCO

AYUNTAMIENTO 2019-2021

DIRECCION GENERAL DE DESARROLLO URBANO, MEDIO AMBIENTE Y ECOLOGIA

De acuerdo a la Fracción III del Artículo 33 de la Ley de Transparencia y acceso a la Información Pública del Estado de Quintana Roo, le informamos que los datos personales proporcionados formaran parte de un sistema de datos personales y correspondientes expediente, el cual quedara bajo resguardo de esta Dirección; dichos datos serán utilizados para los fines por los que fueron recabados.



H. AYUNTAMIENTO MUNICIPAL DE OTHON P. BLANCO
DIRECCION GENERAL DE DESARROLLO URBANO
MEDIO AMBIENTE Y ECOLOGIA

MUNICIPIO OTHON P. BLANCO
ESTADO DE QUINTANA ROO

Con fundamento en el Artículo 118, del Reglamento de Desarrollo Urbano y Seguridad Estructural para el Municipio de Othón P. Blanco, la Dirección General de Desarrollo Urbano, Medio Ambiente y Ecología, autoriza la presente:

LICENCIA DE CONSTRUCCION.

DATOS DE LA CONSTRUCCION:

VIGENCIA:

Tipo : NUEVA
uso: COMERCIAL
Proyecto: ESTACION DE SERVICIO DE GAS PARA VEHICULOS
Descripción: OFICINAS ADMINISTRATIVAS, TANQUES DE ALMACENAMIENTO Y DESPACHADORES
Ubicación:

No LICENCIA: #. 000005
Fecha de iniciación: 07-01-2021
Fecha terminación: 07-06-2021
Período de obra: 100 días meses. 6

CARRETERA CHETUMAL-CALDERITAS KM.5	S/N	36	37	NO DEFINIDA	CHETUMAL
CALLE	No.	Lte.	Mza.	Col.	CD

SUPERFICIE DE CONSTRUCCION:

SUPERFICIES EXISTENTES:

Superficie total del predio: 4,622.43 m²
Superficie const. P.B: 0.00 m²
Superficie const. P.A: 0.00 m²
Superficie cubierta: 0.00 m²

SUPERFICIES A CONSTRUIR :

Superficie por nivel:
P.B: 201.50 m² P.A: 0.00 m²
Superficie por tipo de obra:
Nueva: 0.00 m² Reg: 0.00 m²
Amp.: 0.00 m² Renov: 201.50 m²
Demolicion: 0.00 m²
Superficie Total en trámite: 201.50 m²

RESUMEN DE AREAS:

SUPERFICIE CUBIERTA P. B:	<u>201.50</u> m ²	SUPERFICIE CUBIERTA TOTAL:	<u>201.50</u> m ²
SUPERFICIE EXTERIOR:	<u>4420.93</u> m ²	CAJONES DE ESTACIONAMIENTO:	<u>11</u>

Se extiende la presente Licencia de construcción para los fines y usos que en esta se señalan a los 07 días del mes de FEBRE del año 2021


Autorizó

DIRECTORA GENERAL DE DESARROLLO URBANO
MEDIO AMBIENTE Y ECOLOGIA

Recibido

18-Feb-2021

ING. CAROLINA SALDAÑA HERNANDEZ



MUNICIPIO OTHON P. BLANCO
ESTADO DE QUINTANA ROO

H. AYUNTAMIENTO MUNICIPAL DE OTHON P. BLANCO
DIRECCION GENERAL DE DESARROLLO URBANO
MEDIO AMBIENTE Y ECOLOGIA

Con fundamento en el Artículo 118, del Reglamento de Desarrollo Urbano y Seguridad Estructural para el Municipio de Othón P. Blanco, la Dirección General de Desarrollo Urbano, Medio Ambiente y Ecología, autoriza la presente:

LICENCIA DE CONSTRUCCION.

Datos de la Construcción:

Vigencia:

Tipo : Nueva
uso: Habitacional
Proyecto: Casa Nabitación
Descripción: Muro de Block y Losa de Concreto
Ubicación:
Heriberto Jara 272 10 11 Benito Juárez Chetumal
Calle Nº Manzana Lote Colonia Ciudad

No. Licencia: 4-000006
Fecha de iniciación: 11-01-2021
Fecha terminación: 11-06-2021
Período de obra: 180 días meses. 6

SUPERFICIE DE CONSTRUCCION:

SUPERFICIES EXISTENTES:

Superficie total del predio: 360.00 m²
Superficie const. P.B: 0.00 m²
Superficie const. P.A: m²
Superficie cubierta: m²

SUPERFICIES A CONSTRUIR :

Superficie por nivel:
P.B: 120.00 m² Nivel 1 : 100.00 m²
Superficie por tipo de obra:
Nueva: 220.00 m² Reg: m²
Amp.: m² Renov: m²
Demolicion: m²
Superficie Total en trámite: 220.00 m²

RESUMEN DE AREAS:

SUPERFICIE CUBIERTA P. B: 0.00 m² SUPERFICIE CUBIERTA TOTAL: 220.00 m²
SUPERFICIE EXTERIOR: 240.00 m² CAJONES DE ESTACIONAMIENTO: 3

Se extiende la presente Licencia de construcción para los fines y usos que en esta se señalan a los 11 días del mes de Febrero del año 2021

Autorizó

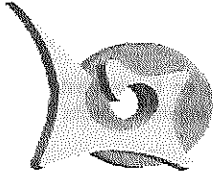
DIRECCION GENERAL DE DESARROLLO URBANO
MEDIO AMBIENTE Y ECOLOGIA

ING. CAROLINA SALDAÑA HERNANDEZ



Municipio de todos
OTHÓN P. BLANCO
H. AYUNTAMIENTO 2018 2021
DIRECCION GENERAL DE DESARROLLO URBANO, MEDIO AMBIENTE Y ECOLOGIA

De acuerdo a la Fracción III del Artículo 33 de la Ley de Transparencia y acceso a la Información Pública del Estado de Quintana Roo, le informamos que los datos personales proporcionados formaran parte de un sistema de datos personales y correspondientes expediente, el cual quedara bajo resguardo de esta Dirección; dichos datos serán utilizados para los fines por los que fueron recabados.



MUNICIPIO OTHON P. BLANCO
ESTADO DE QUINTANA ROO

H. AYUNTAMIENTO MUNICIPAL DE OTHON P. BLANCO
DIRECCIÓN GENERAL DE DESARROLLO URBANO
MEDIO AMBIENTE Y ECOLOGÍA



Municipio de todos

OTHÓN P. BLANCO
MUNICIPIO DE QUINTANA ROO

Con fundamento en el Artículo 118, del Reglamento de Desarrollo Urbano y Seguridad Estructural para el Municipio de Othón P. Blanco, la Dirección General de Desarrollo Urbano Medio Ambiente y Ecología, autoriza la presente:

LICENCIA DE CONSTRUCCIÓN

DATOS DE LA CONSTRUCCIÓN:

Tipo : DEMOLICIÓN
Uso: HABITACIONAL
Proyecto: CASA HABITACIÓN
Descripción: SISTEMA TRADICIONAL, CIMENTACIÓN, MAMPOSTERÍA, CADENAS, CASTILLOS, LOSA, APLANADOS MUROS
Ubicación:

VIGENCIA:

No LICENCIA: 1. 000007
Fecha de iniciación: 8 mayo 2021
Fecha terminación: 8 junio 2021
Período de obra: 170 días meses. 6

Av. VENUSTIANO CARRANZA 312 25 4 Venustiano Carranza CHETUMAL
Calle No. Lte. Mza. Col. CD

SUPERFICIE DE CONSTRUCCIÓN:

SUPERFICIES EXISTENTES:

Superficie total del predio: 402.00 m²
Superficie const. P.B: 63.42 m²
Superficie const. P.A: m²
Superficie cubierta: 63.42 m²

SUPERFICIES A CONSTRUIR :

Superficie por nivel:
P.B: 0.00 m² P.A: 0.00 m²
Superficie por tipo de obra:
Nueva: 0.00 m² Reg: 0.00 m²
Amp.: 0.00 m² Renov: 0.00 m²
Demolicion: 63.42 m²
Superficie Total en trámite: 63.42 m²

RESUMEN DE ÁREAS:

SUPERFICIE CUBIERTA P. B: 63.42 m² SUPERFICIE CUBIERTA TOTAL: 63.42 m²
SUPERFICIE EXTERIOR: 338.58 m² CAJONES DE ESTACIONAMIENTO: 0.00

Se extiende la presente Licencia de construcción para los fines y usos que en esta se señalan a los 8 días del mes de mayo del año 20 21

Autorizó


DIRECTORA GENERAL DE DESARROLLO URBANO
MEDIO AMBIENTE Y ECOLOGIA



Municipio de todos
OTHÓN P. BLANCO
ESTADO DE QUINTANA ROO

ING. CAROLINA SALDAÑA HERNÁNDEZ

De acuerdo a la Fracción III del Artículo 33 de la Ley de Transparencia y acceso a la Información Pública del Estado de Quintana Roo, le informamos que los datos personales proporcionados formaran parte de un sistema de datos personales y correspondientes expediente, el cual quedara bajo resguardo de esta Dirección; dichos datos serán utilizados para los fines por los que fueron recabados.



MUNICIPIO OTHÓN P. BLANCO
ESTADO DE QUINTANA ROO

H. AYUNTAMIENTO MUNICIPAL DE OTHON P. BLANCO
DIRECCION GENERAL DE DESARROLLO URBANO
MEDIO AMBIENTE Y ECOLOGIA



Con fundamento en el Artículo 118, del Reglamento de Desarrollo Urbano y Seguridad Estructural para el Municipio de Othón P. Blanco, la Dirección General de Desarrollo Urbano, Medio Ambiente y Ecología, autoriza la presente:

LICENCIA DE CONSTRUCCION.

DATOS DE LA CONSTRUCCION:

Tipo : REGULARIZACIÓN
 uso: HABITACIONAL
 Proyecto: CASA HABITACIÓN DOS NIVELES
 Descripción: SISTEMA CONSTRUCTIVO TRADICIONAL: BLOCK, CASTILLOS, CADENAS ARMADAS, CIMENTACIÓN MAMP., ZAPATAS AISLADAS.
 Ubicación:

VIGENCIA: 11-000078
 No LICENCIA:
 Fecha de iniciación: 13-01-2021
 Fecha terminación: 13-06-2021
 Período de obra: 100 días meses. 6

VICENTE GUERRERO	48	11	8	BARRIO BRAVO	CHETUMAL
CALLE	No.	Lte	Mza	COL:	CD

SUPERFICIE DE CONSTRUCCION:

SUPERFICIES EXISTENTES:

Superficie total del predio: 252.30 m²
 Superficie const. P.B: 50.68 m²
 Superficie const. P.A: 45.54 m²
 Superficie cubierta: 96.22 m²

SUPERFICIES A CONSTRUIR :

Superficie por nivel:
 P.B: 0.00 m² P.A: 0.00 m²
 Superficie por tipo de obra:
 Nueva: 0.00 m² Reg: 96.22 m²
 Amp.: 0.00 m² Renov: 0.00 m²
 Demolicion: 0.00 m²
 Superficie Total en trámite: 96.22 m²

RESUMEN DE AREAS:

SUPERFICIE CUBIERTA P. B: 50.68 m²
 SUPERFICIE EXTERIOR: 201.62 m²

SUPERFICIE CUBIERTA TOTAL: 96.22 m²
 CAJONES DE ESTACIONAMIENTO: 2

Se extiende la presente Licencia de construcción para los fines y usos que en esta se señalan a los 13 días del mes de ENERO del año 202 1

Autorizó

DIRECTORA GENERAL DE DESARROLLO URBANO
MEDIO AMBIENTE Y ECOLOGIA

ING. CAROLINA SALDAÑA HERNÁNDEZ




Municipio de todos

OTHÓN P. BLANCO

AYUNTAMIENTO

Los datos personales que usted proporciona serán utilizados únicamente para recibir, registrar y tramitar el presente permiso y adicionalmente podrán ser utilizados con fines estadísticos; de conformidad en lo dispuesto por la Ley de Protección de Datos Personales en Posesión de Sujetos Obligados para el Estado de Quintana Roo en sus artículos: 11,12,13,14,15 y 35.



MUNICIPIO OTHON P. BLANCO
ESTADO DE QUINTANA ROO

H. AYUNTAMIENTO MUNICIPAL DE OTHON P. BLANCO
DIRECCIÓN GENERAL DE DESARROLLO URBANO
MEDIO AMBIENTE Y ECOLOGÍA



Municipio de todos

OTHÓN P. BLANCO
AYUNTAMIENTO 2010-2021

Con fundamento en el Artículo 118, del Reglamento de Desarrollo Urbano y Seguridad Estructural para el Municipio de Othón P. Blanco, la Dirección General de Desarrollo Urbano Medio Ambiente y Ecología, autoriza la presente:

LICENCIA DE CONSTRUCCIÓN

DATOS DE LA CONSTRUCCIÓN:

VIGENCIA:

Tipo: RENOVACIÓN
Uso: COMERCIAL
Proyecto: LOCAL COMERCIAL PARA RENTA
Descripción: SISTEMA TRADICIONAL, CIMENTACIÓN, MAMPOSTERÍA, CADENAS, CASTILLOS, LOSA, APLANADOS MUROS
Ubicación:

No LICENCIA: 009
Fecha de iniciación: 20/01/2021
Fecha terminación: 20/06/2021
Período de obra: 180 días meses 6

Calle TRES NORTE No. 10 Lte. 14 Mza. 13 Col. PACTO OBRERO CD CHETUMAL

SUPERFICIE DE CONSTRUCCIÓN:

SUPERFICIES EXISTENTES:

Superficie total del predio: 380.80 m²
Superficie const. P.B: _____ m²
Superficie const. P.A: _____ m²
Superficie cubierta: 0.00 m²

SUPERFICIES A CONSTRUIR :

Superficie por nivel:
P.B: 0.00 m² P.A: 0.00 m²
Superficie por tipo de obra:
Nueva: 0.00 m² Reg: 0.00 m²
Amp.: 0.00 m² Renov: 144.00 m²
Demolicion: 0.00 m²
Superficie Total en trámite: 144.00 m²

RESUMEN DE ÁREAS:

SUPERFICIE CUBIERTA P. B: 144.00 m² SUPERFICIE CUBIERTA TOTAL: 144.00 m²
SUPERFICIE EXTERIOR: 236.80 m² CAJONES DE ESTACIONAMIENTO: 6.00

Se extiende la presente Licencia de construcción para los fines y usos que en esta se señalan a los 70 días del mes de enero del año 20 21

Autorizó

DIRECTORA GENERAL DE DESARROLLO URBANO
MEDIO AMBIENTE Y ECOLOGIA

ING. CAROLINA SALDAÑA HERNÁNDEZ



Municipio de todos

OTHÓN P. BLANCO

AYUNTAMIENTO 2010-2021

DIRECCIÓN GENERAL DE DESARROLLO URBANO

MEDIO AMBIENTE Y ECOLOGÍA

De acuerdo a la Fracción III del Artículo 33 de la Ley de Transparencia y acceso a la Información Pública del Estado de Quintana Roo, le informamos que los datos personales proporcionados formaran parte de un sistema de datos personales y correspondientes expediente, el cual quedara bajo resguardo de esta Dirección; dichos datos serán utilizados para los fines por los que fueron recabados.