

MUNICIPIO OTHON P. BLANCO  
ESTADO DE QUINTANA ROO

H. AYUNTAMIENTO MUNICIPAL DE OTHON P. BLANCO  
DIRECCION GENERAL DE DESARROLLO URBANO  
MEDIO AMBIENTE Y ECOLOGIA



Con fundamento en el Artículo 118, del "Reglamento de Desarrollo Urbano y Construcción para el Municipio de Othón P. Blanco", la Dirección General de Desarrollo Urbano, Medio Ambiente y Ecología, autoriza la presente:

LICENCIA DE CONSTRUCCION.

DATOS DE LA CONSTRUCCION:

Tipo: REGULARIZACION Y AMPLIACION  
uso: Habitacional Densidad Media  
Proyecto: Habitacional  
Descripción: Concreto Ref, Castillos, Muro Block  
Ubicación:

VIGENCIA:

No LICENCIA: Nº 000010  
Fecha de iniciación: 21-01-2021  
Fecha terminación: 21-06-2021  
Período de obra: 180 días meses. 6

Calle TOLEDO 549 0000016 0003 SIAN KA'AN III Chetumal  
CALLE No. Lte. Mza. Col. CD

SUPERFICIE DE CONSTRUCCION:

SUPERFICIES EXISTENTES:

Superficie total del predio: 144.00 m<sup>2</sup>  
Superficie const. P.B: 86.94 m<sup>2</sup>  
Superficie const. P.A: . m<sup>2</sup>  
Superficie cubierta: 86.94 m<sup>2</sup>

SUPERFICIAS A TRAMITAR :

Superficie por nivel:  
P.B: 63.92 m<sup>2</sup> P.A: 86.17 m<sup>2</sup>  
Superficie por tipo de obra: S. Niv.: . m<sup>2</sup>  
Nueva: 0.00 m<sup>2</sup> Reg: 32.00 m<sup>2</sup>  
Amp.: 118.09 m<sup>2</sup> Act. Dctos: . m<sup>2</sup>  
Demolicion: 0.00 m<sup>2</sup>  
Superficie Total en trámite. 150.09 m<sup>2</sup>

RESUMEN DE AREAS:

SUPERFICIE CUBIERTA P. B: 86.94 m<sup>2</sup> SUPERFICIE CUBIERTA TOTAL: 205.03 m<sup>2</sup>  
SUPERFICIE EXTERIOR: 57.06 m<sup>2</sup> CAJONES DE ESTACIONAMIENTO: 1

Se extiende la presente Licencia de construcción para los fines y usos que en esta se señalan a los 21 días del mes de Febrero del año 2021

Autorizó

DIRECTORA GENERAL DE DESARROLLO URBANO  
MEDIO AMBIENTE Y ECOLOGIA



Municipio de todos

OTHÓN P. BLANCO

H. AYUNTAMIENTO 2018-2021

DIRECCION GENERAL DE DESARROLLO URBANO  
MEDIO AMBIENTE Y ECOLOGIA

ING. CAROLINA SALDAÑA HERNANDEZ

De acuerdo a la Fracción III del Artículo 33 de la Ley de Transparencia y acceso a la Información Pública del Estado de Quintana Roo, le informamos que los datos personales proporcionados formaran parte de un sistema de datos personales y correspondientes expediente, el cual quedara bajo resguardo de esta Dirección; dichos datos serán utilizados para los fines por los que fueron recabados.





H. AYUNTAMIENTO MUNICIPAL DE OTHÓN P. BLANCO  
DIRECCIÓN GENERAL DE DESARROLLO URBANO, MEDIO AMBIENTE Y ECOLOGÍA



Con fundamento en el Artículo 118, del Reglamento de Desarrollo Urbano y Seguridad Estructural para el Municipio de Othón P. Blanco, la Dirección General de Desarrollo Urbano, Medio Ambiente y Ecología, autoriza la presente:

LICENCIA DE CONSTRUCCION

Datos de la construcción:	Vigencia:
Tipo de obra <u>AMPLIACIÓN</u>	No. Licencia <u>009012</u>
Uso <u>HABITACIONAL</u>	Fecha de iniciación <u>21 enero 2021</u>
Proyecto <u>CASA HABITACIÓN</u>	Fecha de terminación <u>21 junio 2021</u>
Descripción <u>Muros de block, losa de vigueta y bovedilla</u>	Periodo de obra <u>180 días 6 meses</u>
Ubicación <u>AVENIDA ISLA CANCUN No. 481, MZA. 001 LTE. 003, ESQ. CALLE CERDEÑA</u>	
Colonia <u>VEINTE DE NOVIEMBRE</u>	Ciudad <u>CHETUMAL</u>

SUPERFICIE DE CONSTRUCCION

Superficies existentes:	Superficies a construir:
Superficie total del predio <u>360.00 m<sup>2</sup></u>	Superficies a construir por nivel:
Superficie de construcción P. B. <u>190.89 m<sup>2</sup></u>	P. B. <u>0.00 m<sup>2</sup></u> 1er. Nivel <u>0.00 m<sup>2</sup></u>
Superficie de construcción P.A. <u>0.00 m<sup>2</sup></u>	P. A. <u>161.26 m<sup>2</sup></u>
Superficie de cubierta <u>190.89 m<sup>2</sup></u>	Superficie por tipo de obra:
	Nueva <u>0.00 m<sup>2</sup></u> Regularización <u>0.00 m<sup>2</sup></u>
	Ampliación <u>161.26 m<sup>2</sup></u> Renovación <u>0.00 m<sup>2</sup></u>
	Demolición <u>0.00 m<sup>2</sup></u>
	Superficie Total en tramite <u>161.26 m<sup>2</sup></u>

RESUMEN DE AREAS:

Superficie de Cubierta P. B. <u>190.89 m<sup>2</sup></u>	Superficie de Cubierta Total <u>352.15 m<sup>2</sup></u>
Superficie exterior <u>169.11 (46.97 %) m<sup>2</sup></u>	Cajones de estacionamiento <u>1 cajón</u>


Se extiende la presente LICENCIA DE CONSTRUCCION para los fines y usos que en esta se señalan, a los 71 días del mes de enero del año 2021.

Autorizó:  
DIRECTORA GENERAL DE DESARROLLO URBANO,  
MEDIO AMBIENTE Y ECOLOGÍA



Municipio de todos  
OTHÓN P. BLANCO

Ing. CAROLINA SALDAÑA HERNÁNDEZ



MUNICIPIO OTHON P. BLANCO  
ESTADO DE QUINTANA ROO

H. AYUNTAMIENTO MUNICIPAL DE OTHON P. BLANCO  
DIRECCION GENERAL DE DESARROLLO URBANO  
MEDIO AMBIENTE Y ECOLOGIA



Con fundamento en el Artículo 118, del Reglamento de Desarrollo Urbano y Seguridad Estructural para el Municipio de Othón P. Blanco, la Dirección General de Desarrollo Urbano, Medio Ambiente y Ecología, autoriza la presente:

LICENCIA DE CONSTRUCCION.

DATOS DE LA CONSTRUCCION:

Tipo : REGULARIZACIÓN  
 uso: HABITACIONAL  
 Proyecto: MULTIFAMILIARES Y CABAÑA  
 Descripción: SISTEMA CONSTRUCTIVO TRADICIONAL: BLOCK, CASTILLOS, CADENAS ARMADAS, CIMENTACIÓN MAMP., ZAPATAS AISLADAS.  
 Ubicación:

VIGENCIA:

No LICENCIA: 000013  
 Fecha de iniciación: 21/01/2021  
 Fecha terminación: 21/06/2021  
 Período de obra: 180 días meses. 6

CAMARÓN REG. 03 MNZ. 19 LOTE. 17	S/N	17	19	FRACCTO. ARRECIFES	MAHAHUAL
CALLE	No.	Lte	Mza	COL:	CD

SUPERFICIE DE CONSTRUCCION:

SUPERFICIES EXISTENTES:

Superficie total del predio: 167.05 m<sup>2</sup>  
 Superficie const. P.B: 78.80 m<sup>2</sup>  
 Superficie const. P.A: 0.00 m<sup>2</sup>  
 Superficie cubierta: 88.25 m<sup>2</sup>

SUPERFICIES A CONSTRUIR :

Superficie por nivel:  
 P.B:            m<sup>2</sup> P.A: 0.00 m<sup>2</sup>  
 Superficie por tipo de obra:  
 Nueva: 0.00 m<sup>2</sup> Reg: 78.80 m<sup>2</sup>  
 Amp.: 0.00 m<sup>2</sup> Renov: 0.00 m<sup>2</sup>  
 Demolicion: 0.00 m<sup>2</sup>  
 Superficie Total en trámite: 78.80 m<sup>2</sup>

RESUMEN DE AREAS:

SUPERFICIE CUBIERTA P. B: 78.80 m<sup>2</sup>  
 SUPERFICIE EXTERIOR: 88.25 m<sup>2</sup>

SUPERFICIE CUBIERTA TOTAL: 78.80 m<sup>2</sup>  
 CAJONES DE ESTACIONAMIENTO: 1

Se extiende la presente Licencia de construcción para los fines y usos que en esta se señalan a los 21 días del mes de ENERO del año 202 1

Autorizó:

DIRECTORA GENERAL DE DESARROLLO URBANO  
MEDIO AMBIENTE Y ECOLOGIA



Municipio de todos  
OTHÓN P. BLANCO  
H. AYUNTAMIENTO 2010-2021  
SECRETARÍA DE URBANISMO  
LICENCIADO

ING. CAROLINA SALDAÑA HERNÁNDEZ

Los datos personales que usted proporciona serán utilizados únicamente para recibir, registrar y tramitar el presente permiso y adicionalmente podrán ser utilizados con fines estadísticos; de conformidad en lo dispuesto por la Ley de Protección de Datos Personales en Posesión de Sujetos Obligados para el Estado de Quintana Roo en sus artículos: 11,12,13,14,15 y 35.

014



MUNICIPIO OTHÓN P. BLANCO  
ESTADO DE QUINTANA ROO

H. AYUNTAMIENTO MUNICIPAL DE OTHON P. BLANCO  
DIRECCION GENERAL DE DESARROLLO URBANO  
MEDIO AMBIENTE Y ECOLOGIA



Municipio de todos

OTHÓN P. BLANCO  
H. AYUNTAMIENTO 2016-2021

Con fundamento en el Artículo 118, del Reglamento de Desarrollo Urbano y Seguridad Estructural para el Municipio de Othón P. Blanco, la Dirección General de Desarrollo Urbano, Medio Ambiente y Ecología, autoriza la presente:

LICENCIA DE CONSTRUCCION.

DATOS DE LA CONSTRUCCION:

Tipo : REMODELACION  
uso: COMERCIAL  
Proyecto: TIENDA DEPARTAMENTAL

Descripción: ZAPATAS, COLUMNAS DE CONCRETO, MUROS DE BLOCK, TRABES DE ACERO ESTRUCTURAL Y TECHUMBRE DE LAMINA TIPO ZINTROALUM CUBIERTA CON AISLANTE

Ubicación:

EMILIANO ZAPATA ESQ. CARMEN OCHOA 20 Y # 320 01 13 CENTRO CHETUMAL  
CALLE No. Lte Mza COL: CD

VIGENCIA:

No LICENCIA:

0000420

Fecha de iniciación:

15-11-2019

Fecha terminación:

15-11-2020

Periodo de obra:

365 días meses. 12

SUPERFICIE DE CONSTRUCCION:

SUPERFICIES EXISTENTES:

Superficie total del predio: 22,538.65 m<sup>2</sup>

Superficie const. P.B: 7,497.00 m<sup>2</sup>

Superficie const. P.A: 0.00 m<sup>2</sup>

Superficie cubierta: 7,497.00 m<sup>2</sup>

SUPERFICIES A CONSTRUIR :

Superficie por nivel:

P.B: 0.00 m<sup>2</sup> P.A: 0.00 m<sup>2</sup>

Superficie por tipo de obra:

Nueva: 0.00 m<sup>2</sup> Reg: 0.00 m<sup>2</sup>

Amp.:                      m<sup>2</sup> Remodelación 7,497.00 m<sup>2</sup>

Demolicion: 0.00 m<sup>2</sup>

Superficie Total en trámite: 7,497.00 m<sup>2</sup>

RESUMEN DE AREAS:

SUPERFICIE CUBIERTA P. B: 7,497.00 m<sup>2</sup>

SUPERFICIE EXTERIOR: 15,041.65 m<sup>2</sup>

SUPERFICIE CUBIERTA TOTAL: 7,497.00 m<sup>2</sup>

CAJONES DE ESTACIONAMIENTO: 304

Se extiende la presente Licencia de construcción para los fines y usos que en esta se señalan a los 15 días del mes de NOVIEMBRE del año 2019

*Aracelio Hernandez*  
*CH* 13/04/21

Autorizó

Dirección General de Desarrollo Urbano  
Medio Ambiente y Ecología



ING. CAROLINA SALDAÑA HERNANDEZ


Municipio de todos

OTHÓN P. BLANCO

AYUNTAMIENTO 2016 2021

DIRECCION GENERAL DE DESARROLLO URBANO

De acuerdo a la Fracción III del Artículo 33 de la Ley de Transparencia y acceso a la Información Pública del Estado de Quintana Roo, le informamos que los datos personales proporcionados formaran parte de un sistema de datos personales y correspondientes expediente, el cual quedara bajo resguardo de esta Dirección; dichos datos serán utilizados para los fines por los que fueron recabados.



MUNICIPIO OTHÓN P. BLANCO  
ESTADO DE QUINTANA ROO

H. AYUNTAMIENTO MUNICIPAL DE OTHON P. BLANCO  
DIRECCION GENERAL DE DESARROLLO URBANO  
MEDIO AMBIENTE Y ECOLOGIA



Con fundamento en el Artículo 118, del Reglamento de Desarrollo Urbano y Seguridad Estructural para el Municipio de Othón P. Blanco, la Dirección General de Desarrollo Urbano, Medio Ambiente y Ecología, autoriza la presente:

LICENCIA DE CONSTRUCCION.

DATOS DE LA CONSTRUCCION:

VIGENCIA:

Tipo: AMPLIACION  
 uso: HABITACIONAL  
 Proyecto: CASA HABITACION  
 Descripción: LOSA ARMADA, MUROS CARGADOS, CIMENTACION DE MAMPOSTERIA.  
 Ubicación:  
 CALLE RAUDALES 459 02 677 Residencial Chetumal CHETUMAL  
 CALLE No. Lte. Mza. Col. CD

No LICENCIA: 4-0000015  
 Fecha de iniciación: 22 enero 2021  
 Fecha terminación: 22 junio 2021  
 Periodo de obra: 180 días meses. 6

SUPERFICIE DE CONSTRUCCION:

SUPERFICIES EXISTENTES:

Superficie total del predio: 201.70 m<sup>2</sup>  
 Superficie const. P.B: 114.35 m<sup>2</sup>  
 Superficie const. P.A: \_\_\_\_\_ m<sup>2</sup>  
 Superficie cubierta: 114.35 m<sup>2</sup>

SUPERFICIES A CONSTRUIR :

Superficie por nivel:  
 P.B: \_\_\_\_\_ m<sup>2</sup> P.A: \_\_\_\_\_ m<sup>2</sup>  
 Superficie por tipo de obra:  
 Nueva: \_\_\_\_\_ m<sup>2</sup> Reg: \_\_\_\_\_ m<sup>2</sup>  
 Amp.: 4.27 m<sup>2</sup> Renov: \_\_\_\_\_ m<sup>2</sup>  
 Demolicion: 0.00 m<sup>2</sup>  
 Superficie Total en trámite: 4.27 m<sup>2</sup>

RESUMEN DE AREAS:

SUPERFICIE CUBIERTA P. B: 118.62 m<sup>2</sup> SUPERFICIE CUBIERTA TOTAL: 118.62 m<sup>2</sup>  
 SUPERFICIE EXTERIOR: 83.08 m<sup>2</sup> CAJONES DE ESTACIONAMIENTO: 1

Se extiende la presente Licencia de construcción para los fines y usos que en esta se señalan a los 72 días del mes de ENERO del año 2021

Autorizó

DIRECTORA GENERAL DE DESARROLLO URBANO  
MEDIO AMBIENTE Y ECOLOGIA


*[Handwritten signature]*  
29/01/2021

*[Handwritten signature]*  
ING. CAROLINA SALDAÑA HERNANDEZ



Municipio de todos  
OTHÓN P. BLANCO  
AYUNTAMIENTO 2018-2021  
DIRECCION GENERAL DE DESARROLLO URBANO  
MEDIO AMBIENTE Y ECOLOGIA

De acuerdo a la Fracción III del Artículo 33 de la Ley de Transparencia y acceso a la Información Pública del Estado de Quintana Roo, le informamos que los datos personales proporcionados formaran parte de un sistema de datos personales y correspondientes expediente, el cual quedara bajo resguardo de esta Dirección; dichos datos serán utilizados para los fines por los que fueron recabados.



H. AYUNTAMIENTO MUNICIPAL DE OTHON P. BLANCO

DIRECCIÓN GENERAL DE DESARROLLO URBANO MEDIO AMBIENTE Y ECOLOGIA



Municipio de todos

OTHÓN P. BLANCO  
H. AYUNTAMIENTO 2018-2021

MUNICIPIO OTHON P. BLANCO  
ESTADO DE QUINTANA ROO

Con fundamento en el Artículo 118, del Reglamento de Desarrollo Urbano y Seguridad Estructural para el Municipio de Othón P. Blanco, La Dirección General de Desarrollo Urbano, Medio Ambiente y Ecología, autoriza la presente:

LICENCIA DE CONSTRUCCION.

DATOS DE LA CONSTRUCCION:

VIGENCIA:

Tipo:	<u>Nueva</u>	No. Licencia:	<u>440000016</u>		
Uso:	<u>Habitacional</u>	Fecha de iniciación:	<u>22 febrero 2021</u>		
Proyecto:	<u>Casa Habitación</u>	Fecha de Terminación:	<u>22 junio 2021</u>		
Descripción:	<u>Estancia-Comedor, cocina, baño y 2</u>				
Ubicación:	<u>recamaras</u>	Período de Obra:	<u>seis</u> Meses.		
	<u>calle Las Américas</u>	<u>960</u>	<u>24</u>	<u>129</u>	<u>RESIDENCIAL LAS AMERICAS</u>
	<u>CALLE</u>	<u>No.</u>	<u>Lote</u>	<u>Manzana</u>	<u>Colonia</u>
					<u>Chetumal</u>
					<u>Ciudad</u>

SUPERFICIE DE CONSTRUCCION:

SUPERFICIES EXISTENTES:

SUPERFICIES A CONSTRUIR:

Superficie total del predio:	<u>509.34</u> M2	Superficie por nivel:	
Superficie Const. P.B.:	<u>          </u> M2	P.B.:	<u>181.64</u> M2    P.A.: <u>          </u> M2
Superficie Const. P.A.:	<u>          </u> M2	Superficie por tipo de obra:	
Superficie Cubierta:	<u>          </u> M2	Nueva:	<u>181.64</u> M2    Reg: <u>          </u> M2
		Amp.:	<u>          </u> M2    Renov.: <u>          </u> M2
		Demolición:	<u>          </u> M2
		Superficie Total en trámite:	<u>181.64</u> M2


RESUMEN DE AREAS:

Superficie Cubierta P.B.	<u>181.64</u> M2	Superficie Cubierta Total:	<u>181.64</u> M2
Superficie Exterior:	<u>          </u> M2	Cajones de Estacionamiento:	<u>1</u>

Se extiende la presente Licencia de construcción para los fines y usos que en esta se señalan. Cd. Chetumal, Quintana Roo a: 22 febrero 2021

Autorizó

Directora General de Desarrollo Urbano Medio Ambiente y Ecología




Municipio de todos

OTHÓN P. BLANCO

H. AYUNTAMIENTO 2018-2021

ING. CAROLINA SALDAÑA HERNANDEZ

De acuerdo a la Fracción III del artículo 32 de la Ley de Transparencia y acceso a la información Pública del Estado de Quintana Roo, le informamos que los datos personales proporcionados formaran parte de un sistema de datos personales y correspondiente al expediente, el cual quedara bajo resguardo de esta Dirección; dichos datos seran utilizados para los fines por los que fueron recabados



H. AYUNTAMIENTO MUNICIPAL DE OTHON P. BLANCO



Municipio de todos

DIRECCIÓN GENERAL DE DESARROLLO URBANO MEDIO AMBIENTE Y ECOLOGIA

OTHÓN P. BLANCO H. AYUNTAMIENTO 2016-2021

MUNICIPIO OTHON P. BLANCO ESTADO DE QUINTANA ROO

Con fundamento en el Artículo 118, del Reglamento de Desarrollo Urbano y Seguridad Estructural para el Municipio de Othón P. Blanco, La Dirección General de Desarrollo Urbano, Medio Ambiente y Ecología, autoriza la presente:

LICENCIA DE CONSTRUCCION.

DATOS DE LA CONSTRUCCION:

VIGENCIA:

Tipo: Nueva
Uso: Habitacional
Proyecto: Casa Habitación
Descripción: Estancia-Comedor, cocina, baño y 2 recamaras
Ubicación: Retorno Uno Sur

No. Licencia: 17000017
Fecha de iniciación: 18 enero 2021
Fecha de Terminación: 18 junio 2021
Período de Obra: seis Meses.

Table with columns: Calle, No., Lote, Manzana, Colonia, Ciudad. Values: Retorno Uno Sur, 421, 22, 133, RESIDENCIAL LAS AMERICAS, Chetumal.

SUPERFICIE DE CONSTRUCCION:

SUPERFICIES EXISTENTES:

SUPERFICIES A CONSTRUIR:

Superficie total del predio: 328.00 M2
Superficie Const. P.B.: M2
Superficie Const. P.A.: M2
Superficie Cubierta: M2
Superficie por nivel: P.B.: 125.91 M2 P.A.: M2
Superficie por tipo de obra: Nueva 125.91 M2 Reg: M2
Amp.: M2 Renov.: M2
Demolición: M2
Superficie Total en trámite: 125.91 M2

RESUMEN DE AREAS:


Superficie Cubierta P.B. 125.91 M2
Superficie Cubierta Total: 125.91 M2
Superficie Exterior: M2
Cajones de Estacionamiento: 1

Se extiende la presente Licencia de construcción para los fines y usos que en esta se señalan. Cd. Chetumal, Quintana Roo a: 18 enero 2021

Autorizó

Directora General de Desarrollo Urbano Medio Ambiente y Ecología

ING. CAROLINA SALDANA HERNANDEZ




Municipio de todos

OTHÓN P. BLANCO

H. AYUNTAMIENTO 2016 2021

DIRECCIÓN GENERAL DE DESARROLLO URBANO MEDIO AMBIENTE Y ECOLOGÍA



H. AYUNTAMIENTO MUNICIPAL DE OTHON P. BLANCO

DIRECCIÓN GENERAL DE DESARROLLO URBANO MEDIO AMBIENTE Y ECOLOGIA

MUNICIPIO OTHÓN P. BLANCO ESTADO DE QUINTANA ROO



Municipio de todos

OTHÓN P. BLANCO H. AYUNTAMIENTO 2018-2021

Con fundamento en el Artículo 118, del Reglamento de Desarrollo Urbano y Seguridad Estructural para el Municipio de Othón P. Blanco, La Dirección General de Desarrollo Urbano, Medio Ambiente y Ecología, autoriza la presente:

LICENCIA DE CONSTRUCCION.

DATOS DE LA CONSTRUCCION:

VIGENCIA:

Tipo: Nueva No. Licencia: L-000018  
 Uso: Habitacional Fecha de iniciación: 18 enero 2021  
 Proyecto: Casa Habitación Fecha de Terminación: 18 junio 2021  
 Descripción: Estancia-Comedor, cocina, baño y 2 Período de Obra: seis Meses.  
recamaras  
 Ubicación:  
 calle Estados Unidos de Norteamérica 1036 22 336 LAS AMERICAS I Chetumal  
**CALLE No. Lote Manzana Colonia Ciudad**

SUPERFICIE DE CONSTRUCCION:

SUPERFICIES EXISTENTES:

SUPERFICIES A CONSTRUIR:

Superficie total del predio: 166.00 M2 Superficie por nivel:  
 P.B.: 49.15 M2 P.A.: \_\_\_\_\_ M2  
 Superficie Const. P.B.: \_\_\_\_\_ M2 Superficie por tipo de obra:  
 Nueva 49.15 M2 Reg: \_\_\_\_\_ M2  
 Superficie Const. P.A.: \_\_\_\_\_ M2 Amp.: \_\_\_\_\_ M2 Renov.: \_\_\_\_\_ M2  
 Demolición: \_\_\_\_\_ M2  
 Superficie Cubierta: \_\_\_\_\_ M2 Superficie Total en trámite: 49.15 M2

RESUMEN DE AREAS:

Superficie Cubierta P.B. 49.15 M2 Superficie Cubierta Total: 49.15 M2  
 Superficie Exterior: \_\_\_\_\_ M2 Cajones de Estacionamiento: 1

Se extiende la presente Licencia de construcción para los fines y usos que en esta se señalan. Cd. Chetumal, Quintana Roo a: 17 enero 2021

Autorizó


Directora General de Desarrollo Urbano Medio Ambiente y Ecología



Municipio de todos

ING. CAROLINA SALDAÑA HERNANDEZ

OTHÓN P. BLANCO H. AYUNTAMIENTO 2018-2021



H. AYUNTAMIENTO MUNICIPAL DE OTHON P. BLANCO

DIRECCIÓN GENERAL DE DESARROLLO URBANO MEDIO AMBIENTE Y ECOLOGIA

MUNICIPIO OTHON P. BLANCO ESTADO DE QUINTANA ROO



Municipio de todos

OTHÓN P. BLANCO H. AYUNTAMIENTO 2016-2021

Con fundamento en el Artículo 118, del Reglamento de Desarrollo Urbano y Seguridad Estructural para el Municipio de Othón P. Blanco, La Dirección General de Desarrollo Urbano, Medio Ambiente y Ecología, autoriza la presente:

LICENCIA DE CONSTRUCCION.

DATOS DE LA CONSTRUCCION:

VIGENCIA:

Tipo: Nueva
Uso: Habitacional
Proyecto: Casa Habitación
Descripción: Estancia-Comedor, cocina, baño y 2 recamaras
Ubicación: Retorno Eclipse Norte

No. Licencia: 000019
Fecha de iniciación: 18 mayo 2021
Fecha de Terminación: 18 junio 2021
Período de Obra: seis Meses.

Table with 6 columns: Calle, No., Lote, Manzana, Colonia, Ciudad. Values: Retorno Eclipse Norte, 118, 15, 794, DEL SOL, Chetumal.

SUPERFICIE DE CONSTRUCCION:

SUPERFICIES EXISTENTES:

SUPERFICIES A CONSTRUIR:

Superficie total del predio: 200.00 M2
Superficie Const. P.B.: M2
Superficie Const. P.A.: M2
Superficie Cubierta: M2

Superficie por nivel: P.B.: 149.25 M2 P.A.: M2
Superficie por tipo de obra: Nueva 149.25 M2 Reg: M2
Amp.: M2 Renov.: M2
Demolición: M2
Superficie Total en trámite: 149.25 M2

RESUMEN DE AREAS:

Superficie Cubierta P.B. 149.25 M2
Superficie Exterior: M2
Superficie Cubierta Total: 149.25 M2
Cajones de Estacionamiento: 1

Se extiende la presente Licencia de construcción para los fines y usos que en esta se señalan. Cd. Chetumal, Quintana Roo a: 18 mayo de 2021

Autorizó

Directora General de Desarrollo Urbano Medio Ambiente y Ecología


ING. CAROLINA SALDANA HERNANDEZ



Municipio de todos

OTHÓN P. BLANCO

De acuerdo a la Fracción III del artículo 33 de la Ley de Transparencia y acceso a la información Pública del Estado de Quintana Roo, le informamos que los datos personales proporcionados formaran parte de un sistema de datos personales y correspondiente al expediente, el cual quedara bajo resguardo de esta Dirección, dichos datos serán utilizados para los fines por los que fueron recabados.



# H. AYUNTAMIENTO MUNICIPAL DE OTHON P. BLANCO

## DIRECCIÓN GENERAL DE DESARROLLO URBANO MEDIO AMBIENTE Y ECOLOGIA

MUNICIPIO OTHON P. BLANCO  
ESTADO DE QUINTANA ROO



Municipio de todos

OTHÓN P. BLANCO  
H. AYUNTAMIENTO 2010-2021

Con fundamento en el Artículo 118, del Reglamento de Desarrollo Urbano y Seguridad Estructural para el Municipio de Othón P. Blanco, La Dirección General de Desarrollo Urbano, Medio Ambiente y Ecología, autoriza la presente:

### LICENCIA DE CONSTRUCCION.

#### DATOS DE LA CONSTRUCCION:

Tipo: Nueva  
Uso: Habitacional  
Proyecto: Casa Habitación  
Estancia-Comedor, cocina, baño y 2  
Descripción: recamaras  
Ubicación:

#### VIGENCIA:

No. Licencia: 1000020  
Fecha de iniciación: 18 enero 2021  
Fecha de Terminación: 18 junio 2021  
Período de Obra: seis Meses.

Retorno Uno Norte	406	05	135	RESIDENCIAL LAS AMERICAS	Chetumal
<b>CALLE</b>	<b>No.</b>	<b>Lote</b>	<b>Manzana</b>	<b>Colonia</b>	<b>Ciudad</b>

### SUPERFICIE DE CONSTRUCCION:

#### SUPERFICIES EXISTENTES:

#### SUPERFICIES A CONSTRUIR:

Superficie total del predio:	<u>152.00</u> M2	Superficie por nivel:	
Superficie Const. P.B.:	<u>          </u> M2	P.B.:	<u>85.41</u> M2
Superficie Const. P.A.:	<u>          </u> M2	P.A.:	<u>          </u> M2
Superficie Cubierta:	<u>          </u> M2	Superficie por tipo de obra:	
		Nueva:	<u>85.41</u> M2
		Reg.:	<u>          </u> M2
		Amp.:	<u>          </u> M2
		Renov.:	<u>          </u> M2
		Demolición:	<u>          </u> M2
		Superficie Total en trámite:	<u>85.41</u> M2

#### RESUMEN DE AREAS:

Superficie Cubierta P.B.	<u>85.41</u> M2	Superficie Cubierta Total:	<u>85.41</u> M2
Superficie Exterior:	<u>          </u> M2	Cajones de Estacionamiento:	<u>1</u>

Se extiende la presente Licencia de construcción para los fines y usos que en esta se señalan.  
Cd. Chetumal, Quintana Roo a: 18 enero 2021

Autorizó


Directora General de Desarrollo Urbano  
Medio Ambiente y Ecología

ING. CAROLINA SALDAÑA HERNANDEZ



Municipio de todos

OTHÓN P. BLANCO  
H. AYUNTAMIENTO 2010-2021  
DIRECCIÓN GENERAL DE DESARROLLO URBANO, MEDIO AMBIENTE Y ECOLOGÍA



H. AYUNTAMIENTO MUNICIPAL DE OTHON P. BLANCO

DIRECCIÓN GENERAL DE DESARROLLO URBANO MEDIO AMBIENTE Y ECOLOGIA

MUNICIPIO OTHON P. BLANCO ESTADO DE QUINTANA ROO



Municipio de todos

OTHÓN P. BLANCO H. AYUNTAMIENTO 2018-2021

Con fundamento en el Artículo 118, del Reglamento de Desarrollo Urbano y Seguridad Estructural para el Municipio de Othón P. Blanco, La Dirección General de Desarrollo Urbano, Medio Ambiente y Ecología, autoriza la presente:

LICENCIA DE CONSTRUCCION.

DATOS DE LA CONSTRUCCION:

VIGENCIA:

Tipo: Nueva
Uso: Habitacional
Proyecto: Casa Habitación
Descripción: Estancia-Comedor, cocina, baño y 2 recamaras
Ubicación: Retorno Uno Sur

No. Licencia: 18 ene 2021
Fecha de iniciación: 18 enero 2021
Fecha de Terminación: 18 junio 2021
Período de Obra: seis Meses.

Ige# 000021

Table with 7 columns: Calle, No., Lote, Manzana, Colonia, Ciudad. Values: Retorno Uno Sur, 405, 30, 133, RESIDENCIAL LAS AMERICAS, Chetumal.

SUPERFICIE DE CONSTRUCCION:

SUPERFICIES EXISTENTES:

SUPERFICIES A CONSTRUIR:

Superficie total del predio: 328.00 M2
Superficie Const. P.B.: M2
Superficie Const. P.A.: M2
Superficie Cubierta: M2
Superficie por nivel: P.B.: 112.07 M2 P.A.: M2
Superficie por tipo de obra: Nueva 112.07 M2 Reg: M2
Amp.: M2 Renov.: M2
Demolición: M2
Superficie Total en trámite: 112.07 M2

RESUMEN DE AREAS:

Superficie Cubierta P.B.: 112.07 M2
Superficie Cubierta Total: 112.07 M2
Superficie Exterior: M2
Cajones de Estacionamiento: 1


Se extiende la presente Licencia de construcción para los fines y usos que en esta se señalan. Cd. Chetumal, Quintana Roo a: 18 enero de 2021

Autorizó

Directora General de Desarrollo Urbano Medio Ambiente y Ecología


Signature of Ing. Carolina Saldaña Hernández

ING. CAROLINA SALDAÑA HERNANDEZ



Municipio de todos

OTHÓN P. BLANCO H. AYUNTAMIENTO 2018 2021



MUNICIPIO OTHON P. BLANCO  
ESTADO DE QUINTANA ROO

**H. AYUNTAMIENTO MUNICIPAL DE OTHON P. BLANCO**  
**DIRECCIÓN GENERAL DE DESARROLLO URBANO**  
**MEDIO AMBIENTE Y ECOLOGÍA**



Municipio de todos

OTHÓN P. BLANCO  
AYUNTAMIENTO 2016 2021

Con fundamento en el Artículo 118, del Reglamento de Desarrollo Urbano y Seguridad Estructural para el Municipio de Othón P. Blanco, la Dirección General de Desarrollo Urbano Medio Ambiente y Ecología, autoriza la presente:

**LICENCIA DE CONSTRUCCIÓN**

**DATOS DE LA CONSTRUCCIÓN:**

**VIGENCIA:**

Tipo : OBRA NUEVA  
Uso: HABITACIONAL / COMERCIAL  
Proyecto: CASA HABITACIÓN / LOCAL COMERCIAL  
Descripción: SISTEMA TRADICIONAL, CIMENTACIÓN, MAMPOSTERÍA, CADENAS, CASTILLOS, LOSA, APLANADOS MUROS  
Ubicación:

No LICENCIA: 1. 000022  
Fecha de iniciación: 26 enero 2021  
Fecha terminación: 26 junio 2021  
Período de obra: 180 días meses. 6

Av. VENUSTIANO CARRANZA	312	25	4	Venustiano Carranza	CHETUMAL
Calle	No.	Lte.	Mza.	Col.	CD

**SUPERFICIE DE CONSTRUCCIÓN:**

**SUPERFICIES EXISTENTES:**

**SUPERFICIES A CONSTRUIR :**

Superficie total del predio: 402.00 m<sup>2</sup>  
Superficie const. P.B: \_\_\_\_\_ m<sup>2</sup>  
Superficie const. P.A: \_\_\_\_\_ m<sup>2</sup>  
Superficie cubierta: 0.00 m<sup>2</sup>

Superficie por nivel:  
P.B: 0.00 m<sup>2</sup> P.A: 0.00 m<sup>2</sup>  
Superficie por tipo de obra:  
Nueva: 146.21 m<sup>2</sup> Reg: 0.00 m<sup>2</sup>  
Amp.: 0.00 m<sup>2</sup> Renov: 0.00 m<sup>2</sup>  
Demolicion: 0.00 m<sup>2</sup>  
Superficie Total en trámite: 146.21 m<sup>2</sup>

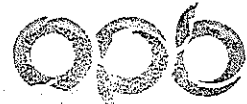
**RESUMEN DE ÁREAS:**

SUPERFICIE CUBIERTA P. B:	<u>146.21</u> m <sup>2</sup>	SUPERFICIE CUBIERTA TOTAL:	<u>146.21</u> m <sup>2</sup>
SUPERFICIE EXTERIOR:	<u>255.79</u> m <sup>2</sup>	CAJONES DE ESTACIONAMIENTO:	<u>0.00</u>

Se extiende la presente Licencia de construcción para los fines y usos que en esta se señalan a los 26 días del mes de enero del año 20 21

Autorizó

**DIRECTORA GENERAL DE DESARROLLO URBANO**  
**MEDIO AMBIENTE Y ECOLOGIA**

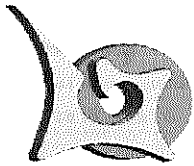


Municipio de todos

OTHÓN P. BLANCO  
H. AYUNTAMIENTO 2016 2021  
DIRECCIÓN GENERAL DE DESARROLLO URBANO  
MEDIO AMBIENTE Y ECOLOGIA

ING. CAROLINA SALDAÑA HERNÁNDEZ

De acuerdo a la Fracción III del Artículo 33 de la Ley de Transparencia y acceso a la Información Pública del Estado de Quintana Roo, le informamos que los datos personales proporcionados formaran parte de un sistema de datos personales y correspondientes expediente, el cual quedara bajo resguardo de esta Dirección; dichos datos serán utilizados para los fines por los que fueron recabados.



MUNICIPIO OTHON P. BLANCO  
ESTADO DE QUINTANA ROO

H. AYUNTAMIENTO MUNICIPAL DE OTHON P. BLANCO  
DIRECCION GENERAL DE DESARROLLO URBANO  
MEDIO AMBIENTE Y ECOLOGIA



Con fundamento en el Artículo 118, del Reglamento de Desarrollo Urbano y Seguridad Estructural para el Municipio de Othón P. Blanco, la Dirección General de Desarrollo Urbano, Medio Ambiente y Ecología, autoriza la presente:

LICENCIA DE CONSTRUCCION.

DATOS DE LA CONSTRUCCION:

Tipo : DEMOLICION-AMPLIACION  
 uso: HABITACIONAL  
 Proyecto: REMDELACION EN PLANTA BAJA Y AMPLIACION DE PLANTA ALTA  
 Descripción: CASA HABITACION UNIFAMILIAR  
 Ubicación:  
PABLO GONZALEZ 329 15 8 LEONA VICARIO CHETUMAL  
CALLE No. Lte. Mza. Col. CD

VIGENCIA:

No LICENCIA: 1. 000323  
 Fecha de iniciación: 27/01/2021  
 Fecha terminación: 27/12/2021  
 Periodo de obra: 365 días meses. 12

SUPERFICIE DE CONSTRUCCION:

SUPERFICIES EXISTENTES:

Superficie total del predio: 354.00 m<sup>2</sup>  
 Superficie const. P.B: 109.00 m<sup>2</sup>  
 Superficie const. P.A: 0.00 m<sup>2</sup>  
 Superficie cubierta: 109.00 m<sup>2</sup>

SUPERFICIES A CONSTRUIR :

Superficie por nivel:  
 P.B: 145.78 m<sup>2</sup> P.A: 126.39 m<sup>2</sup>  
 Superficie por tipo de obra:  
 Nueva: 0.00 m<sup>2</sup> Reg: 0.00 m<sup>2</sup>  
 Amp.: 272.17 m<sup>2</sup> Renov: 0.00 m<sup>2</sup>  
 Demolicion: 81.56 m<sup>2</sup>  
 Superficie Total en trámite: 353.73 m<sup>2</sup>

RESUMEN DE AREAS:

SUPERFICIE CUBIERTA P. B: 180.54 m<sup>2</sup> SUPERFICIE CUBIERTA TOTAL: 353.73 m<sup>2</sup>  
 SUPERFICIE EXTERIOR: 173.46 m<sup>2</sup> CAJONES DE ESTACIONAMIENTO: 1

Se extiende la presente Licencia de construcción para los fines y usos que en esta se señalan a los 27 días del mes de ENERO del año 2021

Autorizó

DIRECTORA GENERAL DE DESARROLLO URBANO  
MEDIO AMBIENTE Y ECOLOGIA



Municipio de todos

OTHÓN P. BLANCO

H. AYUNTAMIENTO 2018-2021

DIRECCION GENERAL DEL DESARROLLO URBANO

MEDIO AMBIENTE Y ECOLOGIA

ING. CAROLINA SALDAÑA HERNANDEZ

Recabado  
10-FEB

De acuerdo a la Fracción III del Artículo 33 de la Ley de Transparencia y acceso a la Información Pública del Estado de Quintana Roo, le informamos que los datos personales proporcionados formaran parte de un sistema de datos personales y correspondientes expediente, el cual quedara bajo resguardo de esta Dirección; dichos datos serán utilizados para los fines por los que fueron recabados.