

MUNICIPIO OTHON P. BLANCO
ESTADO DE QUINTANA ROO

H. AYUNTAMIENTO MUNICIPAL DE OTHON P. BLANCO
DIRECCION GENERAL DE DESARROLLO URBANO
MEDIO AMBIENTE Y ECOLOGIA



Con fundamento en el Artículo 118, del Reglamento de Desarrollo Urbano y Seguridad Estructural para el Municipio de Othón P. Blanco, la Dirección General de Desarrollo Urbano, Medio Ambiente y Ecología, autoriza la presente:

LICENCIA DE CONSTRUCCION.

DATOS DE LA CONSTRUCCION:

VIGENCIA:

Tipo: AMPLIACIÓN
uso: CENTRO DE INVESTIGACIÓN
Proyecto: 2a. PLANTA DEL LABORATORIO DE CODIGO DE BARRAS
Descripción: LOSA DE VIGUETA Y BOVEDILLA, MUROS CARGADOS, CIMENTACION DE MAMPOSTERIA.

No LICENCIA: 1100024

Fecha de iniciación: 27/01/2021

Fecha terminación: 27/10/2021

Periodo de obra: 120 días meses. 6

Ubicación:

CARRETERA CHETUMAL-CALDERITAS	S/N	292	00	UNIDAD ANTORCHISTA	CHETUMAL
CALLE	No.	Lte.	Mza.	Col.	CD

SUPERFICIE DE CONSTRUCCION:

SUPERFICIES EXISTENTES:

Superficie total del predio:	<u>60,000.00</u>	m ²
Superficie const. P.B:	<u>2,705.80</u>	m ²
Superficie const. P.A:	<u>2,705.80</u>	m ²
Superficie cubierta:	<u>6,402.57</u>	m ²

SUPERFICIES A CONSTRUIR :

Superficie por nivel:	P.B: _____ m ²	P.A: _____ m ²
Superficie por tipo de obra:	Nueva: _____ m ²	Reg: _____ m ²
Amp.: <u>131.34</u> m ²	Renov: _____ m ²	
Demolicion: <u>0.00</u> m ²		
Superficie Total en trámite:	<u>131.34</u>	m ²

RESUMEN DE AREAS:

SUPERFICIE CUBIERTA P. B:	<u>57,294.20</u>	m ²	SUPERFICIE CUBIERTA TOTAL:	<u>6,533.91</u>	m ²
SUPERFICIE EXTERIOR:	<u>2705.80</u>	m ²	CAJONES DE ESTACIONAMIENTO:	<u>160</u>	

Se extiende la presente Licencia de construcción para los fines y usos que en esta se señalan a los 27 días del mes de enero del año 202 1

Autorizó

DIRECTORA GENERAL DE DESARROLLO URBANO
MEDIO AMBIENTE Y ECOLOGIA

ING. CAROLINA SALDAÑA HERNANDEZ




Municipio de todos

OTHÓN P. BLANCO

H. AYUNTAMIENTO

DIRECCION GENERAL DE DESARROLLO URBANO

De acuerdo a la Fracción III del Artículo 33 de la Ley de Transparencia y acceso a la Información Pública del Estado de Quintana Roo, le informamos que los datos personales proporcionados formaran parte de un sistema de datos personales y correspondientes expediente, el cual quedara bajo resguardo de esta Dirección; dichos datos serán utilizados para los fines por los que fueron recabados.



MUNICIPIO OTHÓN P. BLANCO
ESTADO DE QUINTANA ROO

H. AYUNTAMIENTO MUNICIPAL DE OTHON P. BLANCO
DIRECCION GENERAL DE DESARROLLO URBANO,
MEDIO AMBIENTE Y ECOLOGIA



Municipio de todos

OTHÓN P. BLANCO
H. AYUNTAMIENTO 2018-2021

Con fundamento en el Artículo 118, del Reglamento de Desarrollo Urbano y Seguridad Estructural para el Municipio de Othón P. Blanco, la Dirección General de Desarrollo Urbano, Medio Ambiente y Ecología, autoriza la presente:

LICENCIA DE CONSTRUCCION.

DATOS DE LA CONSTRUCCION:

VIGENCIA:

Tipo : AMPLIACION Y REGULARIZACION
USO: HABITACIONAL
Proyecto: AMPLIACION Y REGULARIZACION DE UNA CASA HABITACION
Descripción: AMPLIACION Y REGULARIZACION DE UNA CASA HABITACION A BASE DE COLUMNAS, TRABES DE CONCRETO, MURO DE BLOCK.

No LICENCIA: 0000025
Fecha de iniciación: 09-02-2021
Fecha terminación: 09-08-2021
Periodo de obra: 180 días meses. 6

Ubicación:

CALLE TRES GARANTIAS 426 23 131 FRACCIONAMIENTO SOLIDARIDAD CHETUMAL
CALLE No. Lte. Mza. Col. CD

SUPERFICIE DE CONSTRUCCION:

SUPERFICIES EXISTENTES:

Superficie total del predio: 160.00 m²
Superficie const. P.B: 82.54 m²
Superficie const. P.A: m²
Superficie cubierta: 82.54 m²

SUPERFICIES A CONSTRUIR :

Superficie por nivel:
P.B: 82.54 m² P.A: 124.75 m²
Superficie por tipo de obra:
Nueva: 0.00 m² Reg: 82.54 m²
Amp.: 124.75 m² Renov: 0.00 m²
Demolicion: 0.00 m²
Superficie Total en trámite: 207.29 m²

RESUMEN DE AREAS:

SUPERFICIE CUBIERTA P. B: 124.75 m² SUPERFICIE CUBIERTA TOTAL: 207.29 m²
SUPERFICIE EXTERIOR: m² CAJONES DE ESTACIONAMIENTO:

Se extiende la presente Licencia de construcción para los fines y usos que en esta se señalan a los 09 días del mes de FEBRERO del año 2021

Autorizó

DIRECTORA GENERAL DE DESARROLLO URBANO
MEDIO AMBIENTE Y ECOLOGIA



Municipio de todos

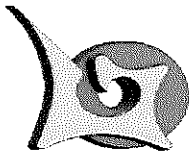
OTHÓN P. BLANCO

H. AYUNTAMIENTO 2018-2021

DIRECCION GENERAL DE DESARROLLO URBANO,
MEDIO AMBIENTE Y ECOLOGIA

ING. CAROLINA SALDAÑA HERNANDEZ

De acuerdo a la Fracción III del Artículo 33 de la Ley de Transparencia y acceso a la Información Pública del Estado de Quintana Roo, le informamos que los datos personales proporcionados formaran parte de un sistema de datos personales y correspondientes expediente, el cual quedara bajo resguardo de esta Dirección; dichos datos serán utilizados para los fines por los que fueron recabados.



MUNICIPIO OTHÓN P. BLANCO
ESTADO DE QUINTANA ROO

H. AYUNTAMIENTO MUNICIPAL DE OTHON P. BLANCO
DIRECCION GENERAL DE DESARROLLO URBANO
MEDIO AMBIENTE Y ECOLOGIA

Con fundamento en el Artículo 118, del Reglamento de Desarrollo Urbano y Seguridad Estructural para el Municipio de Othón P. Blanco, la Dirección General de Desarrollo Urbano, Medio Ambiente y Ecología, autoriza la presente:

LICENCIA DE CONSTRUCCION.

DATOS DE LA CONSTRUCCION:

Tipo : RENOVACION
uso: HABITACIONAL
Proyecto: CASA HABITACION
Descripción: MUROS DE BLOCK HUECO, LOSA ARMADA CON VIGUETA Y BOVEDILLA Y ESTRUCTURA DE CONCRETO

VIGENCIA:

No LICENCIA: #. 000026
Fecha de iniciación: 04/02/2021
Fecha terminación: 04/08/2021
Período de obra: 180 días meses. 6

Ubicación:

CALLE HAITI N° 414 414 000019 12 FRACCIONAMIENTO CARIBE CHETUMAL
CALLE No. Lte Mza COL: CD

SUPERFICIE DE CONSTRUCCION:

SUPERFICIES EXISTENTES:	SUPERFICIAS A:	CONSTRUIR: X	DEMOLER :
Superficie total del predio: <u>160.00</u> m ²	Superficie por nivel:		
	P.B: <u>40.33</u> m ²	P.1 NIV.: <u>105.00</u> m ²	
Superficie const. P.B: <u>118.31</u> m ²	Superficie por tipo de obra:		
Superficie const. P.A: <u> </u> m ²	AMPLIAC P.B: <u> </u> m ²	AMPL. P.A.: <u> </u> m ²	
Superficie cubierta: <u>118.31</u> m ²	Antigua P.B: <u> </u> m ²	Renov: <u>145.33</u> m ²	
	Interes Social: <u> </u> m ²	Superficie Total en trámite: <u>145.33</u> m ²	

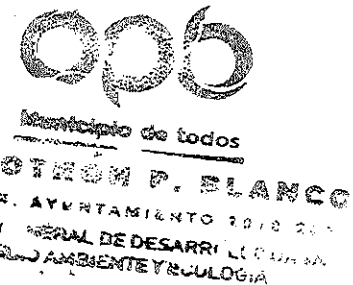
RESUMEN DE AREAS:

SUPERFICIE CUBIERTA P. B: <u>118.31</u> m ²	SUPERFICIE CUBIERTA TOTAL: <u>263.64</u> m ²
SUPERFICIE EXTERIOR: <u>41.69</u> m ²	CAJONES DE ESTACIONAMIENTO: <u>2</u>

Se extiende la presente Licencia de construcción para los fines y usos que en esta se señalan a los 4 días del mes de Febrero del año 2021

Autorizó
DIRECTORA GENERAL DE DESARROLLO URBANO, MEDIO AMBIENTE Y ECOLOGÍA

ING. CAROLINA SALDAÑA HERNANDEZ



De acuerdo a la Fracción III del Artículo 33 de la Ley de Transparencia y acceso a la Información Pública del Estado de Quintana Roo, le informamos que los datos personales proporcionados formaran parte de un sistema de datos personales y correspondientes expediente, el cual quedara bajo resguardo de esta Dirección; dichos datos serán utilizados para los fines por los que fueron recabados.



MUNICIPIO OTHON P. BLANCO
ESTADO DE QUINTANA ROO

H. AYUNTAMIENTO MUNICIPAL DE OTHON P. BLANCO
DIRECCION GENERAL DE DESARROLLO URBANO
MEDIO AMBIENTE Y ECOLOGIA

Con fundamento en el Artículo 118, del Reglamento de Desarrollo Urbano y Seguridad Estructural para el Municipio de Othón P. Blanco, la Dirección General de Desarrollo Urbano, Medio Ambiente y Ecología, autoriza la presente:

LICENCIA DE CONSTRUCCION.

DATOS DE LA CONSTRUCCION:

Tipo : REGULARIZACION
 uso: HABITACIONAL
 Proyecto: CASA HABITACION
 Descripción: MUROS DE BLOCK HUECO, LOSA ARMADA CON VARILLA, CASTILLOS, COLUMNAS Y CADENAS
 Ubicación:

VIGENCIA:

No LICENCIA: 000027
 Fecha de iniciación: 04-02-2021
 Fecha terminación: 04-08-2021
 Período de obra: 6 meses.

TIHOSUCO 129 09 262 PROTERRITORIO CHETUMAL
 CALLE No. Lte Mza COL: CD

SUPERFICIE DE CONSTRUCCION:

SUPERFICIES EXISTENTES:	SUPERFICIES A: CONSTRUIR: X	DEMOLER :
Superficie total del predio: <u>160.00</u> m ²	Superficie por nivel:	
	P.B: _____ m ²	P.A: <u>151.10</u> m ²
Superficie const. P.B: <u>151.10</u> m ²	Superficie por tipo de obra:	
	REGUL. P.B: <u>0.00</u> m ²	REGUL. P.: <u>151.10</u> m ²
Superficie const. P.A: <u>151.10</u> m ²	Antigua P.B: <u>151.10</u> m ²	REGUL 2NIV.: <u>14.92</u> m ²
	Interes Social: _____ m ²	
Superficie cubierta: <u>302.20</u> m ²	Superficie Total en trámite:	<u>166.02</u> m ²

RESUMEN DE AREAS:

SUPERFICIE CUBIERTA P. B: <u>151.10</u> m ²	SUPERFICIE CUBIERTA TOTAL: <u>166.02</u> m ²
SUPERFICIE EXTERIOR: <u>8.90</u> m ²	CAJONES DE ESTACIONAMIENTO: <u>2</u>

Se extiende la presente Licencia de construcción para los fines y usos que en esta se señalan a los 04 días del mes de FEBRERO del año 2021

Autorizó


DIRECTORA GENERAL DE DESARROLLO URBANO, MEDIO AMBIENTE Y ECOLOGIA



Municipio de todos
OTHÓN P. BLANCO
 H. AYUNTAMIENTO 2018 2021
 DIRECCION GENERAL DE DESARROLLO URBANO
 MEDIO AMBIENTE Y ECOLOGIA

ING. CAROLINA SALDAÑA HERNANDEZ

De acuerdo a la Fracción III del Artículo 33 de la Ley de Transparencia y acceso a la Información Pública del Estado de Quintana Roo, le informamos que los datos personales proporcionados formaran parte de un sistema de datos personales y correspondientes expediente, el cual quedara bajo resguardo de esta Dirección; dichos datos serán utilizados para los fines por los que fueron recabados.



H. AYUNTAMIENTO MUNICIPAL DE OTHON P. BLANCO
 DIRECCION GENERAL DE DESARROLLO URBANO
 MEDIO AMBIENTE Y ECOLOGIA



Municipio de todos

OTHÓN P. BLANCO
 H. AYUNTAMIENTO 2018-2021

MUNICIPIO OTHON P. BLANCO
 ESTADO DE QUINTANA ROO

Con fundamento en el Artículo 118, del Reglamento de Desarrollo Urbano y Seguridad Estructural para el Municipio de Othón P. Blanco, la Dirección General de Desarrollo Urbano Medio Ambiente y Ecología, autoriza la presente:

LICENCIA DE CONSTRUCCION.

DATOS DE LA CONSTRUCCION:

Tipo : NUEVA
 uso: HABITACIONAL
 Proyecto: CASA HABITACION
 Descripción: SALA COMEDOR, BAÑO Y RECAMARAS.
 Ubicación:

VIGENCIA:

No LICENCIA: "N" 000028
 Fecha de iniciación: 04-02-2021
 Fecha terminación: 04-08-2021
 Período de obra: 180 días 6 meses.

<u>ERICK PAOLO MTZ</u>	<u>63</u>	<u>8</u>	<u>361</u>	<u>PROTERRITORIO</u>	<u>CHETUMAL.</u>
<u>CALLE</u>	No.	Lte.	Mza.	Col.	CD

SUPERFICIE DE CONSTRUCCION:

SUPERFICIES EXISTENTES:

Superficie total del predio: 222.00 m²
 Superficie const. P.B: _____ m²
 Superficie const. P.A: _____ m²
 Superficie cubierta: _____ m²

SUPERFICIES A CONSTRUIR :

Superficie por nivel:
 P.B: 101.80 m² P.A: _____ m²
 Superficie por tipo de obra:
 Nueva: 101.80 m² Reg: _____ m²
 Amp.: _____ m² Renov: _____ m²
 Demolicion: _____ m²
 Superficie Total en trámite: 101.80 m²

SUPERFICIE CUBIERTA P. B:	<u>101.80</u> m ²	SUPERFICIE CUBIERTA TOTAL:	<u>101.80</u> m ²
SUPERFICIE EXTERIOR:	<u>120.20</u> m ²	CAJONES DE ESTACIONAMIENTO:	<u>2</u>

Se extiende la presente Licencia de construcción para los fines y usos que en esta se señalan a los 04 días del mes de FEBRERO del año 2021

Autorizó
 DIRECTORA GENERAL DE DESARROLLO URBANO
 MEDIO AMBIENTE Y ECOLOGIA



Municipio de todos


OTHÓN P. BLANCO

H. AYUNTAMIENTO 2018-2021

DIRECCION GENERAL DE DESARROLLO URBANO
 MEDIO AMBIENTE Y ECOLOGIA

ING CAROLINA SALDANA HERNANDEZ

De acuerdo a la Fracción III del Artículo 33 de la Ley de Transparencia y acceso a la Información Pública del Estado de Quintana Roo, le informamos que los datos personales proporcionados formaran parte de un sistema de datos personales y correspondientes expediente, el cual quedara bajo resguardo de esta Dirección; dichos datos serán utilizados para los fines por los que fueron recabados.



MUNICIPIO OTHON P. BLANCO
ESTADO DE QUINTANA ROO

H. AYUNTAMIENTO MUNICIPAL DE OTHON P. BLANCO
DIRECCION GENERAL DE DESARROLLO URBANO
MEDIO AMBIENTE Y ECOLOGIA

Con fundamento en el Artículo 118, del Reglamento de Desarrollo Urbano y Seguridad Estructural para el Municipio de Othón P. Blanco, la Dirección General de Desarrollo Urbano, Medio Ambiente y Ecología, autoriza la presente:

LICENCIA DE CONSTRUCCION.

DATOS DE LA CONSTRUCCION:

Tipo : RENOVACION
uso: HABITACIONAL
Proyecto: CASA HABITACION
Descripción: MUROS DE BLOCK HUECO, LOSA ARMADA CON VARILLA, CASTILLOS, COLUMNAS Y CADENAS
Ubicación:

VIGENCIA:

No LICENCIA: #. 000029
Fecha de iniciación: 8/02/2021
Fecha terminación: 8/08/2021
Período de obra: 180 días meses. 6

CALLE BENITO QUEZADA L-23,MZA.- 43 000023 49 ANTORCHISTAS CHETUMAL
CALLE No. Lte Mza COL: CD

SUPERFICIE DE CONSTRUCCION:

SUPERFICIES EXISTENTES:		SUPERFICIAS A: CONSTRUIR: X		DEMOLER :	
Superficie total del predio:	<u>190.00</u> m ²	Superficie por nivel:	P.B: <u> </u> m ²	P.A: <u>96.54</u> m ²	
Superficie const. P.B:	<u>133.39</u> m ²	Superficie por tipo de obra:	CON LIC. P.B: <u>133.39</u> m ²	RENOV. P. <u>96.54</u> m ²	
Superficie const. P.A:	<u>0.00</u> m ²	Antigua P.B:	<u> </u> m ²	Antigua P.A: <u>0.00</u> m ²	
Superficie cubierta:	<u>133.39</u> m ²	Interes Social:	<u> </u> m ²	Superficie Total en trámite:	<u>96.54</u> m ²

RESUMEN DE AREAS:

SUPERFICIE CUBIERTA P. B:	<u>133.39</u> m ²	SUPERFICIE CUBIERTA TOTAL:	<u>229.93</u> m ²
SUPERFICIE EXTERIOR:	<u>56.61</u> m ²	CAJONES DE ESTACIONAMIENTO:	<u>2</u>

Se extiende la presente Licencia de construcción para los fines y usos que en esta se señalan a los 8 días del mes de febrero del año 2021

Autorizó

DIRECTORA GENERAL DE DESARROLLO URBANO, MEDIO AMBIENTE Y ECOLOGÍA



Municipio de Othon P. Blanco
OTHÓN P. BLANCO
N. AYUNTAMIENTO 2016 2021
DIRECCION GENERAL DE DESARROLLO URBANO, MEDIO AMBIENTE Y ECOLOGIA

ING. CAROLINA SALDAÑA HERNANDEZ

De acuerdo a la Fracción III del Artículo 33 de la Ley de Transparencia y acceso a la Información Pública del Estado de Quintana Roo, le informamos que los datos personales proporcionados formaran parte de un sistema de datos personales y correspondientes expediente, el cual quedara bajo resguardo de esta Dirección; dichos datos serán utilizados para los fines por los que fueron recabados.



MUNICIPIO OTHON P. BLANCO
ESTADO DE QUINTANA ROO

H. AYUNTAMIENTO MUNICIPAL DE OTHON P. BLANCO
DIRECCION GENERAL DE DESARROLLO URBANO,
MEDIO AMBIENTE Y ECOLOGIA

Con fundamento en el Artículo 118, del Reglamento de Desarrollo Urbano y Seguridad Estructural para el Municipio de Othón P. Blanco, la Dirección General de Desarrollo Urbano, Medio Ambiente y Ecología, autoriza la presente:

LICENCIA DE CONSTRUCCION.

DATOS DE LA CONSTRUCCION:

Tipo : AMPLIACIÓN
uso: HABITACIONAL
Proyecto: CASA HABITACIÓN
Descripción: AMPLIACIÓN DE RECAMARA DE SERVICIO EN PLANTA ALTA
Ubicación:

VIGENCIA:

No LICENCIA: 000031
Fecha de iniciación: 11/07/2021
Fecha terminación: 11/08/2021
Período de obra: 180 días meses. 6

AV. SAN SALVADOR 263 8 6 DAVID GUSTAVO GUTIERREZ RUIZ CHETUMAL
CALLE No. Lte. Mza. Col. CD

SUPERFICIE DE CONSTRUCCION:

SUPERFICIES EXISTENTES:

Superficie total del predio: 312.00 m²
Superficie const. P.B.: 171.00 m²
Superficie const. P.A.: 115.22 m²
Superficie cubierta: 286.22 m²

SUPERFICIES A CONSTRUIR :

Superficie por nivel:
P.B: 0.00 m² P.A: 38.46 m²
Superficie por tipo de obra:
Nueva: 0.00 m² Reg: 0.00 m²
Amp.: 38.46 m² Renov: 0.00 m²
Demolicion: 0.00 m²
Superficie Total en trámite: 38.46 m²

RESUMEN DE AREAS:

SUPERFICIE CUBIERTA P.B.: 171.00 m² SUPERFICIE CUBIERTA TOTAL: 324.68 m²
SUPERFICIE EXTERIOR: 141.00 m² CAJONES DE ESTACIONAMIENTO: 2

Se extiende la presente Licencia de construcción para los fines y usos que en esta se señalan a los 11 días del mes de Febrero del año 2021

Autorizó


DIRECTORA GENERAL DE DESARROLLO URBANO
MEDIO AMBIENTE Y ECOLOGIA

ING. CAROLINA SALDAÑA HERNANDEZ



Municipio de todos
OTHÓN P. BLANCO
M. AYUNTAMIENTO 2018
DIRECCION GENERAL DE DESARROLLO URBANO, MEDIO AMBIENTE Y ECOLOGIA

De acuerdo a la Fracción III del Artículo 33 de la Ley de Transparencia y acceso a la información Pública del Estado de Quintana Roo, le informamos que los datos personales proporcionados formaran parte de un sistema de datos personales y correspondientes expediente, el cual quedara bajo resguardo de esta Dirección; dichos datos serán utilizados para los fines por los que fueron recabados.



MUNICIPIO OTHON P. BLANCO
ESTADO DE QUINTANA ROO

H. AYUNTAMIENTO MUNICIPAL DE OTHON P. BLANCO
DIRECCION GENERAL DE DESARROLLO URBANO
MEDIO AMBIENTE Y ECOLOGIA



Con fundamento en el Artículo 118, del Reglamento de Desarrollo Urbano y Seguridad Estructural para el Municipio de Othón P. Blanco, la Dirección General de Desarrollo Urbano, Medio Ambiente y Ecología, autoriza la presente:

LICENCIA DE CONSTRUCCION.

DATOS DE LA CONSTRUCCION:

VIGENCIA:

Tipo: NUEVA
 uso: CASA HABITACION
 Proyecto: CASA HABITACION
 Descripción: MUROS DE BLOCK/ LOSA VIGUETA
 Ubicación:

No LICENCIA: 0000032
 Fecha de iniciación: 19/02/2021
 Fecha terminación: 19/08/2021
 Período de obra: 180 días meses. 6

<u>EUSEBIO REYES</u>	<u>SIN NUMERO</u>	<u>04</u>	<u>44</u>	<u>CENTRO</u>	<u>URSULO GALVAN</u>
<u>CALLE</u>	No.	Lte.	Mza.	Col.	(RAUDALES)
					CD

SUPERFICIE DE CONSTRUCCION:

SUPERFICIES EXISTENTES:

Superficie total del predio: 1,241.10 m²
 Superficie const. P.B: 299.14 m²
 Superficie const. P.A: m²
 Superficie cubierta: 299.14 m²

SUPERFICIES A CONSTRUIR :

Superficie por nivel:
 P.B: 299.14 m² P.A: 0.00 m²
 Superficie por tipo de obra:
 Nueva: 299.14 m² Reg: 0.00 m²
 Amp.: 0.00 m² Renov: 0.00 m²
 Demolicion: 0.00 m²
 Superficie Total en trámite: 299.14 m²

RESUMEN DE AREAS:

SUPERFICIE CUBIERTA P. B:	<u>299.14</u> m ²	SUPERFICIE CUBIERTA TOTAL:	<u>299.14</u> m ²
SUPERFICIE EXTERIOR:	<u>941.96</u> m ²	CAJONES DE ESTACIONAMIENTO:	<u>2</u>

Se extiende la presente Licencia de construcción para los fines y usos que en esta se señalan a los 19 días del mes de febrero del año 2021

Autorizó

DIRECTORA GENERAL DE DESARROLLO URBANO
MEDIO AMBIENTE Y ECOLOGIA



Municipio de todos


OTHÓN P. BLANCO

M. AYUNTAMIENTO 2018 2021

DIRECCION GENERAL DE DESARROLLO URBANO
MEDIO AMBIENTE Y ECOLOGIA

ING. CAROLINA SALDAÑA HERNANDEZ

De acuerdo a la Fracción III del Artículo 33 de la Ley de Transparencia y acceso a la Información Pública del Estado de Quintana Roo, le informamos que los datos personales proporcionados formaran parte de un sistema de datos personales y correspondientes expediente, el cual quedara bajo resguardo de esta Dirección; dichos datos serán utilizados para los fines por los que fueron recabados.



MUNICIPIO OTHON P. BLANCO
ESTADO DE QUINTANA ROO

H. AYUNTAMIENTO MUNICIPAL DE OTHON P. BLANCO
DIRECCION GENERAL DE DESARROLLO URBANO
MEDIO AMBIENTE Y ECOLOGIA



Municipio de todos

OTHÓN P. BLANCO
H. AYUNTAMIENTO 2018-2021

Con fundamento en el Artículo 118, del Reglamento de Desarrollo Urbano y Seguridad Estructural para el Municipio de Othón P. Blanco, la Dirección General de Desarrollo Urbano Medio Ambiente y Ecología, autoriza la presente:

LICENCIA DE CONSTRUCCION.

DATOS DE LA CONSTRUCCION:

VIGENCIA:

Tipo : NUEVA
uso: HABITACIONAL MIXTO
Proyecto: CONDO HOTEL
Descripción: DEPTOS, SALA COMEDOR, BAÑO Y REC.
Ubicación:

No LICENCIA: 4-000033
Fecha de iniciación: 18/02/2021
Fecha terminación: 18/02/2022
Período de obra: 365 días meses. 12

AV.PLAYA 1265 10 40 NVO.FRACC MAHAHUAL CHETUMAL.
CALLE No. Lte. Mza. Col. CD

SUPERFICIE DE CONSTRUCCION:

SUPERFICIES EXISTENTES:

Superficie total del predio: 493.05 m²
Superficie const. P.B: _____ m²
Superficie const. P.A: _____ m²
Superficie cubierta: _____ m²

SUPERFICIES A CONSTRUIR :

Superficie por nivel:
P.B: 162.40 m² P.A. 162.40 m²
Superficie por tipo de obra:
Nueva: 324.80 m² Reg: _____ m²
Amp.: _____ m² Renov: _____ m²
Demolicion: _____ m²
Superficie Total en trámite: 324.80 m²

SUPERFICIE CUBIERTA P. B: 162.40 m² SUPERFICIE CUBIERTA TOTAL: 324.80 m²
SUPERFICIE EXTERIOR: 330.65 m² CAJONES DE ESTACIONAMIENTO: 2

Se extiende la presente Licencia de construcción para los fines y usos que en esta se señalan a los 18 días del mes de Febrero del año 2021

Autorizó

DIRECTORA GENERAL DE DESARROLLO URBANO
MEDIO AMBIENTE Y ECOLOGIA



Municipio de todos

OTHÓN P. BLANCO

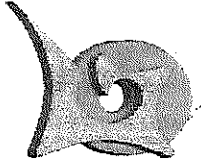
H. AYUNTAMIENTO 2018-2021

DIRECCION GENERAL DE DESARROLLO URBANO

MEDIO AMBIENTE Y ECOLOGIA

ING. CAROLINA SALDAÑA HERNANDEZ

De acuerdo a la Fracción III del Artículo 33 de la Ley de Transparencia y acceso a la Información Pública del Estado de Quintana Roo, le informamos que los datos personales proporcionados formaran parte de un sistema de datos personales y correspondientes expediente, el cual quedara bajo resguardo de esta Dirección; dichos datos serán utilizados para los fines por los que fueron recabados.



MUNICIPIO OTHON P. BLANCO
ESTADO DE QUINTANA ROO

H. AYUNTAMIENTO MUNICIPAL DE OTHON P. BLANCO
DIRECCION GENERAL DE DESARROLLO URBANO
MEDIO AMBIENTE Y ECOLOGIA



Con fundamento en el Artículo 118, del "Reglamento de Desarrollo Urbano y Construcción para el Municipio de Othón P. Blanco", la Dirección General de Desarrollo Urbano, Medio Ambiente y Ecología, autoriza la presente:

LICENCIA DE CONSTRUCCION.

DATOS DE LA CONSTRUCCION:

VIGENCIA:

Tipo : Reg./Ampl.
 uso: Corredor Comercial Urbano
 Proyecto: Comercial
 Descripción: Concreto Ref, Castillos, Muro Block
 Ubicación:
Av. Maxuxac 182 000003 0239 Pro-Territorio Chetumal
CALLE Nº Lte. Mza. Col. CD

No LICENCIA: 101 000035
 Fecha de iniciación: 18/02/2021
 Fecha terminación: 18/03/2021
 Período de obra: 180 días meses. 6

SUPERFICIE DE DEMOLICION, Y DE CONSTRUCCION:

SUPERFICIES EXISTENTES:

Superficie total del predio: 170.70 m²
 Superficie const. P.B: 138.02 m²
 Superficie const. P.A: . m²
 Superficie cubierta: 138.02 m²

SUPERFICIES A TRAMITAR :

Superficie por nivel:
 P.B: 91.52 m² P.A: 91.52 m²
 Superficie por tipo de obra: S. Niv.: . m²
 Nueva: . m² Reg: 91.52 m²
 Amp.: 91.52 m² Barda . m²
 Demolicion: 46.50 m²
 Superficie Total en trámite. 229.54 m²

RESUMEN DE AREAS:

SUPERFICIE CUBIERTA P. B: 138.02 m² SUPERFICIE CUBIERTA TOTAL: 138.02 m²
 SUPERFICIE EXTERIOR: 79.18 m² CAJONES DE ESTACIONAMIENTO: 4

Se extiende la presente Licencia de construcción para los fines y usos que en esta se señalan a los 18 días del mes de febrero del año 2021

Autorizó

DIRECTORA GENERAL DE DESARROLLO URBANO
MEDIO AMBIENTE Y ECOLOGIA

ING. CAROLINA SALDAÑA HERNANDEZ



Municipio de todos
OTHÓN P. BLANCO
H. AYUNTAMIENTO 2019-2021
DIRECCION GENERAL DE DESARROLLO URBANO
MEDIO AMBIENTE Y ECOLOGIA

De acuerdo a la Fracción III del Artículo 33 de la Ley de Transparencia y acceso a la Información Pública del Estado de Quintana Roo, le informamos que los datos personales proporcionados formaran parte de un sistema de datos personales y correspondientes expediente, el cual quedara bajo resguardo de esta Dirección; dichos datos serán utilizados para los fines por los que fueron recabados.