



MUNICIPIO OTHON P. BLANCO  
ESTADO DE QUINTANA ROO

H. AYUNTAMIENTO MUNICIPAL DE OTHON P. BLANCO  
DIRECCION GENERAL DE DESARROLLO URBANO,  
MEDIO AMBIENTE Y ECOLOGIA

Con fundamento en el Artículo 130, del Reglamento de Desarrollo Urbano y Construcción del Municipio de Othón P. Blanco, la Dirección General de Desarrollo Urbano, Medio Ambiente y Ecología, autoriza la presente:

LICENCIA DE CONSTRUCCION.

DATOS DE LA CONSTRUCCION:

Tipo : REGULARIZACIÓN  
uso: CASA HABITACIÓN  
Proyecto: CASA HABITACIÓN MODELO SOFIA  
Descripción: CONSTRUCCION CONSTITUIDA POR SALA, COMEDOR, COCINA, 2 RECAMARAS Y BAÑO.  
Ubicación:

VIGENCIA:

No LICENCIA: 000036  
Fecha de iniciación: 19/02/2021  
Fecha terminación: 19/08/2021  
Período de obra: 180 días meses. 6

C. ACCESO 9                      1043                      16                      7                      LOS ENCINOS                      CHETUMAL  
CALLE                              No.                      Lte.                      Mza.                      Col.                      CD

SUPERFICIE DE CONSTRUCCION:

SUPERFICIES EXISTENTES:

Superficie total del predio: 160.00 m<sup>2</sup>  
Superficie const. P.B: 81.88 m<sup>2</sup>  
Superficie const. P.A: 0.00 m<sup>2</sup>  
Superficie cubierta: 81.88 m<sup>2</sup>

SUPERFICIES A CONSTRUIR :

Superficie por nivel:  
P.B: 0.00 m<sup>2</sup>                      P.A: 0.00 m<sup>2</sup>  
Superficie por tipo de obra:  
Nueva: 0.00 m<sup>2</sup>                      Reg: 81.88 m<sup>2</sup>  
Amp.: 0.00 m<sup>2</sup>                      Renov: 0.00 m<sup>2</sup>  
Demolicion: 0.00 m<sup>2</sup>  
Superficie Total en trámite: 81.88 m<sup>2</sup>

RESUMEN DE AREAS:

SUPERFICIE CUBIERTA P. B: 81.88 m<sup>2</sup>                      SUPERFICIE CUBIERTA TOTAL: 81.88 m<sup>2</sup>  
SUPERFICIE EXTERIOR: 78.12 m<sup>2</sup>                      CAJONES DE ESTACIONAMIENTO: 1

Se extiende la presente Licencia de construcción para los fines y usos que en esta se señalan a los 19 días del mes de Febrero del año 2021

Autorizó

DIRECTORA GENERAL DE DESARROLLO URBANO  
MEDIO AMBIENTE Y ECOLOGIA



Municipio de todos  
OTHÓN P. BLANCO  
H. AYUNTAMIENTO MUNICIPAL  
DIRECCION GENERAL DE DESARROLLO URBANO,  
MEDIO AMBIENTE Y ECOLOGIA

ING. CAROLINA SALDAÑA HERNANDEZ

De acuerdo a la Fracción III del Artículo 33 de la Ley de Transparencia y acceso a la Información Pública del Estado de Quintana Roo, le informamos que los datos personales proporcionados formaran parte de un sistema de datos personales y correspondientes expediente, el cual quedara bajo resguardo de esta Dirección; dichos datos serán utilizados para los fines por los que fueron recabados.



MUNICIPIO OTHON P. BLANCO  
ESTADO DE QUINTANA ROO

H. AYUNTAMIENTO MUNICIPAL DE OTHON P. BLANCO  
DIRECCION GENERAL DE DESARROLLO URBANO,  
MEDIO AMBIENTE Y ECOLOGIA

Con fundamento en el Artículo 130, del Reglamento de Desarrollo Urbano y Construcción del Municipio de Othón P. Blanco, la Dirección General de Desarrollo Urbano, Medio Ambiente y Ecología, autoriza la presente:

LICENCIA DE CONSTRUCCION.

DATOS DE LA CONSTRUCCION:

Tipo : REGULARIZACIÓN  
 uso: CASA HABITACIÓN  
 Proyecto: CASA HABITACIÓN MODELO SOFIA  
 Descripción: CONSTRUCCIÓN CONSTITUIDA POR  
SALA, COMEDOR, COCINA, 2  
RECAMARAS Y BAÑO.  
 Ubicación:

VIGENCIA:

No LICENCIA: 000037  
 Fecha de iniciación: 19/02/2021  
 Fecha terminación: 19/08/2021  
 Período de obra: 180 días meses. 6

C. ACCESO 9 1045 17 7 LOS ENCINOS CHETUMAL  
CALLE No. Lte. Mza. Col. CD

SUPERFICIE DE CONSTRUCCION:

SUPERFICIES EXISTENTES:

Superficie total del predio: 160.00 m<sup>2</sup>  
 Superficie const. P.B: 83.32 m<sup>2</sup>  
 Superficie const. P.A: 0.00 m<sup>2</sup>  
 Superficie cubierta: 83.32 m<sup>2</sup>

SUPERFICIES A CONSTRUIR :

Superficie por nivel:  
 P.B: 0.00 m<sup>2</sup> P.A: 0.00 m<sup>2</sup>  
 Superficie por tipo de obra:  
 Nueva: 0.00 m<sup>2</sup> Reg: 83.32 m<sup>2</sup>  
 Amp.: 0.00 m<sup>2</sup> Renov: 0.00 m<sup>2</sup>  
 Demolicion: 0.00 m<sup>2</sup>  
 Superficie Total en trámite: 83.32 m<sup>2</sup>

RESUMEN DE AREAS:

SUPERFICIE CUBIERTA P. B: 83.32 m<sup>2</sup> SUPERFICIE CUBIERTA TOTAL: 83.32 m<sup>2</sup>  
 SUPERFICIE EXTERIOR: 76.68 m<sup>2</sup> CAJONES DE ESTACIONAMIENTO: 1

Se extiende la presente Licencia de construcción para los fines y usos que en esta se señalan a los 19 días del mes de febrero del año 2021

Autorizó

DIRECTORA GENERAL DE DESARROLLO URBANO  
MEDIO AMBIENTE Y ECOLOGIA



Municipio de todos

OTHÓN P. BLANCO  
M. AYUNTAMIENTO 2018 2  
DIRECCION GENERAL DE DESARROLLO URBANO  
MEDIO AMBIENTE Y ECOLOGIA

ING. CAROLINA SALDAÑA HERNANDEZ

De acuerdo a la Fracción III del Artículo 33 de la Ley de Transparencia y acceso a la Información Pública del Estado de Quintana Roo, le informamos que los datos personales proporcionados formarán parte de un sistema de datos personales y correspondientes expediente, el cual quedara bajo resguardo de esta Dirección; dichos datos serán utilizados para los fines por los que fueron recabados.



MUNICIPIO OTHON P. BLANCO  
ESTADO DE QUINTANA ROO

H. AYUNTAMIENTO MUNICIPAL DE OTHON P. BLANCO  
DIRECCION GENERAL DE DESARROLLO URBANO,  
MEDIO AMBIENTE Y ECOLOGIA

Con fundamento en el Artículo 130, del Reglamento de Desarrollo Urbano y Construcción del Municipio de Othón P. Blanco, la Dirección General de Desarrollo Urbano, Medio Ambiente y Ecología, autoriza la presente:

LICENCIA DE CONSTRUCCION.

DATOS DE LA CONSTRUCCION:

VIGENCIA:  
000038

Tipo : REGULARIZACIÓN No LICENCIA:

uso: CASA HABITACIÓN Fecha de iniciación: 19/02/2021

Proyecto: CASA HABITACIÓN MODELO SOFIA Fecha terminación: 19/08/2021

Descripción: CONSTRUCCIÓN CONSTITUIDA POR  
SALA, COMEDOR, COCINA, 2 Período de obra: \_\_\_\_\_ meses.  
RECAMARAS Y BAÑO.

Ubicación:

<u>C. ACCESO 9</u>	<u>1051</u>	<u>20</u>	<u>7</u>	<u>LOS ENCINOS</u>	<u>CHETUMAL</u>
<u>CALLE</u>	<u>No.</u>	<u>Lte.</u>	<u>Mza.</u>	<u>Col.</u>	<u>CD</u>

SUPERFICIE DE CONSTRUCCION:

SUPERFICIES EXISTENTES:		SUPERFICIES A CONSTRUIR :	
Superficie total del predio:	<u>160.00</u> m <sup>2</sup>	Superficie por nivel:	
Superficie const. P.B:	<u>76.12</u> m <sup>2</sup>	P.B: <u>0.00</u> m <sup>2</sup>	P.A: <u>0.00</u> m <sup>2</sup>
Superficie const. P.A:	<u>0.00</u> m <sup>2</sup>	Superficie por tipo de obra:	
Superficie cubierta:	<u>76.12</u> m <sup>2</sup>	Nueva: <u>0.00</u> m <sup>2</sup>	Reg: <u>76.12</u> m <sup>2</sup>
		Amp.: <u>0.00</u> m <sup>2</sup>	Renov: <u>0.00</u> m <sup>2</sup>
		Demolicion: <u>0.00</u> m <sup>2</sup>	
		Superficie Total en trámite:	<u>76.12</u> m <sup>2</sup>
RESUMEN DE AREAS:			
SUPERFICIE CUBIERTA P. B:	<u>76.12</u> m <sup>2</sup>	SUPERFICIE CUBIERTA TOTAL:	<u>76.12</u> m <sup>2</sup>
SUPERFICIE EXTERIOR:	<u>83.88</u> m <sup>2</sup>	CAJONES DE ESTACIONAMIENTO:	<u>1</u>

Se extiende la presente Licencia de construcción para los fines y usos que en esta se señalan a los 19 días del mes de Febrero del año 202 1

Autorizó  
DIRECTORA GENERAL DE DESARROLLO URBANO  
MEDIO AMBIENTE Y ECOLOGIA

ING. CAROLINA SALDAÑA HERNANDEZ



Municipio de todos  
OTHÓN P. BLANCO  
M. AYUNTAMIENTO 2010 2021

De acuerdo a la Fracción III del Artículo 33 de la Ley de Transparencia y acceso a la Información Pública del Estado de Quintana Roo, informamos que los datos personales proporcionados formaran parte de un sistema de datos personales y correspondientes expediente, el cual quedara bajo resguardo de esta Dirección; dichos datos serán utilizados para los fines por los que fueron recabados.



MUNICIPIO OTHON P. BLANCO  
ESTADO DE QUINTANA ROO

H. AYUNTAMIENTO MUNICIPAL DE OTHON P. BLANCO  
DIRECCION GENERAL DE DESARROLLO URBANO,  
MEDIO AMBIENTE Y ECOLOGIA

Con fundamento en el Artículo 130, del Reglamento de Desarrollo Urbano y Construcción del Municipio de Othón P. Blanco, la Dirección General de Desarrollo Urbano, Medio Ambiente y Ecología, autoriza la presente:

LICENCIA DE CONSTRUCCION.

DATOS DE LA CONSTRUCCION:				VIGENCIA:		
Tipo:	REGULARIZACIÓN			No LICENCIA:	1 000039	
uso:	CASA HABITACIÓN			Fecha de iniciación:	19/02/2021	
Proyecto:	CASA HABITACIÓN MODELO SOFIA 2			Fecha terminación:	19/03/2021	
Descripción:	CONSTRUCCIÓN CONSTITUIDA POR SALA, COMEDOR, COCINA, 2 RECAMARAS Y BAÑO.			Período de obra:	180 días meses. 6	
Ubicación:	C. ACCESO 9	1041	15	7	LOS ENCINOS	CHETUMAL
	CALLE	No.	Lte.	Mza.	Col.	CD

SUPERFICIE DE CONSTRUCCION:

SUPERFICIES EXISTENTES:		SUPERFICIES A CONSTRUIR :	
Superficie total del predio:	160.00 m <sup>2</sup>	Superficie por nivel:	
Superficie const. P.B:	85.81 m <sup>2</sup>	P.B: 0.00 m <sup>2</sup>	P.A: 0.00 m <sup>2</sup>
Superficie const. P.A:	0.00 m <sup>2</sup>	Superficie por tipo de obra:	
Superficie cubierta:	85.81 m <sup>2</sup>	Nueva: 0.00 m <sup>2</sup>	Reg: 85.81 m <sup>2</sup>
		Amp.: 0.00 m <sup>2</sup>	Renov: 0.00 m <sup>2</sup>
		Demolicion: 0.00 m <sup>2</sup>	
		Superficie Total en trámite:	85.81 m <sup>2</sup>
RESUMEN DE AREAS:			
SUPERFICIE CUBIERTA P. B:	85.81 m <sup>2</sup>	SUPERFICIE CUBIERTA TOTAL:	85.81 m <sup>2</sup>
SUPERFICIE EXTERIOR:	74.19 m <sup>2</sup>	CAJONES DE ESTACIONAMIENTO:	1

Se extiende la presente Licencia de construcción para los fines y usos que en esta se señalan a los 19 días del mes de febrero del año 202 1

Autorizó

DIRECTORA GENERAL DE DESARROLLO URBANO  
MEDIO AMBIENTE Y ECOLOGIA



Municipio de todos

OTHÓN P. BLANCO

H. AYUNTAMIENTO 2018 20

DIRECCION GENERAL DE DESARROLLO URBANO, MEDIO AMBIENTE Y ECOLOGIA

ING. CAROLINA SALDAÑA HERNANDEZ

De acuerdo a la Fracción III del Artículo 33 de la Ley de Transparencia y acceso a la Información Pública del Estado de Quintana Roo, le informamos que los datos personales proporcionados formaran parte de un sistema de datos personales y correspondientes expediente, el cual quedara bajo resguardo de esta Dirección; dichos datos serán utilizados para los fines por los que fueron recabados.



MUNICIPIO OTHON P. BLANCO  
ESTADO DE QUINTANA ROO

H. AYUNTAMIENTO MUNICIPAL DE OTHON P. BLANCO  
DIRECCION GENERAL DE DESARROLLO URBANO,  
MEDIO AMBIENTE Y ECOLOGIA

Con fundamento en el Artículo 130, del Reglamento de Desarrollo Urbano y Construcción del Municipio de Othón P. Blanco, la Dirección General de Desarrollo Urbano, Medio Ambiente y Ecología, autoriza la presente:

LICENCIA DE CONSTRUCCION.

DATOS DE LA CONSTRUCCION:

Tipo : REGULARIZACIÓN  
 uso: CASA HABITACIÓN  
 Proyecto: CASA HABITACIÓN MODELO SOFIA  
 Descripción: CONSTRUCCIÓN CONSTITUIDA POR SALA, COMEDOR, COCINA, 2 RECAMARAS Y BAÑO.  
 Ubicación:

VIGENCIA:

No LICENCIA: 1 000040  
 Fecha de iniciación: 22/02/2021  
 Fecha terminación: 22/08/2021  
 Período de obra: 180 días meses. 6

C. ACCESO 9 1047 18 7 LOS ENCINOS CHETUMAL  
CALLE No. Lte. Mza. Col. CD

SUPERFICIE DE CONSTRUCCION:

SUPERFICIES EXISTENTES:

Superficie total del predio: 160.00 m<sup>2</sup>  
 Superficie const. P.B: 82.04 m<sup>2</sup>  
 Superficie const. P.A: 0.00 m<sup>2</sup>  
 Superficie cubierta: 82.04 m<sup>2</sup>

SUPERFICIES A CONSTRUIR :

Superficie por nivel:  
 P.B: 0.00 m<sup>2</sup> P.A: 0.00 m<sup>2</sup>  
 Superficie por tipo de obra:  
 Nueva: 0.00 m<sup>2</sup> Reg: 82.04 m<sup>2</sup>  
 Amp.: 0.00 m<sup>2</sup> Renov: 0.00 m<sup>2</sup>  
 Demolicion: 0.00 m<sup>2</sup>  
 Superficie Total en trámite: 82.04 m<sup>2</sup>

RESUMEN DE AREAS:

SUPERFICIE CUBIERTA P. B: 82.04 m<sup>2</sup> SUPERFICIE CUBIERTA TOTAL: 82.04 m<sup>2</sup>  
 SUPERFICIE EXTERIOR: 77.96 m<sup>2</sup> CAJONES DE ESTACIONAMIENTO: 1

Se extiende la presente Licencia de construcción para los fines y usos que en esta se señalan a los 22 días del mes de Febrero del año 2021

Autorizó

DIRECTORA GENERAL DE DESARROLLO URBANO  
MEDIO AMBIENTE Y ECOLOGIA



Municipio de todos

OTHÓN P. BLANCO  
R. AYUNTAMIENTO 2018 2021  
DIRECCION GENERAL DE DESARROLLO URBANO, MEDIO AMBIENTE Y ECOLOGIA

ING. CAROLINA SALDAÑA HERNANDEZ

De acuerdo a la Fracción III del Artículo 38 de la Ley de Transparencia y acceso a la Información Pública del Estado de Quintana Roo, te informamos que los datos personales proporcionados formaran parte de un sistema de datos personales y correspondientes expediente, el cual quedara bajo resguardo de esta Dirección; dichos datos serán utilizados para los fines por los que fueron recabados.



MUNICIPIO OTHON P. BLANCO  
ESTADO DE QUINTANA ROO

H. AYUNTAMIENTO MUNICIPAL DE OTHON P. BLANCO  
DIRECCION GENERAL DE DESARROLLO URBANO,  
MEDIO AMBIENTE Y ECOLOGIA

Con fundamento en el Artículo 130, del Reglamento de Desarrollo Urbano y Construcción del Municipio de Othón P. Blanco, la Dirección General de Desarrollo Urbano, Medio Ambiente y Ecología, autoriza la presente:

LICENCIA DE CONSTRUCCION.

DATOS DE LA CONSTRUCCION:

Tipo : REGULARIZACIÓN  
 uso: CASA HABITACIÓN  
 Proyecto: CASA HABITACIÓN MODELO ENCINO  
 Descripción: CONSTRUCCIÓN CONSTITUIDA POR SALA, COMEDOR, COCINA, 2 RECAMARAS Y BAÑO.  
 Ubicación:

VIGENCIA:

No LICENCIA: 1.000041  
 Fecha de iniciación: 22/02/2021  
 Fecha terminación: 22/08/2021  
 Período de obra: 180 días meses. 6

C. ACCESO 9                      1049                      19                      7                      LOS ENCINOS                      CHETUMAL  
CALLE                              No.                      Lte.                      Mza.                      Col.                      CD

SUPERFICIE DE CONSTRUCCION:

SUPERFICIES EXISTENTES:

Superficie total del predio: 160.00 m<sup>2</sup>  
 Superficie const. P.B: 88.69 m<sup>2</sup>  
 Superficie const. P.A: 0.00 m<sup>2</sup>  
 Superficie cubierta: 88.69 m<sup>2</sup>

SUPERFICIAS A CONSTRUIR :

Superficie por nivel:  
 P.B: 0.00 m<sup>2</sup>                      P.A: 0.00 m<sup>2</sup>  
 Superficie por tipo de obra:  
 Nueva: 0.00 m<sup>2</sup>                      Reg: 88.69 m<sup>2</sup>  
 Amp.: 0.00 m<sup>2</sup>                      Renov: 0.00 m<sup>2</sup>  
 Demolicion: 0.00 m<sup>2</sup>  
 Superficie Total en trámite: 88.69 m<sup>2</sup>

RESUMEN DE AREAS:

SUPERFICIE CUBIERTA P. B: 88.69 m<sup>2</sup>                      SUPERFICIE CUBIERTA TOTAL: 88.69 m<sup>2</sup>  
 SUPERFICIE EXTERIOR: 71.31 m<sup>2</sup>                      CAJONES DE ESTACIONAMIENTO: 1

Se extiende la presente Licencia de construcción para los fines y usos que en esta se señalan a los 22 días del mes de febrero del año 202 1

Autorizó

DIRECTORA GENERAL DE DESARROLLO URBANO  
MEDIO AMBIENTE Y ECOLOGIA

ING. CAROLINA SALDANA HERNANDEZ



Municipio de todos


OTHÓN P. BLANCO

M. AYUNTAMIENTO 2018

DIRECCION GENERAL DE DESARROLLO

DE MEDIO AMBIENTE Y ECOLOGIA

De acuerdo a la Fracción III del Artículo 33 de la Ley de Transparencia y acceso a la Información Pública del Estado de Quintana Roo, le informamos que los datos personales proporcionados formarán parte de un sistema de datos personales y correspondientes expediente, el cual quedara bajo resguardo de esta Dirección; dichos datos serán utilizados para los fines por los que fueron recabados.



MUNICIPIO OTHON P. BLANCO  
ESTADO DE QUINTANA ROO

H. AYUNTAMIENTO MUNICIPAL DE OTHON P. BLANCO  
DIRECCION GENERAL DE DESARROLLO URBANO  
MEDIO AMBIENTE Y ECOLOGIA

Con fundamento en el Artículo 118, del Reglamento de Desarrollo Urbano y Seguridad Estructural para el Municipio de Othón P. Blanco, la Dirección General de Desarrollo Urbano, Medio Ambiente y Ecología, autoriza la presente:

LICENCIA DE CONSTRUCCION.

DATOS DE LA CONSTRUCCION:

Tipo : NUEVA  
uso: HABITACIONAL  
Proyecto: CONDOMINIO  
Descripción: MUROS DE BLOCK HUECO, LOSA ARMADA CON VARILLA, CASTILLOS, COLUMNAS Y CADENAS

VIGENCIA:

No LICENCIA: 4-000042  
Fecha de iniciación: 23/02/2021  
Fecha terminación: 23/02/2021  
Período de obra: 365 días meses. 12

Ubicación:

CALLE 1181 000008 26 NUEVO MAHAHUAL MAHAHUAL  
CALLE No. Lte Mza COL: CD

SUPERFICIE DE CONSTRUCCION:

SUPERFICIES EXISTENTES:		SUPERFICIES A: CONSTRUIR: X		DEMOLER :	
Superficie total del predio:	<u>1,096.77</u> m <sup>2</sup>	Superficie por nivel:			
		P.B: 412.02 m <sup>2</sup> Niv.1 412.02 m <sup>2</sup> Niv.2:		m <sup>2</sup>	
Superficie const. P.B:	<u>0.00</u> m <sup>2</sup>	Superficie por tipo de obra:			
		Nueva P.B: <u>412.02</u> m <sup>2</sup> Nueva.NIV. 2.:		m <sup>2</sup>	
Superficie const. P.A:	<u>0.00</u> m <sup>2</sup>	Nueva NIV.1: <u>412.02</u> m <sup>2</sup> Nueva Niv. 3.:		<u>0.00</u> m <sup>2</sup>	
		Interes Social: _____ m <sup>2</sup>			
Superficie cubierta:	<u>0.00</u> m <sup>2</sup>	Superficie Total en trámite:		<u>824.04</u> m <sup>2</sup>	

RESUMEN DE AREAS:

SUPERFICIE CUBIERTA P. B:	<u>0.00</u> m <sup>2</sup>	SUPERFICIE CUBIERTA TOTAL:	<u>824.04</u> m <sup>2</sup>
SUPERFICIE EXTERIOR:	<u>1096.77</u> m <sup>2</sup>	CAJONES DE ESTACIONAMIENTO:	<u>6</u>

Se extiende la presente Licencia de construcción para los fines y usos que en esta se señalan a los 73 días del mes de Febrero del año 2021

Autorizó


DIRECTORA GENERAL DE DESARROLLO  
URBANO, MEDIO AMBIENTE Y ECOLOGÍA

ING. CAROLINA SALDAÑA HERNANDEZ



Municipio de todos  
OTHÓN P. BLANCO  
AYUNTAMIENTO

De acuerdo a la Fracción III del Artículo 33 de la Ley de Transparencia y acceso a la Información Pública del Estado de Quintana Roo, le informamos que los datos personales proporcionados formaran parte de un sistema de datos personales y correspondientes expediente, el cual quedara bajo resguardo de esta Dirección; dichos datos serán utilizados para los fines por los que fueron recabados.



MUNICIPIO OTHON P. BLANCO  
ESTADO DE QUINTANA ROO

H. AYUNTAMIENTO MUNICIPAL DE OTHON P. BLANCO  
DIRECCION GENERAL DE DESARROLLO URBANO  
MEDIO AMBIENTE Y ECOLOGIA



Municipio de todos  
OTHÓN P. BLANCO  
H. AYUNTAMIENTO 2016-2021

Con fundamento en el Artículo 118, del Reglamento de Desarrollo Urbano y Seguridad Estructural para el Municipio de Othón P. Blanco, la Dirección General de Desarrollo Urbano, Medio Ambiente y Ecología, autoriza la presente:

LICENCIA DE CONSTRUCCION.

DATOS DE LA CONSTRUCCION:

VIGENCIA:

Tipo: REGULARIZACION  
uso: HABITACIONAL  
Proyecto: CASA HABITACION  
Descripción: EDIFICIO CONSTRUIDO CON MATERIALES TRADICIONALES (CEMENTO, POLVO Y GRAVA)

No LICENCIA: 000043  
Fecha de iniciación: 23/02/2021  
Fecha terminación: 23/08/2021  
Periodo de obra: 180 días meses. 6

Ubicación:  
CALLE SOCONUSCO 126 18 51 YUCATAN CALDERITAS  
CALLE No. Lte. Mza. Col. CD

SUPERFICIE DE CONSTRUCCION:

SUPERFICIES EXISTENTES:

Superficie total del predio: 201.50 m<sup>2</sup>  
Superficie const. P.B: 164.15 m<sup>2</sup>  
Superficie const. P.A: 125.00 m<sup>2</sup>  
Superficie cubierta: 289.15 m<sup>2</sup>

SUPERFICIES A CONSTRUIR :

Superficie por nivel:  
P.B: - m<sup>2</sup> P.A: - m<sup>2</sup>  
Superficie por tipo de obra:  
Nueva: 0.00 m<sup>2</sup> Reg: 289.00 m<sup>2</sup>  
Amp.: 0.00 m<sup>2</sup> Renov: 0.00 m<sup>2</sup>  
Demolicion: 0.00 m<sup>2</sup>  
Superficie Total en trámite: 289.35 m<sup>2</sup>

RESUMEN DE AREAS:

SUPERFICIE CUBIERTA P. B: 164.15 m<sup>2</sup> SUPERFICIE CUBIERTA TOTAL: 289.35 m<sup>2</sup>  
SUPERFICIE EXTERIOR: 37.35 m<sup>2</sup> CAJONES DE ESTACIONAMIENTO: 2

Se extiende la presente Licencia de construcción para los fines y usos que en esta se señalan a los 23 días del mes de febrero del año 2021

Autorizó


DIRECTORA GENERAL DE DESARROLLO URBANO  
MEDIO AMBIENTE Y ECOLOGIA

ING. CAROLINA SALDAÑA HERNANDEZ



Municipio de todos  
OTHÓN P. BLANCO  
H. AYUNTAMIENTO 2016-2021  
DIRECCION GENERAL DE DESARROLLO URBANO  
MEDIO AMBIENTE Y ECOLOGIA

De acuerdo a la Fracción III del Artículo 33 de la Ley de Transparencia y acceso a la Información Pública del Estado de Quintana Roo, le informamos que los datos personales proporcionados formaran parte de un sistema de datos personales y correspondientes expediente, el cual quedara bajo resguardo de esta Dirección; dichos datos serán utilizados para los fines por los que fueron recabados.



**H. AYUNTAMIENTO MUNICIPAL DE OTHON P. BLANCO**  
**DIRECCION GENERAL DE DESARROLLO URBANO**  
**MEDIO AMBIENTE Y ECOLOGIA**

MUNICIPIO OTHON P. BLANCO  
 ESTADO DE QUINTANA ROO

Con fundamento en el Artículo 118, del Reglamento de Desarrollo Urbano y Construcción para el Municipio de Othón P. Blanco, la Dirección General de Desarrollo Urbano, Medio Ambiente y Ecología, autoriza la presente:

**LICENCIA DE CONSTRUCCION.**

**DATOS DE LA CONSTRUCCION:**

Tipo : DEMOLICIÓN-OBRA NUEVA  
 uso: HABITACIONAL  
 Proyecto: CASA HABITACION UNIFAMILIAR  
 Descripción: MUROS DE BLOCK Y CONCRETO  
 Ubicación:  
C. GRAL. FELIPE ANGELES      527      19  
CALLE      No.      Lte.      Mza.      Col.      CD

**VIGENCIA:**

No LICENCIA: 000044  
 Fecha de iniciación: 23/02/2021  
 Fecha terminación: 23/02/2022  
 Período de obra: 365 días meses. 12

**SUPERFICIE DE CONSTRUCCION:**

**SUPERFICIES EXISTENTES:**

Superficie total del predio: 180.00 m<sup>2</sup>  
 Superficie const. P.B: 110.03 m<sup>2</sup>  
 Superficie const. P.A: \_\_\_\_\_ m<sup>2</sup>  
 Superficie cubierta: 110.03 m<sup>2</sup>

**SUPERFICIES A CONSTRUIR :**

Superficie por nivel:  
 P.B: 110.03 m<sup>2</sup>      P.A: 110.03 m<sup>2</sup>  
 Superficie por tipo de obra:  
 Nueva: 220.06 m<sup>2</sup>      Reg: \_\_\_\_\_ m<sup>2</sup>  
 Amp.: \_\_\_\_\_ m<sup>2</sup>      Renov: \_\_\_\_\_ m<sup>2</sup>  
 Demolicion: 110.03 m<sup>2</sup>  
 Superficie Total en trámite: 330.09 m<sup>2</sup>

**RESUMEN DE AREAS:**

SUPERFICIE CUBIERTA P. B: 110.03 m<sup>2</sup>      SUPERFICIE CUBIERTA TOTAL: 220.06 m<sup>2</sup>  
 SUPERFICIE EXTERIOR: 69.97 m<sup>2</sup>      CAJONES DE ESTACIONAMIENTO: 1

Se extiende la presente Licencia de construcción para los fines y usos que en esta se señalan a los 23 días del mes de Febrero del año 20 21

Autorizó

DIRECCIÓN GENERAL DE DESARROLLO URBANO  
 MEDIO AMBIENTE Y ECOLOGIA



Municipio de todos  
**OTHO P. BLANCO**  
 H. AYUNTAMIENTO 2018 21  
 DIRECCION GENERAL DE DESARROLLO URBANO  
 MEDIO AMBIENTE Y ECOLOGIA


ING. CAROLINA SALDAÑA HERNANDEZ

De acuerdo a la Fracción III del Artículo 33 de la Ley de Transparencia y acceso a la Información Pública del Estado de Quintana Roo, le informamos que los datos personales proporcionados formaran parte de un sistema de datos personales y correspondientes expediente, el cual quedara bajo resguardo de esta Dirección; dichos datos serán utilizados para los fines por los que fueron recabados.









MUNICIPIO OTHÓN P. BLANCO  
ESTADO DE QUINTANA ROO

H. AYUNTAMIENTO MUNICIPAL DE OTHON P. BLANCO  
DIRECCION GENERAL DE DESARROLLO URBANO  
MEDIO AMBIENTE Y ECOLOGIA



Con fundamento en el Artículo 130, del "Reglamento de Desarrollo Urbano y Construcción para el Municipio de Othón P. Blanco", la Dirección General de Desarrollo Urbano, Medio Ambiente y Ecología, autoriza la presente:

LICENCIA DE CONSTRUCCION.

DATOS DE LA CONSTRUCCION:

VIGENCIA:

Tipo : Demolicion  
uso: Uso Mixto Compatible con Vivienda  
Proyecto: Comercial  
Descripción: Concreto Ref, Castillos, Muro Block  
Ubicación:

No LICENCIA: 000048  
Fecha de iniciación: 18/02/2021  
Fecha terminación: 18/08/2021  
Período de obra: 180 días meses. 6

Av. Heroes 305 000011 0013 Adolfo Lopez Mateos Chetumal  
CALLE N° Lte. Mza Col. CD

SUPERFICIE DE DEMOLICION, Y DE CONSTRUCCION:

SUPERFICIES EXISTENTES:

Superficie total del predio: 750.00 m<sup>2</sup>  
Superficie const. P.B: 100.92 m<sup>2</sup>  
Superficie const. P.A: . m<sup>2</sup>  
Superficie cubierta: 100.92 m<sup>2</sup>

SUPERFICIES A TRAMITAR :

Superficie por nivel:  
P.B: 100.92 m<sup>2</sup> P.A: . m<sup>2</sup>  
Superficie por tipo de obra: S. Niv.: . m<sup>2</sup>  
Nueva: . m<sup>2</sup> Reg: . m<sup>2</sup>  
Amp.: . m<sup>2</sup> Barda . m<sup>2</sup>  
Demolicion: 100.92 m<sup>2</sup>  
Superficie Total en trámite. 100.92 m<sup>2</sup>

RESUMEN DE AREAS:

SUPERFICIE CUBIERTA P. B: 100.92 m<sup>2</sup> SUPERFICIE CUBIERTA TOTAL: 100.92 m<sup>2</sup>  
SUPERFICIE EXTERIOR: 649.08 m<sup>2</sup> CAJONES DE ESTACIONAMIENTO: .

Se extiende la presente Licencia de construcción para los fines y usos que en esta se señalan a los 18 días del mes de Febrero del año 2021

Autorizó

DIRECTORA GENERAL DE DESARROLLO URBANO  
MEDIO AMBIENTE Y ECOLOGIA



Municipio de todos


OTHÓN P. BLANCO

H. AYUNTAMIENTO 2019-2021

DIRECCION GENERAL DE DESARROLLO URBANO Y MEDIO AMBIENTE Y ECOLOGIA

ING. CAROLINA SALDAÑA HERNANDEZ

De acuerdo a la Fracción III del Artículo 33 de la Ley de Transparencia y acceso a la Información Pública del Estado de Quintana Roo, le informamos que los datos personales proporcionados formaran parte de un sistema de datos personales y correspondientes expediente, el cual quedara bajo resguardo de esta Dirección; dichos datos serán utilizados para los fines por los que fueron recabados.



**H. AYUNTAMIENTO MUNICIPAL DE OTHON P. BLANCO**  
**DIRECCION GENERAL DE DESARROLLO URBANO**  
**MEDIO AMBIENTE Y ECOLOGIA**

MUNICIPIO OTHON P. BLANCO  
ESTADO DE QUINTANA ROO

Con fundamento en el Artículo 118, del Reglamento de Desarrollo Urbano y Seguridad Estructural para el Municipio de Othón P. Blanco, la Dirección General de Desarrollo Urbano Medio Ambiente y Ecología, autoriza la presente:

**LICENCIA DE CONSTRUCCION.**

**DATOS DE LA CONSTRUCCION:**

Tipo : **REGULARIZACIÓN**  
 uso: **HABITACIONAL**  
 Proyecto: **5 RECAMARAS, 6 BAÑOS, SALA, COMEDOR, COCHERA, BODEGA, TERRAZA, JARDÍN**  
 Descripción: **CIMIENTO DE MAMP., MUROS DE BLOCK CON APLANADO, CASTILLOS Y CADENAS, COLUMNAS Y TRABES DE CONC. ARMADO, LOSA DE VIGUETA Y BOVEDILLA**  
 Ubicación:  
**CALLE 10 DE MAYO** S/N 1 68 XUL HA  
 CALLE No. Lte. Mza. Col. CD

**VIGENCIA:**

No LICENCIA: **4-000049**  
 Fecha de iniciación: **19/02/2021**  
 Fecha terminación: **19/02/2022**  
 Período de obra: **365 días** meses. **12**

**SUPERFICIE DE CONSTRUCCION:**

**SUPERFICIES EXISTENTES:**

Superficie total del predio: **251.51 m<sup>2</sup>**  
 Superficie const. P.B: **154.18 m<sup>2</sup>**  
 Superficie const. P.A: **232.57 m<sup>2</sup>**  
 Superficie cubierta: **386.75 m<sup>2</sup>**

**SUPERFICIES A CONSTRUIR :**

Superficie por nivel:  
 P.B: **0.00 m<sup>2</sup>** P.A: **0.00 m<sup>2</sup>**  
 Superficie por tipo de obra:  
 Nueva: **0.00 m<sup>2</sup>** Reg: **386.75 m<sup>2</sup>**  
 Amp.: **0.00 m<sup>2</sup>** Renov: **0.00 m<sup>2</sup>**  
 Demolicion: **0.00 m<sup>2</sup>**  
 Superficie Total en trámite: **386.75 m<sup>2</sup>**

**RESUMEN DE AREAS:**

SUPERFICIE CUBIERTA P. B: **154.18 m<sup>2</sup>** SUPERFICIE CUBIERTA TOTAL: **386.75 m<sup>2</sup>**  
 SUPERFICIE EXTERIOR: **97.33 m<sup>2</sup>** CAJONES DE ESTACIONAMIENTO: **1**

Se extiende la presente Licencia de construcción para los fines y usos que en esta se señalan a los **19** días del mes de **Febrero** del año 2021

Autorizó

**DIRECTORA GENERAL DE DESARROLLO URBANO**  
**MEDIO AMBIENTE Y ECOLOGIA**

**ING. CAROLINA SALDAÑA HERNÁNDEZ**



Municipio de todos  
**OTHÓN P. BLANCO**  
 Calle Ayuntamiento 1418 20  
 98700 OTHÓN P. BLANCO, Q.R.  
 Teléfono: 987 210 1111  
 www.othonpblanco.gob.mx

De acuerdo a la Fracción III del Artículo 33 de la Ley de Transparencia y acceso a la Información Pública del Estado de Quintana Roo, le informamos que los datos personales proporcionados formaran parte de un sistema de datos personales y correspondientes expediente, el cual quedara bajo resguardo de esta Dirección; dichos datos serán utilizados para los fines por los que fueron recabados.



MUNICIPIO OTHON P. BLANCO  
ESTADO DE QUINTANA ROO

H. AYUNTAMIENTO MUNICIPAL DE OTHON P. BLANCO  
DIRECCION GENERAL DE DESARROLLO URBANO,  
MEDIO AMBIENTE Y ECOLOGIA

Con fundamento en el Artículo 130, del Reglamento de Desarrollo Urbano y Construcción para el Municipio de Othón P. Blanco, la Dirección General de Desarrollo Urbano, Medio Ambiente y Ecología, autoriza la presente:

LICENCIA DE CONSTRUCCION.

DATOS DE LA CONSTRUCCION:

VIGENCIA:

Tipo : REGULARIZACIÓN  
uso: HABITACIONAL  
Proyecto: CASA HABITACIÓN  
REGULARIZACIÓN DE CONSTRUCCIÓN DE  
Descripción: TERRAZA, ESTANCIA, COMEDOR, COCINA,  
RECAMARA Y BAÑO.

No LICENCIA: 4 000051  
Fecha de iniciación: 8/03/2021  
Fecha terminación: 8/09/2021

Ubicación: PRIVADA 4 DE MARZO 84 10 15 8 DE OCTUBRE CHETUMAL  
CALLE No. Lte. Mza. Col. CD

SUPERFICIE DE CONSTRUCCION:

SUPERFICIES EXISTENTES:

Superficie total del predio: 231.25 m<sup>2</sup>  
Superficie const. P.B: 127.58 m<sup>2</sup>  
Superficie const. P.A: 0.00 m<sup>2</sup>  
Superficie cubierta: 127.58 m<sup>2</sup>

SUPERFICIES A CONSTRUIR :

Superficie por nivel:  
P.B: 0.00 m<sup>2</sup> P.A: 0.00 m<sup>2</sup>  
Superficie por tipo de obra:  
Nueva: 0.00 m<sup>2</sup> Reg: 127.58 m<sup>2</sup>  
Amp.: 0.00 m<sup>2</sup> Renov: 0.00 m<sup>2</sup>  
Demolicion: 0.00 m<sup>2</sup>  
Superficie Total en trámite: 127.58 m<sup>2</sup>

RESUMEN DE AREAS:

SUPERFICIE CUBIERTA P. B: 127.58 m<sup>2</sup> SUPERFICIE CUBIERTA TOTAL: 127.58 m<sup>2</sup>  
SUPERFICIE EXTERIOR: 103.67 m<sup>2</sup> CAJONES DE ESTACIONAMIENTO: 1

Se extiende la presente Licencia de construcción para los fines y usos que en esta se señalan a los 8 días del mes de MARZO del año 2021

Autorizó

DIRECTORA GENERAL DE DESARROLLO URBANO  
MEDIO AMBIENTE Y ECOLOGIA



Municipio de todos

OTHÓN P. BLANCO

H. AYUNTAMIENTO 2019

DIRECCION GENERAL DE DESARROLLO URBANO

ING. CAROLINA SALDAÑA HERNANDEZ

De acuerdo a la Fracción III del Artículo 33 de la Ley de Transparencia y acceso a la Información Pública del Estado de Quintana Roo, le informamos que los datos personales proporcionados formaran parte de un sistema de datos personales y correspondientes expediente, el cual quedara bajo resguardo de esta Dirección; dichos datos serán utilizados para los fines por los que fueron recabados.