



MUNICIPIO OTHON P. BLANCO  
ESTADO DE QUINTANA ROO

H. AYUNTAMIENTO MUNICIPAL DE OTHON P. BLANCO  
DIRECCION GENERAL DE DESARROLLO URBANO,  
MEDIO AMBIENTE Y ECOLOGIA

Con fundamento en el Artículo 130, del Reglamento de Desarrollo Urbano y Construcción del Municipio de Othón P. Blanco, la Dirección General de Desarrollo Urbano, Medio Ambiente y Ecología, autoriza la presente:

LICENCIA DE CONSTRUCCION.

DATOS DE LA CONSTRUCCION:

Tipo: REGULARIZACION  
uso: CASA HABITACION  
Proyecto: CASA HABITACION MODELO SOFIA  
Descripción: CONSTRUCCION CONSTITUIDA POR  
SALA, COMEDOR, COCINA, 2  
RECAMARAS Y BAÑO.  
Ubicación:

VIGENCIA:

No LICENCIA: 000071  
Fecha de iniciación: 11/03/2021  
Fecha terminación: 11/09/2021  
Periodo de obra: 180 dias meses. 6

C. ANDES 1050 3 7 LOS ENCINOS CHETUMAL  
CALLE No. Lte. Mza. Col. CD

SUPERFICIE DE CONSTRUCCION:

SUPERFICIES EXISTENTES:

Superficie total del predio: 160.00 m<sup>2</sup>  
Superficie const. P.B: 89.94 m<sup>2</sup>  
Superficie const. P.A: 0.00 m<sup>2</sup>  
Superficie cubierta: 89.94 m<sup>2</sup>

SUPERFICIAS A CONSTRUIR :

Superficie por nivel:  
P.B: 89.94 m<sup>2</sup> P.A: 0.00 m<sup>2</sup>  
Superficie por tipo de obra:  
Nueva: 0.00 m<sup>2</sup> Reg: 89.94 m<sup>2</sup>  
Amp.: 0.00 m<sup>2</sup> Renov: 0.00 m<sup>2</sup>  
Demolicion: 0.00 m<sup>2</sup>  
Superficie Total en trámite: 89.94 m<sup>2</sup>

RESUMEN DE AREAS:

SUPERFICIE CUBIERTA P. B: 89.94 m<sup>2</sup> SUPERFICIE CUBIERTA TOTAL: 89.94 m<sup>2</sup>  
SUPERFICIE EXTERIOR: 70.06 m<sup>2</sup> CAJONES DE ESTACIONAMIENTO: 1

Se extiende la presente Licencia de construcción para los fines y usos que en esta se señalan a los 11 días del mes de MARZO del año 2021

Autorizó

DIRECTORA GENERAL DE DESARROLLO URBANO  
MEDIO AMBIENTE Y ECOLOGIA

ING. CAROLINA SALDAÑA HERNANDEZ



Municipio de todos  
OTHÓN P. BLANCO  
H. AYUNTAMIENTO 2020-2024  
DIRECCION GENERAL DE DESARROLLO URBANO,  
MEDIO AMBIENTE Y ECOLOGIA

De acuerdo a la Fracción III del Artículo 33 de la Ley de Transparencia y acceso a la Información Pública del Estado de Quintana Roo, le informamos que los datos personales proporcionados formaran parte de un sistema de datos personales y correspondientes expediente, el cual quedara bajo resguardo de esta Dirección; dichos datos serán utilizados para los fines por los que fueron recabados.



MUNICIPIO OTHON P. BLANCO  
ESTADO DE QUINTANA ROO

H. AYUNTAMIENTO MUNICIPAL DE OTHON P. BLANCO  
DIRECCION GENERAL DE DESARROLLO URBANO,  
MEDIO AMBIENTE Y ECOLOGIA

Con fundamento en el Artículo 130, del Reglamento de Desarrollo Urbano y Construcción del Municipio de Othón P. Blanco, la Dirección General de Desarrollo Urbano, Medio Ambiente y Ecología, autoriza la presente:

LICENCIA DE CONSTRUCCION.

DATOS DE LA CONSTRUCCION:

Tipo : REGULARIZACIÓN  
uso: CASA HABITACIÓN  
Proyecto: CASA HABITACIÓN MODELO SOFIA  
Descripción: CONSTRUCCIÓN CONSTITUIDA POR  
SALA, COMEDOR, COCINA, 2  
RECAMARAS Y BAÑO.  
Ubicación:

VIGENCIA:

No LICENCIA: 0110072  
Fecha de iniciación: 11/03/2021  
Fecha terminación: 11/09/2021  
Período de obra: 180 días meses. 6

<u>C. ANDES</u>	<u>1048</u>	<u>4</u>	<u>7</u>	<u>LOS ENCINOS</u>	<u>CHETUMAL</u>
<u>CALLE</u>	<u>No.</u>	<u>Lte.</u>	<u>Mza.</u>	<u>Col.</u>	<u>CD</u>

SUPERFICIE DE CONSTRUCCION:

SUPERFICIES EXISTENTES:		SUPERFICIES A CONSTRUIR :	
Superficie total del predio:	<u>160.00</u> m <sup>2</sup>	Superficie por nivel:	
Superficie const. P.B:	<u>89.94</u> m <sup>2</sup>	P.B: <u>89.94</u> m <sup>2</sup>	P.A: <u>0.00</u> m <sup>2</sup>
Superficie const. P.A:	<u>0.00</u> m <sup>2</sup>	Superficie por tipo de obra:	
Superficie cubierta:	<u>89.94</u> m <sup>2</sup>	Nueva: <u>0.00</u> m <sup>2</sup>	Reg: <u>89.94</u> m <sup>2</sup>
		Amp.: <u>0.00</u> m <sup>2</sup>	Renov: <u>0.00</u> m <sup>2</sup>
		Demolicion: <u>0.00</u> m <sup>2</sup>	Superficie Total en trámite: <u>89.94</u> m <sup>2</sup>

RESUMEN DE AREAS:

SUPERFICIE CUBIERTA P. B:	<u>89.94</u> m <sup>2</sup>	SUPERFICIE CUBIERTA TOTAL:	<u>89.94</u> m <sup>2</sup>
SUPERFICIE EXTERIOR:	<u>70.06</u> m <sup>2</sup>	CAJONES DE ESTACIONAMIENTO:	<u>1</u>

Se extiende la presente Licencia de construcción para los fines y usos que en esta se señalan a los 11 días del mes de marzo del año 202 1

Autorizó

DIRECTORA GENERAL DE DESARROLLO URBANO  
MEDIO AMBIENTE Y ECOLOGIA

ING. CAROLINA SALDAÑA HERNANDEZ



Municipio de todos  
OTHÓN P. BLANCO  
H. AYUNTAMIENTO  
DIRECCION GENERAL DE DESARROLLO URBANO, MEDIO AMBIENTE Y ECOLOGIA

De acuerdo a la Fracción III del Artículo 33 de la Ley de Transparencia y acceso a la Información Pública del Estado de Quintana Roo, le informamos que los datos personales proporcionados formaran parte de un sistema de datos personales y correspondientes expediente, el cual quedara bajo resguardo de esta Dirección; dichos datos serán utilizados para los fines por los que fueron recabados.



MUNICIPIO OTHON P. BLANCO  
ESTADO DE QUINTANA ROO

H. AYUNTAMIENTO MUNICIPAL DE OTHON P. BLANCO  
DIRECCION GENERAL DE DESARROLLO URBANO,  
MEDIO AMBIENTE Y ECOLOGIA

Con fundamento en el Artículo 130, del Reglamento de Desarrollo Urbano y Construcción del Municipio de Othón P. Blanco, la Dirección General de Desarrollo Urbano, Medio Ambiente y Ecología, autoriza la presente:

LICENCIA DE CONSTRUCCION.

DATOS DE LA CONSTRUCCION:

Tipo: REGULARIZACIÓN  
uso: CASA HABITACIÓN  
Proyecto: CASA HABITACIÓN MODELO SOFIA  
Descripción: CONSTRUCCIÓN CONSTITUIDA POR  
SALA, COMEDOR, COCINA, 2  
RECAMARAS Y BAÑO.  
Ubicación:

VIGENCIA:

No LICENCIA: 000073  
Fecha de iniciación: 11/03/2021  
Fecha terminación: 11/09/2021  
Período de obra: 180 días meses. 6

C. ANDES	1046	5	7	LOS ENCINOS	CHETUMAL
CALLE	No.	Lte.	Mza.	Col.	CD

SUPERFICIE DE CONSTRUCCION:

SUPERFICIES EXISTENTES:

Superficie total del predio: 160.00 m<sup>2</sup>  
Superficie const. P.B: 89.94 m<sup>2</sup>  
Superficie const. P.A: 0.00 m<sup>2</sup>  
Superficie cubierta: 89.94 m<sup>2</sup>

SUPERFICIES A CONSTRUIR :

Superficie por nivel:  
P.B: 89.94 m<sup>2</sup> P.A: 0.00 m<sup>2</sup>  
Superficie por tipo de obra:  
Nueva: 0.00 m<sup>2</sup> Reg: 89.94 m<sup>2</sup>  
Amp.: 0.00 m<sup>2</sup> Renov: 0.00 m<sup>2</sup>  
Demolicion: 0.00 m<sup>2</sup>  
Superficie Total en trámite: 89.94 m<sup>2</sup>

RESUMEN DE AREAS:

SUPERFICIE CUBIERTA P. B:	<u>89.94</u> m <sup>2</sup>	SUPERFICIE CUBIERTA TOTAL:	<u>89.94</u> m <sup>2</sup>
SUPERFICIE EXTERIOR:	<u>70.06</u> m <sup>2</sup>	CAJONES DE ESTACIONAMIENTO:	<u>1</u>

Se extiende la presente Licencia de construcción para los fines y usos que en esta se señalan a los 11 días del mes de marzo del año 202 1

Autorizó

DIRECTORA GENERAL DE DESARROLLO URBANO  
MEDIO AMBIENTE Y ECOLOGIA



Municipio de todos

OTHON P. BLANCO  
AYUNTAMIENTO 2010 2021  
DIRECCION GENERAL DEL DESARROLLO URBANO,  
MEDIO AMBIENTE Y ECOLOGIA

ING. CAROLINA SALDAÑA HERNANDEZ

De acuerdo a la Fracción III del Artículo 33 de la Ley de Transparencia y acceso a la Información Pública del Estado de Quintana Roo, le informamos que los datos personales proporcionados formaran parte de un sistema de datos personales y correspondientes expediente, el cual quedara bajo resguardo de esta Dirección; dichos datos serán utilizados para los fines por los que fueron recabados.



MUNICIPIO OTHON P. BLANCO  
ESTADO DE QUINTANA ROO

H. AYUNTAMIENTO MUNICIPAL DE OTHON P. BLANCO  
DIRECCION GENERAL DE DESARROLLO URBANO,  
MEDIO AMBIENTE Y ECOLOGIA

Con fundamento en el Artículo 130, del Reglamento de Desarrollo Urbano y Construcción del Municipio de Othón P. Blanco, la Dirección General de Desarrollo Urbano, Medio Ambiente y Ecología, autoriza la presente:

LICENCIA DE CONSTRUCCION.

DATOS DE LA CONSTRUCCION:

Tipo : REGULARIZACIÓN  
uso: CASA HABITACIÓN  
Proyecto: CASA HABITACIÓN MODELO SOFIA  
Descripción: CONSTRUCCIÓN CONSTITUIDA POR  
SALA, COMEDOR, COCINA, 2  
RECAMARAS Y BAÑO.  
Ubicación:

VIGENCIA:

No LICENCIA: 000074  
Fecha de iniciación: 11/03/2021  
Fecha terminación: 11/09/2021  
Período de obra: 180 días meses. 6

C. ANDES	1044	6	7	LOS ENCINOS	CHETUMAL
CALLE	No.	Lte.	Mza.	Col.	CD

SUPERFICIE DE CONSTRUCCION:

SUPERFICIES EXISTENTES:

Superficie total del predio: 160.00 m<sup>2</sup>  
Superficie const. P.B: 89.94 m<sup>2</sup>  
Superficie const. P.A: 0.00 m<sup>2</sup>  
Superficie cubierta: 89.94 m<sup>2</sup>

SUPERFICIES A CONSTRUIR :

Superficie por nivel:  
P.B: 89.94 m<sup>2</sup> P.A: 0.00 m<sup>2</sup>  
Superficie por tipo de obra:  
Nueva: 0.00 m<sup>2</sup> Reg: 89.94 m<sup>2</sup>  
Amp.: 0.00 m<sup>2</sup> Renov: 0.00 m<sup>2</sup>  
Demolicion: 0.00 m<sup>2</sup>  
Superficie Total en trámite: 89.94 m<sup>2</sup>

RESUMEN DE AREAS:

SUPERFICIE CUBIERTA P. B:	<u>89.94</u> m <sup>2</sup>	SUPERFICIE CUBIERTA TOTAL:	<u>89.94</u> m <sup>2</sup>
SUPERFICIE EXTERIOR:	<u>70.06</u> m <sup>2</sup>	CAJONES DE ESTACIONAMIENTO:	<u>1</u>

Se extiende la presente Licencia de construcción para los fines y usos que en esta se señalan a los 11 días del mes de marzo del año 202 1

Autorizó

DIRECTORA GENERAL DE DESARROLLO URBANO  
MEDIO AMBIENTE Y ECOLOGIA

ING. CAROLINA SALDAÑA HERNANDEZ




Municipio de todos

OTHÓN P. BLANCO

H. AYUNTAMIENTO 101

DIRECCION GENERAL DE DESARROLLO URBANO, MEDIO AMBIENTE Y ECOLOGIA

De acuerdo a la Fracción III del Artículo 33 de la Ley de Transparencia y acceso a la Información Pública del Estado de Quintana Roo, le informamos que los datos personales proporcionados formaran parte de un sistema de datos personales y correspondientes expediente, el cual quedara bajo resguardo de esta Dirección; dichos datos serán utilizados para los fines por los que fueron recabados.



MUNICIPIO OTHON P. BLANCO  
ESTADO DE QUINTANA ROO

**H. AYUNTAMIENTO MUNICIPAL DE OTHON P. BLANCO  
DIRECCION GENERAL DE DESARROLLO URBANO,  
MEDIO AMBIENTE Y ECOLOGIA**

Con fundamento en el Artículo 130, del Reglamento de Desarrollo Urbano y Construcción del Municipio de Othón P. Blanco, la Dirección General de Desarrollo Urbano, Medio Ambiente y Ecología, autoriza la presente:

**LICENCIA DE CONSTRUCCION.**

**DATOS DE LA CONSTRUCCION:**

Tipo : REGULARIZACIÓN  
 uso: CASA HABITACIÓN  
 Proyecto: CASA HABITACIÓN MODELO SOFIA  
 Descripción: CONSTRUCCION CONSTITUIDA POR  
SALA, COMEDOR, COCINA, 2  
RECAMARAS Y BAÑO.  
 Ubicación:

**VIGENCIA:**

No LICENCIA: 000075  
 Fecha de iniciación: 11/03/2021  
 Fecha terminación: 11/09/2021  
 Período de obra: 180 días meses. 6

<u>C. ANDES</u>	<u>1042</u>	<u>7</u>	<u>7</u>	<u>LOS ENCINOS</u>	<u>CHETUMAL</u>
<u>CALLE</u>	<u>No.</u>	<u>Lte.</u>	<u>Mza.</u>	<u>Col.</u>	<u>CD</u>

**SUPERFICIE DE CONSTRUCCION:**

**SUPERFICIES EXISTENTES:**

Superficie total del predio: 160.00 m<sup>2</sup>  
 Superficie const. P.B: 89.94 m<sup>2</sup>  
 Superficie const. P.A: 0.00 m<sup>2</sup>  
 Superficie cubierta: 89.94 m<sup>2</sup>

**SUPERFICIES A CONSTRUIR :**

Superficie por nivel:  
 P.B: 89.94 m<sup>2</sup> P.A: 0.00 m<sup>2</sup>  
 Superficie por tipo de obra:  
 Nueva: 0.00 m<sup>2</sup> Reg: 89.94 m<sup>2</sup>  
 Amp.: 0.00 m<sup>2</sup> Renov: 0.00 m<sup>2</sup>  
 Demolicion: 0.00 m<sup>2</sup>  
 Superficie Total en trámite: 89.94 m<sup>2</sup>

**RESUMEN DE AREAS:**

SUPERFICIE CUBIERTA P. B:	<u>89.94</u> m <sup>2</sup>	SUPERFICIE CUBIERTA TOTAL:	<u>89.94</u> m <sup>2</sup>
SUPERFICIE EXTERIOR:	<u>70.06</u> m <sup>2</sup>	CAJONES DE ESTACIONAMIENTO:	<u>1</u>

Se extiende la presente Licencia de construcción para los fines y usos que en esta se señalan a los 11 días del mes de MG/20 del año 202 1

Autorizó

**DIRECTORA GENERAL DE DESARROLLO URBANO  
MEDIO AMBIENTE Y ECOLOGIA**



ING. CAROLINA SALDAÑA HERNANDEZ

Municipio de todos  
OTHÓN P. BLANCO  
H. AYUNTAMIENTO 2018 202

De acuerdo a la Fracción III del Artículo 33 de la Ley de Transparencia y acceso a la Información Pública del Estado de Quintana Roo, le informamos que los datos personales proporcionados formaran parte de un sistema de datos personales y correspondientes expediente, el cual quedará bajo resguardo de esta Dirección; dichos datos serán utilizados para los fines por los que fueron recabados.



MUNICIPIO OTHON P. BLANCO  
ESTADO DE QUINTANA ROO

H. AYUNTAMIENTO MUNICIPAL DE OTHON P. BLANCO  
DIRECCION GENERAL DE DESARROLLO URBANO,  
MEDIO AMBIENTE Y ECOLOGIA

Con fundamento en el Artículo 130, del Reglamento de Desarrollo Urbano y Construcción del Municipio de Othón P. Blanco, la Dirección General de Desarrollo Urbano, Medio Ambiente y Ecología, autoriza la presente:

LICENCIA DE CONSTRUCCION.

DATOS DE LA CONSTRUCCION:

Tipo : REGULARIZACIÓN  
uso: CASA HABITACIÓN  
Proyecto: CASA HABITACIÓN MODELO SOFIA  
Descripción: CONSTRUCCIÓN CONSTITUIDA POR  
SALA, COMEDOR, COCINA, 2  
RECAMARAS Y BAÑO.

VIGENCIA:

No LICENCIA: 0000076  
Fecha de iniciación: 11/03/2021  
Fecha terminación: 11/09/2021  
Período de obra: 180 días meses. 6

Ubicación: C. ANDES 1040 8 7 LOS ENCINOS CHETUMAL  
CALLE No. Lte. Mza. Col. CD

SUPERFICIE DE CONSTRUCCION:

SUPERFICIES EXISTENTES:		SUPERFICIES A CONSTRUIR :	
Superficie total del predio:	<u>160.00</u> m <sup>2</sup>	Superficie por nivel:	
Superficie const. P.B:	<u>89.94</u> m <sup>2</sup>	P.B: <u>89.94</u> m <sup>2</sup>	P.A: <u>0.00</u> m <sup>2</sup>
Superficie const. P.A:	<u>0.00</u> m <sup>2</sup>	Superficie por tipo de obra:	
Superficie cubierta:	<u>89.94</u> m <sup>2</sup>	Nueva: <u>0.00</u> m <sup>2</sup>	Reg: <u>89.94</u> m <sup>2</sup>
		Amp.: <u>0.00</u> m <sup>2</sup>	Renov: <u>0.00</u> m <sup>2</sup>
		Demolicion: <u>0.00</u> m <sup>2</sup>	Superficie Total en trámite: <u>89.94</u> m <sup>2</sup>

RESUMEN DE AREAS:

SUPERFICIE CUBIERTA P. B:	<u>89.94</u> m <sup>2</sup>	SUPERFICIE CUBIERTA TOTAL:	<u>89.94</u> m <sup>2</sup>
SUPERFICIE EXTERIOR:	<u>70.06</u> m <sup>2</sup>	CAJONES DE ESTACIONAMIENTO:	<u>1</u>

Se extiende la presente Licencia de construcción para los fines y usos que en esta se señalan a los 11 días del mes de AGOSTO del año 2021

Autorizó

DIRECTORA GENERAL DE DESARROLLO URBANO  
MEDIO AMBIENTE Y ECOLOGIA



Municipio de todos

OTHÓN P. BLANCO  
M. AYUNTAMIENTO 2019 2024  
DIRECCION GENERAL DE DESARROLLO URBANO, MEDIO AMBIENTE Y ECOLOGIA

ING. CAROLINA SALDAÑA HERNANDEZ

De acuerdo a la Fracción III del Artículo 33 de la Ley de Transparencia y acceso a la Información Pública del Estado de Quintana Roo, le informamos que los datos personales proporcionados formaran parte de un sistema de datos personales y correspondientes expediente, el cual quedara bajo resguardo de esta Dirección; dichos datos serán utilizados para los fines por los que fueron recabados.



MUNICIPIO OTHON P. BLANCO  
ESTADO DE QUINTANA ROO

**H. AYUNTAMIENTO MUNICIPAL DE OTHON P. BLANCO**  
**DIRECCION GENERAL DE DESARROLLO URBANO,**  
**MEDIO AMBIENTE Y ECOLOGIA**

Con fundamento en el Artículo 130, del Reglamento de Desarrollo Urbano y Construcción del Municipio de Othón P. Blanco, la Dirección General de Desarrollo Urbano, Medio Ambiente y Ecología, autoriza la presente:

**LICENCIA DE CONSTRUCCION.**

**DATOS DE LA CONSTRUCCION:**

Tipo : REGULARIZACIÓN  
uso: CASA HABITACIÓN  
Proyecto: CASA HABITACIÓN MODELO ENCINO  
Descripción: CONSTRUCCIÓN CONSTITUIDA POR  
SALA, COMEDOR, COCINA, 2  
RECAMARAS Y BAÑO.  
Ubicación:

VIGENCIA:  
0000077

No LICENCIA:  
Fecha de iniciación: 11/03/2021  
Fecha terminación: 11/09/2021  
Período de obra: 180 días meses. 6

C. ACCESO 9                      1053                      21                      7                      LOS ENCINOS                      CHETUMAL  
CALLE                      No.                      Lte.                      Mza.                      Col.                      CD

**SUPERFICIE DE CONSTRUCCION:**

**SUPERFICIES EXISTENTES:**

Superficie total del predio: 160.00 m<sup>2</sup>  
Superficie const. P.B: 87.19 m<sup>2</sup>  
Superficie const. P.A: 0.00 m<sup>2</sup>  
Superficie cubierta: 87.19 m<sup>2</sup>

**SUPERFICIAS A CONSTRUIR :**

Superficie por nivel:  
P.B: 0.00 m<sup>2</sup>                      P.A: 0.00 m<sup>2</sup>  
Superficie por tipo de obra:  
Nueva: 0.00 m<sup>2</sup>                      Reg: 87.19 m<sup>2</sup>  
Amp.: 0.00 m<sup>2</sup>                      Renov: 0.00 m<sup>2</sup>  
Demolicion: 0.00 m<sup>2</sup>  
Superficie Total en trámite: 87.19 m<sup>2</sup>

**RESUMEN DE AREAS:**

SUPERFICIE CUBIERTA P. B: 87.19 m<sup>2</sup>                      SUPERFICIE CUBIERTA TOTAL: 87.19 m<sup>2</sup>  
SUPERFICIE EXTERIOR: 72.81 m<sup>2</sup>                      CAJONES DE ESTACIONAMIENTO: 1

Se extiende la presente Licencia de construcción para los fines y usos que en esta se señalan a los 11 días del mes de Marzo del año 202 1

Autorizó


**DIRECTORA GENERAL DE DESARROLLO URBANO**  
**MEDIO AMBIENTE Y ECOLOGIA**

ING. CAROLINA SALDAÑA HERNANDEZ



Municipio de todos  
**OTHO P. BLANCO**  
H. AYUNTAMIENTO 201  
DIRECCION GENERAL DE DESARROLLO URBANO, MEDIO AMBIENTE Y ECOLOGIA

De acuerdo a la Fracción III del Artículo 33 de la Ley de Transparencia y acceso a la Información Pública del Estado de Quintana Roo, le informamos que los datos personales proporcionados formaran parte de un sistema de datos personales y correspondientes expediente, el cual quedara bajo resguardo de esta Dirección; dichos datos serán utilizados para los fines por los que fueron recabados.



MUNICIPIO OTHON P. BLANCO  
ESTADO DE QUINTANA ROO

**H. AYUNTAMIENTO MUNICIPAL DE OTHON P. BLANCO**  
**DIRECCION GENERAL DE DESARROLLO URBANO,**  
**MEDIO AMBIENTE Y ECOLOGIA**

Con fundamento en el Artículo 130, del Reglamento de Desarrollo Urbano y Construcción del Municipio de Othón P. Blanco, la Dirección General de Desarrollo Urbano, Medio Ambiente y Ecología, autoriza la presente:

**LICENCIA DE CONSTRUCCION.**

**DATOS DE LA CONSTRUCCION:**

Tipo : **REGULARIZACIÓN**  
uso: **HABITACIONAL Y COMERCIAL**  
Proyecto: **CASA HABITACIÓN Y LOCALES COMERCIALES**  
Descripción: **CONSTRUCCIÓN CONSTITUIDA POR COCHERA, SALA, COMEDOR, COCINA, 2 LOCALES Y 2 BAÑOS.**  
Ubicación:

**VIGENCIA:**

No LICENCIA: 0000078  
Fecha de iniciación: 11/03/2021  
Fecha terminación: 11/09/2021  
Periodo de obra: 180 días meses. 6

**C. ACCESO 9**      **1055**      **22**      **7**      **LOS ENCINOS**      **CHETUMAL**  
CALLE      No.      Lte.      Mza.      Col.      CD

**SUPERFICIE DE CONSTRUCCION:**

**SUPERFICIES EXISTENTES:**

Superficie total del predio: 171.12 m<sup>2</sup>  
Superficie const. P.B: 163.69 m<sup>2</sup>  
Superficie const. P.A: 0.00 m<sup>2</sup>  
Superficie cubierta: 163.69 m<sup>2</sup>

**SUPERFICIES A CONSTRUIR :**

Superficie por nivel:  
P.B: 0.00 m<sup>2</sup>      P.A: 0.00 m<sup>2</sup>  
Superficie por tipo de obra:  
Nueva: 0.00 m<sup>2</sup>      Reg: 163.69 m<sup>2</sup>  
Amp.: 0.00 m<sup>2</sup>      Renov: 0.00 m<sup>2</sup>  
Demolicion: 0.00 m<sup>2</sup>  
Superficie Total en trámite: 163.69 m<sup>2</sup>

**RESUMEN DE AREAS:**


SUPERFICIE CUBIERTA P. B: 163.69 m<sup>2</sup>      SUPERFICIE CUBIERTA TOTAL: 163.69 m<sup>2</sup>  
SUPERFICIE EXTERIOR: 7.43 m<sup>2</sup>      CAJONES DE ESTACIONAMIENTO: 1

Se extiende la presente Licencia de construcción para los fines y usos que en esta se señalan a los 11 días del mes de Marzo del año 2021

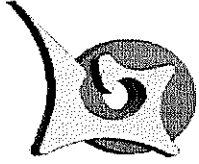
Autorizó

**DIRECTORA GENERAL DE DESARROLLO URBANO**  
**MEDIO AMBIENTE Y ECOLOGIA**

**ING. CAROLINA SALDAÑA HERNANDEZ**



De acuerdo a la Fracción III del Artículo 33 de la Ley de Transparencia y acceso a la Información Pública del Estado de Quintana Roo, le informamos que los datos personales proporcionados formaran parte de un sistema de datos personales y correspondientes expediente, el cual quedara bajo resguardo de esta Dirección; dichos datos serán utilizados para los fines por los que fueron recabados.



H. AYUNTAMIENTO MUNICIPAL DE OTHON P. BLANCO  
 DIRECCION GENERAL DE DESARROLLO URBANO  
 MEDIO AMBIENTE Y ECOLOGIA



MUNICIPIO OTHON P. BLANCO  
 ESTADO DE QUINTANA ROO

Con fundamento en el Artículo 130, del Reglamento de Desarrollo Urbano y Construcción del Municipio de Othón P. Blanco, la Dirección General de Desarrollo Urbano, Medio Ambiente y Ecología, autoriza la presente:

LICENCIA DE CONSTRUCCION.

DATOS DE LA CONSTRUCCION:

VIGENCIA:

Tipo : REGULARIZACION  
 uso: HABITACIONAL  
 Proyecto: ANEXO DE CSA HABITACION  
 Descripción: COCHERA  
 Ubicación:

No LICENCIA: N.º 000079  
 Fecha de iniciación: 17-03-2021  
 Fecha terminación: 17-09-2021  
 Período de obra: 180 días meses. 6

AV. GRAL. ALVARO OBREGON 109 25 19 PLUTARCO E. CALLES CHETUMAL  
 CALLE No. Lte. Mza. Col. CD

SUPERFICIE DE CONSTRUCCION:

SUPERFICIES EXISTENTES:

Superficie total del predio: 234.58 m<sup>2</sup>  
 Superficie const. P.B: 73.00 m<sup>2</sup>  
 Superficie const. P.A: 0.00 m<sup>2</sup>  
 Superficie cubierta: 73.00 m<sup>2</sup>

SUPERFICIES A CONSTRUIR :

Superficie por nivel:  
 P.B: - m<sup>2</sup> P.A: - m<sup>2</sup>  
 Superficie por tipo de obra:  
 Nueva: 0.00 m<sup>2</sup> Reg: 73.00 m<sup>2</sup>  
 Amp.: 0.00 m<sup>2</sup> Renov: 0.00 m<sup>2</sup>  
 Demolicion: 0.00 m<sup>2</sup>  
 Superficie Total en trámite: 73.00 m<sup>2</sup>

RESUMEN DE AREAS:

SUPERFICIE CUBIERTA P. B: 73.00 m<sup>2</sup> SUPERFICIE CUBIERTA TOTAL: 73.00 m<sup>2</sup>  
 SUPERFICIE EXTERIOR: 161.58 m<sup>2</sup> CAJONES DE ESTACIONAMIENTO: 2

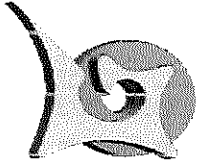
Se extiende la presente Licencia de construcción para los fines y usos que en esta se señalan a los 17 días del mes de Marzo del año 2021

Autorizó

DIRECTORA GENERAL DE DESARROLLO URBANO  
 MEDIO AMBIENTE Y ECOLOGIA



ING. CAROLINA SALDAÑA HERNANDEZ



MUNICIPIO OTHON P. BLANCO  
ESTADO DE QUINTANA ROO

H. AYUNTAMIENTO MUNICIPAL DE OTHON P. BLANCO  
DIRECCION GENERAL DE DESARROLLO URBANO  
MEDIO AMBIENTE Y ECOLOGIA



Municipio de todos

OTHÓN P. BLANCO  
H. AYUNTAMIENTO 2019 2021

Con fundamento al Artículo 130, del Reglamento de Desarrollo Urbano y Construcción para el Municipio de Othón P. Blanco, la Dirección General de Desarrollo Urbano Medio Ambiente y Ecología, autoriza la presente:

LICENCIA DE CONSTRUCCION.

DATOS DE LA CONSTRUCCION:

Tipo: DEMOLICION  
uso: HABITACIONAL  
Proyecto: CASA HABITACION  
Descripción: MANUAL Y HERRAMIENTA MENOR  
Ubicación:

VIGENCIA:

No LICENCIA: N.º 000080  
Fecha de iniciación: 16/03/2021  
Fecha terminación: 16/09/2021  
Periodo de obra: 180 días 6 meses.

AZUCENAS 158 000044 0017 JARDINES CHETUMAL  
CALLE No. Lte Mza COL CD

SUPERFICIE DE CONSTRUCCION:

SUPERFICIES EXISTENTES:

Superficie total del predio: 120.00 M<sup>2</sup>  
Superficie const. P.B: 89.00 M<sup>2</sup>  
Superficie const. P.A: 0.00 M<sup>2</sup>  
Superficie cubierta: 89.00 M<sup>2</sup>

SUPERFICIES A DEMOLER :

Superficie por nivel:  
P.B: 89.00 M<sup>2</sup> P.A: 0.00 M<sup>2</sup>  
Superficie por tipo de obra:  
Nueva: 0.00 M<sup>2</sup> Reg: 0.00 M<sup>2</sup>  
Amp.: 0.00 M<sup>2</sup> Renov: 0.00 M<sup>2</sup>  
Demolicion: 0.00 M<sup>2</sup>  
Superficie Total en trámite: 89.00 M<sup>2</sup>

RESUMEN DE AREAS:


SUPERFICIE CUBIERTA P. B: 0.00 M<sup>2</sup> SUPERFICIE CUBIERTA TOTAL: 0.00  
SUPERFICIE EXTERIOR: 120.00 M<sup>2</sup> CAJONES DE ESTACIONAMIENTO: 1

Se extiende la presente Licencia de Construcción para los fines y usos que en esta se señalan a los 16 días del mes de marzo del año 2021

Autorizó

LA DIRECTORA GENERAL DE DESARROLLO URBANO  
MEDIO AMBIENTE Y ECOLOGIA

ING CAROLINA SALDAÑA HERNANDEZ



Municipio de todos

OTHÓN P. BLANCO  
H. AYUNTAMIENTO 2019 2021  
DIRECCION GENERAL DE DESARROLLO URBANO  
MEDIO AMBIENTE Y ECOLOGIA

De acuerdo a la Fracción III del Artículo 33 de la Ley de Transparencia y acceso a la Información Pública del Estado de Quintana Roo, le informamos que los datos personales proporcionados formaran parte de un sistema de datos personales y correspondientes expediente, el cual quedara bajo resguardo de esta Dirección; dichos datos serán utilizados para los fines por los que fueron recabados.

26/03/21



H. AYUNTAMIENTO MUNICIPAL DE OTHÓN P. BLANCO  
 DIRECCIÓN GENERAL DE DESARROLLO URBANO, MEDIO AMBIENTE Y ECOLOGÍA  
 Con fundamento en el Artículo 130, del Reglamento de Desarrollo Urbano y  
 Construcción para el Municipio de Othón P. Blanco, la Dirección General de Desarrollo  
 Urbano, Medio Ambiente y Ecología, autoriza la presente:



**LICENCIA DE CONSTRUCCIÓN**

Datos de la construcción:		Vigencia:	
Tipo de obra	<u>OBRA NUEVA</u>	No. Licencia	<u>000083</u>
Uso	<u>COMERCIAL</u>	Fecha de iniciación	<u>30-03-2021</u>
Proyecto	<u>DEPARTAMENTOS PARA RENTA</u>	Fecha de terminación	<u>30-03-2022</u>
Descripción	<u>Muros de block, losa de vigueta y bovedilla</u>	Periodo de obra	<u>365 días 12 meses</u>
Ubicación	<u>CALLE MARCIANO GONZALEZ No. 178, MZA. 007 LTE. 015</u>		
Colonia	<u>SAHOP</u>	Ciudad	<u>CHETUMAL</u>

**SUPERFICIE DE CONSTRUCCIÓN**

Superficies existentes:		Superficies a construir:	
Superficie total del predio	<u>349.00 m<sup>2</sup></u>	Superficies a construir por nivel:	
Superficie de construcción P. B.	<u>0.00 m<sup>2</sup></u>	P. B.	<u>227.77 m<sup>2</sup></u> 1er. Nivel <u>0.00 m<sup>2</sup></u>
Superficie de construcción P.A.	<u>0.00 m<sup>2</sup></u>	P. A.	<u>239.65 m<sup>2</sup></u>
Superficie de cubierta	<u>0.00 m<sup>2</sup></u>	Superficie por tipo de obra:	
		Nueva	<u>467.42 m<sup>2</sup></u> Regularización <u>0.00 m<sup>2</sup></u>
		Ampliación	<u>0.00 m<sup>2</sup></u> Renovación <u>0.00 m<sup>2</sup></u>
		Demolición	<u>0.00 m<sup>2</sup></u>
		Superficie Total en tramite	<u>467.42 m<sup>2</sup></u>


**RESUMEN DE AREAS:**


Superficie de Cubierta P. B.	<u>227.77 m<sup>2</sup></u>	Superficie de Cubierta Total	<u>467.42 m<sup>2</sup></u>
Superficie exterior	<u>121.23 (34.74 %) m<sup>2</sup></u>	Cajones de estacionamiento	<u>4 cajones</u>

Se extiende la presente LICENCIA DE CONSTRUCCIÓN para los fines y usos que en esta se señalan, a los 30 días del mes de Marzo del año 2021.

Autorizó:  
 DIRECTORA GENERAL DE DESARROLLO URBANO,  
 MEDIO AMBIENTE Y ECOLOGÍA

Ing. CAROLINA SALDAÑA HERNÁNDEZ





MUNICIPIO OTHÓN P. BLANCO  
ESTADO DE QUINTANA ROO

**H. AYUNTAMIENTO MUNICIPAL DE OTHON P. BLANCO**  
**DIRECCION GENERAL DE DESARROLLO URBANO**  
**MEDIO AMBIENTE Y ECOLOGIA**



Municipio de todos

OTHÓN P. BLANCO  
H. AYUNTAMIENTO 2016-2021

Con fundamento en el Artículo 130, del Reglamento de Desarrollo Urbano y Construcción para el Municipio de Othón P. Blanco, la Dirección General de Desarrollo Urbano, Medio Ambiente y Ecología, autoriza la presente:

**LICENCIA DE CONSTRUCCION.**

**DATOS DE LA CONSTRUCCION:**

Tipo : NUEVA  
uso: HABITACIONAL  
Proyecto: DEPARTAMENTO  
Descripción: CADENAS DE NIVELACION, CASTILLOS, MUROS DE BLOCK, LOSAS DE VIGUETAS Y BOVEDILLAS.  
Ubicación:

**VIGENCIA:**

No LICENCIA: 000084  
Fecha de iniciación: 30-03-2021  
Fecha terminación: 30-09-2021  
Período de obra: 180 días meses. 6

CALLE HEROES DE CHAPULTEPEC    13    7    6    BARRIO BRAVO    CHETUMAL  
CALLE    No.    Lte.    Mza.    Col.    CD

**SUPERFICIE DE CONSTRUCCION:**

**SUPERFICIES EXISTENTES:**

Superficie total del predio: 160.00 m<sup>2</sup>  
Superficie const. P.B: \_\_\_\_\_ m<sup>2</sup>  
Superficie const. P.A: \_\_\_\_\_ m<sup>2</sup>  
Superficie cubierta: \_\_\_\_\_ m<sup>2</sup>

**SUPERFICIES A CONSTRUIR :**

Superficie por nivel:  
P.B: 100.33 m<sup>2</sup>    P.A: 64.85 m<sup>2</sup>  
Superficie por tipo de obra:  
Nueva: 165.18 m<sup>2</sup>    Reg: \_\_\_\_\_ m<sup>2</sup>  
Amp.: \_\_\_\_\_ m<sup>2</sup>    Escalera: 14.98 m<sup>2</sup>  
Demolicion: 0.00 m<sup>2</sup>  
Superficie Total en trámite: **165.18** m<sup>2</sup>

**RESUMEN DE AREAS:**

SUPERFICIE CUBIERTA P. B: 100.33 m<sup>2</sup>    SUPERFICIE CUBIERTA TOTAL: 165.18 m<sup>2</sup>  
SUPERFICIE EXTERIOR: 59.67 m<sup>2</sup>    CAJONES DE ESTACIONAMIENTO: 2

Se extiende la presente Licencia de construcción para los fines y usos que en esta se señalan a los 130 días del mes de Mayo del año 2021

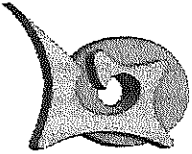
Autorizó

**DIRECTORA GENERAL DE DESARROLLO URBANO**  
**MEDIO AMBIENTE Y ECOLOGIA**

**ING. CAROLINA SALDAÑA HERNÁNDEZ**



**OTHÓN P. BLANCO**  
H. AYUNTAMIENTO 2016-2021  
**DIRECCIÓN GENERAL DE**  
**DESARROLLO URBANO,**  
**MEDIO AMBIENTE Y ECOLOGIA**



MUNICIPIO OTHON P. BLANCO  
ESTADO DE QUINTANA ROO

H. AYUNTAMIENTO MUNICIPAL DE OTHON P. BLANCO  
DIRECCION GENERAL DE DESARROLLO URBANO  
MEDIO AMBIENTE Y ECOLOGIA



Municipio de todos

OTHÓN P. BLANCO  
H. AYUNTAMIENTO 2018-2021

Con fundamento en el Artículo 118, del Reglamento de Desarrollo Urbano y Seguridad Estructural para el Municipio de Othón P. Blanco, la Dirección General de Desarrollo Urbano y Ecología, autoriza la presente:

LICENCIA DE CONSTRUCCION.

DATOS DE LA CONSTRUCCION:

VIGENCIA:

N. 000085

Tipo:	<u>AMPLIACIÓN</u>						No LICENCIA:	_____
uso:	<u>HABITACIONAL</u>						Fecha de iniciación:	_____
Proyecto:	<u>VIVIENDA</u>						Fecha terminación:	_____
Descripción:	<u>BLOCK Y VIGUETA</u>						Período de obra:	_____ meses.
Ubicación:	_____							
CALLE MANUEL ÁVILA CAMACHO	27 A	12	505	PROTERRITORIO VIII	CHETUMAL			
CALLE	No.	Lte.	Mza.	Col.	CD			

SUPERFICIE DE CONSTRUCCION:

SUPERFICIES EXISTENTES:

Superficie total del predio:	<u>160.00</u>	m <sup>2</sup>
Superficie const. P.B:	<u>33.86</u>	m <sup>2</sup>
Superficie const. P.A:	_____	m <sup>2</sup>
Superficie cubierta:	<u>33.86</u>	m <sup>2</sup>

SUPERFICIES A CONSTRUIR :

Superficie por nivel:	_____	
P.B:	<u>47.73</u>	m <sup>2</sup>
P.A:	<u>0.00</u>	m <sup>2</sup>
Superficie por tipo de obra:	_____	
Nueva:	<u>0.00</u>	m <sup>2</sup>
Reg:	<u>0.00</u>	m <sup>2</sup>
Amp.:	<u>47.73</u>	m <sup>2</sup>
Renov:	<u>0.00</u>	m <sup>2</sup>
Demolicion:	<u>0.00</u>	m <sup>2</sup>
Superficie Total en trámite:	<u>47.73</u>	m <sup>2</sup>

RESUMEN DE AREAS:

SUPERFICIE CUBIERTA P. B:	<u>47.73</u>	m <sup>2</sup>	SUPERFICIE CUBIERTA TOTAL:	<u>47.73</u>	m <sup>2</sup>
SUPERFICIE EXTERIOR:	<u>112.27</u>	m <sup>2</sup>	CAJONES DE ESTACIONAMIENTO:	<u>1</u>	

Se extiende la presente Licencia de construcción para los fines y usos que en esta se señalan a los \_\_\_\_\_ días del mes de \_\_\_\_\_ del año 20 \_\_\_\_

Autorizó

DIRECTORA GENERAL DE DESARROLLO URBANO  
MEDIO AMBIENTE Y ECOLOGIA

ING. CAROLINA SALDAÑA HERNÁNDEZ

OTHÓN P. BLANCO  
H. AYUNTAMIENTO 2018 2021  
DIRECCION GENERAL DE  
DESARROLLO URBANO,  
MEDIO AMBIENTE Y ECOLOGIA

De acuerdo a la Fracción III del Artículo 33 de la Ley de Transparencia y acceso a la Información Pública del Estado de Quintana Roo, le informamos que los datos personales proporcionados formaran parte de un sistema de datos personales y correspondientes expediente, el cual quedara bajo resguardo de esta Dirección; dichos datos serán utilizados para los fines por los que fueron recabados.