

MUNICIPIO OTHON P. BLANCO
ESTADO DE QUINTANA ROO

H. AYUNTAMIENTO MUNICIPAL DE OTHON P. BLANCO
DIRECCIÓN GENERAL DE DESARROLLO URBANO
MEDIO AMBIENTE Y ECOLOGÍA



Municipio de todos

OTHÓN P. BLANCO
H. AYUNTAMIENTO 2010-2021

Con fundamento en el Artículo 123, del Reglamento de Desarrollo Urbano y Construcción del Municipio de Othón P. Blanco, la Dirección General de Desarrollo Urbano Medio Ambiente y Ecología, autoriza la presente:

LICENCIA DE CONSTRUCCIÓN

DATOS DE LA CONSTRUCCIÓN:

VIGENCIA:

Tipo : REGULARIZACIÓN
Uso: HABITACIONAL
Proyecto: CASA HABITACIÓN
Descripción: SISTEMA TRADICIONAL, CIMENTACIÓN, MAMPOSTERÍA, CADENAS, CASTILLOS, LOSA, APLANADOS MUROS

No LICENCIA: 1. 000106
Fecha de iniciación: 30/04/2021
Fecha terminación: 30/10/2021
Período de obra: 180 días meses. 6

Ubicación:

Calle YAXCOPOIL esq. NICOLAS BRAVO	0	20	145	SOLIDARIDAD	CHETUMAL
Calle	No.	Lte.	Mza.	Col.	CD

SUPERFICIE DE CONSTRUCCIÓN:

SUPERFICIES EXISTENTES:

Superficie total del predio: 160.00 m²
Según Cédula Catastral 2002
Superficie const. P.B: 98.00 m²
Superficie const. P.A: _____ m²
Superficie cubierta: 98.00 m²

SUPERFICIES A CONSTRUIR :

Superficie por nivel:
P.B: 15.00 m² P.A: 46.67 m²
Superficie por tipo de obra:
Nueva: 0.00 m² Reg: 61.67 m²
Amp.: 0.00 m² Renov: 0.00 m²
Demolicion: 0.00 m²
Superficie Total en trámite: 61.67 m²

RESUMEN DE ÁREAS:

SUPERFICIE CUBIERTA P. B:	<u>113.00</u> m ²	SUPERFICIE CUBIERTA TOTAL:	<u>159.67</u> m ²
SUPERFICIE EXTERIOR:	<u>47.00</u> m ²	CAJONES DE ESTACIONAMIENTO:	<u>1.00</u>

Se extiende la presente Licencia de construcción para los fines y usos que en esta se señalan a los 30 días del mes de abril del año 2021

Autorizó


DIRECTORA GENERAL DE DESARROLLO URBANO
MEDIO AMBIENTE Y ECOLOGIA

ING. CAROLINA SALDAÑA HERNÁNDEZ



OTHÓN P. BLANCO
H. AYUNTAMIENTO 2010-2021
DIRECCIÓN GENERAL DE
DESARROLLO URBANO,
MEDIO AMBIENTE Y ECOLOGÍA

De acuerdo a la Fracción III del Artículo 33 de la Ley de Transparencia y acceso a la Información Pública del Estado de Quintana Roo, le informamos que los datos personales proporcionados formaran parte de un sistema de datos personales y correspondientes expediente, el cual quedara bajo resguardo de esta Dirección; dichos datos serán utilizados para los fines por los que fueron recabados.



MUNICIPIO OTHON P. BLANCO
ESTADO DE QUINTANA ROO

H. AYUNTAMIENTO MUNICIPAL DE OTHON P. BLANCO
DIRECCION GENERAL DE DESARROLLO URBANO
MEDIO AMBIENTE Y ECOLOGIA

Con fundamento en el Artículo 130, del Reglamento de Desarrollo Urbano y Construcción para el Municipio de Othón P. Blanco, la Dirección General de Desarrollo Urbano Medio Ambiente y Ecología, autoriza la presente:

LICENCIA DE CONSTRUCCION.

DATOS DE LA CONSTRUCCION:

VIGENCIA:

Tipo : AMPLIACIÓN
uso: HABITACIONAL
Proyecto: COCHERA, RECAMARA, VEST. BANO Y ESCALERA
Descripción: LOSA DE CONCRETO REFORZADO, MUROS DE BLOCK Y ESTRUC. DE CONCRETO
Ubicación:

No LICENCIA: 0000104
Fecha de iniciación: 30-04-2021
Fecha terminación: 30-10-2021
Periodo de obra: 180 días meses. 6

<u>CALLE ALMENDROS</u>	<u>S/N</u>	<u>35</u>	<u>26</u>	<u>DEL BOSQUE</u>	<u>CHETUMAL</u>
Calle	No.	Lte.	Mza.	Col.	Cd

SUPERFICIE DE CONSTRUCCION:

SUPERFICIES EXISTENTES:

Superficie total del predio: 262.50 m²
Superficie const. P.B: 100.93 m²
Superficie const. P.A: m²
Superficie cubierta: 100.93 m²

SUPERFICIES A CONSTRUIR :

Superficie por nivel:
P.B: 82.82 m² P.A: m²
Superficie por tipo de obra:
Nueva: m² Reg: m²
Amp.: 82.82 m² Renov: m²
Remodelación: m²
Superficie Total en trámite: 82.82 m²

RESUMEN DE AREAS:


SUPERFICIE CUBIERTA P. B:	<u>183.75</u> m ²	SUPERFICIE CUBIERTA TOTAL:	<u>183.75</u>
SUPERFICIE EXTERIOR:	<u>78.75</u> m ²	CAJONES DE ESTACIONAMIENTO:	<u>3</u>

Se extiende la presente Licencia de construcción para los fines y usos que en esta se señalan a los 30 días del mes de ABRIL del año 2021


Autorizó

DIRECTORA GENERAL DE DESARROLLO URBANO
MEDIO AMBIENTE Y ECOLOGIA

ING. CAROLINA SALDAÑA HERNANDEZ



OTHÓN P. BLANCO
N. AYUNTAMIENTO 2018 2021
DIRECCIÓN GENERAL DE DESARROLLO URBANO



H. AYUNTAMIENTO MUNICIPAL DE OTHON P. BLANCO
DIRECCION GENERAL DE DESARROLLO URBANO
MEDIO AMBIENTE Y ECOLOGIA

MUNICIPIO OTHON P. BLANCO
 ESTADO DE QUINTANA ROO

Con fundamento en el Artículo 130, del Reglamento de Desarrollo Urbano y Construcción para el Municipio de Othón P. Blanco, la Dirección General de Desarrollo Urbano, Medio Ambiente y Ecología, autoriza la presente:

LICENCIA DE CONSTRUCCION.

DATOS DE LA CONSTRUCCION:

VIGENCIA:

Tipo : REGULARIZACION
 uso: HABITACIONAL
 Proyecto: CONSTRUCCION DE LOSA DE AZOTEA PARA ESTACINAMIENTO
 Descripción: REGULARIZACION CONSTRUCCION DE LOSA ASENTADA SOBRE COLUMNAS DE 30 X 30 CM. DE CONCRETO ARMADO
 Ubicación:

No LICENCIA: 000103
 Fecha de iniciación: 29-04-2021
 Fecha terminación: 29-10-2021
 Período de obra: 180 días meses. 6

PDTE. ADOLFO LOPEZ MATEOS	484-A	160	1	CAMPESTRE	CHETUMAL
CALLE	No.	Lte.	Mza.	Col.	CD

SUPERFICIE DE CONSTRUCCION:

SUPERFICIES EXISTENTES:

Superficie total del predio: 240.00 m²
 Superficie const. P.B: 202.79 m²
 Superficie const. P.A: 104.33 m²
 Superficie cubierta: 307.12 m²

SUPERFICIES A CONSTRUIR :

Superficie por nivel:
 P.B: 38.93 m² P.A: 0.00 m²
 Superficie por tipo de obra:
 Nueva: 0.00 m² Reg: 38.93 m²
 Amp.: 0.00 m² Renov: 0.00 m²
 Remodelacion: 0.00 m²
 Superficie Total en trámite: 38.93 m²

RESUMEN DE AREAS:

SUPERFICIE CUBIERTA P. B:	<u>202.79</u> m ²	SUPERFICIE CUBIERTA TOTAL:	<u>202.79</u> m ²
SUPERFICIE EXTERIOR:	<u>37.21</u> m ²	CAJONES DE ESTACIONAMIENTO:	<u>2</u>

Se extiende la presente Licencia de construcción para los fines y usos que en esta se señalan a los 29 días del mes de ABRIL del año 2021

Autorizó


DIRECTORA GENERAL DE DESARROLLO URBANO
MEDIO AMBIENTE Y ECOLOGIA

ING. CAROLINA SALDAÑA HERNANDEZ



MUNICIPIO OTHON P. BLANCO
 P. AYUNTAMIENTO 2019-2021
DIRECCION GENERAL DE DESARROLLO URBANO, MEDIO AMBIENTE Y ECOLOGIA

De acuerdo a la Fracción III del Artículo 33 de la Ley de Transparencia y acceso a la Información Pública del Estado de Quintana Roo, le informamos que los datos personales proporcionados formaran parte de un sistema de datos personales y correspondientes expediente, el cual quedara bajo resguardo de esta Dirección; dichos datos serán utilizados para los fines por los que fueron recabados.



H. AYUNTAMIENTO MUNICIPAL DE OTHON P. BLANCO
DIRECCION GENERAL DE DESARROLLO URBANO
MEDIO AMBIENTE Y ECOLOGIA

MUNICIPIO OTHON P. BLANCO
 ESTADO DE QUINTANA ROO

Con fundamento en el Artículo 118, del Reglamento de Desarrollo Urbano y Construcción para el Municipio de Othón P. Blanco, la Dirección General de Desarrollo Urbano, Medio Ambiente y Ecología, autoriza la presente:

LICENCIA DE CONSTRUCCION.

DATOS DE LA CONSTRUCCION:

VIGENCIA:

Tipo : REGULARIZACIÓN-AMPLIACIÓN
 uso: MIXTO
 Proyecto: CASA HABITACIÓN-COMERCIO
 Descripción: MUROS DE BLOCK Y CONCRETO
 Ubicación:
AV. CHETUMAL

No LICENCIA: 1-000102
 Fecha de iniciación: 29-04-2021
 Fecha terminación: 29-10-2021
 Período de obra: 186 días meses. 6

<u>691</u>	<u>17</u>	<u>385</u>	<u>PROTERRITORIO</u>	<u>CHETUMAL</u>
<u>CALLE</u>	<u>No.</u>	<u>Lte.</u>	<u>Mza.</u>	<u>Col.</u>
				<u>CD</u>

SUPERFICIE DE CONSTRUCCION:

SUPERFICIES EXISTENTES:

Superficie total del predio: 230.00 m²
 Superficie const. P.B: 161.78 m²
 Superficie const. P.A: 63.28 m²
 Superficie cubierta: 225.06 m²

SUPERFICIES A CONSTRUIR :

Superficie por nivel:
 P.B: m² P.A: 92.39 m²
 Superficie por tipo de obra:
 Nueva: m² Reg: 37.14 m²
 Amp.: 55.25 m² Renov: m²
 Demolicion: m²
 Superficie Total en trámite: 92.39 m²

RESUMEN DE AREAS:

SUPERFICIE CUBIERTA P. B:	<u>161.78</u> m ²	SUPERFICIE CUBIERTA TOTAL:	<u>280.31</u> m ²
SUPERFICIE EXTERIOR:	<u>68.22</u> m ²	CAJONES DE ESTACIONAMIENTO:	<u>2</u>

Se extiende la presente Licencia de construcción para los fines y usos que en esta se señalan a los 29 días del mes de ABRIL del año 2021

Autorizó


DIRECCIÓN GENERAL DE DESARROLLO URBANO
MEDIO AMBIENTE Y ECOLOGIA

ING. CAROLINA SALDAÑA HERNANDEZ



OTHÓN P. BLANCO
 H. AYUNTAMIENTO MUNICIPAL
 DIRECCIÓN GENERAL DE DESARROLLO URBANO
 MEDIO AMBIENTE Y ECOLOGIA

De acuerdo a la Fracción III del Artículo 33, de la Ley de Transparencia y acceso a la Información Pública del Estado de Quintana Roo, le informamos que los datos personales proporcionados formaran parte de un sistema de datos personales y correspondientes expediente, el cual quedara bajo resguardo de esta Dirección; dichos datos serán utilizados para los fines por los que fueron recabados.



MUNICIPIO OTHON P. BLANCO
ESTADO DE QUINTANA ROO

H. AYUNTAMIENTO MUNICIPAL DE OTHON P. BLANCO
DIRECCION GENERAL DE DESARROLLO URBANO
MEDIO AMBIENTE Y ECOLOGIA

Con fundamento en el Artículo 130, del Reglamento de Desarrollo Urbano y Construcción para el Municipio de Othón P. Blanco, la Dirección General de Desarrollo Urbano, Medio Ambiente y Ecología, autoriza la presente:

LICENCIA DE CONSTRUCCION.

DATOS DE LA CONSTRUCCION:

VIGENCIA:

Tipo : OBRA NUEVA
 uso: HABITACIONAL
 Proyecto: CONSTRUCCION DE VIVIENDA UNIFAMILIAR
 Descripción: VIVIENDA UNIFAMILIAR A BASE DE COLUMNAS DE 15 X 15 DE CONCRETO ARMADO, Y MUROS DE BLOCK
 Ubicación:
 CALLE TREBOLES S/N 56 24 JARDIN CHETUMAL
 CALLE No. Lte. Mza. Col. CD

No LICENCIA: 000101
 Fecha de iniciación: 28-04-2021
 Fecha terminación: 28-10-2021
 Período de obra: 180 días meses. 6

SUPERFICIE DE CONSTRUCCION:

SUPERFICIES EXISTENTES:

Superficie total del predio: 120.00 m²
 Superficie const. P.B: 0.00 m²
 Superficie const. P.A: 0.00 m²
 Superficie cubierta: 0.00 m²

SUPERFICIES A CONSTRUIR :

Superficie por nivel:
 P.B: 82.09 m² P.A: 0.00 m²
 Superficie por tipo de obra:
 Nueva: 82.09 m² Reg: 0.00 m²
 Amp.: 0.00 m² Renov: 0.00 m²
 Demolicion: 0.00 m²
 Superficie Total en trámite: 82.09 m²

RESUMEN DE AREAS:

SUPERFICIE CUBIERTA P. B: 82.09 m² SUPERFICIE CUBIERTA TOTAL: 82.09 m²
 SUPERFICIE EXTERIOR: 37.91 m² CAJONES DE ESTACIONAMIENTO: 1

Se extiende la presente Licencia de construcción para los fines y usos que en esta se señalan a los 28 días del mes de ABRIL del año 2021

Autorizó

DIRECTORA GENERAL DE DESARROLLO URBANO
MEDIO AMBIENTE Y ECOLOGIA

ING. CAROLINA SALDAÑA HERNANDEZ

MUNICIPIO OTHON P. BLANCO
H. AYUNTAMIENTO 2018 2021
DIRECCION GENERAL DE
DESARROLLO URBANO,
MEDIO AMBIENTE Y ECOLOGIA

De acuerdo a la Fracción III del Artículo 33 de la Ley de Transparencia y acceso a la Información Pública del Estado de Quintana Roo, le informamos que los datos personales proporcionados formaran parte de un sistema de datos personales y correspondientes expediente, el cual quedara bajo resguardo de esta Dirección; dichos datos serán utilizados para los fines por los que fueron recabados.



MUNICIPIO OTHON P. BLANCO
ESTADO DE QUINTANA ROO

H. AYUNTAMIENTO MUNICIPAL DE OTHON P. BLANCO
DIRECCION GENERAL DE DESARROLLO URBANO,
MEDIO AMBIENTE Y ECOLOGIA

Con fundamento en el Artículo 130, del Reglamento de Desarrollo Urbano y Construcción del Municipio de Othón P. Blanco, la Dirección General de Desarrollo Urbano, Medio Ambiente y Ecología, autoriza la presente:

LICENCIA DE CONSTRUCCION.

DATOS DE LA CONSTRUCCION:

Tipo: AMPLIACIÓN
uso: CASA HABITACIÓN
Proyecto: AMPLIACIÓN EN PLANTA ALTA
Descripción: AMPLIACIÓN EN PLANTA ALTA DE
RECAMARA Y 1 BAÑO.
Ubicación:

VIGENCIA:

No LICENCIA: N. 000100
Fecha de iniciación: 28-04-2021
Fecha terminación: 28-10-2021
Periodo de obra: 180 días meses. 6

<u>C. PUERTO RICO</u>	<u>194</u>	<u>1</u>	<u>189</u>	<u>EL ENCANTO</u>	<u>CHETUMAL</u>
<u>CALLE</u>	<u>No.</u>	<u>Lte.</u>	<u>Mza.</u>	<u>Col.</u>	<u>CD</u>

SUPERFICIE DE CONSTRUCCION:

SUPERFICIES EXISTENTES:

Superficie total del predio: 85.50 m²
Superficie const. P.B: 38.80 m²
Superficie const. P.A: 0.00 m²
Superficie cubierta: 38.80 m²

SUPERFICIES A CONSTRUIR :

Superficie por nivel:
P.B: 0.00 m² P.A: 24.67 m²
Superficie por tipo de obra:
Nueva: 0.00 m² Reg: 0.00 m²
Amp.: 24.67 m² Renov: 0.00 m²
Demolicion: 0.00 m²
Superficie Total en trámite: 24.67 m²

RESUMEN DE AREAS:

SUPERFICIE CUBIERTA P. B:	<u>38.80</u> m ²	SUPERFICIE CUBIERTA TOTAL:	<u>63.47</u> m ²
SUPERFICIE EXTERIOR:	<u>46.70</u> m ²	CAJONES DE ESTACIONAMIENTO:	<u>1</u>

Se extiende la presente Licencia de construcción para los fines y usos que en esta se señalan a los 28 días del mes de ABRIL del año 202 1

Autorizó


DIRECTORA GENERAL DE DESARROLLO URBANO
MEDIO AMBIENTE Y ECOLOGIA



ING. CAROLINA SALDANA HERNANDEZ

OTHÓN P. BLANCO
M. AYUNTAMIENTO 2021
DIRECCION GENERAL DE
DESARROLLO URBANO,
MEDIO AMBIENTE Y ECOLOGIA

De acuerdo a la Fracción III del Artículo 33 de la Ley de Transparencia y acceso a la Información Pública del Estado de Quintana Roo, le informamos que los datos personales proporcionados formarán parte de un sistema de datos personales y correspondientes expediente, el cual quedara bajo resguardo de esta Dirección; dichos datos serán utilizados para los fines por los que fueron recabados.



MUNICIPIO OTHON P. BLANCO
ESTADO DE QUINTANA ROO

H. AYUNTAMIENTO MUNICIPAL DE OTHON P. BLANCO
DIRECCION GENERAL DE DESARROLLO URBANO
MEDIO AMBIENTE Y ECOLOGIA

Con fundamento en el Artículo 130, del Reglamento de Desarrollo Urbano y construcción para el Municipio de Othón P. Blanco, la Dirección General de Desarrollo Urbano, Medio Ambiente y Ecología, autoriza la presente:

LICENCIA DE CONSTRUCCION.

DATOS DE LA CONSTRUCCION:

Tipo: Regularización
 uso: Vivienda
 Proyecto: Casa habitación
 Descripción: dos recamaras, escalera y estudio
 Ubicación: Chetumal
 Av. Independencia 248 4 22 Venustiano Carranza Chetumal
 CALLE No. Lte. Mza. Col. CD

VIGENCIA:

No LICENCIA: 0000099
 Fecha de iniciación: 28-05-2021
 Fecha terminación: 28-11-2021
 Periodo de obra: 180d. meses. 6

SUPERFICIE DE CONSTRUCCION:

SUPERFICIES EXISTENTES:

Superficie total del predio: 200.00 m²
 Superficie const. P.B: 135.87 m²
 Superficie const. P.A: 41.77 m²
 Superficie cubierta: 135.87 m²

SUPERFICIES A CONSTRUIR :

Superficie por nivel:
 P.B: _____ m² P.A: _____ m²
 Superficie por tipo de obra:
 Nueva: _____ m² Reg: 82.46 m²
 Amp.: _____ m² Renov. 0.00 m²
 Demolicion: 0.00 m²
 Superficie Total en trámite: 82.46 m²

RESUMEN DE AREAS:


SUPERFICIE CUBIERTA P. B: 135.87 m² SUPERFICIE CUBIERTA TOTAL: 135.87 m²
 SUPERFICIE EXTERIOR: 64.13 m² CAJONES DE ESTACIONAMIENTO: 1


Se extiende la presente Licencia de construcción para los fines y usos que en esta se señalan a los 28 días del mes de Mayo del año 2021

Autorizó

DIRECTOR GENERAL DE DESARROLLO URBANO
MEDIO AMBIENTE Y ECOLOGIA

Ing. Carolina Saldaña Hernandez





MUNICIPIO OTHON P. BLANCO
ESTADO DE QUINTANA ROO

H. AYUNTAMIENTO MUNICIPAL DE OTHON P. BLANCO
DIRECCION GENERAL DE DESARROLLO URBANO
MEDIO AMBIENTE Y ECOLOGIA



Con fundamento en el Artículo 130, del Reglamento de Desarrollo Urbano y Construcción para el Municipio de Othón P. Blanco, la Dirección General de Desarrollo Urbano, Medio Ambiente y Ecología, autoriza la presente:

LICENCIA DE CONSTRUCCION.

DATOS DE LA CONSTRUCCION:

Tipo : REGULARIZACIÓN
uso: COMERCIAL
Proyecto: CONSTRUCCION DE LOCALE COMERCIAL
Descripción: ESTRUCTURA A BASE DE COLUMNAS DE 20 X 20 DE CONCRETO ARMADO, Y MUROS DE BLOCK
Ubicación:

VIGENCIA:

No LICENCIA: #. 000097
Fecha de iniciación: 26-04-2021
Fecha terminación: 26-10-2021
Periodo de obra: 180 días meses. 6

CONSTITUYENTES DEL 74	-	2	314	FRACC. COMITÉ PROTERRITORIO	CHETUMAL
CALLE	No.	Lte.	Mza.	Col.	CD

SUPERFICIE DE CONSTRUCCION:

SUPERFICIES EXISTENTES:

Superficie total del predio: 250.00 m²
Superficie const. P.B: 118.07 m²
Superficie const. P.A: 0.00 m²
Superficie cubierta: 118.07 m²

SUPERFICIES A CONSTRUIR :

Superficie por nivel:
P.B: 94.43 m² P.A: 0.00 m²
Superficie por tipo de obra:
Nueva: 94.43 m² Reg: 0.00 m²
Amp.: 94.43 m² Renov: 0.00 m²
Demolicion: 0.00 m²
Superficie Total en trámite: 94.43 m²


RESUMEN DE AREAS:

SUPERFICIE CUBIERTA P. B:	<u>212.50</u> m ²	SUPERFICIE CUBIERTA TOTAL:	<u>212.50</u> m ²
SUPERFICIE EXTERIOR:	<u>37.50</u> m ²	CAJONES DE ESTACIONAMIENTO:	<u>2</u>

Se extiende la presente Licencia de construcción para los fines y usos que en esta se señalan a los 26 días del mes de Abril del año 2021

Autorizó

DIRECTORA GENERAL DE DESARROLLO URBANO
MEDIO AMBIENTE Y ECOLOGIA




OTHÓN P. BLANCO

H. AYUNTAMIENTO 2016 2021

DIRECCIÓN GENERAL DE
DESARROLLO URBANO.

ING. CAROLINA SALDAÑA HERNANDEZ

De acuerdo a la Fracción III del Artículo 33 de la Ley de Transparencia y acceso a la Información Pública del Estado de Quintana Roo, le informamos que los datos personales proporcionados formaran parte de un sistema de datos personales y correspondientes expediente, el cual quedara bajo resguardo de esta Dirección; dichos datos serán utilizados para los fines por los que fueron recabados.



MUNICIPIO OTHÓN P. BLANCO
ESTADO DE QUINTANA ROO

H. AYUNTAMIENTO MUNICIPAL DE OTHON P. BLANCO
DIRECCION GENERAL DE OBRAS PÚBLICAS
DESARROLLO URBANO Y ECOLOGIA



Municipio de todos

OTHÓN P. BLANCO
H. AYUNTAMIENTO 2018-2021

Con fundamento en el Artículo 130, del Reglamento de Desarrollo Urbano y Construcción para el Municipio de Othón P. Blanco, la Dirección General de Obras públicas Desarrollo Urbano, y Ecología, autoriza la presente:

LICENCIA DE CONSTRUCCION.

DATOS DE LA CONSTRUCCION:

VIGENCIA:

Tipo : REGULARIZACION
uso: OFICINAS
Proyecto: NOTARIA 17
Descripción: ESTRUCTURA PARA PANEL SOLAR.
Ubicación:
GRAL. IGNACIO ZARAGOZA 288 8 18 CENTRO CHETUMAL
CALLE No. Lte. Mza. Col. CD

No LICENCIA: " 000096
Fecha de iniciación: 20/04/2021
Fecha terminación: 20/10/2021
Período de obra: 180 días meses. 6

SUPERFICIE DE CONSTRUCCION:

SUPERFICIES EXISTENTES:

Superficie total del predio: 779.38 m²
Superficie const. P.B: 216.88 m²
Superficie const. P.A: 216.88 m²
Superficie cubierta: 433.10 m²

SUPERFICIES A CONSTRUIR :

Superficie por nivel:
P.B: 0.00 m² P.A: 111.00 m²
Superficie por tipo de obra:
Nueva: 0.00 m² Reg: 111.00 m²
Amp.: 0.00 m² Renov: 0.00 m²
Demolicion: 20.00 m²
Superficie Total en trámite: 111.00 m²

RESUMEN DE AREAS:

SUPERFICIE CUBIERTA P. B: 216.88 m² SUPERFICIE CUBIERTA TOTAL: 544.10 m²
SUPERFICIE EXTERIOR: 562.50 m² CAJONES DE ESTACIONAMIENTO: 5

Se extiende la presente Licencia de construcción para los fines y usos que en esta se señalan a los 70 días del mes de abril del año 2021

Autorizó


DIRECCION GENERAL DE OBRAS PÚBLICAS
DESARROLLO URBANO Y ECOLOGIA

ING. CAROLINA SALDAÑA HERNANDEZ



OTHÓN P. BLANCO
H. AYUNTAMIENTO 2018 2021
DIRECCIÓN GENERAL DE
DESARROLLO URBANO,
MEDIO AMBIENTE Y ECOLOGÍA

De acuerdo a la Fracción III del Artículo 33 de la Ley de Transparencia y acceso a la Información Pública del Estado de Quintana Roo, le informamos que los datos personales proporcionados formaran parte de un sistema de datos personales y correspondientes expediente, el cual quedara bajo resguardo de esta Dirección; dichos datos serán utilizados para los fines por los que fueron recabados.



MUNICIPIO OTHON P. BLANCO
ESTADO DE QUINTANA ROO

H. AYUNTAMIENTO MUNICIPAL DE OTHON P. BLANCO
DIRECCION GENERAL DE DESARROLLO URBANO
MEDIO AMBIENTE Y ECOLOGIA



Con fundamento en el Artículo 118, del Reglamento de Desarrollo Urbano y Seguridad Estructural para el Municipio de Othón P. Blanco, la Dirección General de Desarrollo Urbano, Medio Ambiente y Ecología, autoriza la presente:

LICENCIA DE CONSTRUCCION.

DATOS DE LA CONSTRUCCION:

Tipo: OBRA NUEVA
 uso: CASA HABITACION
 Proyecto: CASA HABITACION
 Descripción: MUROS DE BLOCK/ LOSA VIGUETA
 Ubicación:

VIGENCIA:

No LICENCIA: 1-000095
 Fecha de iniciación: 15/04/2021
 Fecha terminación: 15/10/2021
 Período de obra: 180 días meses. 6

<u>ALCATRACES</u>	<u>SIN NUMERO</u>	<u>07</u>	<u>042</u>	<u>GUADALUPE VICTORIA</u>	<u>CHETUMAL</u>
<u>CALLE</u>	<u>No.</u>	<u>Lte.</u>	<u>Mza.</u>	<u>Col.</u>	<u>CD</u>

SUPERFICIE DE CONSTRUCCION:

SUPERFICIES EXISTENTES:

Superficie total del predio: 240.00 m²
 Superficie const. P.B: 0.00 m²
 Superficie const. P.A: m²
 Superficie cubierta: 0.00 m²

SUPERFICIES A CONSTRUIR :

Superficie por nivel:
 P.B: 84.00 m² P.A: 73.00 m²
 Superficie por tipo de obra:
 Nueva: 157.00 m² Reg: 0.00 m²
 Amp.: 0.00 m² Renov: 0.00 m²
 Demolicion: 0.00 m²
 Superficie Total en trámite: 157.00 m²

RESUMEN DE AREAS:

SUPERFICIE CUBIERTA P. B:	<u>84.00</u> m ²	SUPERFICIE CUBIERTA TOTAL:	<u>157.00</u> m ²
SUPERFICIE EXTERIOR:	<u>156.00</u> m ²	CAJONES DE ESTACIONAMIENTO:	<u>2</u>

Se extiende la presente Licencia de construcción para los fines y usos que en esta se señalan a los 15 días del mes de abril del año 2021

Autorizó


DIRECTORA GENERAL DE DESARROLLO URBANO
MEDIO AMBIENTE Y ECOLOGIA

ING. CAROLINA SALDAÑA HERNANDEZ



OTHÓN P. BLANCO
M. AYUNTAMIENTO 2015 2021
DIRECCION GENERAL DE
DESARROLLO URBANO,
MEDIO AMBIENTE Y ECOLOGIA

De acuerdo a la Fracción III del Artículo 33 de la Ley de Transparencia y acceso a la Información Pública del Estado de Quintana Roo, le informamos que los datos personales proporcionados formaran parte de un sistema de datos personales y correspondientes expediente, el cual quedara bajo resguardo de esta Dirección; dichos datos serán utilizados para los fines por los que fueron recabados.



MUNICIPIO OTHÓN P. BLANCO
ESTADO DE QUINTANA ROO

H. AYUNTAMIENTO MUNICIPAL DE OTHON P. BLANCO
DIRECCION GENERAL DE DESARROLLO URBANO
MEDIO AMBIENTE Y ECOLOGIA



Municipio de todos

OTHÓN P. BLANCO
H. AYUNTAMIENTO 2018 2021

Con fundamento al Artículo 130, del Reglamento de Desarrollo Urbano y Construcción para el Municipio de Othón P. Blanco, la Dirección General de Desarrollo Urbano Medio Ambiente y Ecología, autoriza la presente:

LICENCIA DE CONSTRUCCION.

DATOS DE LA CONSTRUCCION:

Tipo : OBRA NUEVA
uso: HABITACIONAL
Proyecto: CASA HABITACION
Descripción: MANUAL Y HERRAMIENTA MENOR
Ubicación:

VIGENCIA:

No LICENCIA: L. 000094
Fecha de iniciación: 7/04/2021
Fecha terminación: 7/10/2021
Periodo de obra: 180 días 6 meses.

AZUCENAS 158 000044 0017 JARDINES CHETUMAL
CALLE No. Lte Mza COL CD

SUPERFICIE DE CONSTRUCCION:

SUPERFICIES EXISTENTES:

Superficie total del predio: 120.00 M²
Superficie const. P.B: 0.00 M²
Superficie const. P.A: 0.00 M²
Superficie cubierta: 0.00 M²

SUPERFICIES A DEMOLER :

Superficie por nivel:
P.B: 89.95 M² P.A: 0.00 M²
Superficie por tipo de obra:
Nueva: 89.95 M² Reg: 0.00 M²
Amp.: 0.00 M² Renov: 0.00 M²
Demolicion: 0.00 M²
Superficie Total en trámite: 89.95 M²

RESUMEN DE AREAS:

SUPERFICIE CUBIERTA P. B: 89.95 M² SUPERFICIE CUBIERTA TOTAL: 89.95
SUPERFICIE EXTERIOR: 30.05 M² CAJONES DE ESTACIONAMIENTO: 1

Se extiende la presente Licencia de Construcción para los fines y usos que en esta se señalan a los 9 días del mes de July del año 2021

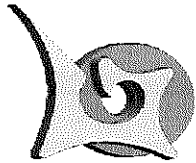
Autorizó

LA DIRECTORA GENERAL DE DESARROLLO URBANO
MEDIO AMBIENTE Y ECOLOGIA

ING CAROLINA SALDAÑA HERNANDEZ

OTHÓN P. BLANCO
H. AYUNTAMIENTO 2018 2021
DIRECCION GENERAL DE
DESARROLLO URBANO,
MEDIO AMBIENTE Y ECOLOGIA

De acuerdo a la Fracción III del Artículo 33 de la Ley de Transparencia y acceso a la Información Pública del Estado de Quintana Roo, le informamos que los datos personales proporcionados formaran parte de un sistema de datos personales y correspondientes expediente, el cual quedara bajo resguardo de esta Dirección; dichos datos serán utilizados para los fines por los que fueron recabados.



MUNICIPIO OTHON P. BLANCO
ESTADO DE QUINTANA ROO

H. AYUNTAMIENTO MUNICIPAL DE OTHON P. BLANCO
DIRECCION GENERAL DE DESARROLLO URBANO
MEDIO AMBIENTE Y ECOLOGIA

Con fundamento en el Artículo 130, del Reglamento de Desarrollo Urbano y Construcción del Municipio de Othón P. Blanco, la Dirección General de Desarrollo Urbano, Medio Ambiente y Ecología, autoriza la presente:

LICENCIA DE CONSTRUCCION.

DATOS DE LA CONSTRUCCION:

VIGENCIA:

Tipo : REGULARIZACION
uso: COMERCIAL
Proyecto: REGULARIZACION DE 3 CUARTOS DE HOTEL
Descripción: Cuartos, andadores y terrazas
Ubicación:
C. CARACOL S/N 18 25 CENTRO MAHAHUAL

No LICENCIA: L. 000093
Fecha de inicio: 7/04/2021
Fecha terminación: 7/10/2021
Período de obra: 180 días meses: 6

CALLE No. Lte. Mza. Col. CD

SUPERFICIE DE CONSTRUCCION:

SUPERFICIES EXISTENTES:

Superficie total del predio: 300.00 m²
Superficie const. P.B: 141.88 m²
Superficie 1er y 2do Nivel: 359.12 m²
Superficie cubierta: 501.00 m²

SUPERFICIES A CONSTRUIR :

Superficie por nivel:
P.B: 0.00 m² P.A: 0.00 m²
Superficie por tipo de obra:
Nueva: 0.00 m² Reg: 152.95 m²
Amp.: 0.00 m² Renov: 0.00 m²
Demolicion: 0.00 m²
Superficie Total en trámite: 152.95 m²

RESUMEN DE AREAS:

SUPERFICIE CUBIERTA P. B: 141.88 m² SUPERFICIE CUBIERTA TOTAL: 501.00 m²
SUPERFICIE EXTERIOR: 158.12 m² CAJONES DE ESTACIONAMIENTO: -

Se extiende la presente Licencia de construcción para los fines y usos que en esta se señalan a los 7 días del mes de abril del año 2021

Autorizó

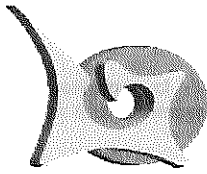
DIRECTORA GENERAL DE DESARROLLO URBANO
MEDIO AMBIENTE Y ECOLOGIA



ING. CAROLINA SALDAÑA HERNANDEZ

OTHÓN P. BLANCO
N. AYUNTAMIENTO 2018 2021
DIRECCIÓN GENERAL DE
DESARROLLO URBANO,
MEDIO AMBIENTE Y ECOLOGÍA

De acuerdo a la Fracción III del Artículo 33 de la Ley de Transparencia y acceso a la Información Pública del Estado de Quintana Roo, le informamos que los datos personales proporcionados formaran parte de un sistema de datos personales y correspondientes expediente, el cual quedara bajo resguardo de esta Dirección; dichos datos serán utilizados para los fines por los que fueron recabados.



MUNICIPIO OTHON P. BLANCO
ESTADO DE QUINTANA ROO

H. AYUNTAMIENTO MUNICIPAL DE OTHON P. BLANCO
DIRECCIÓN GENERAL DE DESARROLLO URBANO
MEDIO AMBIENTE Y ECOLOGÍA



Municipio de todos

OTHÓN P. BLANCO
H. AYUNTAMIENTO 2018-2021

Con fundamento en el Artículo 118, del Reglamento de Desarrollo Urbano y Seguridad Estructural para el Municipio de Othón P. Blanco, la Dirección General de Desarrollo Urbano Medio Ambiente y Ecología, autoriza la presente:

LICENCIA DE CONSTRUCCIÓN

DATOS DE LA CONSTRUCCIÓN:

VIGENCIA:

Tipo : OBRA NUEVA
Uso: HABITACIONAL
Proyecto: CABAÑAS XUL - HA
Descripción: SISTEMA TRADICIONAL, CIMENTACIÓN, MAMPOSTERÍA, CADENAS, CASTILLOS, LOSA, APLANADOS MUROS
Ubicación:

No LICENCIA: 0.000092
Fecha de iniciación: 12/04/2021
Fecha terminación: 12/04/2022
Período de obra: 365 días meses. 12

Calle <u>JOSÉ MARÍA MORELOS</u>	<u>0</u>	<u>7</u>	<u>37</u>	<u>CENTRO</u>	<u>XUL - HA</u>
Calle	No.	Lte.	Mza.	Col.	CD

SUPERFICIE DE CONSTRUCCIÓN:

SUPERFICIES EXISTENTES:

Superficie total del predio: 1,920.07 m²
Superficie const. P.B: _____ m²
Superficie const. P.A: _____ m²
Superficie cubierta: 0.00 m²

SUPERFICIES A CONSTRUIR :

Superficie por nivel:
P.B: 442.57 m² P.A: 303.20 m²
Superficie por tipo de obra:
Nueva: 745.77 m² Reg: 0.00 m²
Amp.: 0.00 m² Renov: 0.00 m²
Demolicion: 0.00 m²
Superficie Total en trámite: 745.77 m²

RESUMEN DE ÁREAS:

SUPERFICIE CUBIERTA P. B:	<u>745.77</u> m ²	SUPERFICIE CUBIERTA TOTAL:	<u>745.77</u> m ²
SUPERFICIE EXTERIOR:	<u>1,174.30</u> m ²	CAJONES DE ESTACIONAMIENTO:	<u>9.00</u>

Se extiende la presente Licencia de construcción para los fines y usos que en esta se señalan a los 12 días del mes de abril del año 2021

Autorizó


DIRECTORA GENERAL DE DESARROLLO URBANO
MEDIO AMBIENTE Y ECOLOGIA

ING. CAROLINA SALDAÑA HERNÁNDEZ



OTHÓN P. BLANCO
H. AYUNTAMIENTO 2018-2021
DIRECCIÓN GENERAL DE
DESARROLLO URBANO,
MEDIO AMBIENTE Y ECOLOGÍA

De acuerdo a la Fracción III del Artículo 33 de la Ley de Transparencia y acceso a la Información Pública del Estado de Quintana Roo, le informamos que los datos personales proporcionados formaran parte de un sistema de datos personales y correspondientes expediente, el cual quedara bajo resguardo de esta Dirección; dichos datos serán utilizados para los fines por los que fueron recabados.



MUNICIPIO OTHON P. BLANCO
ESTADO DE QUINTANA ROO

H. AYUNTAMIENTO MUNICIPAL DE OTHON P. BLANCO
DIRECCION GENERAL DE DESARROLLO URBANO,
MEDIO AMBIENTE Y ECOLOGIA

Con fundamento en el Artículo 118, del Reglamento de Desarrollo Urbano y Seguridad Estructural para el Municipio de Othón P. Blanco, la Dirección General de Desarrollo Urbano, Medio Ambiente y Ecología, autoriza la presente:

LICENCIA DE CONSTRUCCION.

DATOS DE LA CONSTRUCCION:

VIGENCIA:

Tipo : REGULARIZACIÓN
 uso: LOCALES COMERCIALES Y POSADA
 Proyecto: LOCALES COMERCIALES Y POSADA
 Descripción: REGULARIZACIÓN DE LOCALES COMERCIALES EN PLANTA BAJA Y POSADA EN PRIMER NIVEL.
 Ubicación:

No LICENCIA: 0100090
 Fecha de iniciación: 12/04/2021
 Fecha terminación: 12/04/2022
 Período de obra: 365 días meses. 12

AV. CARIBE 1166 y 1044 3 y 2 7 y 5 NUEVO MAHAHUAL MAHAHUAL
CALLE No. Lte. Mza. Col. CD

SUPERFICIE DE CONSTRUCCION:

SUPERFICIES EXISTENTES:

Superficie total del predio: 469.00 m²
 Superficie const. P.B.: 183.50 m²
 Superficie const. P.N.: 181.00 m²
 Superficie const. S.N.: 0.00 m²
 Superficie cubierta: 364.50 m²

SUPERFICIAS A CONSTRUIR :

Superficie por nivel:
 P.B: 0.00 m² P.A: 0.00 m²
 Superficie por tipo de obra:
 Nueva: 0.00 m² Reg: 364.50 m²
 Amp.: 0.00 m² Renov: 0.00 m²
 Demolicion: 0.00 m²
 Superficie Total en trámite: 364.50 m²

RESUMEN DE AREAS:

SUPERFICIE CUBIERTA P. B: 183.50 m² SUPERFICIE CUBIERTA TOTAL: 364.50 m²
 SUPERFICIE EXTERIOR: 285.50 m² CAJONES DE ESTACIONAMIENTO: 13

Se extiende la presente Licencia de construcción para los fines y usos que en esta se señalan a los 17 días del mes de abril del año 2021

Autorizó


DIRECTORA GENERAL DE DESARROLLO URBANO
MEDIO AMBIENTE Y ECOLOGIA



OTHÓN P. BLANCO
H. AYUNTAMIENTO 2016 2021
DIRECCIÓN GENERAL DE
DESARROLLO URBANO,
MEDIO AMBIENTE Y ECOLOGIA

ING. CAROLINA SALDAÑA HERNANDEZ

De acuerdo a la Fracción III del Artículo 33 de la Ley de Transparencia y acceso a la Información Pública del Estado de Quintana Roo, le informamos que los datos personales proporcionados formarán parte de un sistema de datos personales y correspondientes expediente, el cual quedara bajo resguardo de esta Dirección; dichos datos serán utilizados para los fines por los que fueron recabados.



MUNICIPIO OTHÓN P. BLANCO
ESTADO DE QUINTANA ROO

H. AYUNTAMIENTO MUNICIPAL DE OTHON P. BLANCO
DIRECCIÓN GENERAL DE DESARROLLO URBANO
MEDIO AMBIENTE Y ECOLOGÍA



Municipio de todos

OTHÓN P. BLANCO
H. AYUNTAMIENTO 2018-2021

Con fundamento en el Artículo 118, del Reglamento de Desarrollo Urbano y Seguridad Estructural para el Municipio de Othón P. Blanco, la Dirección General de Desarrollo Urbano Medio Ambiente y Ecología, autoriza la presente:

LICENCIA DE CONSTRUCCIÓN

DATOS DE LA CONSTRUCCIÓN:

Tipo : REGULARIZACIÓN
Uso: HABITACIONAL
Proyecto: CASA HABITACIÓN
Descripción: SISTEMA TRADICIONAL, CIMENTACIÓN, MAMPOSTERÍA, CADENAS, CASTILLOS, LOSA, APLANADOS MUROS
Ubicación:

VIGENCIA:

No LICENCIA: 000087
Fecha de iniciación: 07/Abril/2021
Fecha terminación: 07/Octubre/2021
Período de obra: 180 meses. 6

<u>Calle CALZADA MAYA REAL</u>	<u>504 C-02</u>	<u>15</u>	<u>481</u>	<u>0</u>	<u>CHETUMAL</u>
Calle	No.	Lte.	Mza.	Col.	CD

SUPERFICIE DE CONSTRUCCIÓN:

SUPERFICIES EXISTENTES:

Superficie total del predio: 121.50 m²
Según Cédula Catastral 2008
Superficie const. P.B: 31.375 m²
Según Cédula Catastral 2008
Superficie const. P.A: 31.375 m²
Superficie cubierta: 31.375 m²

SUPERFICIES A CONSTRUIR :

Superficie por nivel:
P.B: 90.125 m² P.A: 90.125 m²
Superficie por tipo de obra:
Nueva: 0.00 m² Reg: 180.25 m²
Amp.: 0.00 m² Renov: 0.00 m²
Demolicion: 0.00 m²
Superficie Total en trámite: 180.25 m²


RESUMEN DE ÁREAS:

SUPERFICIE CUBIERTA P. B: <u>121.50</u> m ²	SUPERFICIE CUBIERTA TOTAL: <u>243.00</u> m ²
SUPERFICIE EXTERIOR: <u>0.00</u> m ²	CAJONES DE ESTACIONAMIENTO: <u>2.00</u>

Se extiende la presente Licencia de construcción para los fines y usos que en esta se señalan a los 07 días del mes de Abril del año 20 21

Autorizó

DIRECTORA GENERAL DE DESARROLLO URBANO
MEDIO AMBIENTE Y ECOLOGIA




OTHÓN P. BLANCO
H. AYUNTAMIENTO 2018-2021

ING. CAROLINA SALDANA HERNÁNDEZ

OTHÓN P. BLANCO
H. AYUNTAMIENTO 2018-2021
DIRECCIÓN GENERAL DE
DESARROLLO URBANO,
MEDIO AMBIENTE Y ECOLOGIA

De acuerdo a la Fracción III del Artículo 33 de la Ley de Transparencia y acceso a la Información Pública del Estado de Quintana Roo, le informamos que los datos personales proporcionados formaran parte de un sistema de datos personales y correspondientes expediente, el cual quedara bajo resguardo de esta Dirección; dichos datos serán utilizados para los fines por los que fueron recabados.



MUNICIPIO OTHON P. BLANCO
ESTADO DE QUINTANA ROO

H. AYUNTAMIENTO MUNICIPAL DE OTHON P. BLANCO
DIRECCIÓN GENERAL DE DESARROLLO URBANO
MEDIO AMBIENTE Y ECOLOGÍA



Municipio de todos

OTHÓN P. BLANCO
H. AYUNTAMIENTO 2018-2021

Con fundamento en el Artículo 118, del Reglamento de Desarrollo Urbano y Seguridad Estructural para el Municipio de Othón P. Blanco, la Dirección General de Desarrollo Urbano Medio Ambiente y Ecología, autoriza la presente:

LICENCIA DE CONSTRUCCIÓN

DATOS DE LA CONSTRUCCIÓN:

VIGENCIA:

Tipo : AMPLIACIÓN
Uso: HABITACIONAL
Proyecto: CASA - HABITACIÓN
Descripción: SISTEMA TRADICIONAL, CIMENTACIÓN, MAMPOSTERÍA, CADENAS, CASTILLOS, LOSA, APLANADOS MUROS
Ubicación:

No LICENCIA: 0000086
Fecha de iniciación: 07/abril/2021
Fecha terminación: 07/octubre/2021
Período de obra: 180 meses. 6

Av. FRANCISCO I. MADERO	395	10	4	DAVID GUSTAVO GUTIÉRREZ	CHETUMAL
Calle	No.	Lte.	Mza.	Col.	CD

SUPERFICIE DE CONSTRUCCIÓN:

SUPERFICIES EXISTENTES:

Superficie total del predio: 324.00 m²
Según Cédula Catastral 2019
Superficie const. P.B: 183.36 m²
Superficie const. P.A: m²
Superficie cubierta: 183.36 m²

SUPERFICIES A CONSTRUIR :

Superficie por nivel:
P.B: 0.00 m² P.A: 30.46 m²
Superficie por tipo de obra:
Nueva: 0.00 m² Reg: 0.00 m²
Amp.: 30.46 m² Renov: 0.00 m²
Demolicion: 0.00 m²
Superficie Total en trámite: 30.46 m²

RESUMEN DE ÁREAS:

SUPERFICIE CUBIERTA P. B:	<u>132.61</u> m ²	SUPERFICIE CUBIERTA TOTAL:	<u>163.07</u> m ²
SUPERFICIE EXTERIOR:	<u>191.39</u> m ²	CAJONES DE ESTACIONAMIENTO:	<u>1.00</u>

Se extiende la presente Licencia de construcción para los fines y usos que en esta se señalan a los 07 días del mes de abril del año 2021



Municipio de todos

OTHÓN P. BLANCO

H. AYUNTAMIENTO 2018-2021

AMPLIACIÓN

DIRECCIÓN GENERAL DE DESARROLLO URBANO
MEDIO AMBIENTE Y ECOLOGÍA

Autorizó

DIRECTORA GENERAL DE DESARROLLO URBANO
MEDIO AMBIENTE Y ECOLOGIA



OTHÓN P. BLANCO

H. AYUNTAMIENTO 2018-2021

ING. CAROLINA SALDAÑA HERNÁNDEZ

DIRECCIÓN GENERAL DE
DESARROLLO URBANO
MEDIO AMBIENTE Y ECOLOGÍA

De acuerdo a la Fracción III del Artículo 33 de la Ley de Transparencia y acceso a la Información Pública del Estado de Quintana Roo, le informamos que los datos personales proporcionados formaran parte de un sistema de datos personales y correspondientes expediente, el cual quedara bajo resguardo de esta Dirección; dichos datos serán utilizados para los fines por los que fueron recabados.