

MUNICIPIO OTHON P. BLANCO  
ESTADO DE QUINTANA ROO

**H. AYUNTAMIENTO MUNICIPAL DE OTHON P. BLANCO**  
**DIRECCION GENERAL DE DESARROLLO URBANO**  
**MEDIO AMBIENTE Y ECOLOGIA**



Municipio de todos  
**OTHÓN P. BLANCO**  
N. AYUNTAMIENTO 2018-2021

Con fundamento en el Artículo 118, del Reglamento de Desarrollo Urbano y Seguridad Estructural para el Municipio de Othón P. Blanco, la Dirección General de Desarrollo Urbano, Medio Ambiente y Ecología, autoriza la presente:

**LICENCIA DE CONSTRUCCION.**

**DATOS DE LA CONSTRUCCION:**

**VIGENCIA:**

Tipo : REGULARIZACIÓN DE DEPARTAMENTOS  
uso: HABITACIONAL MEDIA  
Proyecto: DEPARTAMENTOS Y OFNA ADMINISTRATIVA  
Descripción: DEPARTAMENTOS

No LICENCIA: 0000116  
Fecha de iniciación: 24-05-2021  
Fecha terminación: 24-11-2021  
Período de obra: 180 días, meses 6

Ubicación: AV. ERICK PAOLO MARTINEZ 33 5 362 FRACC. PROTERRITORIO  
CALLE No. Lte. Mza. Col. CHETUMAL  
CD

**SUPERFICIE DE CONSTRUCCION:**

**SUPERFICIES EXISTENTES:**

Superficie total del predio: 200.00 m<sup>2</sup>  
Superficie const. P.B: 0.00 m<sup>2</sup>  
Superficie const. Nivel 1:            m<sup>2</sup>  
Superficie const. Nivel 2:            m<sup>2</sup>  
Superficie cubierta: 0.00 m<sup>2</sup>

**SUPERFICIES A CONSTRUIR :**

Superficie por nivel:  
P.B: 160.00 m<sup>2</sup> N.1: 0.00 m<sup>2</sup>  
Superficie por tipo de obra:  
Nueva: 160.00 m<sup>2</sup> Reg: 0.00 m<sup>2</sup>  
Amp.: 0.00 m<sup>2</sup> Renov: 0.00 m<sup>2</sup>  
Demolicion: 0.00 m<sup>2</sup>  
Superficie Total en trámite: 160.00 m<sup>2</sup>

**RESUMEN DE AREAS:**

SUPERFICIE CUBIERTA P. B: 160.00 m<sup>2</sup> SUPERFICIE CUBIERTA TOTAL: 160.00 m<sup>2</sup>  
AMPLIACIÓN: 0.00  
0.00  
SUPERFICIE EXTERIOR: 0.00 m<sup>2</sup> CAJONES DE ESTACIONAMIENTO: 1

Se extiende la presente Licencia de construcción para los fines y usos que en esta se señalan a los 24 días del mes de Mayo del año 2021


Autorizó

DIRECTORA GENERAL DE DESARROLLO URBANO  
MEDIO AMBIENTE Y ECOLOGIA

ING. CAROLINA SALDAÑA HERNANDEZ

**OTHÓN P. BLANCO**  
N. AYUNTAMIENTO 2018 2021  
DIRECCIÓN GENERAL DE  
DESARROLLO URBANO,  
MEDIO AMBIENTE Y ECOLOGÍA

De acuerdo a la Fracción III del Artículo 33 de la Ley de Transparencia y acceso a la Información Pública del Estado de Quintana Roo, le informamos que los datos personales proporcionados formaran parte de un sistema de datos personales y correspondientes expediente, el cual quedara bajo resguardo de esta Dirección; dichos datos serán utilizados para los fines por los que fueron recabados.



MUNICIPIO OTHON P. BLANCO  
ESTADO DE QUINTANA ROO

H. AYUNTAMIENTO MUNICIPAL DE OTHON P. BLANCO  
DIRECCION GENERAL DE DESARROLLO URBANO  
MEDIO AMBIENTE Y ECOLOGIA



Con fundamento en el Artículo 118, del Reglamento de Desarrollo Urbano y Seguridad Estructural para el Municipio de Othón P. Blanco, la Dirección General de Desarrollo Urbano, Medio Ambiente y Ecología, autoriza la presente:

LICENCIA DE CONSTRUCCION.

DATOS DE LA CONSTRUCCION:

VIGENCIA:

Tipo : REGULARIZACION  
 uso: CASA HABITACION  
 Proyecto: CASA HABITACION  
 Descripción: MUROS DE BLOCK/ LOSA VIGUETA  
 Ubicación:

No LICENCIA: 0000114  
 Fecha de iniciación: 24-05-2021  
 Fecha terminación: 24-11-2021  
 Período de obra: \_\_\_\_\_ meses.

ARUBA	297	11	114	FRACC. CARIBE IV	CHETUMAL
CALLE	No.	Lte.	Mza.	Col.	CD

SUPERFICIE DE CONSTRUCCION:

SUPERFICIES EXISTENTES:

Superficie total del predio: 144.00 m<sup>2</sup>  
 Superficie const. P.B: 105.08 m<sup>2</sup>  
 Superficie const. P.A: 0.00 m<sup>2</sup>  
 Superficie cubierta: 0.00 m<sup>2</sup>

SUPERFICIES A CONSTRUIR :

Superficie por nivel:  
 P.B: \_\_\_\_\_ m<sup>2</sup> P.A: \_\_\_\_\_ m<sup>2</sup>  
 Superficie por tipo de obra:  
 Nueva: 0.00 m<sup>2</sup> Reg: 48.04 m<sup>2</sup>  
 Amp.: 0.00 m<sup>2</sup> Renov: 0.00 m<sup>2</sup>  
 Demolicion: 0.00 m<sup>2</sup>  
 Superficie Total en trámite: 48.04 m<sup>2</sup>

RESUMEN DE AREAS:

SUPERFICIE CUBIERTA P. B:	<u>0.00</u> m <sup>2</sup>	SUPERFICIE CUBIERTA TOTAL:	<u>48.04</u> m <sup>2</sup>
SUPERFICIE EXTERIOR:	<u>71.22</u> m <sup>2</sup>	CAJONES DE ESTACIONAMIENTO:	<u>1</u>

Se extiende la presente Licencia de construcción para los fines y usos que en esta se señalan a los 24 días del mes de Mayo del año 2021

Autorizó

DIRECTORA GENERAL DE DESARROLLO URBANO  
MEDIO AMBIENTE Y ECOLOGIA

ING. CAROLINA SALDAÑA HERNANDEZ

De acuerdo a la Fracción III del Artículo 33 de la Ley de Transparencia y acceso a la Información Pública del Estado de Quintana Roo, le informamos que los datos personales proporcionados formaran parte de un sistema de datos personales y correspondientes expediente, el cual quedara bajo resguardo de esta Dirección; dichos datos serán utilizados para los fines por los que fueron recabados.



MUNICIPIO OTHON P. BLANCO  
ESTADO DE QUINTANA ROO

H. AYUNTAMIENTO MUNICIPAL DE OTHON P. BLANCO  
DIRECCION GENERAL DE DESARROLLO URBANO  
MEDIO AMBIENTE Y ECOLOGIA

Con fundamento en el Artículo 130, del Reglamento de Desarrollo Urbano y Construcción para el Municipio de Othón P. Blanco, la Dirección General de Desarrollo Urbano, Medio Ambiente y Ecología, autoriza la presente:

LICENCIA DE CONSTRUCCION.

DATOS DE LA CONSTRUCCION:

VIGENCIA:

Tipo : NUEVA  
uso: HABITACIONAL  
Proyecto: CASA HABITACION  
Descripción: DEMOLICION DE CASA HABITACION EXISTENTE,  
CON AREA DE BAÑOS, CUARTO DE MAGUINA Y  
Ubicación:

No LICENCIA: 0000112  
Fecha de iniciación: 30-03-2021  
Fecha terminación: 30-09-2021  
Período de obra: 180 días meses. 6

<u>MARIANO GARCIA SELA</u>	<u>173</u>	<u>6</u>	<u>13</u>	<u>S.A.H.O.P.</u>	<u>CHETUMAL</u>
<u>CALLE</u>	No.	Lte.	Mza.	Col.	CD

SUPERFICIE DE CONSTRUCCION:

SUPERFICIES EXISTENTES:

Superficie total del predio: 335.00 m<sup>2</sup>  
Superficie const. P.B: 0.00 m<sup>2</sup>  
Superficie const. P.A:            m<sup>2</sup>  
Superficie cubierta: 0.00 m<sup>2</sup>

SUPERFICIES A CONSTRUIR :

Superficie por nivel:  
P.B: 132.54 m<sup>2</sup> P.A:            m<sup>2</sup>  
Superficie por tipo de obra:  
Nueva:            m<sup>2</sup> Reg:            m<sup>2</sup>  
Amp.: 39.85 m<sup>2</sup> Renov:            m<sup>2</sup>  
Demolicion: 92.69 m<sup>2</sup>  
Superficie Total en trámite: 132.54 m<sup>2</sup>

RESUMEN DE AREAS:

SUPERFICIE CUBIERTA P. B: 8.75 m<sup>2</sup> SUPERFICIE CUBIERTA TOTAL: 132.54 m<sup>2</sup>  
SUPERFICIE EXTERIOR: cos 0.03 326.25 m<sup>2</sup> CAJONES DE ESTACIONAMIENTO:           

Se extiende la presente Licencia de construcción para los fines y usos que en esta se señalan a los 30 días del mes de Mayo del año : 2021


Autorizó

DIRECTORA GENERAL DE DESARROLLO URBANO  
MEDIO AMBIENTE Y ECOLOGIA

ING CAROLINA SALDAÑA HERNANDEZ







MUNICIPIO OTHÓN P. BLANCO  
ESTADO DE QUINTANA ROO

H. AYUNTAMIENTO MUNICIPAL DE OTHON P. BLANCO  
DIRECCIÓN GENERAL DE DESARROLLO URBANO  
MEDIO AMBIENTE Y ECOLOGÍA



Municipio de todos

OTHÓN P. BLANCO  
H. AYUNTAMIENTO 2010-2021

Con fundamento en el Artículo 123, del Reglamento de Desarrollo Urbano y Construcción del Municipio de Othón P. Blanco, la Dirección General de Desarrollo Urbano Medio Ambiente y Ecología, autoriza la presente:

LICENCIA DE CONSTRUCCIÓN

DATOS DE LA CONSTRUCCIÓN:

Tipo : RENOVACIÓN  
 Uso: CORREDOR COMERCIAL URBANO  
 Proyecto: SE-22 - LLANTERA; ALINEACION, BALANCEO CON O SIN VENTA DE NEUMÁTICOS Y LLANTAS; TALLER DE REPARACIÓN DE LLANTAS  
 Descripción: LLANTERA (PB - TALLER: ALINEACIÓN Y BALANCEO, HOJALATERÍA Y PINTURA; RECEPCIÓN; SALA DE ESPERA; 3 BAÑOS; ASEP; ESCALERA Y ÁREA DE DESECHOS Y BODEGA DE RINES Y LLANTAS. PA - CONTADURÍA, ARCHIVO Y GERENCIA)

VIGENCIA:

No LICENCIA: 0000110  
 Fecha de iniciación: 06/05/2021  
 Fecha terminación: 06/11/2021  
 Período de obra: \_\_\_\_\_ meses.

Ubicación:

<b>CALZADA VERACRUZ</b>	<b>264</b>	<b>002</b>	<b>016</b>	<b>VENUSTIANO CARRANZA</b>	<b>CHETUMAL</b>
Calle	No.	Lte.	Mza.	Col.	CD

SUPERFICIE DE CONSTRUCCIÓN:

SUPERFICIES EXISTENTES:

Superficie total del predio: 540.00 m<sup>2</sup>  
 Según cédula catastral 2016  
 Superficie const. P.B: 153.36 m<sup>2</sup>  
 Superficie const. P.A: \_\_\_\_\_ m<sup>2</sup>  
 Superficie cubierta: 153.36 m<sup>2</sup>

SUPERFICIES A CONSTRUIR :

Superficie por nivel:  
 P.B: 119.11 m<sup>2</sup> P.A: 50.00 m<sup>2</sup>  
 Superficie por tipo de obra:  
 Nueva: 0.00 m<sup>2</sup> Reg: 0.00 m<sup>2</sup>  
 Amp.: 0.00 m<sup>2</sup> Renov: 169.11 m<sup>2</sup>  
 Demolicion: 0.00 m<sup>2</sup>  
 Superficie Total en trámite: 169.11 m<sup>2</sup>

RESUMEN DE ÁREAS:


SUPERFICIE CUBIERTA P. B:	<u>169.11</u> m <sup>2</sup>	SUPERFICIE CUBIERTA TOTAL:	<u>169.11</u> m <sup>2</sup>
SUPERFICIE EXTERIOR:	<u>370.89</u> m <sup>2</sup>	CAJONES DE ESTACIONAMIENTO:	<u>10.00</u>

Se extiende la presente Licencia de construcción para los fines y usos que en esta se señalan a los 06 días del mes de mayo del año 2021

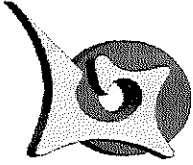
Autorizó

DIRECTORA GENERAL DE DESARROLLO URBANO  
MEDIO AMBIENTE Y ECOLOGIA

ING. CAROLINA SALDAÑA HERNÁNDEZ



De acuerdo a la Fracción III del Artículo 33 de la Ley de Transparencia y acceso a la Información Pública del Estado de Quintana Roo, le informamos que los datos personales proporcionados formaran parte de un sistema de datos personales y correspondientes expediente, el cual quedara bajo resguardo de esta Dirección; dichos datos serán utilizados para los fines por los que fueron recabados.



MUNICIPIO OTHON P. BLANCO  
ESTADO DE QUINTANA ROO

H. AYUNTAMIENTO MUNICIPAL DE OTHON P. BLANCO  
DIRECCION GENERAL DE DESARROLLO URBANO  
MEDIO AMBIENTE Y ECOLOGIA



Con fundamento en el Artículo 130, del "Reglamento de Desarrollo Urbano y Construcción para el Municipio de Othón P. Blanco", la Dirección General de Desarrollo Urbano, Medio Ambiente y Ecología, autoriza la presente:

LICENCIA DE CONSTRUCCION.

DATOS DE LA CONSTRUCCION:

VIGENCIA:

Tipo: Nueva  
uso: Corredor Comercial Urbano  
Proyecto: Casa Habitacion  
Descripción: Concreto Ref, Castillos, Muro Block  
Ubicación:

No LICENCIA: 000109  
Fecha de iniciación: 6/05/2021  
Fecha terminación: 6/05/2022  
Período de obra: 365 días meses. 12

Avenida Yucatan 75-A 000012 0009 16 de Septiembre Calderitas  
CALLE No. Lte. Mza. Col. CD

SUPERFICIE DE CONSTRUCCION:

SUPERFICIES EXISTENTES:

Superficie total del predio: 548.01 m<sup>2</sup>  
Superficie const. P.B: . m<sup>2</sup>  
Superficie const. P.A: . m<sup>2</sup>  
Superficie cubierta: . m<sup>2</sup>

SUPERFICIES A TRAMITAR :

Superficie por nivel:  
P.B: 198.16 m<sup>2</sup> P.Niv: 166.20 m<sup>2</sup>  
Superficie por tipo de obra: S. Niv.: 85.64 m<sup>2</sup>  
Nueva: 450.00 m<sup>2</sup> Reg: . m<sup>2</sup>  
Amp.: . m<sup>2</sup> Act. Dctos: . m<sup>2</sup>  
Demolicion: 0.00 m<sup>2</sup>  
Superficie Total en trámite. 450.00 m<sup>2</sup>


RESUMEN DE AREAS:

SUPERFICIE CUBIERTA P. B: . m<sup>2</sup> SUPERFICIE CUBIERTA TOTAL: . m<sup>2</sup>  
SUPERFICIE EXTERIOR: 349.85 m<sup>2</sup> CAJONES DE ESTACIONAMIENTO: 3

Se extiende la presente Licencia de construcción para los fines y usos que en esta se señalan a los 6 días del mes de MAYO del año 2021

Autorizó

DIRECTORA GENERAL DE DESARROLLO URBANO  
MEDIO AMBIENTE Y ECOLOGIA



OTHÓN P. BLANCO  
M. AYUNTAMIENTO 2018-2021

DIRECCIÓN GENERAL DE  
DESARROLLO URBANO.

MEDIO AMBIENTE Y ECOLOGÍA

ING. CAROLINA SALDAÑA HERNANDEZ

De acuerdo a la Fracción III del Artículo 33 de la Ley de Transparencia y acceso a la Información Pública del Estado de Quintana Roo, le informamos que los datos personales proporcionados formaran parte de un sistema de datos personales y correspondientes expediente, el cual quedara bajo resguardo de esta Dirección; dichos datos serán utilizados para los fines por los que fueron recabados.



