

MUNICIPIO OTHON P. BLANCO  
ESTADO DE QUINTANA ROO

**H. AYUNTAMIENTO MUNICIPAL DE OTHON P. BLANCO**  
**DIRECCION GENERAL DE DESARROLLO URBANO**  
**MEDIO AMBIENTE Y ECOLOGIA**



Municipio de todos

OTHÓN P. BLANCO  
H. AYUNTAMIENTO 2016 2021

Con fundamento en el Artículo 118, del Reglamento de Desarrollo Urbano y Seguridad Estructural para el Municipio de Othón P. Blanco, la Dirección General de Desarrollo Urbano, Medio Ambiente y Ecología, autoriza la presente:

**LICENCIA DE CONSTRUCCION.**

**DATOS DE LA CONSTRUCCION:**

Tipo : REGULARIZACIÓN LOCAL COMERCIAL  
uso: SUBCENTRO URBANO  
Proyecto: LOCAL COMERCIAL  
Descripción: LOCAL COMERCIAL  
Ubicación:

**VIGENCIA:**

No LICENCIA: 0000129  
Fecha de iniciación: 01-06-2021  
Fecha terminación: 01-12-2021  
Período de obra: 6 meses.

AGUSTIN OLACHEA AVILES      552      88      1      FLAMBOYANES      CHETUMAL  
CALLE      No.      Lte.      Mza.      Col.      CD

**SUPERFICIE DE CONSTRUCCION:**

**SUPERFICIES EXISTENTES:**

Superficie total del predio: 330.00 m<sup>2</sup>  
Superficie const. P.B: 0.00 m<sup>2</sup>  
Superficie const. Nivel 1: 0.00 m<sup>2</sup>  
Superficie const. Nivel 2: 0.00 m<sup>2</sup>  
Superficie cubierta: 0.00 m<sup>2</sup>

**SUPERFICIES A CONSTRUIR :**

Superficie por nivel:  
P.B: 101.93 m<sup>2</sup>      N.1: 0.00 m<sup>2</sup>  
Superficie por tipo de obra:  
Nueva: 101.93 m<sup>2</sup>      Reg: 0.00 m<sup>2</sup>  
Amp.: 0.00 m<sup>2</sup>      Renov: 0.00 m<sup>2</sup>  
Demolicion: 0.00 m<sup>2</sup>  
Superficie Total en trámite: 101.93 m<sup>2</sup>

**RESUMEN DE AREAS:**

SUPERFICIE CUBIERTA P. B: 101.93 m<sup>2</sup>      SUPERFICIE CUBIERTA TOTAL: 101.93 m<sup>2</sup>  
AMPLIACIÓN: 0.00  
0.00  
SUPERFICIE EXTERIOR: 0.00 m<sup>2</sup>      CAJONES DE ESTACIONAMIENTO: 1

Se extiende la presente Licencia de construcción para los fines y usos que en esta se señalan a los 0 días del mes de Julio del año 20 21

Autorizó

DIRECTORA GENERAL DE DESARROLLO URBANO  
MEDIO AMBIENTE Y ECOLOGIA

ING. CAROLINA SALDAÑA HERNANDEZ



OTHÓN P. BLANCO  
H. AYUNTAMIENTO 2016 2021  
DIRECCION GENERAL DE  
DESARROLLO URBANO  
MEDIO AMBIENTE Y ECOLOGIA

De acuerdo a la Fracción III del Artículo 33 de la Ley de Transparencia y acceso a la Información Pública del Estado de Quintana Roo, le informamos que los datos personales proporcionados formaran parte de un sistema de datos personales y correspondientes expediente, el cual quedara bajo resguardo de esta Dirección; dichos datos serán utilizados para los fines por los que fueron recabados.



MUNICIPIO OTHON P. BLANCO  
ESTADO DE QUINTANA ROO

H. AYUNTAMIENTO MUNICIPAL DE OTHON P. BLANCO  
DIRECCION GENERAL DE DESARROLLO URBANO  
MEDIO AMBIENTE Y ECOLOGIA



Con fundamento en el Artículo 130, del Reglamento de Desarrollo Urbano y Construcción para el Municipio de Othón P. Blanco, la Dirección General de Desarrollo Urbano, Medio Ambiente y Ecología, autoriza la presente:

LICENCIA DE CONSTRUCCION.

DATOS DE LA CONSTRUCCION:

Tipo : REGULARIZACIÓN  
 uso: HABITACIONAL  
 Proyecto: CUARTOS EN RENTA  
 Descripción: SISTEMA CONSTRUCTIVO TRADICIONAL: BLOCK, CASTILLOS, CADENAS ARMADAS, CIMENTACIÓN MAMP., ZAPATAS AISLADAS.  
 Ubicación:

VIGENCIA: 000128  
 No LICENCIA:  
 Fecha de iniciación: 01-06-2021  
 Fecha terminación: 01-12-2021  
 Período de obra: 180 días meses. 6

TELA ENTRE MAGISTERIAL Y TEC. DE MONTERREY	S/N	10	692	17 DE OCTUBRE	CHETUMAL
CALLE	No.	Lte	Mza	COL:	CD

SUPERFICIE DE CONSTRUCCION:

SUPERFICIES EXISTENTES:

Superficie total del predio: 200.00 m<sup>2</sup>  
 Superficie const. P.B: 70.90 m<sup>2</sup>  
 Superficie const. P.A: 0.00 m<sup>2</sup>  
 Superficie cubierta: 129.10 m<sup>2</sup>

SUPERFICIES A CONSTRUIR :

Superficie por nivel:  
 P.B: 70.90 m<sup>2</sup> P.A: 0.00 m<sup>2</sup>  
 Superficie por tipo de obra:  
 Nueva: 70.90 m<sup>2</sup> Reg: 0.00 m<sup>2</sup>  
 Amp.: 0.00 m<sup>2</sup> Renov: 0.00 m<sup>2</sup>  
 Demolic } 0.00 m<sup>2</sup>  
 Superficie Total en trámite: 70.90 m<sup>2</sup>

RESUMEN DE AREAS:

SUPERFICIE CUBIERTA P. B: 70.90 m<sup>2</sup>  
 SUPERFICIE EXTERIOR: 129.10 m<sup>2</sup>


SUPERFICIE CUBIERTA TOTAL: 70.90 m<sup>2</sup>  
 CAJONES DE ESTACIONAMIENTO: 2

Se extiende la presente Licencia de construcción para los fines y usos que en esta se señalan a los 01 días del mes de Junio del año 202 1

Autorizó

DIRECTORA GENERAL DE DESARROLLO URBANO  
MEDIO AMBIENTE Y ECOLOGIA


ING. CAROLINA SALDAÑA HERNÁNDEZ



OTHÓN P. BLANCO  
M. AYUNTAMIENTO 2018 2021  
DIRECCION GENERAL DE  
MEDIO AMBIENTE Y ECOLOGIA

Los datos personales que usted proporciona serán utilizados únicamente para recibir, registrar y tramitar el presente permiso y adicionalmente podrán ser utilizados con fines estadísticos; de conformidad en lo dispuesto por la Ley de Protección de Datos Personales en Posesión de Sujetos Obligados para el Estado de Quintana Roo en sus artículos: 11,12,13,14,15 y 35.





MUNICIPIO OTHÓN P. BLANCO  
ESTADO DE QUINTANA ROO

H. AYUNTAMIENTO MUNICIPAL DE OTHON P. BLANCO  
DIRECCION GENERAL DE DESARROLLO URBANO,  
MEDIO AMBIENTE Y ECOLOGIA



Municipio de todos

OTHÓN P. BLANCO  
H. AYUNTAMIENTO 2014-2021

Con fundamento en el Artículo 130, del Reglamento de Desarrollo Urbano y Construcción del Municipio de Othón P. Blanco, la Dirección General de Desarrollo Urbano, Medio Ambiente y Ecología, autoriza la presente:

LICENCIA DE CONSTRUCCION.

DATOS DE LA CONSTRUCCION:

VIGENCIA:

Tipo : REGULARIZACION  
 uso: COMERCIAL  
 Proyecto: ANTENA DE TELEFONIA  
 Descripción: CONSTRUCCION DE TORRE PARA ANTENA  
 Ubicación:  
 CARRETERA CHETUMAL-CALDERITAS 0 2 813  
 CALLE No. Lte. Mza. Col. CHETUMAL  
 CD

No LICENCIA: 000126  
 Fecha de iniciación: 28/05/2021  
 Fecha terminación: 28/11/2021  
 Período de obra: 180 días meses. 6

SUPERFICIE DE CONSTRUCCION:

SUPERFICIES EXISTENTES:

Superficie total del predio: 48,572.97 m<sup>2</sup>  
 Superficie const. P.B: 0.00 m<sup>2</sup>  
 Superficie const. P.A:          m<sup>2</sup>  
 Superficie cubierta: 0.00 m<sup>2</sup>

SUPERFICIES A CONSTRUIR :

Superficie por nivel:  
 P.B: 81.60 m<sup>2</sup> P.A:          m<sup>2</sup>  
 Superficie por tipo de obra:  
 Nueva: 0.00 m<sup>2</sup> Reg: 81.60 m<sup>2</sup>  
 Amp.: 0.00 m<sup>2</sup> Renov: 0.00 m<sup>2</sup>  
 Demolicion: 0.00 m<sup>2</sup>  
 Superficie Total en trámite: 81.60 m<sup>2</sup>

RESUMEN DE AREAS:

SUPERFICIE CUBIERTA P. B: 81.60 m<sup>2</sup> SUPERFICIE CUBIERTA TOTAL: 81.60 m<sup>2</sup>  
 SUPERFICIE EXTERIOR:          m<sup>2</sup> CAJONES DE ESTACIONAMIENTO:         

Se extiende la presente Licencia de construcción para los fines y usos que en esta se señalan a los 70 días del mes de mayo del año 202 1

Autorizó


DIRECTORA GENERAL DE DESARROLLO URBANO  
MEDIO AMBIENTE Y ECOLOGIA



ING. CAROLINA SALDAÑA HERNANDEZ

OTHÓN P. BLANCO  
AYUNTAMIENTO 2014-2021  
DIRECCION GENERAL DE  
DESARROLLO URBANO,  
MEDIO AMBIENTE Y ECOLOGIA

De acuerdo a la Fracción III del Artículo 33 de la Ley de Transparencia y acceso a la Información Pública del Estado de Quintana Roo, le informamos que los datos personales proporcionados formaran parte de un sistema de datos personales y correspondientes expediente, el cual quedara bajo resguardo de esta Dirección; dichos datos serán utilizados para los fines por los que fueron recabados.



**H. AYUNTAMIENTO MUNICIPAL DE OTHON P. BLANCO**  
**DIRECCION GENERAL DE DESARROLLO URBANO**  
**MEDIO AMBIENTE Y ECOLOGIA**

MUNICIPIO OTHON P. BLANCO  
ESTADO DE QUINTANA ROO

Con fundamento al Artículo 130, del Reglamento de Desarrollo Urbano y Construcción para el Municipio de Othón P. Blanco, la Dirección General de Desarrollo Urbano Medio Ambiente y Ecología, autoriza la presente:

**LICENCIA DE CONSTRUCCION.**

**DATOS DE LA CONSTRUCCION:**

Tipo: OBRA NUEVA  
 uso: HABITACIONAL  
 Proyecto: CASA HABITACION  
 Descripción: BLOCK Y CONCRETO

**VIGENCIA:**

NO LICENCIA: 0000125  
 Fecha de iniciación: 28/05/2021  
 Fecha terminación: 28/11/2021  
 Periodo de obra: 180 días 6 meses.

**Ubicación:**

CHIHUAHUA SUR	110	000010	0025	16 DE SEPTIEMBRE	CALDERITAS
AVENIDA	No.	Lte	mza	COL	CD

**SUPERFICIE DE CONSTRUCCION:**

**SUPERFICIES EXISTENTES:**

Superficie total del predio: 350.05 M<sup>2</sup>  
 Superficie const. P.B: 0.00 M<sup>2</sup>  
 Superficie const. P.A: 0.00 M<sup>2</sup>  
 Superficie cubierta: 0.00 M<sup>2</sup>

**SUPERFICIES A CONSTRUIR:**

Superficie por nivel:  
 P.B: 189.00 M<sup>2</sup> P.A: 0.00 M<sup>2</sup>  
 Superficie por tipo de obra:  
 Nueva: 189.00 M<sup>2</sup> Reg: 0.00 M<sup>2</sup>  
 Amp.: 0.00 M<sup>2</sup> Renov: 0.00 M<sup>2</sup>  
 Demolicion: 0.00 M<sup>2</sup>  
 Superficie Total en trámite: 189.00 M<sup>2</sup>

**RESUMEN DE AREAS:**

SUPERFICIE CUBIERTA P. B:	<u>189.00</u> M <sup>2</sup>	SUPERFICIE CUBIERTA TOTAL:	<u>189.00</u>
SUPERFICIE EXTERIOR:	<u>161.05</u> M <sup>2</sup>	CAJONES DE ESTACIONAMIENTO:	<u>2</u>

Se extiende la presente Licencia de Construcción para los fines y usos que en esta se señalan a los 78 días del mes de mayo del año 2021.

Autorizó

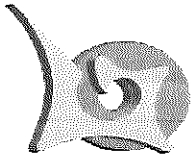
**LA DIRECTORA GENERAL DE DESARROLLO URBANO**  
**MEDIO AMBIENTE Y ECOLOGIA**

**ING CAROLINA SALDAÑA HERNANDEZ**



**OTHOÓN P. BLANCO**  
 H. AYUNTAMIENTO 2015 2021  
**DIRECCION GENERAL DE**  
**DESARROLLO URBANO.**

De acuerdo a la Fracción III del Artículo 33 de la Ley de Transparencia y acceso a la Información Pública del Estado de Quintana Roo, le informamos que los datos personales proporcionados formaran parte de un sistema de datos personales y correspondientes expediente, el cual quedara bajo resguardo de esta Dirección; dichos datos serán utilizados para los fines por los que fueron recibidos.



MUNICIPIO OTHON P. BLANCO  
ESTADO DE QUINTANA ROO

**H. AYUNTAMIENTO MUNICIPAL DE OTHON P. BLANCO**  
**DIRECCION GENERAL DE DESARROLLO URBANO**  
**MEDIO AMBIENTE Y ECOLOGIA**

Con fundamento en el Artículo 118, del Reglamento de Desarrollo Urbano y Construcción para el Municipio de Othón P. Blanco, la Dirección General de Desarrollo Urbano, Medio Ambiente y Ecología, autoriza la presente:

**LICENCIA DE CONSTRUCCION.**

**DATOS DE LA CONSTRUCCION:**

**VIGENCIA:**

Tipo: REGULARIZACIÓN  
uso: HABITACIONAL  
Proyecto: VIVIENDA  
Descripción: MUROS DE BLOCK Y CONCRETO  
Ubicación:

No LICENCIA: 000122  
Fecha de iniciación: 28/05/2021  
Fecha terminación: 28/11/2021  
Período de obra: 180 días meses. 6

CALLE CHABLÉ S/N. 12 295 PROTERRITORIO CHETUMAL  
CALLE No. Lte. Mza. Col. CD

**SUPERFICIE DE CONSTRUCCION:**

**SUPERFICIES EXISTENTES:**

Superficie total del predio: 160.00 m<sup>2</sup>  
Superficie const. P.B: 68.92 m<sup>2</sup>  
Superficie const. P.A: 39.68 m<sup>2</sup>  
Superficie cubierta: 108.60 m<sup>2</sup>

**SUPERFICIES A CONSTRUIR :**

Superficie por nivel:  
P.B: 10.92 m<sup>2</sup> P.A: 39.68 m<sup>2</sup>  
Superficie por tipo de obra:  
Nueva:            m<sup>2</sup> Reg: 50.60 m<sup>2</sup>  
Amp.:            m<sup>2</sup> Renov:            m<sup>2</sup>  
Demolicion:            m<sup>2</sup>  
Superficie Total en trámite: 50.60 m<sup>2</sup>

**RESUMEN DE AREAS:**

SUPERFICIE CUBIERTA P. B: 68.92 m<sup>2</sup> SUPERFICIE CUBIERTA TOTAL: 108.60 m<sup>2</sup>  
SUPERFICIE EXTERIOR: 91.08 m<sup>2</sup> CAJONES DE ESTACIONAMIENTO: 1

Se extiende la presente Licencia de construcción para los fines y usos que en esta se señalan a los 28 días del mes de mayo del año 2021

Autorizó

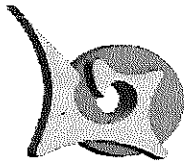
**DIRECTORA GENERAL DE DESARROLLO URBANO**  
**MEDIO AMBIENTE Y ECOLOGIA**

ING. CAROLINA SALDANA HERNANDEZ



OTHOON P. BLANCO  
AYUNTAMIENTO 2016 2021  
DIRECCION GENERAL DE  
DESARROLLO URBANO  
MEDIO AMBIENTE Y ECOLOGIA

De acuerdo a la Fracción III del Artículo 33 de la Ley de Transparencia y acceso a la Información Pública del Estado de Quintana Roo, le informamos que los datos personales proporcionados formaran parte de un sistema de datos personales y correspondientes expediente, el cual quedara bajo resguardo de esta Dirección; dichos datos serán utilizados para los fines por los que fueron recabados.



MUNICIPIO OTHON P. BLANCO  
ESTADO DE QUINTANA ROO

H. AYUNTAMIENTO MUNICIPAL DE OTHON P. BLANCO  
DIRECCION GENERAL DE DESARROLLO URBANO  
MEDIO AMBIENTE Y ECOLOGIA



Municipio de todos

OTHÓN P. BLANCO  
H. AYUNTAMIENTO 2013-2021

Con fundamento en el Artículo 130, del Reglamento de Desarrollo Urbano y Construcción para el Municipio de Othón P. Blanco, la Dirección General de Desarrollo Urbano, Medio Ambiente y Ecología, autoriza la presente:

LICENCIA DE CONSTRUCCION.

DATOS DE LA CONSTRUCCION:

Tipo : OBRA NUEVA  
uso: HABITACIONAL MEDIA  
Proyecto: CASA HABITACION  
Descripción: CASA HABITACION CUENTA CON COCINA, SALA, COMEDOR, BAÑO Y 2 RECAMARAS  
Ubicación:

VIGENCIA:

No LICENCIA: 0000123  
Fecha de iniciación: 31/05/2021  
Fecha terminación: 31/11/2021  
Periodo de obra: 180 días meses. 6

FRACC. ANDRES  
QUINTANA ROO  
CHETUMAL  
CALLE SERGIO BUTRON CASAS SN 23 112  
CALLE No. Lte. Mza. Col. CD

SUPERFICIE DE CONSTRUCCION:

SUPERFICIES EXISTENTES:

Superficie total del predio: 200.00 m<sup>2</sup>  
Superficie const. P.B: 0.00 m<sup>2</sup>  
Superficie const. Nivel 1: \_\_\_\_\_ m<sup>2</sup>  
Superficie const. Nivel 2: \_\_\_\_\_ m<sup>2</sup>  
Superficie cubierta: 0.00 m<sup>2</sup>

SUPERFICIES A CONSTRUIR :

Superficie por nivel:  
P.B: 90.90 m<sup>2</sup> N.1: 0.00 m<sup>2</sup>  
Superficie por tipo de obra:  
Nueva: 90.90 m<sup>2</sup> Reg: 0.00 m<sup>2</sup>  
Amp.: 0.00 m<sup>2</sup> Renov: 0.00 m<sup>2</sup>  
Demolicion: 0.00 m<sup>2</sup>  
Superficie Total en trámite: 90.90 m<sup>2</sup>

RESUMEN DE AREAS:

SUPERFICIE CUBIERTA P. B: 0.00 m<sup>2</sup> SUPERFICIE CUBIERTA TOTAL: 0.00 m<sup>2</sup>  
AMPLIACIÓN: 0.00  
0.00  
SUPERFICIE EXTERIOR: 0.00 m<sup>2</sup> CAJONES DE ESTACIONAMIENTO: 1

Se extiende la presente Licencia de construcción para los fines y usos que en esta se señalan a los 31 días del mes de mayo del año 2021

Autorizó

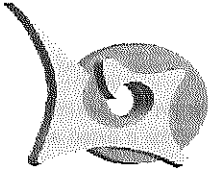
DIRECTORA GENERAL DE DESARROLLO URBANO  
MEDIO AMBIENTE Y ECOLOGIA

ING. CAROLINA SALDAÑA HERNANDEZ



OTHÓN P. BLANCO  
H. AYUNTAMIENTO 2013-2021  
DIRECCION GENERAL DE  
MEDIO AMBIENTE Y ECOLOGIA

De acuerdo a la Fracción III del Artículo 33 de la Ley de Transparencia y acceso a la Información Pública del Estado de Quintana Roo, le informamos que los datos personales proporcionados formaran parte de un sistema de datos personales y correspondientes expediente, el cual quedara bajo resguardo de esta Dirección; dichos datos serán utilizados para los fines por los que fueron recabados.



MUNICIPIO OTHÓN P. BLANCO  
ESTADO DE QUINTANA ROO

H. AYUNTAMIENTO MUNICIPAL DE OTHON P. BLANCO  
DIRECCIÓN GENERAL DE DESARROLLO URBANO  
MEDIO AMBIENTE Y ECOLOGÍA



Municipio de todos

OTHÓN P. BLANCO  
H. AYUNTAMIENTO 2018-2021

Con fundamento en el Artículo 123, del Reglamento de Desarrollo Urbano y Construcción del Municipio de Othón P. Blanco, la Dirección General de Desarrollo Urbano Medio Ambiente y Ecología, autoriza la presente:

LICENCIA DE CONSTRUCCIÓN

DATOS DE LA CONSTRUCCIÓN:

VIGENCIA:

Tipo: AMPLIACIÓN  
Uso: HABITACIONAL  
Proyecto: CASA HABITACIÓN  
Descripción: SISTEMA TRADICIONAL, CIMENTACIÓN, MAMPOSTERÍA, CADENAS, CASTILLOS, LOSA, APLANADOS MUROS  
Ubicación:

No LICENCIA: 0000122  
Fecha de iniciación: 28/05/2021  
Fecha terminación: 28/11/2021  
Período de obra: 180 días meses. 6

Calle	CIRCUITO BAHÍA CHETUMAL	425	37	108	Fracc. Real Bahía	CHETUMAL
	Calle	No.	Lte.	Mza.	Col.	CD

SUPERFICIE DE CONSTRUCCIÓN:

SUPERFICIES EXISTENTES:

Superficie total del predio: 220.04 m<sup>2</sup>  
Superficie const. P.B: 60.995 m<sup>2</sup>  
Superficie const. P.A: 60.995 m<sup>2</sup>  
Superficie cubierta: 61.00 m<sup>2</sup>

SUPERFICIES A CONSTRUIR :

Superficie por nivel:  
P.B: 53.97 m<sup>2</sup> P.A: 52.60 m<sup>2</sup>  
Superficie por tipo de obra:  
Nueva: 0.00 m<sup>2</sup> Reg: 0.00 m<sup>2</sup>  
Amp.: 106.57 m<sup>2</sup> Renov: 0.00 m<sup>2</sup>  
Demolicion: 0.00 m<sup>2</sup>  
Superficie Total en trámite: 106.57 m<sup>2</sup>

RÉSUMEN DE ÁREAS:

SUPERFICIE CUBIERTA P. B:	<u>114.97</u> m <sup>2</sup>	SUPERFICIE CUBIERTA TOTAL:	<u>228.56</u> m <sup>2</sup>
SUPERFICIE EXTERIOR:	<u>105.08</u> m <sup>2</sup>	CAJONES DE ESTACIONAMIENTO:	<u>2.00</u>

Se extiende la presente Licencia de construcción para los fines y usos que en esta se señalan a los 28 días del mes de mayo del año 2021

Autorizó

DIRECTORA GENERAL DE DESARROLLO URBANO  
MEDIO AMBIENTE Y ECOLOGIA


ING. CAROLINA SALDAÑA HERNÁNDEZ

OTHÓN P. BLANCO  
H. AYUNTAMIENTO 2018-2021  
DIRECCIÓN GENERAL DE  
DESARROLLO URBANO,  
MEDIO AMBIENTE Y ECOLOGÍA

De acuerdo a la Fracción III del Artículo 33 de la Ley de Transparencia y acceso a la Información Pública del Estado de Quintana Roo, le informamos que los datos personales proporcionados formaran parte de un sistema de datos personales y correspondientes expediente, el cual quedara bajo resguardo de esta Dirección; dichos datos serán utilizados para los fines por los que fueron recabados.







MUNICIPIO OTHÓN P. BLANCO  
ESTADO DE QUINTANA ROO

H. AYUNTAMIENTO MUNICIPAL DE OTHON P. BLANCO  
DIRECCION GENERAL DE DESARROLLO URBANO  
MEDIO AMBIENTE Y ECOLOGIA



Municipio de todos

OTHÓN P. BLANCO  
H. AYUNTAMIENTO 2018-2021

Con fundamento en el Artículo 130, del Reglamento de Desarrollo Urbano y construcción para el Municipio de Othón P. Blanco, la Dirección General de Desarrollo Urbano Medio Ambiente y Ecología, autoriza la presente:

LICENCIA DE CONSTRUCCION.

DATOS DE LA CONSTRUCCION:

Tipo: REGULARIZACION  
uso: HABITACIONAL  
Proyecto: CASA HABITACION  
Descripción: MURO BLOCK, LOSA VIGUETA Y BOV.  
Ubicación:

VIGENCIA:

No LICENCIA: 0000119  
Fecha de iniciación: 27-05-2021  
Fecha terminación: 27-11-2021  
Período de obra: 180 días meses. 6

FRANCISCO GONZALEZ BOCANEGRA	963	10	260	MILENIO	CHETUMAL
CALLE	No.	Lte.	Mza.	Col.	CD

SUPERFICIE DE CONSTRUCCION:

SUPERFICIES EXISTENTES:

Superficie total del predio: 148.66 m<sup>2</sup>  
Superficie const. P.B: 50.43 m<sup>2</sup>  
Superficie const. P.A: 0.00 m<sup>2</sup>  
Superficie cubierta: 50.43 m<sup>2</sup>

SUPERFICIES A CONSTRUIR :

Superficie por nivel:  
P.B: 0.00 m<sup>2</sup> P.A: 0.00 m<sup>2</sup>  
Superficie por tipo de obra:  
Nueva: 0.00 m<sup>2</sup> Reg: 50.43 m<sup>2</sup>  
Amp.: 0.00 m<sup>2</sup> Renov: 0.00 m<sup>2</sup>  
Demolicion: 0.00 m<sup>2</sup>  
Superficie Total en trámite: 50.43 m<sup>2</sup>

RESUMEN DE AREAS:


SUPERFICIE CUBIERTA P. B:	<u>50.43</u> m <sup>2</sup>	SUPERFICIE CUBIERTA TOTAL:	<u>50.43</u> m <sup>2</sup>
SUPERFICIE EXTERIOR:	<u>98.23</u> m <sup>2</sup>	CAJONES DE ESTACIONAMIENTO:	<u>1</u>

Se extiende la presente Licencia de construcción para los fines y usos que en esta se señalan a los 27 días del mes de Mayo del año 2021

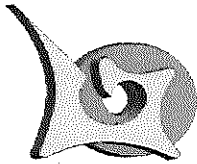
Autorizó

DIRECTORA GENERAL DE DESARROLLO URBANO  
MEDIO AMBIENTE Y ECOLOGIA

ING. CAROLINA SALDAÑA HERNANDEZ



De acuerdo a la Fracción III del Artículo 33 de la Ley de Transparencia y acceso a la Información Pública del Estado de Quintana Roo, le informamos que los datos personales proporcionados formaran parte de un sistema de datos personales y correspondientes expediente, el cual quedara bajo resguardo de esta Dirección; dichos datos serán utilizados para los fines por los que fueron recabados.



**H. AYUNTAMIENTO MUNICIPAL DE OTHON P. BLANCO**  
**DIRECCION GENERAL DE DESARROLLO URBANO**  
**MEDIO AMBIENTE Y ECOLOGIA**

MUNICIPIO OTHON P. BLANCO  
ESTADO DE QUINTANA ROO

Con fundamento en el Artículo 118, del Reglamento de Desarrollo Urbano y Seguridad Estructural para el Municipio de Othón P. Blanco, la Dirección General de Desarrollo Urbano, Medio Ambiente y Ecología, autoriza la presente:

**LICENCIA DE CONSTRUCCION.**

**DATOS DE LA CONSTRUCCION:**

**0000118 VIGENCIA:**

Tipo: Ampliación Casa Habitación No LICENCIA: 14-05-2021  
 uso: Habitacional Fecha de iniciación: 14-11-2021  
 Proyecto: Casa Habitación Fecha terminación: \_\_\_\_\_  
 Descripción: Edif./muros de Block/Cub. Losa de concreto Período de obra: 1861 - meses. 6  
 Ubicación:  
 Calle Silvano Barba 24 18 5 Gonzalo Guerrero Chetumal  
 CALLE No. Lte. Mza. Col. CD

**SUPERFICIE DE CONSTRUCCION:**

**SUPERFICIES EXISTENTES:**

Superficie total del predio: 359.00 m<sup>2</sup>  
 Superficie const. P.B: 132.11 m<sup>2</sup>  
 Superficie const. P.A: 35.89 m<sup>2</sup>  
 Superficie cubierta: 168.00 m<sup>2</sup>

**SUPERFICIAS A CONSTRUIR :**

Superficie por nivel:  
 P.B: 21.94 m<sup>2</sup> P.A: 0.00 m<sup>2</sup>  
 Superficie por tipo de obra:  
 Nueva: \_\_\_\_\_ m<sup>2</sup> Reg: 0.00 m<sup>2</sup>  
 Amp.: 21.94 m<sup>2</sup> Renov: 0.00 m<sup>2</sup>  
 Demolicion: 0.00 m<sup>2</sup>  
 Superficie Total en trámite: 21.94 m<sup>2</sup>

**RESUMEN DE AREAS:**

SUPERFICIE CUBIERTA P. B: 154.05 m<sup>2</sup> SUPERFICIE CUBIERTA TOTAL: 189.94 m<sup>2</sup>  
 SUPERFICIE EXTERIOR: 204.99 m<sup>2</sup> CAJONES DE ESTACIONAMIENTO: 2

Se extiende la presente Licencia de construcción para los fines y usos que en esta se señalan a los 14 días del mes de Mayo del año 2021


Autorizó

**DIRECTOR GENERAL DE DESARROLLO URBANO**  
**MEDIO AMBIENTE Y ECOLOGIA**

ING. CAROLINA SALDAÑA HERNANDEZ

**OTHO P. BLANCO**  
**H. AYUNTAMIENTO 2016 2021**  
**DIRECCION GENERAL DE**  
**DESA. URBANO,**  
**MEDIO AMBIENTE Y ECOLOGIA**

De acuerdo a la Fracción III del Artículo 33 de la Ley de Transparencia y acceso a la Información Pública del Estado de Quintana Roo, le informamos que los datos personales proporcionados formaran parte de un sistema de datos personales y correspondientes expediente, el cual quedara bajo resguardo de esta Dirección; dichos datos serán utilizados para los fines por los que fueron recabados.



MUNICIPIO OTHON P. BLANCO  
ESTADO DE QUINTANA ROO

H. AYUNTAMIENTO MUNICIPAL DE OTHON P. BLANCO  
DIRECCION GENERAL DE DESARROLLO URBANO  
MEDIO AMBIENTE Y ECOLOGIA

Con fundamento en el Artículo 130, del Reglamento de Desarrollo Urbano y Construcción para el Municipio de Othón P. Blanco, la Dirección General de Desarrollo Urbano, Medio Ambiente y Ecología, autoriza la presente:

LICENCIA DE CONSTRUCCION.

DATOS DE LA CONSTRUCCION:

VIGENCIA:

Tipo : REGULARIZACION DE DEMOLICION

No LICENCIA:

0000117

uso: HABITACIONAL

Fecha de iniciación: 18-05-2021

Proyecto: DEPARTAMENTOS

Fecha terminación: 18-11-2021

Descripción: CIM.CADENAS, COLUMNAS, CASTILLOS, MUROS DE BLOCK, TRABES, LOSA DE CONCRETO

Período de obra: 180 días meses. 6

Ubicación:

ANDADOR 1 S/N 13 25 FRACC. AMP. 8 DE OCT. CHETUMAL  
CALLE No. Lte. Mza. Col. CD

SUPERFICIE DE CONSTRUCCION:

SUPERFICIES EXISTENTES:

Superficie total del predio: 128.00 m<sup>2</sup>  
Superficie const. P.B: 57.49 m<sup>2</sup>  
Superficie const. P.A: 29.54 m<sup>2</sup>  
Superficie cubierta: 87.03 m<sup>2</sup>

SUPERFICIES A CONSTRUIR :

Superficie por nivel:  
P.B: 57.49 m<sup>2</sup> P.A: 29.54 m<sup>2</sup>  
Superficie por tipo de obra:  
Nueva: 0.00 m<sup>2</sup> Reg:          m<sup>2</sup>  
Amp.:          m<sup>2</sup> Renov: 0.00 m<sup>2</sup>  
**Demolicion: 87.03 m<sup>2</sup>**  
Superficie Total en trámite: **87.03 m<sup>2</sup>**

RESUMEN DE AREAS:

SUPERFICIE CUBIERTA P. B: 57.49 m<sup>2</sup> SUPERFICIE CUBIERTA TOTAL: 87.03 m<sup>2</sup>  
SUPERFICIE EXTERIOR: 40.97 m<sup>2</sup> CAJONES DE ESTACIONAMIENTO: 1

Se extiende la presente Licencia de construcción para los fines y usos que en esta se señalan a los 18 días del mes de Mayo del año 2021

Autorizó

DIRECTORA GENERAL DE DESARROLLO URBANO  
MEDIO AMBIENTE Y ECOLOGIA

Recibí c/funcion  
APR. JESUS GARCIA

ING. CAROLINA SALDAÑA HERNÁNDEZ

De acuerdo a la Fracción III del Artículo 33 de la Ley de Transparencia y acceso a la Información Pública del Estado de Quintana Roo, le informamos que los datos personales proporcionados formaran parte de un sistema de datos personales y correspondientes expediente, el cual quedara bajo resguardo de esta Dirección; dichos datos serán utilizados para los fines por los que fueron recabados.