

MUNICIPIO OTHÓN P. BLANCO
ESTADO DE QUINTANA ROO

H. AYUNTAMIENTO MUNICIPAL DE OTHON P. BLANCO
DIRECCION GENERAL DE DESARROLLO URBANO
MEDIO AMBIENTE Y ECOLOGIA



Con fundamento en el Artículo 130, del Reglamento de Desarrollo Urbano y Construcción para el Municipio de Othón P. Blanco, la Dirección General de Desarrollo Urbano, Medio Ambiente y Ecología, autoriza la presente:

LICENCIA DE CONSTRUCCION.

DATOS DE LA CONSTRUCCION:

Tipo : REMODELACIÓN
 uso: COMERCIAL
 Proyecto: REMODELACIÓN OFINAS CAC CFE CENTRO
 Descripción: SISTEMA CONSTRUCTIVO TRADICIONAL: BLOCK, CASTILLOS, CADENAS ARMADAS, CIMENTACIÓN MAMP., ZAPATAS AISLADAS.
 Ubicación:

VIGENCIA: 0000153
 No LICENCIA:
 Fecha de iniciación: 29-06-2021
 Fecha terminación: 29-06-2022
 Período de obra: 365 días meses. 12

LÁZARO CÁRDENAS S/N 4 5 CENTRO CHETUMAL
 CALLE 7N Lte Mza COL: CD

SUPERFICIE DE CONSTRUCCION:

SUPERFICIES EXISTENTES:

Superficie total del predio: 406.97 m²
 Superficie const. P.B: 400.00 m²
 Superficie const. P.A: 209.00 m²
 Superficie cubierta: 400.00 m²

SUPERFICIES A CONSTRUIR :

Superficie por nivel:
 P.B: 400.00 m² P.A: 209.00 m²
 Superficie por tipo de obra:
 Nueva: 609.00 m² Reg: 0.00 m²
 Amp.: 0.00 m² Renov: 0.00 m²
 Demolicion: 400.00 m²
 Superficie Total en trámite: 1009.00 m²

RESUMEN DE AREAS:


SUPERFICIE CUBIERTA P. B: 400.00 m² SUPERFICIE CUBIERTA TOTAL: 1009.00 m²
 SUPERFICIE EXTERIOR: 6.97 m² CAJONES DE ESTACIONAMIENTO: 10

Se extiende la presente Licencia de construcción para los fines y usos que en esta se señalan a los 29 días del mes de Junio del año 2021

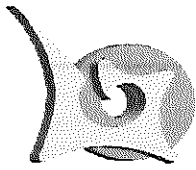
Autorizó

DIRECTORA GENERAL DE DESARROLLO URBANO
MEDIO AMBIENTE Y ECOLOGIA

ING. CAROLINA SALDAÑA HERNÁNDEZ



Los datos personales que usted proporciona serán utilizados únicamente para recibir, registrar y tramitar el presente permiso y adicionalmente podrán ser utilizados con fines estadísticos; de conformidad en lo dispuesto por la Ley de Protección de Datos Personales en Posesión de Sujetos Obligados para el Estado de Quintana Roo en sus artículos: 11,12,13,14,15 y 35.



H. AYUNTAMIENTO MUNICIPAL OTHÓN P. BLANCO
DIRECCION GENERAL DE DESARROLLO URBANO
MEDIO AMBIENTE Y ECOLOGIA



MUNICIPIO OTHÓN P. BLANCO
ESTADO DE QUINTANA ROO

Con fundamento en el Artículo 118, del Reglamento de Desarrollo Urbano y Construcción para el Municipio Othón P. Blanco, la Dirección General de Desarrollo Urbano Medio Ambiente y Ecología, autoriza la presente:

LICENCIA DE CONSTRUCCION.

DATOS DE LA CONSTRUCCION:

Tipo : Ampliación
 uso: Habitacional
 Proyecto: Casa Habitación
 Descripción: losa de concreto prefabricada y columnas de concreto
 Ubicación:

VIGENCIA:

No LICENCIA: 0000151
 Fecha de iniciación: 25-06-2021
 Fecha terminación: 25-12-2021
 Período de obra: 180 días meses. 6

Kingston	531	62	462	Américas III	Chetumal
Calle	No.	Lote	Manzana	Fraccionamiento	Ciudad

SUPERFICIE DE CONSTRUCCION:

SUPERFICIES EXISTENTES:

Superficie total del predio: 144.00 m²
 Superficie const. P.B: 38.05 m²
 Superficie const. P.A: 0.00 m²
 Superficie cubierta: _____ m²

SUPERFICIES A CONSTRUIR :

Superficie por nivel:
 P.B: 32.00 m² P.A: _____ m²
 Superficie por tipo de obra:
 Nueva: _____ m² Reg: _____ m²
 Amp.: 32.00 m² Remod: _____ m²
 Demolicion: _____ m²
 Superficie Total en trámite: 32.00 m²

RESUMEN DE AREAS:

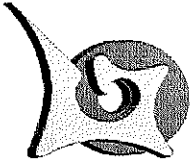
SUPERFICIE CUBIERTA P. B: 38.05 m² SUPERFICIE CUBIERTA TOTAL: 70.05 m²
 SUPERFICIE EXTERIOR: 105.95 m² CAJONES DE ESTACIONAMIENTO: 3

Se extiende la presente Licencia de construcción para los fines y usos que en esta se señalan a los 25 días del mes de Junio del año 2024

Autorizo
ING. CAROLINA SALDAÑA HERNÁNDEZ
 DIRECTOR GENERAL DE DESARROLLO URBANO MEDIO AMBIENTE Y ECOLOGIA.

OTHÓN P. BLANCO
 H. AYUNTAMIENTO MUNICIPAL
 DIRECCION GENERAL DE
 DESARROLLO URBANO
 MEDIO AMBIENTE Y ECOLOGIA

De acuerdo a la Fracción III del Artículo 33 de la Ley de Transparencia y acceso a la Información Pública del Estado de Quintana Roo, le informamos que los datos personales proporcionados formaran parte de un sistema de datos personales y correspondientes expediente, el cual quedara bajo resguardo de esta Dirección; dichos datos serán utilizados para los fines por los que fueron recabados.



MUNICIPIO OTHON P. BLANCO
ESTADO DE QUINTANA ROO

H. AYUNTAMIENTO MUNICIPAL DE OTHON P. BLANCO
DIRECCION GENERAL DE DESARROLLO URBANO
MEDIO AMBIENTE Y ECOLOGIA



Con fundamento en el Artículo 118, del Reglamento de Desarrollo Urbano y Seguridad Estructural para el Municipio de Othón P. Blanco, la Dirección General de Desarrollo Urbano, Medio Ambiente y Ecología, autoriza la presente:

LICENCIA DE CONSTRUCCION.

DATOS DE LA CONSTRUCCION:

VIGENCIA:

Tipo: REGULARIZACION
 uso: CASA HABITACION
 Proyecto: CASA HABITACION
 Descripción: MUROS DE BLOCK/ LOSA VIGUETA
 Ubicación:

No LICENCIA: 0000147
 Fecha de iniciación: 23-06-2021
 Fecha terminación: 23-12-2021
 Período de obra: 180 días meses. 6

6 DE OCTUBRE 343 10 683 LAZARO CARDENAS CHETUMAL
 CALLE No. Lte. Mza. Col. CD

SUPERFICIE DE CONSTRUCCION:

SUPERFICIES EXISTENTES:

Superficie total del predio: 152.88 m²
 Superficie const. P.B: 97.11 m²
 Superficie const. P.A: 54.35 m²
 Superficie cubierta: 151.46 m²

SUPERFICIES A CONSTRUIR :

Superficie por nivel:
 P.B: 0.00 m² P.A: 0.00 m²
 Superficie por tipo de obra:
 Nueva: 0.00 m² Reg: 151.46 m²
 Amp.: 0.00 m² Renov: 0.00 m²
 Demolicion: 0.00 m²
 Superficie Total en trámite: 151.46 m²


RESUMEN DE AREAS:

SUPERFICIE CUBIERTA P. B: 97.11 m² SUPERFICIE CUBIERTA TOTAL: 151.46 m²
 SUPERFICIE EXTERIOR: 55.77 m² CAJONES DE ESTACIONAMIENTO: 1

Se extiende la presente Licencia de construcción para los fines y usos que en esta se señalan a los 23 días del mes de Julio del año 2021

Autorizó

DIRECTORA GENERAL DE DESARROLLO URBANO
MEDIO AMBIENTE Y ECOLOGIA




[Signature]
ING. CAROLINA SALDAÑA HERNANDEZ

OTHÓN P. BLANCO
H. AYUNTAMIENTO 2018 2021
DIRECCIÓN GENERAL DE
DESARROLLO URBANO,
MEDIO AMBIENTE Y ECOLOGIA

De acuerdo a la Fracción III del Artículo 33 de la Ley de Transparencia y acceso a la Información Pública del Estado de Quintana Roo, le informamos que los datos personales proporcionados formaran parte de un sistema de datos personales y correspondientes expediente, el cual quedara bajo resguardo de esta Dirección; dichos datos serán utilizados para los fines por los que fueron recabados.

Fecha Original
28-06-2021
[Signature] Angel Ballo M. Tojo



MUNICIPIO OTHÓN P. BLANCO
ESTADO DE QUINTANA ROO

H. AYUNTAMIENTO MUNICIPAL DE OTHON P. BLANCO
DIRECCION GENERAL DE DESARROLLO URBANO
MEDIO AMBIENTE Y ECOLOGIA

Con fundamento en el Artículo 130, del Reglamento de Desarrollo Urbano y construcción para el Municipio de Othón P. Blanco, la Dirección General de Desarrollo Urbano, Medio Ambiente y Ecología, autoriza la presente:

LICENCIA DE CONSTRUCCION.

DATOS DE LA CONSTRUCCION:

VIGENCIA:

Tipo : REGULARIZACIÓN
uso: HABITACIONAL
Proyecto: CASA HABITACION
Descripción: CONSTRUCCION DE CASA HABITACION, CON AREA DE BAÑOS, CUARTO DE MAQUINA Y
Ubicación:

No LICENCIA: 0000146
Fecha de iniciación: 22-06-2021
Fecha terminación: 22-12-2021
Período de obra: 180d. meses. 6

CALLE MONTE DENALI	187	12	737	FRACC CUMBRES	CHETUMAL
CALLE	No.	Lte.	Mza.	Col.	CD

SUPERFICIE DE CONSTRUCCION:

SUPERFICIES EXISTENTES:

Superficie total del predio: 163,32 m²
Superficie const. P.B: _____ m²
Superficie const. P.A: _____ m²
Superficie cubierta: 80,33 m²

SUPERFICIES A CONSTRUIR :

Superficie por nivel:
P.B: 80,33 m² P.A: 78,00 m²
Superficie por tipo de obra:
Nueva: 158,33 m² Reg: _____ m²
Amp.: _____ m² Renov: _____ m²
Demolicion: _____ m²
Superficie Total en trámite: 158,33 m²

RESUMEN DE AREAS:

SUPERFICIE CUBIERTA P. B:	<u>80,33</u> m ²	SUPERFICIE CUBIERTA TOTAL:	<u>158,33</u> m ²
SUPERFICIE EXTERIOR: COS 0,492	<u>82,99</u> m ²	CAJONES DE ESTACIONAMIENTO:	<u>2</u>

Se extiende la presente Licencia de construcción para los fines y usos que en esta se señalan a los 22 días del mes de Julio del año: 2021

Autorizó


DIRECTORA GENERAL DE DESARROLLO URBANO
MEDIO AMBIENTE Y ECOLOGIA



OTHÓN P. BLANCO
H. AYUNTAMIENTO 2016 2021
DIRECCION GENERAL DE
DESARROLLO URBANO,
MEDIO AMBIENTE Y ECOLOGIA

ING CAROLINA SALDAÑA HERNANDEZ

De acuerdo a la Fracción III del Artículo 33 de la Ley de Transparencia y acceso a la Información Pública del Estado de Quintana Roo, le informamos que los datos personales proporcionados formarán parte de un sistema de datos personales y correspondientes expediente, el cual quedara bajo resguardo de esta Dirección; dichos datos serán utilizados para los fines por los que fueron recabados.



MUNICIPIO OTHÓN P. BLANCO
ESTADO DE QUINTANA ROO

H. AYUNTAMIENTO MUNICIPAL DE OTHON P. BLANCO
DIRECCION GENERAL DE DESARROLLO URBANO
MEDIO AMBIENTE Y ECOLOGIA



Con fundamento en el Artículo 130, del Reglamento de Desarrollo Urbano y Construcción para el Municipio de Othón P. Blanco, la Dirección General de Desarrollo Urbano, Medio Ambiente y Ecología, autoriza la presente:

LICENCIA DE CONSTRUCCION.

DATOS DE LA CONSTRUCCION:

VIGENCIA:

Tipo : REGULARIZACIÓN
 uso: HABITACIONAL
 Proyecto: CONSTRUCCION DE DEPARTAMENTO
 Descripción: ESTRUCTURA A BASE DE COLUMNAS DE 20 X 20 DE CONCRETO ARMADO, Y MUROS DE BLOCK
 Ubicación:

No LICENCIA: 0000145
 Fecha de iniciación: 22-06-2021
 Fecha terminación: 22-12-2021
 Período de obra: 180 días meses. 6

CHUN YAH 119 12 107 FRACC. JAVIER ROJO GOMEZ CHETUMAL
 CALLE No. Lte. Mza. Col. CD

SUPERFICIE DE CONSTRUCCION:

SUPERFICIES EXISTENTES:

Superficie total del predio: 144.00 m²
 Superficie const. P.B: 84.32 m²
 Superficie const. P.A: 0.00 m²
 Superficie cubierta: 84.32 m²

SUPERFICIES A CONSTRUIR :

Superficie por nivel:
 P.B: 84.32 m² P.A: 0.00 m²
 Superficie por tipo de obra:
 Nueva: _____ m² Reg: 84.32 m²
 Amp.: _____ m² Renov: _____ m²
 Demolicion: 0.00 m²
 Superficie Total en trámite: 84.32 m²

RESUMEN DE AREAS:


SUPERFICIE CUBIERTA P. B: 84.32 m² SUPERFICIE CUBIERTA TOTAL: 84.32 m²
 SUPERFICIE EXTERIOR: 59.68 m² CAJONES DE ESTACIONAMIENTO: 2

Se extiende la presente Licencia de construcción para los fines y usos que en esta se señalan a los 22 días del mes de Julio del año 2021

Autorizó


DIRECTORA GENERAL DE DESARROLLO URBANO
MEDIO AMBIENTE Y ECOLOGIA

ING. CAROLINA SALDAÑA HERNANDEZ



Handwritten notes:
 24/06/21

De acuerdo a la Fracción III del Artículo 33 de la Ley de Transparencia y acceso a la Información Pública del Estado de Quintana Roo, le informamos que los datos personales proporcionados formaran parte de un sistema de datos personales y correspondientes expediente, el cual quedará bajo resguardo de esta Dirección; dichos datos serán utilizados para los fines por los que fueron recabados.



H. AYUNTAMIENTO MUNICIPAL DE OTHON P. BLANCO
DIRECCION GENERAL DE DESARROLLO URBANO
MEDIO AMBIENTE Y ECOLOGIA



MUNICIPIO OTHON P. BLANCO
ESTADO DE QUINTANA ROO

Con fundamento en el Artículo 130, del "Reglamento de Desarrollo Urbano y Construcción para el Municipio de Othón P. Blanco", la Dirección General de Desarrollo Urbano, Medio Ambiente y Ecología, autoriza la presente:

LICENCIA DE CONSTRUCCION.

DATOS DE LA CONSTRUCCION:

VIGENCIA:

Tipo: Nueva
uso: Habitacional Desnsidad Media
Proyecto: Casa Habitacion
Descripción: Concreto Ref, Castillos, Muro Block
Ubicación:

No LICENCIA: 0000144
Fecha de iniciación: 22-06-2021
Fecha terminación: 22-12-2021
Período de obra: 180 días meses. 6

Monte Denali 195 000016 0737 Fracc. Cumbres Chetumal
CALLE N° Lte. Mza Col. CD

SUPERFICIE DE CONSTRUCCION:

SUPERFICIES EXISTENTES:

Superficie total del predio: 176.30 m²
Superficie const. P.B: 0.00 m²
Superficie const. P.A: . m²
Superficie cubierta: . m²

SUPERFICIES A TRAMITAR:

Superficie por nivel:
P.B: 80.62 m² P.A: 71.00 m²
Superficie por tipo de obra: S. Niv.: . m²
Nueva: 151.62 m² Reg: . m²
Amp.: . m² Barda . m²
Demolicion: . m²
Superficie Total en trámite. 151.62 m²

RESUMEN DE AREAS:

SUPERFICIE CUBIERTA P. B: 0.00 m² SUPERFICIE CUBIERTA TOTAL: 0.00 m²
SUPERFICIE EXTERIOR: 176.30 m² CAJONES DE ESTACIONAMIENTO: 1

Se extiende la presente Licencia de construcción para los fines y usos que en esta se señalan a los 22 días del mes de Julio del año 2021

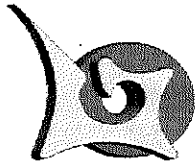
Autorizó

DIRECTORA GENERAL DE DESARROLLO URBANO
MEDIO AMBIENTE Y ECOLOGIA

ING. CAROLINA SALDAÑA HERNANDEZ

OTHOON P. BLANCO
H. AYUNTAMIENTO 2018 2021
DIRECCION GENERAL DE
DESARROLLO URBANO

De acuerdo a la Fracción III del Artículo 33 de la Ley de Transparencia y acceso a la Información Pública del Estado de Quintana Roo, le informamos que los datos personales proporcionados formaran parte de un sistema de datos personales y correspondientes expediente, el cual quedara bajo resguardo de esta Dirección; dichos datos serán utilizados para los fines por los que fueron recabados.



MUNICIPIO OTHON P. BLANCO
ESTADO DE QUINTANA ROO

H. AYUNTAMIENTO MUNICIPAL DE OTHON P. BLANCO
DIRECCION GENERAL DE DESARROLLO URBANO
MEDIO AMBIENTE Y ECOLOGIA



Con fundamento en el Artículo 130, del "Reglamento de Desarrollo Urbano y Construcción para el Municipio de Othón P. Blanco", la Dirección General de Desarrollo Urbano, Medio Ambiente y Ecología, autoriza la presente:

LICENCIA DE CONSTRUCCION.

DATOS DE LA CONSTRUCCION:

VIGENCIA:

Tipo : Regularizacion
 uso: Habitacional Densidad Media
 Proyecto: Casa Habitacion/Local Comercial
 Descripción: Concreto Ref, Castillos, Muro Block
 Ubicación:

No LICENCIA: 0000143
 Fecha de iniciación: 17-06-2021
 Fecha terminación: 17-12-2021
 Período de obra: 180 días meses. 6

Pedro Saenz 482 000001 0007 Fovissste I Chetumal
CALLE No. Lte. Mza. Col. CD

SUPERFICIE DE CONSTRUCCION:

SUPERFICIES EXISTENTES:

Superficie total del predio: 360.00 m²
 Superficie const. P.B: 68.00 m²
 Superficie const. P.A: . m²
 Superficie cubierta: . m²

SUPERFICIES A TRAMITAR :

Superficie por nivel:
 P.B: 75.47 m² P.Niv: . m²
 Superficie por tipo de obra: S. Niv.: . m²
 Nueva: . m² Reg: 75.47 m²
 Amp.: . m² Act. Dctos: . m²
 Demolicion: 0.00 m²
 Superficie Total en trámite. 75.47 m²

RESUMEN DE AREAS:

SUPERFICIE CUBIERTA P. B: 68.00 m² SUPERFICIE CUBIERTA TOTAL: 68.00 m²
 SUPERFICIE EXTERIOR: 284.53 m² CAJONES DE ESTACIONAMIENTO: 1

Se extiende la presente Licencia de construcción para los fines y usos que en esta se señalan a los 17 días del mes de Julio del año 2021

Recabido
22 Jun 2021
[Signature]


Autorizó

DIRECTORA GENERAL DE DESARROLLO URBANO
MEDIO AMBIENTE Y ECOLOGIA

[Signature]
ING. CAROLINA SALDAÑA HERNANDEZ

OTHÓN P. BLANCO
H. AYUNTAMIENTO 2014-2021
DIRECCION GENERAL DE
DESARROLLO URBANO,
MEDIO AMBIENTE Y ECOLOGIA

De acuerdo a la Fracción III del Artículo 33 de la Ley de Transparencia y acceso a la Información Pública del Estado de Quintana Roo, le informamos que los datos personales proporcionados formaran parte de un sistema de datos personales y correspondientes expediente, el cual quedara bajo resguardo de esta Dirección; dichos datos serán utilizados para los fines por los que fueron recabados.



MUNICIPIO OTHÓN P. BLANCO
ESTADO DE QUINTANA ROO

H. AYUNTAMIENTO MUNICIPAL DE OTHON P. BLANCO
DIRECCION GENERAL DE OBRAS PÚBLICAS
DESARROLLO URBANO Y ECOLOGIA



Municipio de todos

OTHÓN P. BLANCO
H. AYUNTAMIENTO 2016-2021

Con fundamento en el Artículo 130, del Reglamento de Desarrollo Urbano y Construcción para el Municipio de Othón P. Blanco, la Dirección General de Obras públicas Desarrollo Urbano, y Ecología, autoriza la presente:

LICENCIA DE CONSTRUCCION.

DATOS DE LA CONSTRUCCION:

Tipo : NUEVA
uso: CASA DE HUESPEDES Y POSADA
Proyecto: CASA DE HUESPEDES Y POSADA
Descripción: DOS MODULOS DE 4 X 7.5 M2
Ubicación:
SARDINA

VIGENCIA:

No LICENCIA: 4 000142
Fecha de iniciación: 16/06/2021
Fecha terminación: 16/12/2021
Período de obra: 180 días meses. 6

S/N	11	8	POBLADO	MAHAHUAL
CALLE	No.	Lte.	Mza.	Col.
				CD

SUPERFICIE DE CONSTRUCCION:

SUPERFICIES EXISTENTES:

Superficie total del predio: 182.60 m²
Superficie const. P.B: _____ m²
Superficie const. P.A: _____ m²
Superficie cubierta: _____ m²

SUPERFICIES A CONSTRUIR :

Superficie por nivel:
P.B: 62.34 m² P.A: 0.00 m²
Superficie por tipo de obra:
Nueva: 62.34 m² Reg: _____ m²
Amp.: 0.00 m² Renov: 0.00 m²
Demolicion: 20.00 m²
Superficie Total en trámite: **62.34** m²

RESUMEN DE AREAS:

SUPERFICIE CUBIERTA P. B:	<u>62.34</u> m ²	SUPERFICIE CUBIERTA TOTAL:	<u>62.34</u> m ²
SUPERFICIE EXTERIOR:	<u>120.26</u> m ²	CAJONES DE ESTACIONAMIENTO:	<u>3</u>


Se extiende la presente Licencia de construcción para los fines y usos que en esta se señalan a los 16 días del mes de junio del año ### 2021

Autorizó

DIRECCION GENERAL DE OBRAS PÚBLICAS
DESARROLLO URBANO Y ECOLOGIA

ING. CAROLINA SALDAÑA HERNAIZ.

De acuerdo a la Fracción III del Artículo 33 de la Ley de Transparencia y acceso a la Información Pública del Estado de Quintana Roo, le informamos que los datos personales proporcionados formaran parte de un sistema de datos personales y correspondientes expediente, el cual quedara bajo resguardo de esta Dirección; dichos datos serán utilizados para los fines por los que fueron recabados.



H. AYUNTAMIENTO MUNICIPAL DE OTHON P. BLANCO
DIRECCION GENERAL DE DESARROLLO URBANO
MEDIO AMBIENTE Y ECOLOGIA

MUNICIPIO OTHON P. BLANCO
ESTADO DE QUINTANA ROO

Con fundamento en el Artículo 130, del Reglamento de Desarrollo Urbano y Construcción del Municipio de Othón P. Blanco, la Dirección General de Desarrollo Urbano, Medio Ambiente y Ecología, autoriza la presente:

LICENCIA DE CONSTRUCCION.

DATOS DE LA CONSTRUCCION:

Tipo : NUEVA
 uso: COMERCIAL (TELECOMUNICACIONES)
 Proyecto: INSTALACION DE INFRAESTRUCTURA
 Descripción: RADIO BASE C4
 Ubicación:

VIGENCIA:

No LICENCIA: 000141
 Fecha de inicio: 15/06/2021
 Fecha termino: 15/12/2021
 Periodo de obra: 180 días meses. 6

PARCELA 310 Z2 P 1/1 S/N - - NO DEFINIDA HUAY PIX
 CALLE No. Lte. Mza. Col. CD

SUPERFICIE DE CONSTRUCCION:

SUPERFICIES EXISTENTES:

Superficie total del predio: 977,887.00 m²
 Superficie const. P.B: 0.00 m²
 Superficie const. P.A: 0.00 m²
 Superficie cubierta: 0.00 m²

SUPERFICIES A CONSTRUIR :

Superficie por nivel:
 P.B: 144.00 m² P.A: 0.00 m²
 Superficie por tipo de obra:
 Nueva: 144.00 m² Reg: 0.00 m²
 Amp.: 0.00 m² Renov: 0.00 m²
 Demolicion: 0.00 m²
 Superficie Total en trámite: 144.00 m²

RESUMEN DE AREAS:

SUPERFICIE CUBIERTA P. B: 144.00 m² SUPERFICIE CUBIERTA TOTAL: 144.00 m²
 SUPERFICIE EXTERIOR: 977743.00 m² CAJONES DE ESTACIONAMIENTO: 0

Se extiende la presente Licencia de construcción para los fines y usos que en esta se señalan a los 15 días del mes de JUNIO del año 2021

Autorizó


DIRECTORA GENERAL DE DESARROLLO URBANO
MEDIO AMBIENTE Y ECOLOGIA



ING. CAROLINA SALDAÑA HERNANDEZ

OTHÓN P. BLANCO
 AYUNTAMIENTO 2019-2021
 DIRECCION GENERAL DE
 DESARROLLO URBANO,
 MEDIO AMBIENTE Y ECOLOGIA

De acuerdo a la Fracción III del Artículo 33 de la Ley de Transparencia y acceso a la Información Pública del Estado de Quintana Roo, le informamos que los datos personales proporcionados formaran parte de un sistema de datos personales y correspondientes expediente, el cual quedara bajo resguardo de esta Dirección; dichos datos serán utilizados para los fines por los que fueron recabados.



MUNICIPIO OTHON P. BLANCO
ESTADO DE QUINTANA ROO

H. AYUNTAMIENTO MUNICIPAL DE OTHON P. BLANCO
DIRECCION GENERAL DE DESARROLLO URBANO
MEDIO AMBIENTE Y ECOLOGIA

Con fundamento en el Artículo 130, del Reglamento de Desarrollo Urbano y Construcción para el Municipio de Othón P. Blanco, la Dirección General de Desarrollo Urbano Medio Ambiente y Ecología, autoriza la presente:

LICENCIA DE CONSTRUCCION.

DATOS DE LA CONSTRUCCION:

VIGENCIA:

Tipo : AMPLIACIÓN
uso: CASA HABITACIÓN
Proyecto: AMPLIACIÓN DE UN BAÑO, SALA, COCHERA Y BODEGA
Descripción: MUROS DE BLOCK, CASTILLOS, CADENAS, TRABES Y LOSAS DE CONCRETO ARMADO, APLANADOS DE MEZCLA
Ubicación:

No LICENCIA: W 000140
Fecha de iniciación: 15/06/2021
Fecha terminación: 15/12/2021
Período de obra: 180 días meses. 6

JACINTO CANEK	19	14	34	VILLAS KINICHNA	CHETUMAL
CALLE	No.	Lte.	Mza.	Col.	CD

SUPERFICIE DE CONSTRUCCION:

SUPERFICIES EXISTENTES:

Superficie total del predio: 110.28 m²
Superficie const. P.B: 55.04 m²
Superficie const. P.A: 50.13 m²
Superficie cubierta: 105.17 m²

SUPERFICIES A CONSTRUIR :

Superficie por nivel:
P.B: 0.00 m² P.A: 0.00 m²
Superficie por tipo de obra:
Nueva: 0.00 m² Reg: 63.86 m²
Amp.: 0.00 m² Renov: 0.00 m²
Demolicion: 80.76 m²
Superficie Total en trámite: 63.86 m²

RESUMEN DE AREAS:


SUPERFICIE CUBIERTA P. B:	<u>55.04</u> m ²	SUPERFICIE CUBIERTA TOTAL:	<u>105.17</u> m ²
SUPERFICIE EXTERIOR:	<u>55.24</u> m ²	CAJONES DE ESTACIONAMIENTO:	<u>1</u>

Se extiende la presente Licencia de construcción para los fines y usos que en esta se señalan a los 15 días del mes de Junio del año 2021

Autorizó

DIRECTORA GENERAL DE DESARROLLO URBANO
MEDIO AMBIENTE Y ECOLOGIA

ING. CAROLINA SALDAÑA HERNÁNDEZ



OTHÓN P. BLANCO
H. AYUNTAMIENTO 2018 2021
DIRECCIÓN GENERAL DE
DESARROLLO URBANO,
MEDIO AMBIENTE Y ECOLOGÍA



MUNICIPIO OTHON P. BLANCO
ESTADO DE QUINTANA ROO

H. AYUNTAMIENTO MUNICIPAL DE OTHON P. BLANCO
DIRECCION GENERAL DE DESARROLLO URBANO,
MEDIO AMBIENTE Y ECOLOGIA

Con fundamento en el Artículo 130, del Reglamento de Desarrollo Urbano y Construcción del Municipio de Othón P. Blanco, la Dirección General de Desarrollo Urbano, Medio Ambiente y Ecología, autoriza la presente:

LICENCIA DE CONSTRUCCION.

DATOS DE LA CONSTRUCCION:

Tipo : DEMOLICION Y OBRA NUEVA
uso: ZONA TURISTICA Y RECREATIVA
Proyecto: CASA HABITACION
DESCRIPCION: CASA HABITACION CONSTITUIDA POR: P.B.- ESTUDIO, RECAMARA, SALA DE ESTAR Y 2 BAÑOS. P.N.- COCINA, SALA DE ESTAR, BAÑO Y 2 RECAMARAS. S.N.- SALA DE ESTAR, RECAMARA Y 2 BAÑOS. T.N.- GIMNASIO Y BAÑO.
Ubicación: C. 10 DE MAYO

VIGENCIA:

No LICENCIA: 000139
Fecha de iniciación: 15/06/2021
Fecha terminación: 15/06/2022
Periodo de obra: 365 días meses. 12

C. 10 DE MAYO S/N 3 62 CENTRO XUL-HA
CALLE No. Lte. Mza. Col. CD

SUPERFICIE DE CONSTRUCCION:

SUPERFICIES EXISTENTES:

Superficie total del predio: 272.08 m²
Superficie const. P.B: 49.06 m²
Superficie const. P.A: 49.06 m²
Superficie cubierta: 98.11 m²

SUPERFICIES A CONSTRUIR :

Superficie por nivel:
P.B: 122.67 m² P.N. 122.67 m²
S.N: 94.16 m² T.N. 56.27 m²
Superficie por tipo de obra:
Nueva: 395.77 m² Reg: 0.00 m²
Amp.: 0.00 m² Renov: 0.00 m²
Demolicion: 98.11 m²
Superficie Total en trámite: 493.88 m²

RESUMEN DE AREAS:

SUPERFICIE CUBIERTA P. B: 122.67 m² SUPERFICIE CUBIERTA TOTAL: 493.88 m²
SUPERFICIE EXTERIOR: 149.41 m² CAJONES DE ESTACIONAMIENTO: 1

Se extiende la presente Licencia de construcción para los fines y usos que en esta se señalan a los 15 días del mes de Junio del año 2021


Autorizó

DIRECTORA GENERAL DE DESARROLLO URBANO
MEDIO AMBIENTE Y ECOLOGIA

ING. CAROLINA SALDAÑA HERNANDEZ

De acuerdo a la Fracción III del Artículo 33 de la Ley de Transparencia y acceso a la Información Pública del Estado de Quintana Roo, le informamos que los datos personales proporcionados formarán parte de un sistema de datos personales y correspondientes expediente, el cual quedará bajo resguardo de esta Dirección; dichos datos serán utilizados para los fines por los que fueron recabados.





MUNICIPIO OTHON P. BLANCO
ESTADO DE QUINTANA ROO

H. AYUNTAMIENTO MUNICIPAL DE OTHON P. BLANCO
DIRECCION GENERAL DE DESARROLLO URBANO
MEDIO AMBIENTE Y ECOLOGIA

Con fundamento en el Artículo 130, del Reglamento de Desarrollo Urbano y Construcción del Municipio de Othón P. Blanco, la Dirección General de Desarrollo Urbano, Medio Ambiente y Ecología, autoriza la presente:

LICENCIA DE CONSTRUCCION.

DATOS DE LA CONSTRUCCION:

Tipo : REGULARIZACION
 uso: COMERCIAL
 Proyecto: 4 CUARTOS, BAÑOS, COCINA Y ASADERO
 Descripción: DESARROLLO ECOTURISTICO
 Ubicación:
 CARR. CHETUMAL- CALDERITAS S/N 174 0
 CALLE No. Lte. Mza.

VIGENCIA:

No LICENCIA: 000138
 Fecha de inicio: 11/06/2021
 Fecha terminación: 11/12/2021
 Período de obra: 180 días meses:

SUPERFICIE DE CONSTRUCCION:

SUPERFICIES EXISTENTES:

Superficie total del predio: 1,044.00 m²
 Superficie const. P.B: 206.41 m²
 Superficie P.A 63.68 m²
 Superficie cubierta: 270.09 m²

SUPERFICIES A CONSTRUIR :

Superficie por nivel:
 P.B: 0.00 m² P.A: 0.00 m²
 Superficie por tipo de obra:
 Nueva: 0.00 m² Reg: 270.09 m²
 Amp.: 0.00 m² Renov: 0.00 m²
 Demolicion: 0.00 m²
 Superficie Total en trámite: 270.09 m²

RESUMEN DE AREAS:


SUPERFICIE CUBIERTA P. B: 270.09 m² SUPERFICIE CUBIERTA TOTAL: 270.09 m²
 SUPERFICIE EXTERIOR: 773.91 m² CAJONES DE ESTACIONAMIENTO: -

Se extiende la presente Licencia de construcción para los fines y usos que en esta se señalan a los 11 días del mes de Junio del año 2021

Autorizó


DIRECTORA GENERAL DE DESARROLLO URBANO
MEDIO AMBIENTE Y ECOLOGIA

ING. CAROLINA SALDAÑA HERNANDEZ



OTHÓN P. BLANCO
H. AYUNTAMIENTO 2016 2021
DIRECCION GENERAL DE
DESARROLLO URBANO,
MEDIO AMBIENTE Y ECOLOGIA

De acuerdo a la Fracción III del Artículo 33 de la Ley de Transparencia y acceso a la Información Pública del Estado de Quintana Roo, le informamos que los datos personales proporcionados formaran parte de un sistema de datos personales y correspondientes expediente, el cual quedara bajo resguardo de esta Dirección; dichos datos serán utilizados para los fines por los que fueron recabados.



MUNICIPIO OTHON P. BLANCO
ESTADO DE QUINTANA ROO

H. AYUNTAMIENTO MUNICIPAL DE OTHON P. BLANCO
DIRECCION GENERAL DE DESARROLLO URBANO
MEDIO AMBIENTE Y ECOLOGIA



Con fundamento en el Artículo 130, del Reglamento de Desarrollo Urbano y Construcción para el Municipio de Othón P. Blanco, la Dirección General de Desarrollo Urbano, Medio Ambiente y Ecología, autoriza la presente:

LICENCIA DE CONSTRUCCION.

DATOS DE LA CONSTRUCCION:

VIGENCIA:

Tipo : REGULARIZACION
 uso: COMERCIAL
 Proyecto: CONSTRUCCION DE SALÓN DE FIESTAS
 Descripción: REGULARIZACION CONSTRUCCION DE LOSA ASENTADA SOBRE COLUMNAS DE 30 X 30 CM. DE CONCRETO ARMADO Y ESTRUCTURA Y LOSA DE ACERO
 Ubicación:

No LICENCIA:

Fecha de iniciación:

Fecha terminación:

Periodo de obra:

0000137

11-06-2021

11-12-2021

180 días meses. 6

AV. GRAL.HERIBERTO FRIAS	294	5	28	AARON MERINO	CHETUMAL
CALLE	No.	Lte.	Mza.	Col.	CD

SUPERFICIE DE CONSTRUCCION:

SUPERFICIES EXISTENTES:

Superficie total del predio: 360.00 m²
 Superficie const. P.B: 241.29 m²
 Superficie const. P.A: 0.00 m²
 Superficie cubierta: 241.29 m²

SUPERFICIES A CONSTRUIR :

Superficie por nivel:
 P.B: 241.29 m² P.A: 0.00 m²
 Superficie por tipo de obra:
 Nueva: 0.00 m² Reg: 193.29 m²
 Amp.: 0.00 m² Renov: 0.00 m²
 Remodelacion: 0.00 m²
 Superficie Total en trámite: 193.29 m²

RESUMEN DE AREAS:

SUPERFICIE CUBIERTA P. B:	<u>241.29</u> m ²	SUPERFICIE CUBIERTA TOTAL:	<u>241.29</u> m ²
SUPERFICIE EXTERIOR:	<u>118.71</u> m ²	CAJONES DE ESTACIONAMIENTO:	<u>2</u>

Se extiende la presente Licencia de construcción para los fines y usos que en esta se señalan a los 11 días del mes de Julio del año 2021

Autorizó


DIRECTORA GENERAL DE DESARROLLO URBANO
MEDIO AMBIENTE Y ECOLOGIA

ING. CAROLINA SALDAÑA HERNANDEZ



OTHO P. BLANCO
M. AYUNTAMIENTO 2018-2021
DIRECCION GENERAL DE
DESARROLLO URBANO,
MEDIO AMBIENTE Y ECOLOGIA

De acuerdo a la Fracción III del Artículo 33 de la Ley de Transparencia y acceso a la Información Pública del Estado de Quintana Roo, le informamos que los datos personales proporcionados formaran parte de un sistema de datos personales y correspondientes expediente, el cual quedara bajo resguardo de esta Dirección; dichos datos serán utilizados para los fines por los que fueron recabados.



MUNICIPIO OTHON P. BLANCO
ESTADO DE QUINTANA ROO

H. AYUNTAMIENTO MUNICIPAL DE OTHON P. BLANCO
DIRECCION GENERAL DE DESARROLLO URBANO
MEDIO AMBIENTE Y ECOLOGIA



Con fundamento en el Artículo 130, del Reglamento de Desarrollo Urbano y Construcción para el Municipio de Othón P. Blanco, la Dirección General de Desarrollo Urbano, Medio Ambiente y Ecología, autoriza la presente:

LICENCIA DE CONSTRUCCION.

DATOS DE LA CONSTRUCCION:

VIGENCIA:

Tipo : AMPLIACION
uso: HABITACIONAL
Proyecto: CONSTRUCCION DE PRIMER NIVEL
Descripción: ESTRUCTURA A BASE DE COLUMNAS DE 15 X 15 DE CONCRETO ARMADO, Y MUROS DE BLOCK
Ubicación:

No LICENCIA: 000136
Fecha de iniciación: 11-06-2021
Fecha terminación: 11-12-2021
Período de obra: 180 días meses. 6

CALLE DOMINGO NUÑEZ	S/N	6	50	FRACC. FORJADORES	CHETUMAL
CALLE	No.	Lte.	Mza.	Col.	CD

SUPERFICIE DE CONSTRUCCION:

SUPERFICIES EXISTENTES:

Superficie total del predio: 119.56 m²
Superficie const. P.B: 80.86 m²
Superficie const. P.A: 0.00 m²
Superficie cubierta: 80.86 m²

SUPERFICIES A CONSTRUIR :

Superficie por nivel:
P.B: 0.00 m² P.A: 74.28 m²
Superficie por tipo de obra:
Nueva: 0.00 m² Reg: 0.00 m²
Amp.: 74.28 m² Remod. 0.00 m²
Demolicion: 0.00 m²
Superficie Total en trámite: 74.28 m²

RESUMEN DE AREAS:

SUPERFICIE CUBIERTA P. B:	<u>80.86</u> m ²	SUPERFICIE CUBIERTA TOTAL:	<u>74.28</u> m ²
SUPERFICIE EXTERIOR:	<u>45.28</u> m ²	CAJONES DE ESTACIONAMIENTO:	<u>1</u>

Se extiende la presente Licencia de construcción para los fines y usos que en esta se señalan a los 11 días del mes de Julio del año 2021

Autorizó

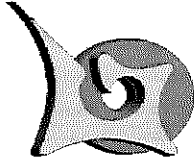
DIRECTORA GENERAL DE DESARROLLO URBANO
MEDIO AMBIENTE Y ECOLOGIA

ING. CAROLINA SALDAÑA HERNANDEZ



OTHON P. BLANCO
M. AYUNTAMIENTO 2018-2021
DIRECCION GENERAL DE
DESARROLLO URBANO,
MEDIO AMBIENTE Y ECOLOGIA

De acuerdo a la Fracción III del Artículo 33 de la Ley de Transparencia y acceso a la Información Pública del Estado de Quintana Roo, le informamos que los datos personales proporcionados formaran parte de un sistema de datos personales y correspondientes expediente, el cual quedara bajo resguardo de esta Dirección; dichos datos serán utilizados para los fines por los que fueron recabados.



MUNICIPIO OTHON P. BLANCO
ESTADO DE QUINTANA ROO

H. AYUNTAMIENTO MUNICIPAL DE OTHON P. BLANCO
DIRECCION GENERAL DE DESARROLLO URBANO
MEDIO AMBIENTE Y ECOLOGIA



Con fundamento en el Artículo 130, del "Reglamento de Desarrollo Urbano y Construcción para el Municipio de Othón P. Blanco", la Dirección General de Desarrollo Urbano, Medio Ambiente y Ecología, autoriza la presente:

LICENCIA DE CONSTRUCCION.

DATOS DE LA CONSTRUCCION:

VIGENCIA:

Tipo: Renovacion
 uso: Habitacional Densidad Alta
 Proyecto: Casa Habitacion
 Descripción: Concreto Ref, Castillos, Muro Block
 Ubicación:

No LICENCIA: 000135
 Fecha de iniciación: 03/06/2021
 Fecha terminación: 03/06/2022
 Período de obra: 365 días meses. 12

Mariano Angulo Basto 297-B 000003 0094 Fracc. Centenario 2 Chetumal Q. Roo
 CALLE No. Lte. Mza. Col. CD

SUPERFICIE DE CONSTRUCCION:

SUPERFICIES EXISTENTES:

SUPERFICIES A CONSTRUIR :

Superficie total del predio: 9,575.82 m²
 Superficie const. P.B: 0.00 m²
 Superficie const. P.A: 0.00 m²
 Superficie cubierta: 0.00 m²

Superficie por nivel:
 P.B: 40.04 m² P.A: _____ m²
 Superficie por tipo de obra: S. Niv.: _____ m²
 Nueva: _____ m² Reg: _____ m²
 Amp.: _____ m² Renov. 3603.60 m²
 Demolicion: 0.00 m²
 Sup. Total en trámite: 90 Viv. = 3603.60 m²

RESUMEN DE AREAS:

SUPERFICIE CUBIERTA P. B: 0.00 m² SUPERFICIE CUBIERTA TOTAL: _____ m²
 SUPERFICIE EXTERIOR: 5972.22 m² CAJONES DE ESTACIONAMIENTO: 1

Se extiende la presente Licencia de construcción para los fines y usos que en esta se señalan a los 3 días del mes de junio del año 2021

Autorizó


DIRECTORA GENERAL DE DESARROLLO URBANO
MEDIO AMBIENTE Y ECOLOGIA

ING. CAROLINA SALDAÑA HERNANDEZ

Handwritten signature and stamp
 OTHON P. BLANCO
ESTADO DE QUINTANA ROO

OTHÓN P. BLANCO
M. AYUNTAMIENTO 2019-2021
DIRECCIÓN GENERAL DE
DESARROLLO URBANO

De acuerdo a la Fracción III del Artículo 33 de la Ley de Transparencia y acceso a la Información Pública del Estado de Quintana Roo, le informamos que los datos personales proporcionados formaran parte de un sistema de datos personales y correspondientes expediente, el cual quedara bajo resguardo de esta Dirección; dichos datos serán utilizados para los fines por los que fueron recabados.



MUNICIPIO OTHÓN P. BLANCO
ESTADO DE QUINTANA ROO

H. AYUNTAMIENTO MUNICIPAL DE OTHON P. BLANCO
DIRECCION GENERAL DE DESARROLLO URBANO
MEDIO AMBIENTE Y ECOLOGIA



Con fundamento en el Artículo 130, del Reglamento de Desarrollo Urbano y Construcción para el Municipio de Othón P. Blanco, la Dirección General de Desarrollo Urbano, Medio Ambiente y Ecología, autoriza la presente:

LICENCIA DE CONSTRUCCION.

DATOS DE LA CONSTRUCCION:

Tipo : RENOVACIÓN
 uso: HABITACIONAL
 Proyecto: CASA HABITACIÓN UN NIVEL
 Descripción: SISTEMA CONSTRUCTIVO TRADICIONAL: BLOCK, CASTILLOS, CADENAS ARMADAS, CIMENTACIÓN MAMP., ZAPATAS AISLADAS.
 Ubicación:

VIGENCIA:

No LICENCIA: 100135

Fecha de iniciación: 31/05/2021

Fecha terminación: 31/11/2021

Período de obra: 180 días meses. 6

GRAL. RAFAEL E. MELGAR 294 3 18 JESÚS MARTÍNEZ ROSS CHETUMAL
 CALLE No. Lte Mza COL: CD

SUPERFICIE DE CONSTRUCCION:

SUPERFICIES EXISTENTES:

Superficie total del predio: 407.00 m²
 Superficie const. P.B: 112.50 m²
 Superficie const. P.A: 0.00 m²
 Superficie cubierta: 294.50 m²

SUPERFICIES A CONSTRUIR :

Superficie por nivel:
 P.B: 95.60 m² P.A: 0.00 m²
 Superficie por tipo de obra:
 Nueva: 0.00 m² Reg: 0.00 m²
 Amp.: 95.60 m² Renov: 0.00 m²
 Demolicion: 0.00 m²
 Superficie Total en trámite: 95.60 m²

RESUMEN DE AREAS:

SUPERFICIE CUBIERTA P. B: 112.50 m²
 SUPERFICIE EXTERIOR: 294.50 m²

SUPERFICIE CUBIERTA TOTAL: 208.10 m²
 CAJONES DE ESTACIONAMIENTO: 5

Se extiende la presente Licencia de construcción para los fines y usos que en esta se señalan a los 31 días del mes de mayo del año 202 1

Autorizó

DIRECTORA GENERAL DE DESARROLLO URBANO
MEDIO AMBIENTE Y ECOLOGIA

ING. CAROLINA SALDAÑA HERNÁNDEZ



OTHÓN P. BLANCO
H. AYUNTAMIENTO 2018 2021
DIRECCIÓN GENERAL DE
DESARROLLO URBANO,
MEDIO AMBIENTE Y ECOLOGÍA

Los datos personales que usted proporciona serán utilizados únicamente para recibir, registrar y tramitar el presente permiso y adicionalmente podrán ser utilizados con fines estadísticos; de conformidad en lo dispuesto por la Ley de Protección de Datos Personales en Posesión de Sujetos Obligados para el Estado de Quintana Roo en sus artículos: 11,12,13,14,15 y 35.

12/05/21