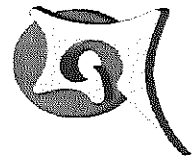


MUNICIPIO OTHON P. BLANCO  
ESTADO DE QUINTANA ROO

Con fundamento en el Artículo 130, del Reglamento de Desarrollo Urbano y Construcción del Municipio de Othon P. Blanco, la Dirección General de Desarrollo Urbano, Medio Ambiente y Ecología, autoriza la presente:



**H. AYUNTAMIENTO MUNICIPAL DE OTHON P. BLANCO**  
**DIRECCION GENERAL DE DESARROLLO URBANO,**  
**MEDIO AMBIENTE Y ECOLOGIA**

**LICENCIA DE CONSTRUCCION.**

**DATOS DE LA CONSTRUCCION:**

Tipo: AMPLIACION  
 uso: HABITACIONAL  
 Proyecto: CASA HABITACION  
 Descripción: CONSTRUCCION EN PLANTA ALTA DE ESCALERA,  
RECAMARA,1 BAÑO Y VESTIDOR  
 Ubicación: BOULEVARD CUMBRES 195 No. 16 Lte. Mza. 734 RESIDENCIAL CUMBRES CHETUMAL CD  
 No LICENCIA: 0000155  
 Fecha de iniciación: 01-07-2021  
 Fecha terminación: 01-01-2022  
 Periodo de obra: 180 días meses. 6

**SUPERFICIE DE CONSTRUCCION:**

SUPERFICIES EXISTENTES:		SUPERFICIAS A CONSTRUIR :	
Superficie total del predio:	203.93 m <sup>2</sup>	Superficie por nivel:	P.B: 0.00 m <sup>2</sup> P.A: 82.00 m <sup>2</sup>
Superficie const. P.B:	105.83 m <sup>2</sup>	Superficie por tipo de obra:	Nueva: 0.00 m <sup>2</sup> Reg: 0.00 m <sup>2</sup>
Superficie const. P.A:	0.00 m <sup>2</sup>	Amp.: 82.00 m <sup>2</sup> Renov: 0.00 m <sup>2</sup>	
Superficie cubierta:	105.83 m <sup>2</sup>	Demolicion:	0.00 m <sup>2</sup>
		Superficie Total en trámite:	82.00 m <sup>2</sup>

**RESUMEN DE AREAS:**

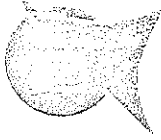
SUPERFICIE CUBIERTA P. B:	105.83 m <sup>2</sup>	SUPERFICIE CUBIERTA TOTAL:	187.83 m <sup>2</sup>
SUPERFICIE EXTERIOR:	98.10 m <sup>2</sup>	CAJONES DE ESTACIONAMIENTO:	2

Se extiende la presente Licencia de construcción para los fines y usos que en esta se señalan a los 10 días del mes de Julio del año 2022

Autorizó

**DIRECTORA GENERAL DE DESARROLLO URBANO**  
**MEDIO AMBIENTE Y ECOLOGIA**

**ING. CAROLINA SALDANA HERNANDEZ**




De acuerdo a la Fracción III del Artículo 38 de la Ley de Transparencia y acceso a la Información Pública del Estado de Quintana Roo, le informamos que los datos personales proporcionados formaran parte de un sistema de datos personales y correspondientes expediente, el cual quedara bajo resguardo de esta Dirección; dichos datos serán utilizados para los fines por los que fueron recabados.

Municipio de todos  
**OTHÓN P. BLANCO**  
 H. AYUNTAMIENTO 2018 2021



**H. AYUNTAMIENTO MUNICIPAL DE OTHON P. BLANCO**  
**DIRECCION GENERAL DE DESARROLLO URBANO**  
**MEDIO AMBIENTE Y ECOLOGIA**

MUNICIPIO OTHON P. BLANCO  
 ESTADO DE QUINTANA ROO



Con fundamento en el Artículo 130, del Reglamento de Desarrollo Urbano y Seguridad Estructural para el Municipio Othón P. Blanco, la Dirección General de Desarrollo Urbano Medio Ambiente y Ecología, autoriza la presente:

**DATOS DE LA CONSTRUCCION:**

Tipo: Ampliación  
 uso: Habitacional  
 Proyecto: Casa Habitación  
 Descripción: losa de concreto prefabricada y columnas de concreto  
 Ubicación: calle kohunlich 509 32 241 Payo obispo VI Chetumal  
 Fecha de iniciación: 07-07-2021  
 Fecha terminación: 07-07-2022  
 Periodo de obra: 180 días meses: 6  
 No LICENCIA: 0000156  
 VIGENCIA:


**LICENCIA DE CONSTRUCCION.**

Calle	No.	Lote	Manzana	Fraccionamiento	Ciudad
calle kohunlich	509	32	241	Payo obispo VI	Chetumal

**SUPERFICIE DE CONSTRUCCION:**

SUPERFICIES EXISTENTES:		SUPERFICIES A CONSTRUIR:	
Superficie total del predio:	146.24 m <sup>2</sup>	Superficie por nivel:	P.B: 12.00 m <sup>2</sup> P.A: 40.00 m <sup>2</sup>
Superficie const. P.B:	94.00 m <sup>2</sup>	Superficie por tipo de obra:	Nueva: m <sup>2</sup> Reg: m <sup>2</sup>
Superficie const. P.A:	62.00 m <sup>2</sup>	Amp.: 52.00 m <sup>2</sup> Remod: m <sup>2</sup>	
Superficie cubierta:	m <sup>2</sup>	Demolicion:	m <sup>2</sup>
RESUMEN DE AREAS:		Superficie Total en trámite:	52.00 m <sup>2</sup>
Superficie cubierta P. B:	94.00 m <sup>2</sup>	Superficie cubierta TOTAL:	208.00 m <sup>2</sup>
Superficie EXTERIOR:	52.24 m <sup>2</sup>	CAJONES DE ESTACIONAMIENTO:	1

Se extiende la presente Licencia de construcción para los fines y usos que en esta se señalan a los 01 días del mes de Julio del año 2021



**OTHÓN P. BLANCO**  
 H. AYUNTAMIENTO 2018 2021  
 DIRECCION GENERAL DE DESARROLLO URBANO  
 MEDIO AMBIENTE Y ECOLOGIA  
**ING. CAROLINA SALDANA HERNANDEZ**  
 Autorizo  
**DIRECTOR GENERAL DE DESARROLLO URBANO MEDIO AMBIENTE Y ECOLOGIA.**

De acuerdo a la Fracción III del Artículo 33 de la Ley de Transparencia y acceso a la Información Pública del Estado de Quintana Roo, le informamos que los datos personales proporcionados formaran parte de un sistema de datos personales y correspondientes expediente, el cual quedara bajo resguardo de esta Dirección; dichos datos serán utilizados para los fines por los que fueron recabados.

MUNICIPIO OTHÓN P. BLANCO  
ESTADO DE QUINTANA ROO  
Con fundamento en el Artículo 130, del Reglamento de Desarrollo Urbano y Construcción para el Municipio de Othón P. Blanco, la Dirección General de Desarrollo Urbano Medio Ambiente y Ecología, autoriza la presente:

Municipio de todos  
OTHÓN P. BLANCO  
M. AYUNTAMIENTO 2014-2017



**H. AYUNTAMIENTO MUNICIPAL DE OTHÓN P. BLANCO**  
**DIRECCION GENERAL DESARROLLO URBANO**  
**MEDIO AMBIENTE Y ECOLOGIA**



**LICENCIA DE CONSTRUCCION.**

**DATOS DE LA CONSTRUCCION:**

Tipo: **AMPLIACION**  
uso: **CASA HABITACION**  
Proyecto: **COCHERA**  
Descripción: **CUBIERTA DE VIGUETA Y BOVEDILLA DE POLIESTIRENO**  
Ubicación: **CALLE DOS AGUADAS**  
No. **61**  
Lte **7**  
Mza **356**  
COL: **PROTERRITORIO**  
CD **CHETUMAL**  
Fecha de iniciación: **01-07-2021**  
Fecha terminación: **01-01-2022**  
Periodo de obra: **180 días** meses. **6**  
No LICENCIA: **0000157**  
VIGENCIA:

**SUPERFICIE DE CONSTRUCCION:**

SUPERFICIES EXISTENTES:		SUPERFICIE total del predio:	
Superficie const. P.B:	121.64 m <sup>2</sup>	Superficie por nivel:	160.00 m <sup>2</sup>
Superficie const. P.A:	0.00 m <sup>2</sup>	Superficie por tipo de obra:	
Superficie cubierta:	121.64 m <sup>2</sup>	P.B: 30.00 m <sup>2</sup>	P.A: 0.00 m <sup>2</sup>
RESUMEN DE AREAS:		Superficie por tipo de obra:	
Superficie cubierta:	121.64 m <sup>2</sup>	Nueva:	0.00 m <sup>2</sup>
Superficie const. P.A:	0.00 m <sup>2</sup>	Amp.: 30.00 m <sup>2</sup>	0.00 m <sup>2</sup>
Superficie const. P.B:	121.64 m <sup>2</sup>	Demolicion:	0.00 m <sup>2</sup>
Superficie cubierta:	121.64 m <sup>2</sup>	Superficie Total en trámite:	30.00 m <sup>2</sup>
SUPERFICIE CUBIERTA P. B:		SUPERFICIE CUBIERTA TOTAL:	
151.64 m <sup>2</sup>	151.64 m <sup>2</sup>	151.64 m <sup>2</sup>	151.64 m <sup>2</sup>
SUPERFICIE EXTERIOR:		CAJONES DE ESTACIONAMIENTO:	
8.36 m <sup>2</sup>	8.36 m <sup>2</sup>	1	1

Se extiende la presente Licencia de construcción para los fines y usos que en esta se señalan a los 01 días del mes de Julio del año 2021

**Autorizó**

**Dirección General de Desarrollo Urbano**  
**Medio Ambiente y Ecología**

**ING. CAROLINA SALDANA HERNANDEZ**

De acuerdo a la Fracción III del Artículo 33 de la Ley de Transparencia y acceso a la Información Pública del Estado de Quintana Roo, le informamos que los datos personales proporcionados formaran parte de un sistema de datos personales y correspondientes expediente, el cual quedara bajo resguardo de esta Dirección; dichos datos serán utilizados para los fines por los que fueron recabados.

De acuerdo a la Fracción III del Artículo 53 de la Ley de Transparencia y acceso a la Información Pública del Estado de Quintana Roo, le informamos que los datos personales proporcionados formaran parte de un sistema de datos personales y correspondientes expediente, el cual quedara bajo resguardo de esta Dirección; dichos datos serán utilizados para los fines por los que fueron recabados.

**ING. CAROLINA SALDAÑA HERNANDEZ**  
**MEDIO AMBIENTE Y ECOLOGIA**  
**DIRECTORA GENERAL DE DESARROLLO URBANO**

Autorizó

Se extiende la presente Licencia de construcción para los fines y usos que en esta se señalan a los 01 días del mes de Junio del año 202 1



RESUMEN DE AREAS:	
<b>SUPERFICIE CUBIERTA P. B:</b> 115.14 m <sup>2</sup>	<b>SUPERFICIE CUBIERTA P. B:</b> 50.86 m <sup>2</sup>
<b>SUPERFICIE CUBIERTA TOTAL:</b> 188.58 m <sup>2</sup>	<b>CAJONES DE ESTACIONAMIENTO:</b> 2
<b>SUPERFICIES EXISTENTES:</b>	<b>SUPERFICIES A CONSTRUIR:</b>
Superficie total del predio: 166.00 m <sup>2</sup>	Superficie por nivel: P.B: 36.14 m <sup>2</sup> P.A: 73.44 m <sup>2</sup>
Superficie const. P.B: 79.00 m <sup>2</sup>	Superficie por tipo de obra: Nueva: m <sup>2</sup> Reg: m <sup>2</sup> Amp.: 109.58 m <sup>2</sup> Demolicion: m <sup>2</sup>
Superficie const. P.A: m <sup>2</sup>	Superficie Total en trámite: 109.58 m <sup>2</sup>

DATOS DE LA CONSTRUCCION:	
<b>Tipo:</b> AMPLIACION	<b>uso:</b> HABITACIONAL
<b>Proyecto:</b> CASA HABITACION	<b>Descripción:</b> LOSA DE CONCRETO ARMADO, MUROS CARGADORES, CIMENTACION DE MAMPOSTERIA, MARCOS ESTRUCTURALES
<b>Ubicación:</b> CIRCUITO IBERICA 1112 No. 35	<b>Periodo de obra:</b> 180 días meses <u>6</u>
<b>Fecha de inicio:</b> 01-07-2023	<b>Fecha terminación:</b> 01-01-2024
<b>No LICENCIA:</b> 0000158	<b>VIGENCIA:</b>
<b>CALLE:</b> 126 Mza. Col. CD	<b>FRACC. RESID. MARSELLA</b>

**H. AYUNTAMIENTO MUNICIPAL DE OTHON P. BLANCO**  
**DIRECCION GENERAL DE DESARROLLO URBANO**  
**MEDIO AMBIENTE Y ECOLOGIA**

Con fundamento en el Artículo 41, del Reglamento de Desarrollo Urbano y Construcción del Municipio de Othon P. Blanco, la Dirección General de Desarrollo Urbano, Medio Ambiente y Ecología, autoriza la presente:

MUNICIPIO OTHON P. BLANCO  
ESTADO DE QUINTANA ROO

Municipio de todos

H. AYUNTAMIENTO MUNICIPAL DE OTHON P. BLANCO  
 DIRECCION GENERAL DE DESARROLLO URBANO  
 MEDIO AMBIENTE Y ECOLOGIA

MUNICIPIO OTHON P. BLANCO  
 ESTADO DE QUINTANA ROO

Con fundamento en el Artículo 130, del Reglamento de Desarrollo Urbano y Construcción para el Municipio de Othon P. Blanco, la Dirección General de Desarrollo Urbano, Medio Ambiente y Ecología, autoriza la presente:

**LICENCIA DE CONSTRUCCION.**

**DATOS DE LA CONSTRUCCION:**

Tipo: REGULARIZACION  
 uso: EDUCATIVO  
 Proyecto: PREPRIMARIA  
 Descripción: REGULARIZACION Y ADECUACION DE CASA HABITACION EXISTENTE, A ESPACIOS EDUCATIVOS (SALONES, TALLERES, OFICINAS Y SERV SANITARIOS)  
 Ubicación: CALLE RAMON CORONA 64 No. 21 Lte. 26 Mza. 28 REFORMA DE 1977 Col. CHETUMAL CD

No LICENCIA: 0000159  
 Fecha de iniciación: 02-07-2021  
 Fecha terminación: 02-01-2022  
 Periodo de obra: 180 días meses. 6

**SUPERFICIE DE CONSTRUCCION:**

<b>SUPERFICIES EXISTENTES:</b>		<b>SUPERFICIES A CONSTRUIR :</b>	
Superficie total del predio:	339.90 m <sup>2</sup>	Superficie por nivel:	P.B.: 238.90 m <sup>2</sup> P.A. m <sup>2</sup>
Superficie const. P.B.:	238.90 m <sup>2</sup>	Superficie por tipo de obra:	Reg: 238.90 m <sup>2</sup>
Superficie const. P.A.:	m <sup>2</sup>	Nueva:	m <sup>2</sup>
Superficie cubierta:	238.9 m <sup>2</sup>	Amp.: m <sup>2</sup>	Remod: m <sup>2</sup>
		Demolicion:	m <sup>2</sup>
<b>RESUMEN DE AREAS:</b>		Superficie Total en trámite:	238.90 m <sup>2</sup>
Superficie CUBIERTA P. B.:	238.90 m <sup>2</sup>	Superficie CUBIERTA TOTAL:	238.90 m <sup>2</sup>
Superficie EXTERIOR: cos 0.7	101.00 m <sup>2</sup>	CAJONES DE ESTACIONAMIENTO:	5

Se extiende la presente Licencia de construcción para los fines y usos que en esta se señalan a los 02 días del mes de Julio del año: 2021


Autorizo

DIRECTORA GENERAL DE DESARROLLO URBANO  
 MEDIO AMBIENTE Y ECOLOGIA

OTON P. BLANCO  
 H. AYUNTAMIENTO MUNICIPAL DE OTHON P. BLANCO  
 DIRECCION GENERAL DE DESARROLLO URBANO  
 MEDIO AMBIENTE Y ECOLOGIA

ING CAROLINA SALDANA HERNANDEZ  
 MEDIO AMBIENTE Y ECOLOGIA

De acuerdo a la Fracción III del Artículo 33 de la Ley de Transparencia y acceso a la Información Pública del Estado de Quintana Roo, le informamos que los datos personales proporcionados formaran parte de un sistema de datos personales y correspondientes expediente, el cual quedara bajo resguardo de esta Dirección; dichos datos serán utilizados para los fines por los que fueron recabados.



H. AYUNTAMIENTO MUNICIPAL DE OTHON P. BLANCO  
DIRECCION GENERAL DE DESARROLLO URBANO  
MEDIO AMBIENTE Y ECOLOGIA

Con fundamento en el Artículo 130, del Reglamento de Desarrollo Urbano y construcción para el Municipio de Othon P. Blanco, la Dirección General de Desarrollo Urbano, Medio Ambiente y Ecología, autoriza la presente:

LICENCIA DE CONSTRUCCION.

DATOS DE LA CONSTRUCCION:

Tipo: NUEVA  
 uso: HABITACIONAL  
 Proyecto: CASA HABITACIONAL  
 Descripción: SALA, COCINA COMEDOR, 2 RECAMARA Y 2 1/2 BAÑOS  
 Ubicación: CALLE TEC DE ORIZABA  
 No. 24 Lte. 10 Mza. 25 MAGISTERIAL CHETUMAL CD

Fecha de iniciación: 02-07-2021  
 Fecha terminación: 02-01-2022  
 Periodo de obra: 180 días / 6 meses

No LICENCIA: 0000161  
 VIGENCIA:

SUPERFICIE DE CONSTRUCCION:

SUPERFICIES EXISTENTES:		SUPERFICIES A CONSTRUIR :	
Superficie total del predio:	266.18 m <sup>2</sup>	Superficie por nivel:	P.B: 4.88 m <sup>2</sup> P.A: m <sup>2</sup>
Superficie const. P.B:	0.00 m <sup>2</sup>	Superficie por tipo de obra:	Nueva: 4.88 m <sup>2</sup> Reg: m <sup>2</sup> Renov: m <sup>2</sup> Demolicion: m <sup>2</sup>
Superficie const. P.A:	m <sup>2</sup>	Superficie Total en trámite:	4.88 m <sup>2</sup>

RESUMEN DE AREAS:

SUPERFICIE CUBIERTA P. B:	4.88 m <sup>2</sup>	SUPERFICIE CUBIERTA TOTAL:	4.88 m <sup>2</sup>
SUPERFICIE EXTERIOR: cos 0.02	261.30 m <sup>2</sup>	CAJONES DE ESTACIONAMIENTO:	2

Se extiende la presente Licencia de construcción para los fines y usos que en esta se señalan a los 02 días del mes de Julio del año : 2021

Autorizó

DIRECTORA GENERAL DE DESARROLLO URBANO  
MEDIO AMBIENTE Y ECOLOGIA

ING CAROLINA SALDANA HERNANDEZ

H. AYUNTAMIENTO MUNICIPAL DE OTHON P. BLANCO  
 DIRECCION GENERAL DE DESARROLLO URBANO  
 MEDIO AMBIENTE Y ECOLOGIA

MUNICIPIO OTHON P. BLANCO  
 ESTADO DE QUINTANA ROO

Con fundamento en el Artículo 130, del Reglamento de Desarrollo Urbano y Construcción del Municipio de Othon P. Blanco, la Dirección General de desarrollo urbano, medio ambiente y ecología, autoriza la presente:



LICENCIA DE CONSTRUCCION

DATOS DE LA CONSTRUCCION:

Tipo: AMPLIACION/REGULARIZACION/REMODELACION  
 uso: HABITACIONAL  
 Proyecto: CASA HABITACION  
 Descripción: DEMOLICION DE CASA HABITACION EXISTENTE, CON AREA DE BAÑOS, CUARTO DE MAQUINA Y UBICACION:  
 RODOLFO SANCHEZ TABADA  
 Calle: 22 No. 1 Lte. 14 Mza. 14 COL. GONZALO GUERRERO CD CHETUMAL

Fecha de iniciación: 07-07-2021  
 Fecha terminación: 07-01-2022  
 Periodo de obra: 180 días, 6 meses

No LICENCIA: 0000162  
 VIGENCIA:

SUPERFICIE DE CONSTRUCCION:

SUPERFICIES EXISTENTES:		SUPERFICIES A CONSTRUIR:	
Superficie total del predio:	149.25 m <sup>2</sup>	Superficie por nivel:	P.B.: 38.89 m <sup>2</sup> P.A.: 112.46 m <sup>2</sup>
Superficie const. P.B.:	132.54 m <sup>2</sup>	Superficie por tipo de obra:	Nueva: m <sup>2</sup> Reg.: 25.29 m <sup>2</sup>
Superficie const. P.A.:	m <sup>2</sup>	Amp.: 126.06 m <sup>2</sup>	Renov.: m <sup>2</sup>
Superficie cubierta:	114.34 m <sup>2</sup>	Demolicion:	m <sup>2</sup>
Superficie cubierta P.B.:		Superficie Total en trámite:	
34.91 m <sup>2</sup>		151.35 m <sup>2</sup>	

RESUMEN DE AREAS:

SUPERFICIE CUBIERTA P. B.:	34.91 m <sup>2</sup>	SUPERFICIE CUBIERTA TOTAL:	151.35 m <sup>2</sup>
SUPERFICIE EXTERIOR: cos 0.23	114.34 m <sup>2</sup>	CAJONES DE ESTACIONAMIENTO:	1


Se extiende la presente Licencia de construcción para los fines y usos que en esta se señalan a los 10 días del mes de Julio del año: 2021



Autorizó  
 DIRECTORA GENERAL DE DESARROLLO URBANO  
 MEDIO AMBIENTE Y ECOLOGIA  
 OTHON P. BLANCO  
 H. AYUNTAMIENTO MUNICIPAL DE OTHON P. BLANCO  
 DIRECCION GENERAL DE DESARROLLO URBANO  
 MEDIO AMBIENTE Y ECOLOGIA

ING. CAROLINA SALDANA HERNANDEZ

De acuerdo a la Fracción III del Artículo 33 de la Ley de Transparencia y acceso a la Información Pública del Estado de Quintana Roo, le informamos que los datos personales proporcionados formaran parte de un sistema de datos personales y correspondientes expediente, el cual quedara bajo resguardo de esta Dirección; dichos datos serán utilizados para los fines por los que fueron recabados.



H. AYUNTAMIENTO MUNICIPAL DE OTHON P. BLANCO  
 DIRECCION GENERAL DE DESARROLLO URBANO,  
 MEDIO AMBIENTE Y ECOLOGIA

Con fundamento en el Artículo 130, del Reglamento de Desarrollo Urbano y Construcción del Municipio de Othón P. Blanco, la Dirección General de Desarrollo Urbano, Medio Ambiente y Ecología, autoriza la presente:

**LICENCIA DE CONSTRUCCION.**

**DATOS DE LA CONSTRUCCION:**

Tipo:	REGULARIZACION
uso:	GINNASIO
Proyecto:	GINNASIO
Descripción:	REGULARIZACION DE GIMNASIO CONSTITUIDO POR PARTE DE RECEPCION, AREA DE APARATOS Y 1 BANO.
Ubicación:	C. ACCESO 9 1033 No. 24 Lte. 6 Mza. LOS ENGINOS Col. CHETUMAL CD

No LICENCIA: 0000163  
 Fecha de iniciación: 30-06-2021  
 Fecha terminación: 30-12-2021  
 Periodo de obra: 180 días  
 meses. 6

VIGENCIA:

**SUPERFICIE DE CONSTRUCCION:**

**SUPERFICIES EXISTENTES:**

Superficie total del predio:	160.00 m <sup>2</sup>
Superficie const. P.B.:	167.28 m <sup>2</sup>
Superficie const. P.A.:	0.00 m <sup>2</sup>
Superficie cubierta:	167.28 m <sup>2</sup>

**SUPERFICIAS A CONSTRUIR :**

Superficie por nivel:	P.B.: 0.00 m <sup>2</sup>	P.A.: 0.00 m <sup>2</sup>
Superficie por tipo de obra:	Nueva: 0.00 m <sup>2</sup>	Reg.: 167.28 m <sup>2</sup>
Amp.:	0.00 m <sup>2</sup>	Renov.: 0.00 m <sup>2</sup>
Demolicion:	0.00 m <sup>2</sup>	
Superficie Total en trámite:	167.28 m <sup>2</sup>	


**RESUMEN DE AREAS:**

SUPERFICIE CUBIERTA P. B.:	167.28 m <sup>2</sup>	SUPERFICIE CUBIERTA TOTAL:	167.28 m <sup>2</sup>
SUPERFICIE EXTERIOR:	-7.28 m <sup>2</sup>	CAJONES DE ESTACIONAMIENTO:	0

Se extiende la presente Licencia de construcción para los fines y usos que en esta se señalan a los 30 días del mes de Julio del año 2021

Autorizo

DIRECTORA GENERAL DE DESARROLLO URBANO  
 MEDIO AMBIENTE Y ECOLOGIA



ING. CAROLINA SALDANA HERNANDEZ

OTHOÑ P. BLANCO  
 H. AYUNTAMIENTO 2018 2021  
 DIRECCION GENERAL DE  
 DESARROLLO URBANO,  
 MEDIO AMBIENTE Y ECOLOGIA

De acuerdo a la Fracción III del Artículo 33 de la Ley de Transparencia y acceso a la Información Pública del Estado de Quintana Roo, le informamos que los datos personales proporcionados formarán parte de un sistema de datos personales y correspondientes expediente, el cual quedara bajo resguardo de esta Dirección; dichos datos serán utilizados para los fines por los que fueron recabados.



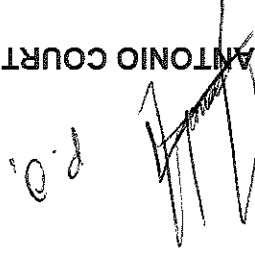
Chetumal, Q. Roo a 09 de Junio de 2021.  
Asunto: Solicitud de Uso de Suelo.

**ING. CAROLINA SALDAÑA HERNANDEZ.**  
**DIRECTORA GENERAL DE DESARROLLO URBANO, MEDIO AMBIENTE Y**  
**ECOLOGIA DEL MUNICIPIO OTHÓN P. BLANCO.**  
**PRESENTE.**

Yo, Franklin Antonio Courtenay Pérez, le solicito de la manera más atenta, se me otorgue la autorización de uso de suelo para la regularización de gimnasio, localizado en la C. Acceso 9 No. 1031 y 1033, Mza. 6, Lte 23 y 24, Fraccionamiento Los Encinos, en esta ciudad de Chetumal, con Cedula Catastral No. 0101-055-0006-000023 y 0101-055-0006-000024.

Sin otro particular, esperando una respuesta favorable, le envío un cordial saludo.

**ATENTAMENTE.**



**C. FRANKLIN ANTONIO COURTENAY PEREZ**

C.c.p. Expediente.

**LICENCIA DE CONSTRUCCION**

**Tipos:** OBRA NUEVA  
**uso:** MULTIFAMILIARES  
**Proyecto:** 3 MULTIFAMILIARES CON BAÑO CADA UNO  
**Descripción:** CIMIENTO DE MAMP, MUROS DE BLOK CON AFLAMADO, CASTILLO Y CADENAS, COLUMNAS Y TRABES DE CONC., ARMADO DE LOSA DE VIG. Y BOV.  
**Ubicación:** CALLE MAIZ 1004 Lte 9 Mza 29 NUEVO MAHAHUAL MAHAHUAL CD

**Fecha de inicio:** 14-07-2021  
**Fecha de terminación:** 14-01-2022  
**Periodo de obra:** 180 días meses 6

**No LICENCIA:** 00000164  
**VIGENCIA:**

CALLE	No.	Lte	Mza	COL:	CD
CALLE MAIZ	1004	9	29	NUEVO MAHAHUAL	MAHAHUAL

**SUPERFICIE DE CONSTRUCCION:**

SUPERFICIES EXISTENTES:		SUPERFICIES A CONSTRUIR:	
Superficie total del predio:	531.89 m <sup>2</sup>	Superficie por nivel:	P.B: 199.15 m <sup>2</sup> P.A: 0.00 m <sup>2</sup>
Superficie const. P.B:	0.00 m <sup>2</sup>	Superficie por tipo de obra:	Reg: 0.00 m <sup>2</sup> Amp.: 0.00 m <sup>2</sup> Renov: 199.15 m <sup>2</sup>
Superficie const. P.A:	0.00 m <sup>2</sup>	Demolicion:	0.00 m <sup>2</sup>
Superficie cubierta:	531.89 m <sup>2</sup>	Superficie Total en tramite:	199.15 m <sup>2</sup>
<b>RESUMEN DE AREAS:</b>		<b>SUPERFICIE CUBIERTA TOTAL:</b>	
Superficie cubierta P. B:	199.15 m <sup>2</sup>	CAJONES DE ESTACIONAMIENTO:	3
Superficie exterior:	332.74 m <sup>2</sup>		

Se extiende la presente Licencia de construcción para los fines y usos que en esta se señalan a los 14 días del mes de Julio del año 2021


**Autorizó:**  
**DIRECTORA GENERAL DE DESARROLLO URBANO**  
**MEDIO AMBIENTE Y ECOLOGIA**  
**ING. CAROLINA SALDANA HERNANDEZ**

**OTON P. BLANCO**  
**M. AYUNTAMIENTO 2019 2021**  
**DIRECCION GENERAL DE**  
**DESARROLLO URBANO,**  
**MEDIO AMBIENTE Y ECOLOGIA**

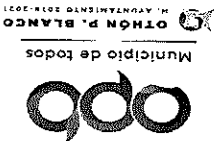
Los datos personales que usted proporciona serán utilizados únicamente para recibir, registrar y tramitar el presente permiso y adicionalmente podrán ser utilizados con fines estadísticos; de conformidad en lo dispuesto por la Ley de Protección de Datos Personales en Posesión de Sujetos Obligados para el Estado de Quintana Roo en sus artículos: 11, 12, 13, 14, 15 y 35.

MUNICIPIO OTHÓN P. BLANCO  
ESTADO DE QUINTANA ROO

Con fundamento en el Artículo 118, del Reglamento de Desarrollo Urbano y Seguridad Estructural para el Municipio de Othón P. Blanco, la Dirección General de Desarrollo Urbano, Medio Ambiente y Ecología, autoriza la presente:



H. AYUNTAMIENTO MUNICIPAL DE OTHÓN P. BLANCO  
DIRECCION GENERAL DE DESARROLLO URBANO  
MEDIO AMBIENTE Y ECOLOGIA



**LICENCIA DE CONSTRUCCION.**

**DATOS DE LA CONSTRUCCION:**

Tipo: REGULARIZACION  
 uso: CASA HABITACION  
 Proyecto: CASA HABITACION  
 Descripción: MUROS DE BLOCK/ LOSA CONCRETO  
 Ubicación: GENERAL RAFAEL E. MELGAR 336 No. 29 Lte. Mza. Col. CD  
 No LICENCIA: 0000165  
 Fecha de iniciación: 15-07-2021  
 Fecha terminación: 15-01-2022  
 Periodo de obra: 180 d. = 6 meses.

VIGENCIA:

**SUPERFICIE DE CONSTRUCCION:**

**SUPERFICIES EXISTENTES:**

**SUPERFICIAS A CONSTRUIR :**

Superficie total del predio:	228.00 m <sup>2</sup>	Superficie por nivel:	P.B: 0.00 m <sup>2</sup> P.A: 0.00 m <sup>2</sup>
Superficie const. P.B:	0.00 m <sup>2</sup>	Nueva:	0.00 m <sup>2</sup>
Superficie const. P.A:	0.00 m <sup>2</sup>	Amp:	0.00 m <sup>2</sup>
Superficie cubierta:	0.00 m <sup>2</sup>	Demolicion:	143.00 m <sup>2</sup>
Superficie por tipo de obra:		Superficie Total en trámite:	
Superficie por nivel:	0.00 m <sup>2</sup>	Superficie CUBIERTA TOTAL:	143.00 m <sup>2</sup>

**RESUMEN DE AREAS:**

SUPERFICIE CUBIERTA P. B:	85.00 m <sup>2</sup>	SUPERFICIE CUBIERTA TOTAL:	143.00 m <sup>2</sup>
SUPERFICIE EXTERIOR:	85.00 m <sup>2</sup>	CAJONES DE ESTACIONAMIENTO:	0

Se extiende la presente Licencia de construcción para los fines y usos que en esta se señalan a los 15 días del mes de Julio del año 2021

Autorizó


DIRECTORA GENERAL DE DESARROLLO URBANO  
MEDIO AMBIENTE Y ECOLOGIA



OTHÓN P. BLANCO  
M. AYUNTAMIENTO 2016 2021

ING. CAROLINA SALDANA HERNANDEZ  
DIRECCION GENERAL DE DESARROLLO URBANO  
MEDIO AMBIENTE Y ECOLOGIA

De acuerdo a la Fracción III del Artículo 33 de la Ley de Transparencia y acceso a la Información Pública del Estado de Quintana Roo, le informamos que los datos personales proporcionados formaran parte de un sistema de datos personales y correspondientes expediente, el cual quedara bajo resguardo de esta Dirección; dichos datos serán utilizados para los fines por los que fueron recabados.



**H. AYUNTAMIENTO MUNICIPAL DE OTHON P. BLANCO**  
**DIRECCION GENERAL DE DESARROLLO URBANO**  
**MEDIO AMBIENTE Y ECOLOGIA**

Con fundamento en el Artículo 18, del Reglamento de Desarrollo Urbano y Seguridad Estructural para el Municipio de Othón P. Blanco, la Dirección General de Desarrollo Urbano, Medio Ambiente y Ecología, autoriza la presente:

MUNICIPIO OTHON P. BLANCO  
 ESTADO DE QUINTANA ROO

**DATOS DE LA CONSTRUCCION:**

**Tipo:** REGULARIZACION  
**uso:** HABITACIONAL  
**Proyecto:** CASA HABITACION  
**Descripción:** MUROS DE BLOCK HUECO, LOSA ARMADA CON VIGUETA Y BOVEDILLA Y ESTRUCTURA DE CONCRETO  
**Ubicación:**

**LICENCIA DE CONSTRUCCION**

**VIGENCIA:**

**No LICENCIA:**

**Fecha de iniciación:**

**Fecha terminación:**

**Periodo de obra:**

06000166  
 15-07-2021  
 15-01-2022  
 100 días - 6 meses.

**CALLE** CALLE CAFETALES  
**No.** 173  
**Lte** 000002  
**Mza** 077  
**COL.** RESIDENCIAL HERRADURA III  
**CD** LA CHTUMAL

**SUPERFICIE DE CONSTRUCCION:**

**SUPERFICIES EXISTENTES:**

Superficie total del predio: 245.45 m<sup>2</sup>

**SUPERFICIE por nivel:**

P.B.: 56.50 m<sup>2</sup> P.1 NIV.: m<sup>2</sup>

**Superficie por tipo de obra:**

REGUL. P.B.: m<sup>2</sup> REGUL. P.A.: m<sup>2</sup>

**Superficie const. P.A.:**

**Con Licencia:**

Antigua P.B.: m<sup>2</sup> Renov.: m<sup>2</sup>

**Superficie cubierta:**

108.14 m<sup>2</sup>

**Superficie Total en trámite:**

56.50 m<sup>2</sup>

**RESUMEN DE AREAS:**

**SUPERFICIE CUBIERTA P. B.:**

108.14 m<sup>2</sup>

**SUPERFICIE CUBIERTA TOTAL:**

164.64 m<sup>2</sup>

**SUPERFICIE EXTERIOR:**

137.31 m<sup>2</sup>

**CAJONES DE ESTACIONAMIENTO:**

2

Se extiende la presente Licencia de construcción para los fines y usos que en esta se señalan a los 15 días del mes de Julio del año 201 2021

**Autorizo**

**DIRECTORA GENERAL DE DESARROLLO URBANO, MEDIO AMBIENTE Y ECOLOGIA**

**OTHÓN P. BLANCO**


H. AYUNTAMIENTO MUNICIPAL DE OTHON P. BLANCO

DIRECCION GENERAL DE DESARROLLO URBANO, MEDIO AMBIENTE Y ECOLOGIA

**ING. CAROLINA SALDANA HERNANDEZ**

De acuerdo a la Fracción III del Artículo 33 de la Ley de Transparencia y acceso a la Información Pública del Estado de Quintana Roo, le informamos que los datos personales proporcionados formarán parte de un sistema de datos personales y correspondientes expediente, el cual quedará bajo resguardo de esta Dirección; dichos datos serán utilizados para los fines por los que fueron recabados.

MUNICIPIO OTHON P. BLANCO  
ESTADO DE QUINTANA ROO



**H. AYUNTAMIENTO MUNICIPAL DE OTHON P. BLANCO**  
**DIRECCION GENERAL DE DESARROLLO URBANO**  
**MEDIO AMBIENTE Y ECOLOGIA**



Con fundamento en el Artículo 130, del Reglamento de Desarrollo Urbano y Construcción para el Municipio de Othon P. Blanco, la Dirección General de Desarrollo Urbano, Medio Ambiente y Ecología, autoriza la presente:

**DATOS DE LA CONSTRUCCION:**

Tipo: **OBRA NUEVA**  
 uso: **HABITACIONAL**  
 Proyecto: **CASA HABITACION DOS NIVELES**  
 Descripción: **SISTEMA CONSTRUCTIVO TRADICIONAL: BLOCK, CASTILLOS, CADENAS ARMADAS, CIMENTACION MAMP, ZAPATAS AISLADAS.**  
 Ubicación: **CARRETERA CALDERITAS LUIS ECHEVERRIA S/N 154**

**LICENCIA DE CONSTRUCCION.**

VIGENCIA: No LICENCIA: **0000167**  
 Fecha de iniciación: **19-07-2021**  
 Fecha terminación: **19-07-2022**  
 Periodo de obra: **365 días** meses. **12**

CALLE: **CARRETERA CALDERITAS LUIS ECHEVERRIA** No. **S/N** Lte. **154** Mza. **0** COL: **CARRETERA CALDERITAS CALDERITAS** CD

**SUPERFICIE DE CONSTRUCCION:**

SUPERFICIES EXISTENTES:		SUPERFICIES A CONSTRUIR:	
Superficie total del predio:	426.66 m <sup>2</sup>	Superficie por nivel:	P.B: 222.92 m <sup>2</sup> P.A: 191.91 m <sup>2</sup>
Superficie const. P.B:	0.00 m <sup>2</sup>	Superficie por tipo de obra:	Reg: 0.00 m <sup>2</sup> Nueva: 414.83 m <sup>2</sup> Amp.: 0.00 m <sup>2</sup> Demolicion: 0.00 m <sup>2</sup>
Superficie const. P.A:	0.00 m <sup>2</sup>	Superficie Total en trámite:	414.83 m <sup>2</sup>
Superficie cubierta:	426.66 m <sup>2</sup>		
<b>RESUMEN DE AREAS:</b>			
Superficie CUBIERTA P. B:	222.92 m <sup>2</sup>	Superficie CUBIERTA TOTAL:	414.83 m <sup>2</sup>
Superficie EXTERIOR:	203.74 m <sup>2</sup>	CAJONES DE ESTACIONAMIENTO:	2

Se extiende la presente Licencia de construcción para los fines y usos que en esta se señalan a los 19 días del mes de Julio del año 2021

Autorizó

**DIRECTORA GENERAL DE DESARROLLO URBANO**  
**MEDIO AMBIENTE Y ECOLOGIA**



**OTON P. BLANCO**  
**M. AYUNTAMIENTO MUNICIPAL**  
**DIRECCION GENERAL DE DESARROLLO URBANO**  
**MEDIO AMBIENTE Y ECOLOGIA**  
**ING. CAROLINA SALDANA HERNANDEZ**

*Handwritten notes and signatures:*  
 Fecha de inicio: 19-07-2021  
 Fecha de término: 19-07-2022  
 Autorizó: [Signature]

Los datos personales que usted proporciona serán utilizados únicamente para recibir, registrar y tramitar el presente permiso y adicionalmente podrán ser utilizados con fines estadísticos, de conformidad en lo dispuesto por la Ley de Protección de Datos Personales en Posesión de Sujetos Obligados para el Estado de Quintana Roo en sus artículos: 11,12,13,14,15 y 35.

De acuerdo a la Fracción III del Artículo 33 de la Ley de Transparencia y acceso a la Información Pública del Estado de Quintana Roo, le informamos que los datos personales proporcionados formaran parte de un sistema de datos personales y correspondientes expediente, el cual quedara bajo resguardo de esta Dirección; dichos datos serán utilizados para los fines por los que fueron recabados.

Se extiende la presente Licencia de construcción para los fines y usos que en esta se señalan a los 19 días del mes de Julio del año 2021

**Autorizó**  
 Dirección General de Desarrollo Urbano  
 Medio Ambiente y Ecología

**ING. CAROLINA SALDANA HERNANDEZ**

*Recibido 19/07/21*  
*Ing. Carolina Saldana Hernandez*

**OTHOH P. BLANCO**  
 M. AYUNTAMIENTO 2021  
 DIRECCIÓN GENERAL DE  
 DESARROLLO URBANO  
 MEDIO AMBIENTE Y ECOLOGÍA

**SUPERFICIE DE CONSTRUCCION:**

<b>SUPERFICIES EXISTENTES:</b>		<b>SUPERFICIES A CONSTRUIR:</b>	
Superficie total del predio:	122.40 m <sup>2</sup>	Superficie por nivel:	P.B: 90.00 m <sup>2</sup> P.A: 0.00 m <sup>2</sup>
Superficie const. P.B:	90.00 m <sup>2</sup>	Superficie por tipo de obra:	Reg: 90.00 m <sup>2</sup> Renov: 0.00 m <sup>2</sup>
Superficie const. P.A:	0.00 m <sup>2</sup>	Nueva:	0.00 m <sup>2</sup>
Superficie cubierta:	90.00 m <sup>2</sup>	Demolicion:	0.00 m <sup>2</sup>
<b>RESUMEN DE AREAS:</b>		Superficie Total en trámite: 90.00 m <sup>2</sup>	
Superficie cubierta P. B:	90.00 m <sup>2</sup>	Superficie cubierta P. B:	90.00 m <sup>2</sup>
Superficie exterior:	32.40 m <sup>2</sup>	CAJONES DE ESTACIONAMIENTO:	90.00 m <sup>2</sup>

**DATOS DE LA CONSTRUCCION:**

Tipo:	REGULARIZACION
uso:	CASA HABITACION
Proyecto:	CASA HABITACION
Descripción:	MUROS DE BLOCK, LOSA DECONCRETO
Ubicación:	CALLE ISLA CONTOR

No.:	128
Lte:	25
Mza:	12
COL:	BARRIO BRAVO
CD:	CHETUMAL

VIGENCIA: No LICENCIA: 0000168



Fecha de iniciación: 19-07-2021  
 Fecha terminación: 19-01-2022  
 Periodo de obra: 180 días meses: 6


**LICENCIA DE CONSTRUCCION.**

**H. AYUNTAMIENTO MUNICIPAL DE OTHON P. BLANCO**  
 DIRECCION GENERAL DESARROLLO URBANO  
 MEDIO AMBIENTE Y ECOLOGIA


Con fundamento en el Artículo 130, del Reglamento de Desarrollo Urbano y Seguridad Estructural para el Municipio de Othón P. Blanco, la Dirección General de Desarrollo Urbano Medio Ambiente y Ecología, autoriza la presente:

MUNICIPIO OTHÓN P. BLANCO  
 ESTADO DE QUINTANA ROO



**H. AYUNTAMIENTO MUNICIPAL DE OTHON P. BLANCO**  
**DIRECCION GENERAL DE DESARROLLO URBANO**  
**MEDIO AMBIENTE Y ECOLOGIA**



Con fundamento en el Artículo 118, del Reglamento de Desarrollo Urbano, Medio Ambiente y Ecología, autoriza la presente:  
 Othón P. Blanco, la Dirección General de Desarrollo Urbano, Medio Ambiente y Ecología, autoriza la presente:

**LICENCIA DE CONSTRUCCION.**

**DATOS DE LA CONSTRUCCION:**

Tipo: REGULARIZACION  
 uso: CASA HABITACION  
 Proyecto: CASA HABITACION  
 Descripción: MUROS DE BLOCK/ LOSA VIGUETA  
 Ubicación: JAVIER ROJO GOMEZ  
474 No. 03 Lte.  
297 Mza. FRACC PAYO OBISPO Col. CHETUMAL CD

VIGENCIA: 0000170  
 No LICENCIA:

Fecha de iniciación: 22-07-2021  
 Fecha terminación: 22-01-2022  
 Periodo de obra: \_\_\_\_\_ meses.

**SUPERFICIE DE CONSTRUCCION:**

SUPERFICIES EXISTENTES:		SUPERFICIAS A CONSTRUIR :	
Superficie total del predio:	161.23 m <sup>2</sup>	Superficie por nivel:	P.B: 0.00 m <sup>2</sup> P.A: 0.00 m <sup>2</sup>
Superficie const. P.B:	80.07 m <sup>2</sup>	Superficie por tipo de obra:	Nueva: 0.00 m <sup>2</sup> Reg: 80.07 m <sup>2</sup>
Superficie const. P.A:	0.00 m <sup>2</sup>	Amp.: 0.00 m <sup>2</sup> Renov: 0.00 m <sup>2</sup>	
Superficie cubierta:	80.07 m <sup>2</sup>	Demolicion:	0.00 m <sup>2</sup>
		Superficie Total en trámite:	80.07 m <sup>2</sup>

SUPERFICIE CUBIERTA P. B:	80.07 m <sup>2</sup>	SUPERFICIE CUBIERTA TOTAL:	80.07 m <sup>2</sup>
SUPERFICIE EXTERIOR:	81.16 m <sup>2</sup>	CAJONES DE ESTACIONAMIENTO:	1

Se extiende la presente Licencia de construcción para los fines y usos que en esta se señalan a los 22 días del mes de JUNIO del año 2021

Autorizó


**DIRECTORA GENERAL DE DESARROLLO URBANO**  
**MEDIO AMBIENTE Y ECOLOGIA**

**OTHÓN P. BLANCO**  
 M. AYUNTAMIENTO 2018-2021  
**DIRECCION GENERAL DE**  
**DESARROLLO URBANO,**  
**MEDIO AMBIENTE Y ECOLOGIA**


ING. CAROLINA SALDANA HERNANDEZ

De acuerdo a la Fracción III del Artículo 33 de la Ley de Transparencia y acceso a la Información Pública del Estado de Quintana Roo, le informamos que los datos personales proporcionados formaran parte de un sistema de datos personales y correspondientes expediente, el cual quedara bajo resguardo de esta Dirección; dichos datos serán utilizados para los fines por los que fueron recabados.

Fecha: 22-07-2021  
 Ingeri Belle Montes  
 (Carroll)



**H. AYUNTAMIENTO MUNICIPAL DE OTHON P. BLANCO**  
**DIRECCION GENERAL DE DESARROLLO URBANO**  
**MEDIO AMBIENTE Y ECOLOGIA**



Con fundamento en el Artículo 118, del Reglamento de Desarrollo Urbano y Seguridad Estructural para el Municipio de Othón P. Blanco, la Dirección General de Desarrollo Urbano, Medio Ambiente y Ecología, autoriza la presente:

MUNICIPIO OTHON P. BLANCO  
 ESTADO DE QUINTANA ROO

**LICENCIA DE CONSTRUCCION.**

**DATOS DE LA CONSTRUCCION:**

Tipo: REGULARIZACION  
 uso: CASA HABITACION  
 Proyecto: CASA HABITACION  
 Descripción: MUROS DE BLOCK/ LOSA VIGUETA  
 Ubicación: \_\_\_\_\_

No LICENCIA: 0000171  
 Fecha de iniciación: 20-07-2021  
 Fecha terminación: 20-01-2022  
 Periodo de obra: 100 días meses: 6

CALLE TOMAS AZNAR BARBACHANO No. 13 Mza. 759 Col. FEDERAL DE Q.ROO CD CHETUMAL

**SUPERFICIE DE CONSTRUCCION:**

SUPERFICIES EXISTENTES:		SUPERFICIES A CONSTRUIR :	
Superficie total del predio:	177.80 m <sup>2</sup>	Superficie por nivel:	P.B.: _____ m <sup>2</sup> P.A.: _____ m <sup>2</sup>
Superficie const. P.B.:	116.62 m <sup>2</sup>	Superficie por tipo de obra:	Nueva: 0.00 m <sup>2</sup> Reg: 66.88 m <sup>2</sup>
Superficie const. P.A.:	60.39 m <sup>2</sup>	Amp.: 0.00 m <sup>2</sup> Renov: 0.00 m <sup>2</sup>	
Superficie cubierta:	0.00 m <sup>2</sup>	Demolicion: 0.00 m <sup>2</sup>	
		Superficie Total en trámite:	66.88 m <sup>2</sup>

SUPERFICIE CUBIERTA P. B.:	0.00 m <sup>2</sup>	SUPERFICIE CUBIERTA TOTAL:	66.88 m <sup>2</sup>
SUPERFICIE EXTERIOR:	61.18 m <sup>2</sup>	CAJONES DE ESTACIONAMIENTO:	1

Se extiende la presente Licencia de construcción para los fines y usos que en esta se señalan a los 20 días del mes de Julio del año 2021

Autorizó

**DIRECTORA GENERAL DE DESARROLLO URBANO**  
**MEDIO AMBIENTE Y ECOLOGIA**



**OTHÓN P. BLANCO**  
**N. AYUNTAMIENTO 2019 2021**  
**DIRECCION GENERAL DE**  
**DESARROLLO URBANO,**  
**ING. CAROLINA-SALDANA HERNANDEZ MEDIO AMBIENTE Y ECOLOGIA**

De acuerdo a la Fracción III del Artículo 33 de la Ley de Transparencia y acceso a la Información Pública del Estado de Quintana Roo, le informamos que los datos personales proporcionados formaran parte de un sistema de datos personales y correspondientes expediente, el cual quedara bajo resguardo de esta Dirección; dichos datos serán utilizados para los fines por los que fueron recabados.



**LICENCIA DE CONSTRUCCIÓN**

**DATOS DE LA CONSTRUCCIÓN:**

Tipo: OBRA NUEVA  
 Uso: SERVICIOS  
 Proyecto: MAHAHUAL ROAD (Torre de telecomunicaciones)  
 Descripción: SISTEMA TRADICIONAL, CIMENTACIÓN, MAMPONERÍA, CADENAS, CASTILLOS, LOSA, APLANADOS MUROS  
 Ubicación: Carretera CAFETAL - MAHAHUAL

275 No. 02 Lte. 28 Mza. Fracc. Arrecifes Col. MAHAHUAL CD

Fecha de iniciación: 20-07-2021  
 Fecha terminación: 20-01-2022  
 Periodo de obra: 180 días, meses. 6

No LICENCIA: 0000172

VIGENCIA:

**SUPERFICIE DE CONSTRUCCIÓN:**

SUPERFICIES EXISTENTES:		RESUMEN DE ÁREAS:	
Superficie total del predio:	714.00 m <sup>2</sup>	Superficie por nivel:	P.B.: 144.00 m <sup>2</sup> P.A.: 0.00 m <sup>2</sup>
Segun cédula catastral 2018	117.76 m <sup>2</sup>	Superficie por tipo de obra:	Reg: 0.00 m <sup>2</sup> Renov: 0.00 m <sup>2</sup>
Superficie const. P.B.:	117.76 m <sup>2</sup>	Nueva:	144.00 m <sup>2</sup>
Superficie const. P.A.:	0.00 m <sup>2</sup>	Amp.:	0.00 m <sup>2</sup>
Superficie cubierta:	117.76 m <sup>2</sup>	Demolicion:	0.00 m <sup>2</sup>
		Superficie Total en trámite:	144.00 m <sup>2</sup>
SUPERFICIE CUBIERTA P. B.:	144.00 m <sup>2</sup>	SUPERFICIE CUBIERTA TOTAL:	144.00 m <sup>2</sup>
SUPERFICIE EXTERIOR:	570.00 m <sup>2</sup>	CAJONES DE ESTACIONAMIENTO:	0.00

Se extiende la presente Licencia de construcción para los fines y usos que en esta se señalan a los 20 días del mes de Julio del año 2021

Autorizo

DIRECTORA GENERAL DE DESARROLLO URBANO  
 MEDIO AMBIENTE Y ECOLOGÍA

ING. CAROLINA SALDANA HERNANDEZ

OTHÓN P. BLANCO  
 H. AYUNTAMIENTO 2018 2021  
 DIRECCIÓN GENERAL DE DESARROLLO URBANO

De acuerdo a la Fracción III del Artículo 33 de la Ley de Transparencia y acceso a la Información Pública del Estado de Quintana Roo, le informamos que los datos personales proporcionados formaran parte de un sistema de datos personales y correspondientes expediente, el cual quedara bajo resguardo de esta Dirección; dichos datos serán utilizados para los fines por los que fueron recabados.

De acuerdo a la Fracción III del Artículo 33 de la Ley de Transparencia y acceso a la Información Pública del Estado de Quintana Roo, le informamos que los datos personales proporcionados formaran parte de un sistema de datos personales y correspondientes expediente, el cual quedara bajo resguardo de esta Dirección; dichos datos serán utilizados para los fines por los que fueron recabados.

**H. AYUNTAMIENTO MUNICIPAL DE OTHÓN P. BLANCO**  
**DIRECCION GENERAL DE DESARROLLO URBANO**  
**MEDIO AMBIENTE Y ECOLOGIA**

**OTHÓN P. BLANCO**  
**H. AYUNTAMIENTO 2013-2021**  
**DIRECCION GENERAL DE DESARROLLO URBANO**  
**MEDIO AMBIENTE Y ECOLOGIA**

Autorizó \_\_\_\_\_  
**ING. CAROLINA SALDANA HERNANDEZ**

Se extiende la presente Licencia de construcción para los fines y usos que en esta se señalan a los 10 días del mes de Julio del año 2021

**SUPERFICIE DE CONSTRUCCION:**

SUPERFICIES EXISTENTES:		SUPERFICIES A CONSTRUIR:	
Superficie total del predio:	360.00 m <sup>2</sup>	Superficie por nivel:	P.B.: 24.00 m <sup>2</sup> P.A.: _____ m <sup>2</sup>
Superficie const. P.B.:	260.49 m <sup>2</sup>	Superficie por tipo de obra:	Nueva: _____ m <sup>2</sup> Reg: _____ m <sup>2</sup>
Superficie const. P.A.:	0.00 m <sup>2</sup>	Amp.: 24.00 m <sup>2</sup>	Remod: _____ m <sup>2</sup>
Superficie cubierta:	_____ m <sup>2</sup>	Demolicion:	_____ m <sup>2</sup>
RESUMEN DE AREAS:		Superficie Total en trámite:	24.00 m <sup>2</sup>
Superficie cubierta P. B.:	260.49 m <sup>2</sup>	Superficie CUBIERTA TOTAL:	284.49 m <sup>2</sup>
Superficie EXTERIOR:	99.51 m <sup>2</sup>	CAJONES DE ESTACIONAMIENTO:	1

**LICENCIA DE CONSTRUCCION.**

**DATOS DE LA CONSTRUCCION:**

Tipo: Ampliacion  
 uso: Habitacional  
 Proyecto: Casa Habitación  
 Descripción: losa de concreto prefabricada y columnas de concreto  
 Ubicación: Francisco Marquez 97 No. 12 Lote 7 Manzana Primera Legislatura Colonia Chetumal Ciudad

**VIGENCIA:** No LICENCIA: 0000173

Fecha de iniciación: 20-07-2021  
 Fecha terminación: 20-01-2022  
 Periodo de obra: 180 días 6 meses.


**H. AYUNTAMIENTO MUNICIPAL DE OTHÓN P. BLANCO**  
**DIRECCION GENERAL DE DESARROLLO URBANO**  
**MEDIO AMBIENTE Y ECOLOGIA**

Municipio de todos

Con fundamento en el Artículo 118, del Reglamento de Desarrollo Urbano y Construcción para el Municipio Othón P. Blanco, la Dirección General de Desarrollo Urbano Medio Ambiente y Ecología, autoriza la presente:

ESTADO DE QUINTANA ROO  
 MUNICIPIO OTHÓN P. BLANCO

Con fundamento en el Artículo 130, del Reglamento de Desarrollo Urbano y Construcción del Municipio de Othón P. Blanco, el Municipio de Othón P. Blanco, autoriza la presente:



**H. AYUNTAMIENTO MUNICIPAL DE OTHON P. BLANCO**  
**DIRECCION GENERAL DE DESARROLLO URBANO**  
**MEDIO AMBIENTE Y ECOLOGIA**

**LICENCIA DE CONSTRUCCION.**

**DATOS DE LA CONSTRUCCION:**

Tipo: Regularización  
 uso: Casa Habitación  
 Proyecto: Arquitectónico  
 Descripción: losa de concreto prefabricada y columnas de concreto  
 Ubicación: Calle CALLE LUCIO BLANCO No. 81 Lote 052 Manzana 005 Unidad Habitacional Aaron M. Fernandez III Chetumal Ciudad

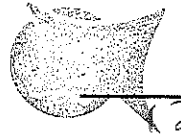
Fecha de iniciación: 20-07-2021  
 Fecha terminación: 20-01-2022  
 Periodo de obra: 186 días meses. 6

No LICENCIA: 0000174 VIGENCIA:

**SUPERFICIE DE CONSTRUCCION:**

SUPERFICIES EXISTENTES:		SUPERFICIES A CONSTRUIR:	
Superficie total del predio:	128.00 m <sup>2</sup>	Superficie por nivel:	P.B: 89.86 m <sup>2</sup> P.A: 0.00 m <sup>2</sup>
Superficie const. P.B:	0.00 m <sup>2</sup>	Superficie por tipo de obra:	Nueva: 0.00 m <sup>2</sup> Reg: 89.86 m <sup>2</sup>
Superficie const. P.A:	0.00 m <sup>2</sup>	Amp.: 0.00 m <sup>2</sup> Remod: 0.00 m <sup>2</sup>	
Superficie cubierta:		Demolicion:	0.00 m <sup>2</sup>
<b>RESUMEN DE AREAS:</b>		Superficie Total en trámite:	89.86 m <sup>2</sup>
Superficie cubierta P. B:	89.86 m <sup>2</sup>	Superficie CUBIERTA TOTAL:	89.86 m <sup>2</sup>
Superficie EXTERIOR:	38.14 m <sup>2</sup>	CAJONES DE ESTACIONAMIENTO:	1

Se extiende la presente Licencia de construcción para los fines y usos que en esta se señalan a los 26 días del mes de Julio del año 2021



**ING. CAROLINA SALDANA HERNANDEZ**  
 DIRECTORA GENERAL DE DESARROLLO URBANO MEDIO AMBIENTE Y ECOLOGIA  
 M. AYUNTAMIENTO OTHON P. BLANCO 2021  
 Autorizo

Con fundamento en el Artículo 33 de la Ley de Transparencia y Acceso a la Información Pública del Estado de Quintana Roo, le informamos que los personales proporcionados formaran parte de un sistema de datos personales y correspondientes expediente, el cual quedara bajo resguardo de reción; dichos datos serán utilizados para los fines por los que fueron recabados.

De acuerdo a la Fracción III del artículo 33 de la Ley de Transparencia y Acceso a la Información Pública del Estado de Quintana Roo, le informamos que los datos personales proporcionados formaran parte de un sistema de datos personales y correspondiente al expediente, el cual quedara bajo resguardo de esta Dirección, dichos datos serán utilizados para los fines por los que fueron recabados

**Director General de Desarrollo Urbano**  
**Medio Ambiente y Ecología**

**Autorizo**

Se extiende la presente Licencia de construcción para los fines y usos que en esta se señalan.  
 Cd. Chetumal, Quintana Roo a: 20-07-2021

ING. CAROLINA SALDANA HERNANDEZ

DIRECCIÓN GENERAL DE DESARROLLO URBANO  
 MEDIO AMBIENTE Y ECOLOGÍA  
 H. AYUNTAMIENTO 2018-2021  
 OTHON P. BLANCO

SUPERFICIE DE CONSTRUCCION:		SUPERFICIES EXISTENTES:	
Superficie por nivel:	P.B.: 112.03 M2 P.A.: M2	Superficie total del predio:	264.00 M2
Superficie por tipo de obra:	Nueva 112.03 M2 Reg: M2	Superficie Const. P.B.:	M2
Amp: M2	Demolición: M2	Superficie Const. P.A.:	M2
Renov.: M2	Superficie Total en trámite:	Superficie Cubierta:	M2
	112.03 M2		M2
<b>RESUMEN DE AREAS:</b>		Superficie Cubierta P.B.:	112.03 M2
Superficie Cubierta Total:	112.03 M2	Superficie Exterior:	M2
Cajones de Estacionamiento:	1		

DATOS DE LA CONSTRUCCION:		LICENCIA DE CONSTRUCCION.	
Tipo:	Nueva	No. Licencia:	0000175
Uso:	Habitacional	Fecha de iniciación:	20-07-2021
Proyecto:	Casa Habitaciónal	Fecha de Terminación:	20-07-2021
Descripción:	Estancia-Comedor, cocina, baño y 2 recamaras	Periodo de Obra:	seis Meses.
Ubicación:	Retorno Tierra Norte	No. Lote	04
		Manzana	798
		Colonia	DEL SOL
		Ciudad	Chetumal

**H. AYUNTAMIENTO MUNICIPAL DE OTHON P. BLANCO**  
**DIRECCIÓN GENERAL DE DESARROLLO URBANO MEDIO AMBIENTE Y ECOLOGIA**

MUNICIPIO OTHON P. BLANCO  
 ESTADO DE QUINTANA ROO

Con fundamento en el Artículo 118, del Reglamento de Desarrollo Urbano y Seguridad Estructural para el Municipio de Othon P. Blanco, La Dirección General de Desarrollo Urbano, Medio Ambiente y Ecología, autoriza la presente:

**ppb**  
 Municipio de todos  
 OTHON P. BLANCO  
 H. AYUNTAMIENTO 2018-2021

MUNICIPIO OTHÓN P. BLANCO  
ESTADO DE QUINTANA ROO



**H. AYUNTAMIENTO MUNICIPAL DE OTHÓN P. BLANCO**  
**DIRECCIÓN GENERAL DE DESARROLLO URBANO MEDIO**  
**AMBIENTE Y ECOLOGIA**

Con fundamento en el Artículo 118, del Reglamento de Desarrollo Urbano y Seguridad Estructural para el Municipio de Othón P. Blanco, La Dirección General de Desarrollo Urbano, Medio Ambiente y Ecología, autoriza la presente:

**LICENCIA DE CONSTRUCCION.**

**DATOS DE LA CONSTRUCCION:**

**VIGENCIA:**

Tipo: Nueva  
Uso: Habitacional  
Proyecto: Casa Habitación  
Descripción: recamaras  
Ubicación: Calle Bolivia 531  
No. Licencia: 0000176  
Fecha de iniciación: 20-07-2021  
Fecha de Terminación: 20-01-2022  
Periodo de Obra: seis Meses.

CALLE Calle Bolivia  
No. 531  
Lote 20  
Manzana 437  
Colonia LAS AMERICAS I  
Ciudad Chetumal

**SUPERFICIES EXISTENTES:**

**SUPERFICIES A CONSTRUIR:**

Superficie total del predio:	148.00	M2
Superficie Const. P.B.:		M2
Superficie Const. P.A.:		M2
Superficie Cubierta:		M2
Superficie Cubierta P.B.:	55.90	M2
Superficie Exterior:		M2
Superficie por nivel:	P.B.: 55.90	M2
Superficie por tipo de obra:	Nueva 55.90	M2
Superficie Const. P.A.:		M2
Superficie Const. P.B.:		M2
Superficie Total en trámite:	55.90	M2
Superficie Cubierta Total:	55.90	M2
Cajones de Estacionamiento:		1

**RESUMEN DE AREAS:**

Se extiende la presente Licencia de construcción para los fines y usos que en esta se señalan.  
Cd. Chetumal, Quintana Roo a: 20-07-2021

Autorizó  
Directora General de Desarrollo Urbano  
Medio Ambiente y Ecología

OTHÓN P. BLANCO  
ING. CAROLINA SALDANA HERNANDEZ  
SECRETARÍA DE GOBIERNO LOCAL

De acuerdo a la Fracción III del artículo 33 de la Ley de Transparencia y acceso a la información Pública del Estado de Quintana Roo, se informamos que los datos personales proporcionados formaran parte de un sistema de datos personales y correspondiente al expediente, el cual quedara bajo resguardo de esta Dirección; dichos datos serán utilizados para los fines por los que fueron recibidos.

MUNICIPIO OTHÓN P. BLANCO  
ESTADO DE QUINTANA ROO



**H. AYUNTAMIENTO MUNICIPAL DE OTHÓN P. BLANCO**  
**DIRECCIÓN GENERAL DE DESARROLLO URBANO MEDIO**  
**AMBIENTE Y ECOLOGIA**

Municipio de todos  
**OTHÓN P. BLANCO**  
H. AYUNTAMIENTO 2018-2021



Con fundamento en el Artículo 118, del Reglamento de Desarrollo Urbano y Seguridad Estructural para el Municipio de Othón P. Blanco, La Dirección General de Desarrollo Urbano, Medio Ambiente y Ecología, autoriza la presente:

**LICENCIA DE CONSTRUCCION.**

**DATOS DE LA CONSTRUCCION:**

**VIGENCIA:** 0000177

**Tipo:** Nueva  
**Uso:** Habitacional  
**Proyecto:** Casa Habitacional  
Estancia-Comedor, cocina, baño y 2  
recamaras  
**Descripción:** recamaras  
**Ubicación:** calle Canada  
1049  
**No.** 59  
**Lote** 336  
**Manzana** LAS AMERICAS I  
**Colonia** Chetumal  
**Ciudad**

**Tipo de Licencia:** No. Licencia:  
**Fecha de iniciación:** 20-07-2021  
**Fecha de Terminación:** 20-01-2022  
**Periodo de Obra:** seis meses.

**SUPERFICIE DE CONSTRUCCION:**

**SUPERFICIES EXISTENTES:**

**SUPERFICIAS A CONSTRUIR:**

Superficie total del predio: 166.00 M2

Superficie por nivel: P.B.: 55.10 M2 P.A.: M2

Superficie Const. P.B.: M2

Superficie por tipo de obra: Nueva 55.10 M2 Reg: M2

Superficie Const. P.A.: M2

Amp.: M2 Renov.: M2

Superficie Cubierta: M2

Superficie Total en trámite: 55.10 M2

Superficie Cubierta P.B. 55.10 M2

Superficie Cubierta Total: 55.10 M2

Superficie Exterior: M2

Cajones de Estacionamiento: 1

**RESUMEN DE AREAS:**

Se extiende la presente Licencia de construcción para los fines y usos que en esta se señalan.  
Cd. Chetumal, Quintana Roo a: 20-07-2021

**Autorizó**  
**Directora General de Desarrollo Urbano**  
**Medio Ambiente y Ecología**


**OTHÓN P. BLANCO**  
H. AYUNTAMIENTO 2018-2021

**ING. CAROLINA SALDANA HERNANDEZ**  
DIRECCIÓN GENERAL DE DESARROLLO URBANO

DEPARTAMENTO URBANO

De acuerdo a la Fracción III del artículo 33 de la Ley de Transparencia y acceso a la información Pública del Estado de Quintana Roo, le informamos que los datos personales proporcionados formarán parte de un sistema de datos personales y correspondiente al expediente, el cual quedara bajo resguardo de esta Dirección, dichos datos serán utilizados para los fines por los que fueron recabados.

MUNICIPIO DE OTHON P. BLANCO  
ESTADO DE QUINTANA ROO



**H. AYUNTAMIENTO MUNICIPAL DE OTHON P. BLANCO**

**DIRECCION GENERAL DE DESARROLLO URBANO MEDIO**

**AMBIENTE Y ECOLOGIA**

Con fundamento en el Artículo 118, del Reglamento de Desarrollo Urbano y Seguridad Estructural para el Municipio de Othon P. Blanco, La Dirección General de Desarrollo Urbano, Medio Ambiente y Ecología, autoriza la presente:

Municipio de todos  
**OTHON P. BLANCO**  
M. AYUNTAMIENTO 2018 2021



**LICENCIA DE CONSTRUCCION**

**DATOS DE LA CONSTRUCCION:**

**VIGENCIA:**

Tipo: Nueva  
Uso: Habitacional  
Proyecto: Casa Habitacional  
Descripción: Estancia-Comedor, cocina, baño y 2 recamaras  
Ubicación: Avenida Pacto Obrero Campesino  
CALLE No. 472  
Lote 10 Manzana 261 Colonia LAS AMERICAS II bis Ciudad Chetumal

No. Licencia: 0000178  
Fecha de iniciación: 20-07-2021  
Fecha de Terminación: 20-01-2022  
Periodo de Obra: seis meses.

**SUPERFICIE DE CONSTRUCCION:**

**SUPERFICIES EXISTENTES:**

**SUPERFICIAS A CONSTRUIR:**

Superficie total del predio: 160.00 M2  
Superficie por nivel: P.B.: 55.45 M2 P.A.: M2 M2  
Superficie Const. P.B.: M2  
Superficie Const. P.A.: M2  
Superficie Cubierta: M2  
Superficie por tipo de obra: Nueva 55.45 M2 Reg: M2  
Amp.: M2 Demolición: M2  
Superficie Total en trámite: 55.45 M2

**RESUMEN DE AREAS:**

Superficie Cubierta P.B. 55.45 M2  
Superficie Cubierta Total: 55.45 M2  
Superficie Exterior: M2  
Cajones de Estacionamiento: 1

Se extiende la presente Licencia de construcción para los fines y usos que en esta se señalan.  
Cd. Chetumal, Quintana Roo a: 20-07-2021

Autorizó

Directora General de Desarrollo Urbano

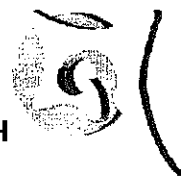
Medio Ambiente y Ecología

OTHON P. BLANCO  
M. AYUNTAMIENTO 2018 2021

ING. CAROLINA SALDANA HERNANDEZ

De acuerdo a la Fracción III del artículo 33 de la Ley de Transparencia y Acceso a la Información Pública del Estado de Quintana Roo, le informamos que los datos personales proporcionados formaran parte de un sistema de datos personales y correspondiente al expediente, el cual quedara bajo resguardo de esta Dirección; dichos datos serán utilizados para los fines por los que fueron recabados

MUNICIPIO OTHÓN P. BLANCO  
ESTADO DE QUINTANA ROO



**H. AYUNTAMIENTO MUNICIPAL DE OTHÓN P. BLANCO**  
**DIRECCIÓN GENERAL DE DESARROLLO URBANO MEDIO**  
**AMBIENTE Y ECOLOGIA**

Municipio de Todos  
OTHÓN P. BLANCO



Con fundamento en el Artículo 118, del Reglamento de Desarrollo Urbano y Seguridad Estructural para el Municipio de Othón P. Blanco, La Dirección General de Desarrollo Urbano, Medio Ambiente y Ecología, autoriza la presente:

**LICENCIA DE CONSTRUCCION.**

**DATOS DE LA CONSTRUCCION:**

**VIGENCIA:** 0000179

Tipo: Nueva  
Uso: Habitacional  
Proyecto: Casa Habitación  
Descripción: Estancia-Comedor, cocina, baño y 2 recamaras  
Ubicación: Avenida Pacto Obrero Campesino  
CALLE No. 433 Lote 29 Manzana 160 Colonia LAS AMERICAS II Ciudad Chetumal  
Fecha de Licencia: No. Licencia:  
Fecha de iniciación: 20-07-2021  
Fecha de Terminación: 20-01-2022  
Periodo de Obra: seis Meses.

**SUPERFICIE DE CONSTRUCCION:**

**SUPERFICIES EXISTENTES:**

**SUPERFICIAS A CONSTRUIR:**

Superficie total del predio:	M2	188.80	M2
Superficie Const. P.B.:	M2		
Superficie Const. P.A.:	M2		
Superficie Cubierta:	M2		
Superficie Cubierta P.B.:	M2	82.38	M2
Superficie Exterior:	M2		
Superficie por nivel:	M2	82.38	P.A.: M2
Superficie por tipo de obra:	M2	82.38	Reg: M2
Superficie por tipo de obra:	M2	82.38	Nueva M2
Amp.:	M2		Renov.: M2
Demolición:	M2		
Superficie Total en trámite:	M2	82.38	
Superficie Cubierta Total:	M2	82.38	
Cajones de Estacionamiento:	M2		1

**RESUMEN DE AREAS:**

Se extiende la presente Licencia de construcción para los fines y usos que en esta se señalan. Cd. Chetumal, Quintana Roo a: 20-07-2021

Directora General de Desarrollo Urbano

Medio Ambiente y Ecología OTHÓN P. BLANCO

N. AYUNTAMIENTO 0419 2021

DIRECCIÓN GENERAL DE

ING. CAROLINA SALDANA HERNANDEZ

Medio Ambiente y Ecología

De acuerdo a la Facción III del artículo 33 de la Ley de Transparencia y acceso a la información Pública del Estado de Quintana Roo, le informamos que los datos personales proporcionados formaran parte de un sistema de datos personales y correspondiente al expediente, el cual quedara bajo resguardo de esta Dirección, dichos datos serán utilizados para los fines por los que fueron recabados



MUNICIPIO OTHON P. BLANCO  
ESTADO DE QUINTANA ROO



**H. AYUNTAMIENTO MUNICIPAL DE OTHON P. BLANCO**  
**DIRECCIÓN GENERAL DE DESARROLLO URBANO MEDIO**  
**AMBIENTE Y ECOLOGIA**

Con fundamento en el Artículo 118, del Reglamento de Desarrollo Urbano y Seguridad Estructural para el Municipio de Othon P. Blanco, La Dirección General de Desarrollo Urbano, Medio Ambiente y Ecología, autoriza la presente:

**LICENCIA DE CONSTRUCCION.**

**DATOS DE LA CONSTRUCCION:**

Tipo: Nueva  
Uso: Habitacional  
Proyecto: Casa Habitación  
Descripción: Estancia-Comedor, cocina, baño y 2 recamaras  
Ubicación: Avenida Pacto Obrero Campesino  
CALLE No: 521 Lote Manzana Colonia Ciudad  
01 460 LAS AMERICAS III Chetumal

No. Licencia: 0000180

Fecha de iniciación: 20-07-2021

Fecha de Terminación: 20-01-2022

Periodo de Obra: seis Meses.

**VIGENCIA:**

**SUPERFICIES EXISTENTES:**

**SUPERFICIES A CONSTRUIR:**

Superficie total del predio:	254.88 M2	Superficie por nivel:	P.B.: 86.89 M2 P.A.: M2
Superficie Const. P.B.:	M2	Superficie por tipo de obra:	Nueva 86.89 M2 Reg: M2
Superficie Const. P.A.:	M2	Amp.: M2	Renov.: M2
Superficie Cubierta:	M2	Demolición:	M2
Superficie Cubierta P.B.	86.89 M2	Superficie Total en trámite:	86.89 M2
Superficie Cubierta P.A.	86.89 M2	RESUMEN DE AREAS:	
Superficie Exterior:	M2	Superficie Cubierta Total:	86.89 M2
		Cajones de Estacionamiento:	1

Se extiende la presente Licencia de construcción para los fines y usos que en esta se señalan.  
Cd. Chetumal, Quintana Roo a: 20-07-2021

Autorizó

Directora General de Desarrollo Urbano

Medio Ambiente y Ecología OTHON P. BLANCO

H. AYUNTAMIENTO 2018 2021


ING. CAROLINA SALDANA HERNANDEZ

DIRECCION GENERAL DE DESARROLLO URBANO MEDIO AMBIENTE Y ECOLOGIA

MUNICIPIO OTHON P. BLANCO

De acuerdo a la Fracción III del artículo 33 de la Ley de Transparencia y Acceso a la Información Pública del Estado de Quintana Roo, la información que los datos personales proporcionados formarán parte de un sistema de datos personales y correspondiente al expediente, el cual quedará bajo resguardo de esta Dirección, dichos datos serán utilizados para los fines por los que fueron recabados.

ESTADO DE QUINTANA ROO  
MUNICIPIO OTHÓN P. BLANCO



**H. AYUNTAMIENTO MUNICIPAL DE OTHÓN P. BLANCO**  
**DIRECCIÓN GENERAL DE DESARROLLO URBANO MEDIO**  
**AMBIENTE Y ECOLOGIA**

Municipio de todos  
**OTHÓN P. BLANCO**  
M. AYUNTAMIENTO 2019 2021



Con fundamento en el Artículo 118, del Reglamento de Desarrollo Urbano y Seguridad Estructural para el Municipio de Othón P. Blanco, La Dirección General de Desarrollo Urbano, Medio Ambiente y Ecología, autoriza la presente:

**LICENCIA DE CONSTRUCCION.**

**DATOS DE LA CONSTRUCCION:**

**VIGENCIA: 0000180**

Tipo: Nueva  
Uso: Habitacional  
Proyecto: Casa Habitación  
Descripción: Estancia-Comedor, cocina, baño y 2 recamaras  
Ubicación: Calle Argentina 520 No. 02 Lote Manzana LAS AMERICAS I Ciudad Chetumal

No. Licencia: 0000180  
Fecha de iniciación: 20-07-2021  
Fecha de Terminación: 20-01-2022  
Periodo de Obra: seis meses

**SUPERFICIE DE CONSTRUCCION:**

SUPERFICIES EXISTENTES:		SUPERFICIES A CONSTRUIR:	
Superficie total del predio:	148.00 M2	Superficie por nivel:	P.B.: 57.95 M2 P.A.: M2
Superficie Const. P.B.:	M2	Superficie por tipo de obra:	Nueva 57.95 M2 Reg: M2
Superficie Const. P.A.:	M2	Amp.: M2	Renov.: M2
Superficie Cubierta:	M2	Demolición:	M2
Superficie Cubierta P.B.:	57.95 M2	Superficie Total en trámite:	57.95 M2
Superficie Exterior:	M2	Superficie Cubierta Total:	57.95 M2
		Cajones de Estacionamiento:	1


**RESUMEN DE AREAS:**

Se extiende la presente Licencia de construcción para los fines y usos que en esta se señalan.  
Cd. Chetumal, Quintana Roo a: 20-07-2021

**Autorizó**  
**Directora General de Desarrollo Urbano**  
**Medio Ambiente y Ecología**

**OTHÓN P. BLANCO**  
**M. AYUNTAMIENTO 2019 2021**  
**ING. CAROLINA SALDANA HERNANDEZ**  
**DIRECCIÓN GENERAL DE**

De acuerdo a la Fracción III del artículo 33 de la Ley de Transparencia y acceso a la información Pública del Estado de Quintana Roo, le informamos que los datos personales proporcionados formaran parte de un sistema de datos personales y correspondiente al expediente, el cual quedara bajo resguardo de esta Dirección; dichos datos serán utilizados para los fines por los que fueron recibidos



**H. AYUNTAMIENTO MUNICIPAL DE OTHON P. BLANCO**  
**DIRECCIÓN GENERAL DE DESARROLLO URBANO MEDIO**  
**AMBIENTE Y ECOLOGIA**

MUNICIPIO OTHON P. BLANCO  
 ESTADO DE QUINTANA ROO

Con fundamento en el Artículo 118, del Reglamento de Desarrollo Urbano y Seguridad Estructural para el Municipio de Othón P. Blanco, La Dirección General de Desarrollo Urbano, Medio Ambiente y Ecología, autoriza la presente:

**LICENCIA DE CONSTRUCCION.**

**DATOS DE LA CONSTRUCCION:**

**VIGENCIA:**

Tipo:	Nueva
Uso:	Habitacional
Proyecto:	Casa Habitación Estancia-Comedor, cocina, baño y 2 recamaras
Descripción:	Ubicación:
	Calle Bolivia
	No. 532
	Lote 08
	Manzana 438
	Colonia LAS AMERICAS I
	Ciudad Chetumal

No. Licencia: 0000182  
 Fecha de iniciación: 20-07-2021  
 Fecha de Terminación: 20-01-2022  
 Periodo de Obra: seis Meses.

**SUPERFICIE DE CONSTRUCCION:**

<b>SUPERFICIES EXISTENTES:</b>		<b>SUPERFICIES A CONSTRUIR:</b>	
Superficie total del predio:	148.00 M2	Superficie por nivel:	P.B.: 63.59 M2 P.A.: M2
Superficie Const. P.B.:	M2	Superficie por tipo de obra:	Nueva 63.59 M2 Reg: M2
Superficie Const. P.A.:	M2	Amp.: M2	Renov.: M2
Superficie Cubierta:	M2	Demolición:	M2
Superficie Cubierta P.B.	63.59 M2	Superficie Total en trámite:	63.59 M2
Superficie Exterior:	M2	Superficie Cubierta Total:	63.59 M2
		Cajones de Estacionamiento:	1

Se extiende la presente Licencia de construcción para los fines y usos que en esta se señalan.  
 Cd. Chetumal, Quintana Roo a: 20-07-2021

**Autorizo**

**Directora General de Desarrollo Urbano**

**Medio Ambiente y Ecología**

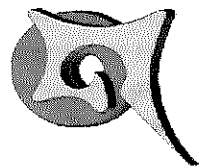
**H. AYUNTAMIENTO 2018 2021**

**DIRECCIÓN GENERAL DE**


**ING. CAROLINA SALDANA HERNANDEZ**

**Medio Ambiente y Ecología**

De acuerdo a la Fracción III del artículo 33 de la Ley de Transparencia y acceso a la información Pública del Estado de Quintana Roo, le informamos que los datos personales proporcionados formaran parte de un sistema de datos personales y correspondiente al expediente, el cual quedara bajo resguardo de esta Dirección, dichos datos serán utilizados para los fines por los que fueron recabados



**H. AYUNTAMIENTO MUNICIPAL DE OTHON P. BLANCO**  
**DIRECCION GENERAL DE DESARROLLO URBANO**  
**MEDIO AMBIENTE Y ECOLOGIA**



Con fundamento en el Artículo 130, del "Reglamento de Desarrollo Urbano y Construcción para el Municipio de Othon P. Blanco", la Dirección General de Desarrollo Urbano, Medio Ambiente y Ecología, autoriza la presente:

**LICENCIA DE CONSTRUCCION.**

**DATOS DE LA CONSTRUCCION:**

VIGENCIA: 0000183

No LICENCIA:

Tipo: Reg/Ampl.  
uso: Corredor comercial Urbano  
Proyecto: Casa Habitación  
Descripción: Concreto Ref, Castillos, Muro Block  
Ubicación: Av. Javier Rojo Gomez 346-B No. 00001 0003 Fracc. Miraflores Col. Chetumal CD

Fecha de iniciación: 22-07-2021  
Fecha terminación: 23-07-2022  
Periodo de obra: 180 días 6 meses.

**SUPERFICIE DE CONSTRUCCION:**

**SUPERFICIES EXISTENTES:**

**SUPERFICIES A TRAMITAR :**

Superficie total del predio: 153.00 m<sup>2</sup>  
Superficie const. P.B.: 136.51 m<sup>2</sup>  
Superficie const. P.A.: 70.81 m<sup>2</sup>  
Superficie cubierta: 207.32 m<sup>2</sup>

Superficie por nivel: P.A.: 57.46 m<sup>2</sup>  
Superficie por tipo de obra: S. Niv.: m<sup>2</sup>  
Nueva: m<sup>2</sup> Reg: 128.27 m<sup>2</sup>  
Amp. P. A.: 96.57 m<sup>2</sup> Barda m<sup>2</sup>  
Demolicion: m<sup>2</sup>  
Superficie Total en trámite: 224.84 m<sup>2</sup>

**RESUMEN DE AREAS:**

SUPERFICIE CUBIERTA P. B.: 136.51 m<sup>2</sup> SUPERFICIE CUBIERTA TOTAL: 136.51 m<sup>2</sup>  
SUPERFICIE EXTERIOR: 16.49 m<sup>2</sup> CAJONES DE ESTACIONAMIENTO: 2

Se extiende la presente Licencia de construcción para los fines y usos que en esta se señalan a los 23 días del mes de Julio del año 2021

Autorizó

**DIRECTORA GENERAL DE DESARROLLO URBANO**  
**MEDIO AMBIENTE Y ECOLOGIA**

ING. CAROLINA SALDANA HERNANDEZ

De acuerdo a la Fracción III del Artículo 33 de la Ley de Transparencia y acceso a la Información Pública del Estado de Quintana Roo, le informamos que los datos personales proporcionados formaran parte de un sistema de datos personales y correspondientes expediente, el cual quedara bajo resguardo de esta Dirección; dichos datos serán utilizados para los fines por los que fueron recabados.