

Con fundamento en el Artículo 130, del Reglamento de Desarrollo Urbano y Construcción del Municipio de Othón P. Blanco, la Dirección Municipal Othón P. Blanco

ESTADO DE QUINTANA ROO



H. AYUNTAMIENTO MUNICIPAL DE OTHON P. BLANCO
 DIRECCION GENERAL DE DESARROLLO URBANO,
 MEDIO AMBIENTE Y ECOLOGIA

General de Desarrollo Urbano, Medio Ambiente y Ecología, autoriza la presente:

LICENCIA DE CONSTRUCCION.

DATOS DE LA CONSTRUCCION:

Tipo: REGULARIZACION
 uso: COMERCIAL
 Proyecto: LOCAL COMERCIAL
 Descripción: SE REGULARIZA PASILLO, BODEGA, BANO, COCINETA Y AREA DE ATENCION EN PLANTA BAJA Y OFICINAS EN PLANTA ALTA.
 Ubicación: CARMEN OCHOA DE MERINO
 Calle: 301 No. 26 Lte. 1 Mza. CENTRO Col. CHETUMAL CD

VIGENCIA: 0000184

No LICENCIA:

Fecha de iniciación: 23-07-2021

Fecha terminación: 23-01-2022

Periodo de obra: 180 días meses. 6

SUPERFICIE DE CONSTRUCCION:

SUPERFICIES EXISTENTES:

Superficie total del predio: 217.80 m²

Superficie const. P. B.: 208.42 m²

Superficie const. P. A.: 56.80 m²

Superficie cubierta: 265.22 m²

SUPERFICIAS A CONSTRUIR :

Superficie por nivel:

P.B.: 0.00 m² P.A.: 0.00 m²

Superficie por tipo de obra:

Nueva: 0.00 m² Reg: 127.56 m²

Amp.: 0.00 m² Renov: 0.00 m²

Demolicion: 0.00 m²

Superficie Total en trámite: 127.56 m²

RESUMEN DE AREAS:

Superficie cubierta P. B.: 208.42 m²

Superficie exterior: 9.38 m²

Superficie cubierta TOTAL: 265.22 m²

CAJONES DE ESTACIONAMIENTO: 0

Se extiende la presente Licencia de construcción para los fines y usos que en esta se señalan a los 23 días del mes de Julio del año 2021

Autorizó

DIRECTORA GENERAL DE DESARROLLO URBANO

MEDIO AMBIENTE Y ECOLOGIA



OTHÓN P. BLANCO

M. AYUNTAMIENTO 2019 2021

DIRECCION GENERAL DE

DESARROLLO URBANO,

MEDIO AMBIENTE Y ECOLOGIA

ING. CAROLINA SALDANA HERNANDEZ

De acuerdo a la Fracción III del Artículo 33 de la Ley de Transparencia y acceso a la Información Pública del Estado de Quintana Roo, le informamos que los datos personales proporcionados formaran parte de un sistema de datos personales y correspondientes expediente, el cual quedara bajo resguardo de esta Dirección; dichos datos serán utilizados para los fines por los que fueron recabados.

Con fundamento en el Artículo 130, del Reglamento de Desarrollo Urbano y Construcción del Municipio de Othon P. Blanco, la Dirección General de Desarrollo Urbano, Medio Ambiente y Ecología, autoriza la presente:

LICENCIA DE CONSTRUCCION

DATOS DE LA CONSTRUCCION:

Tipo: REGULARIZACION Y AMPLIACION

uso: HABITACIONAL MEDIA

Proyecto: CASA HABITACION

Descripción: CASA HABITACION CUENTA CON COCINA, SALA, COMEDOR, BAÑO Y 2 RECAMARAS

Ubicación: CALLE URUGUAY 425 No. 36 Lte. 146 Mza. Col. CHETUMAL

Fecha de iniciación: 26-07-2021

Fecha terminación: 26-01-2022

Periodo de obra: 180 días meses: 6

No LICENCIA: 0000185

VIGENCIA:

SUPERFICIE DE CONSTRUCCION:

SUPERFICIES EXISTENTES:		SUPERFICIES A CONSTRUIR:	
Superficie total del predio:	144.00 m ²	Superficie por nivel:	P.B.: 4.56 m ² N.1: 61.87 m ²
Superficie const. P.B.:	80.37 m ²	Superficie por tipo de obra:	Nueva: 0.00 m ² Reg: 30.33 m ²
Superficie const. Nivel 1:	m ²	Amp.: 66.43 m ² Renov: 0.00 m ²	Demolicion: 0.00 m ²
Superficie const. Nivel 2:	m ²	Superficie Total en trámite:	96.76 m ²
Superficie cubierta:	80.37 m ²		
RESUMEN DE AREAS:			
Superficie cubierta P. B.:	80.37 m ²	Superficie cubierta P. B.:	142.24 m ²
AMPLIACION:	66.43	REGULARIZACION:	30.33
REGULARIZACION:	30.33	SUPERFICIE EXTERIOR:	0.00 m ²
CAJONES DE ESTACIONAMIENTO:	1		

Se extiende la presente Licencia de construcción para los fines y usos que en esta se señalan a los 26 días del mes de Julio del año 2021

Autorizó

DIRECTORA GENERAL DE DESARROLLO URBANO
MEDIO AMBIENTE Y ECOLOGIA

OTHÓN P. BLANCO
M. AYUNTAMIENTO 2019 2021
DIRECCION GENERAL DE DESARROLLO URBANO
MEDIO AMBIENTE Y ECOLOGIA


ING. CAROLINA SALDANA HERNANDEZ
MEDIO AMBIENTE Y ECOLOGIA

De acuerdo a la Fracción III del Artículo 33 de la Ley de Transparencia y acceso a la Información Pública del Estado de Quintana Roo, le informamos que los datos personales proporcionados formarán parte de un sistema de datos personales y correspondientes expediente, el cual quedará bajo resguardo de esta Dirección; dichos datos serán utilizados para los fines por los que fueron recabados.

MUNICIPIO OTHÓN P. BLANCO ESTADO DE QUINTANA ROO
 Con fundamento en el Artículo 130, del Reglamento de Desarrollo Urbano y Construcción para el Municipio de Othón P. Blanco, la Dirección General de Desarrollo Urbano, Medio ambiente y Ecología, autoriza la presente:



H. AYUNTAMIENTO MUNICIPAL DE OTHÓN P. BLANCO
 DIRECCION GENERAL DE DESARROLLO URBANO
 MEDIO AMBIENTE Y ECOLOGIA



LICENCIA DE CONSTRUCCION.

DATOS DE LA CONSTRUCCION:

Tipo: **OBRA NUEVA**

uso: **HABITACIONAL**

Proyecto: **CASA-HABITACION CHETUMAL 02**

Descripción: **MUROS DE BLOCK Y LOSAS DE VIGUETA Y BOVEDILLA**

Ubicación: **ABRAHAM MARTINEZ ROSS 145 No. Lte 67 Mza 5 FRACC. RESIDENCIAL CONSTITUYENTES CHETUMAL CD**

No LICENCIA: **0000186**

Fecha de iniciación: **23-07-2021**

Fecha terminación: **23-01-2022**

Periodo de obra: **180d.- 1 meses. 6**

SUPERFICIE DE CONSTRUCCION:

SUPERFICIES EXISTENTES:		SUPERFICIES A CONSTRUIR:	
Superficie total del predio:	128.88 m ²	Superficie por nivel:	P.B: 46.06 m ² P.A: m ²
Superficie const P.B:	0.00 m ²	Superficie por tipo de obra:	Nueva: 46.06 m ² Reg: 0.00 m ²
Superficie const P.A:	0.00 m ²	Amp.: 0.00 m ² Renov: 0.00 m ²	
Superficie cubierta:	0.00 m ²	Demolición:	0.00 m ²
		Superficie Total en trámite:	46.06 m ²

RESUMEN DE AREAS:

SUPERFICIE CUBIERTA P. B:	46.06 m ²	SUPERFICIE CUBIERTA TOTAL:	46.06 m ²
SUPERFICIE EXTERIOR:	82.82 m ²	CAJONES DE ESTACIONAMIENTO:	1

Se extiende la presente Licencia de construcción para los fines y usos que en esta se señalan a los 23 días del mes de Julio del año 2021


Autorizó

DIRECTORA GENERAL DE DESARROLLO URBANO
MEDIO AMBIENTE Y ECOLOGIA
OTHÓN P. BLANCO
 H. AYUNTAMIENTO MUNICIPAL DE OTHÓN P. BLANCO
DIRECCION GENERAL DE DESARROLLO URBANO
MEDIO AMBIENTE Y ECOLOGIA
ING. CAROLINA SALDANA HERNANDEZ
 DIRECTOR GENERAL DE DESARROLLO URBANO
 MEDIO AMBIENTE Y ECOLOGIA

05/08/2021
 COMISSAIB

De acuerdo a la Fracción III del Artículo 33 de la Ley de Transparencia y acceso a la Información Pública del Estado de Quintana Roo, le informamos que los datos personales proporcionados formaran parte de un sistema de datos personales y correspondientes expediente, el cual quedara bajo resguardo de esta Dirección; dichos datos serán utilizados para los fines por los que fueron recabados.

MUNICIPIO OTHON P. BLANCO
ESTADO DE QUINTANA ROO



H. AYUNTAMIENTO MUNICIPAL DE OTHON P. BLANCO
DIRECCIÓN GENERAL DE DESARROLLO URBANO MEDIO
AMBIENTE Y ECOLOGIA

Municipio de todos
OTHON P. BLANCO



Con fundamento en el Artículo 118, del Reglamento de Desarrollo Urbano y Seguridad Estructural para el Municipio de Othon P. Blanco, La Dirección General de Desarrollo Urbano, Medio Ambiente y Ecología, autoriza la presente:

LICENCIA DE CONSTRUCCION.

DATOS DE LA CONSTRUCCION:

Tipo: Nueva
Uso: Habitacional
Proyecto: Casa Habitación
Descripción: Estancia-Comedor, cocina, baño y 2 recamaras
Ubicación: Avenida Pacto Obrero Campesino
CALLE No. 468 Lote 08 Manzana 261 Colonia LAS AMERICAS II bis Ciudad Chetumal
Fecha de iniciación: 27/07/2021
Fecha de Terminación: 27/07/2022
No. Licencia: 0000188
Periodo de Obra: seis Meses
180 días

VIGENCIA:

SUPERFICIE DE CONSTRUCCION:

SUPERFICIES EXISTENTES:

SUPERFICIE por nivel: P.B.: 55.90 M2 P.A.: M2

Superficie total del predio: 159.28 M2

Superficie Const. P.B.: Superficie por tipo de obra: Nueva 55.90 M2 Reg: M2

Superficie Const. P.A.: Amp.: Demolicion: M2

Superficie Cubierta: Superficie Total en trámite: 55.90 M2

Superficie Cubierta P.B.: Superficie Cubierta Total: 55.90 M2

Superficie Exterior: Cajones de Estacionamiento: 1

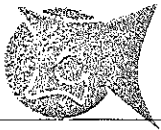
Se extiende la presente Licencia de construcción para los fines y usos que en esta se señalan.
Cd. Chetumal, Quintana Roo a:


Autorizó

Directora General de Desarrollo Urbano
Medio Ambiente y Ecología

ING. CAROLINA SALDANA HERNANDEZ

OTHON P. BLANCO
H. AYUNTAMIENTO 2018 2021
DIRECCIÓN GENERAL DE





H. AYUNTAMIENTO MUNICIPAL DE OTHON P. BLANCO
DIRECCIÓN GENERAL DE DESARROLLO URBANO
MEDIO AMBIENTE Y ECOLOGÍA

Municipio de todos
 OTHON P. BLANCO
 AYUNTAMIENTO 2018 2021

Con fundamento en el Artículo 130, del nuevo Reglamento de Desarrollo Urbano y Construcción del Municipio de Othón P. Blanco, la Dirección General de Desarrollo Urbano Medio Ambiente y Ecología, autoriza la presente:

MUNICIPIO OTHON P. BLANCO
 ESTADO DE QUINTANA ROO

LICENCIA DE CONSTRUCCIÓN

DATOS DE LA CONSTRUCCIÓN:

Tipo: **AMPLIACIÓN**
 Uso: **HABITACIONAL**
 Proyecto: **POSADA HOTGEST (Segundo Nivel)**
 Descripción: **SISTEMA TRADICIONAL, CIMENTACIÓN, MAMPONERÍA, CADENAS, CASTILLOS, LOSA, APLANADOS MUROS**
 Ubicación: **Calle CHETUMAL 1035 No. 30 Lte. Mza. 9 Fracc. Nuevo Mahahual MAHAHUAL CD**
 No LICENCIA: **0000189**
 Fecha de iniciación: **26/07/2021**
 Fecha terminación: **26/10/2022**
 Periodo de obra: **365 días meses. 12**

VIGENCIA:

SUPERFICIE DE CONSTRUCCIÓN:		RESUMEN DE AREAS:	
SUPERFICIE EXISTENTES:	300.00 m ²	Superficie total del predio:	300.00 m ²
SUPERFICIE CUBIERTA P. B:	123.00 m ²	Superficie const. P. B:	0.00 m ²
SUPERFICIE CUBIERTA P. A:	177.00 m ²	Superficie const. P. A:	0.00 m ²
CAJONES DE ESTACIONAMIENTO:	5.00 m ²	Superficie cubierta:	0.00 m ²
SUPERFICIE CUBIERTA TOTAL:	123.00 m ²	Superficie por tipo de obra:	0.00 m ²
		Superficie por nivel:	0.00 m ²
		P. B:	0.00 m ²
		P. A:	123.00 m ²
		Nueva:	0.00 m ²
		Reg:	0.00 m ²
		Renov:	0.00 m ²
		Amp:	123.00 m ²
		Demolicion:	0.00 m ²
		Superficie Total en trámite:	123.00 m ²

SUPERFICIES A CONSTRUIR:

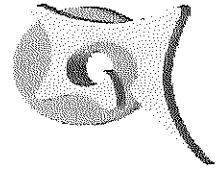
Se extiende la presente Licencia de construcción para los fines y usos que en esta se señalan a los 26 días del mes de Julio del año 2022

Autorizó



DIRECTORA GENERAL DE DESARROLLO URBANO
OTHÓN P. BLANCO
MEDIO AMBIENTE Y ECOLOGÍA
AYUNTAMIENTO 2018 2021
DIRECCIÓN GENERAL DE DESARROLLO URBANO
MEDIO AMBIENTE Y ECOLOGÍA
ING. CAROLINA SALDANA HERNANDEZ

De acuerdo a la Fracción III del Artículo 33 de la Ley de Transparencia y acceso a la Información Pública del Estado de Quintana Roo, le informamos que los datos personales proporcionados formaran parte de un sistema de datos personales y correspondientes expediente, el cual quedara bajo resguardo de esta Dirección; dichos datos serán utilizados para los fines por los que fueron recabados.



H. AYUNTAMIENTO MUNICIPAL DE OTHON P. BLANCO
DIRECCIÓN GENERAL DE DESARROLLO URBANO
MEDIO AMBIENTE Y ECOLOGÍA

El suscrito, con domicilio para oír notificaciones en el predio que se señala, con fundamento en lo dispuesto por el "Reglamento de Desarrollo Urbano y Construcción del Municipio de Othon P. Blanco" vigente, solicita a usted autorice la licencia de construcción que se indica.

DATOS DEL PROPIETARIO

Nombre: HOTGEST S.A. DE C.V. Domicilio: Calle CHETUMAL

Tel.: 983 8360725 C.P. 77976 Col: Frac. Nuevo Mahahual CD MAHAHUAL

DATOS DEL PERITO RESPONSABLE DE OBRA

Nombre: ARQTO. MANUEL SANTIAGO BAEZA DEL VALLE Registro No. 097-DGDUMAYE-OPB-2021

DATOS DEL PREDIO

Localidad: MAHAHUAL Dirección: Calle CHETUMAL Num. Oficial: 1033

Medidas y Colindancias:

Al Norte:	10.00	mts. con	calle Chetumal
Al Sur:	10.00	mts. con	lote 18
Al Este:	30.00	mts. con	lote 32
Al Oeste:	30.00	mts. con	lote 30
Superficie:	300.00	m ²	
Clave Catastral:	<u>0145 - 002 - 0009 - 000031</u>		
Mza:	9	lote:	31
Col:	<u>Frac. Nuevo Mahahual</u> Localidad: <u>MAHAHUAL</u>		

DOCUMENTOS OFICIALES

TITULO DE PROPIEDAD

COPIA DE CEDULA CATASTRAL

COPIA DE PAGO DEL IMPUESTO PREDIAL

COMPROBANTE DE ALINEAMIENTO

COMPROBANTE DE NO. OFICIAL

USO DE SUELO

CERTIFICADO DE UBICACIÓN

FIANZA

DOCUMENTOS TÉCNICOS

Planos Arquitectónicos

Planos Estructurales

Planos de Instalaciones Eléctricas

Planos de Instalaciones Hidrosanitarias

Planos de Instalaciones de Gas

Memoria de Cálculo

Memoria descriptiva

Localización

PARAMETROS URBANOS:

USO Y DESTINO: HABITACIONAL

CLAVE: [MIX] ZONA MIXTO

DENSIDAD: 50 C.U.S.: 60%

ALTURA (mts): 4.00 No. DE NIVELES: 2.00

FRONTAL: _____ LATERAL: _____ POSTERIOR: _____

RESTRICCIONES (mts): _____

ANTECEDENTES DE LA CONSTRUCCION

Licencia anterior No. LC-255-2020

Fecha: 11/08/2020 Supert: 1,215.52 m2

Otro: _____ Supert: _____ m2

EL PERITO RESPONSABLE DE OBRA

ARQTO. MANUEL SANTIAGO BAEZA DEL VALLE

EL PROPIETARIO

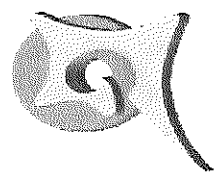
HOTGEST S.A. DE C.V.

De acuerdo a la Fracción III del Artículo 33 de la Ley de Transparencia y acceso a la Información Pública del Estado de Quintana Roo, le informamos que los datos personales proporcionados formaran parte de un sistema de datos personales y correspondientes expediente, el cual quedara bajo resguardo de esta Dirección; dichos datos serán utilizados para los fines por los que fueron recabados.

H. AYUNTAMIENTO MUNICIPAL DE OTHON P. BLANCO
DIRECCIÓN GENERAL DE DESARROLLO URBANO
MEDIO AMBIENTE Y ECOLOGÍA

El suscrito, con domicilio para oír notificaciones en el predio que se señala, con fundamento en lo dispuesto por el "Reglamento de Desarrollo Urbano y Construcción del Municipio de Othon P. Blanco" vigente, solicita a usted autorice la licencia de construcción que se indica.

MUNICIPIO DE OTHON P. BLANCO
 ESTADO DE QUINTANA ROO



Municipio de todos
 OTHON P. BLANCO
 H. AYUNTAMIENTO MUNICIPAL



DATOS DEL PROPIETARIO

Nombre: HOTGEST S.A. DE C.V. Tel.: 983 8360725 C.P. 77976

Domicilio: Calle CHETUMAL Col: Fracc. Nuevo Mahahual CD MAHAHUAL

DATOS DEL PERITO RESPONSABLE DE OBRA

Nombre: ARTO, MANUEL SANTIAGO BAEZA DEL VALLE Registro No. 097-DGDUMAYE-OPB-2021

DATOS DEL PREDIO

Localidad: MAHAHUAL Dirección: Calle CHETUMAL Num. Oficial: 1031

Medidas y Colindancias:

Al Norte:	10.00 mts. con	calle Chetumal
Al Sur:	10.00 mts. con	lote 17
Al Este:	30.00 mts. con	lote 33
Al Oeste:	30.00 mts. con	lote 31
Superficie:	300.00 m ²	
Clave Catastral:	0145 - 002 - 0009 - 000032	
Mza:	9	lote: 32

Col: Fracc. Nuevo Mahahual Localidad: MAHAHUAL

PARAMETROS URBANOS:

USO Y DESTINO: HABITACIONAL

CLAVE: [MIX] ZONA MIXTO

DENSIDAD: 50 C. O. S.: 60% C. U. S.: 2.00

ALTURA (mts) No. DE NIVELES RESTRICCIONES (mts)

FRONTAL: LATERAL: POSTERIOR:

DOCUMENTOS OFICIALES

TITULO DE PROPIEDAD

COPIA DE CEDULA CATASTRAL

COPIA DE PAGO DEL IMPUESTO PREDIAL

COMPROBANTE DE ALINEAMIENTO

COMPROBANTE DE NO. OFICIAL

USO DE SUELO

CERTIFICADO DE UBICACION

FIANZA

DOCUMENTOS TECNICOS

Planos Arquitectonicos

Planos Estructurales

Planos de Instalaciones Eléctricas

Planos de Instalaciones Hidrosanitarias

Planos de Instalaciones de Gas

Memoria de Cálculo

Memoria descriptiva

Localización

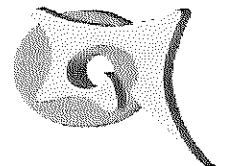
EL PERITO RESPONSABLE DE OBRA

ARTO, MANUEL SANTIAGO BAEZA DEL VALLE

EL PROPIETARIO

HOTGEST S.A. DE C.V.

De acuerdo a la Fracción III del Artículo 33 de la Ley de Transparencia y acceso a la Información Pública del Estado de Quintana Roo, le informamos que los datos personales proporcionados formaran parte de un sistema de datos personales y correspondientes expediente, el cual quedara bajo resguardo de esta Dirección; dichos datos serán utilizados para los fines por los que fueron recibidos.



H. AYUNTAMIENTO MUNICIPAL DE OTHON P. BLANCO
DIRECCIÓN GENERAL DE DESARROLLO URBANO
MEDIO AMBIENTE Y ECOLOGÍA

El suscrito, con domicilio para oír notificaciones en el predio que se señala, con fundamento en lo dispuesto por el "Reglamento de Desarrollo Urbano y Construcción del Municipio de Othon P. Blanco" vigente, solicita a usted autorice la licencia de construcción que se indica.



DATOS DEL PROPIETARIO

Nombre: HOTGEST S.A. DE C.V. Tel.: 983 8360725 C.P. 77976
Domicilio: Calle CHETUMAL Col: Fracc. Nuevo Mahahual CD MAHAHUAL

DATOS DEL PERITO RESPONSABLE DE OBRA

Nombre: ARQTO. MANUEL SANTIAGO BAEZA DEL VALLE Registro No. 097-DGDUMAYE-OPB-2021

DATOS DEL PREDIO

Localidad: MAHAHUAL Dirección: Calle CHETUMAL Núm. Oficial: 1029 Medidas y Colindancias:
Al Norte: 10.00 mts. con calle Chetumal
Al Sur: 10.00 mts. con lote 16
Al Este: 30.00 mts. con lote 34
Al Oeste: 30.00 mts. con lote 32
Superficie: 300.00 m²
Clave Catastral: 0145 - 002 - 0009 - 000033
Mza: 9 lote: 33 Col: Fracc. Nuevo Mahahual Localidad: MAHAHUAL

ANTECEDENTES DE LA CONSTRUCCIÓN

Licencia anterior No. LC-255-2020 Fecha: 11/08/2020 Superf: 1,215.52 m² Otro: Superf: m²

PARAMETROS URBANOS:

USO Y DESTINO: HABITACIONAL CLAVE: [MIX] ZONA MIXTO DENSIDAD: 50 C.O.S.: 60% C.U.S.: 2.00 ALTURA (mts) No. DE NIVELES 4.00 RESTRICCIONES (mts) FRONTAL: LATERAL: POSTERIOR:

DOCUMENTOS OFICIALES

X TITULO DE PROPIEDAD
X COPIA DE CEDULA CATASTRAL
X COPIA DE PAGO DEL IMPUESTO PREDIAL
COMPROBANTE DE ALINEAMIENTO
COMPROBANTE DE NO. OFICIAL
USO DE SUELO
CERTIFICADO DE UBICACION
FIANZA

DOCUMENTOS TECNICOS

X Planos Arquitectonicos
X Planos Estructurales
X Planos de Instalaciones Eléctricas
X Planos de Instalaciones Hidrosanitarias
X Planos de Instalaciones de Gas
X Memoria de Cálculo
X Memoria descriptiva
X Localización

EL PERITO RESPONSABLE DE OBRA

ARQTO. MANUEL SANTIAGO BAEZA DEL VALLE

EL PROPIETARIO

HOTGEST S.A. DE C.V.


De acuerdo a la Fracción III del Artículo 33 de la Ley de Transparencia y acceso a la Información Pública del Estado de Quintana Roo, le informamos que los datos personales proporcionados formaran parte de un sistema de datos personales y correspondientes expediente, el cual quedara bajo resguardo de esta Dirección; dichos datos serán utilizados para los fines por los que fueron recabados.

De acuerdo a la Fracción III del Artículo 33 de la Ley de Transparencia y acceso a la Información Pública del Estado de Quintana Roo, le informamos que los datos personales proporcionados formaran parte de un sistema de datos personales y correspondientes expediente, el cual quedara bajo resguardo de esta Dirección; dichos datos serán utilizados para los fines por los que fueron recabados.

Ing. *Angela Reyes*
 Ing. *Angela Reyes*
 03/08/2021


ING. CAROLINA SALDANA HERNANDEZ
DIRECTORA GENERAL DE DESARROLLO URBANO
MEDIO AMBIENTE Y ECOLOGIA
 Autorizo

Se extiende la presente Licencia de construcción para los fines y usos que en esta se señalan a los 3 días del mes de Agosto del año 2021

H. AYUNTAMIENTO MUNICIPAL DE OTHÓN P. BLANCO
DIRECCION GENERAL DE DESARROLLO URBANO
MEDIO AMBIENTE Y ECOLOGIA
 Municipio de todos


RESUMEN DE AREAS:	
SUPERFICIE EXISTENTES:	SUPERFICIE DE CONSTRUCCION:
Superficie total del predio: 128.88 m ²	Superficie por nivel: P.B: 55.43 m ² P.A: 64.08 m ²
Superficie const. P.B: 0.00 m ²	Superficie por tipo de obra: Nueva: 119.51 m ² Reg: 0.00 m ²
Superficie const. P.A: 0.00 m ²	Amp: 0.00 m ² Renov: 0.00 m ²
Superficie cubierta: 0.00 m ²	Demolición: 0.00 m ²
	Superficie Total en trámite: 119.51 m ²
SUPERFICIE CUBIERTA P. B: 55.43 m ²	SUPERFICIE CUBIERTA TOTAL: 119.51 m ²
SUPERFICIE EXTERIOR: 73.45 m ²	CAJONES DE ESTACIONAMIENTO: 1

DATOS DE LA CONSTRUCCION:	
Tipo: OBRA NUEVA	uso: HABITACIONAL
Proyecto: CASA-HABITACION CZ-04	Descripción: MUROS DE BLOCK Y LOSAS DE VIGUETA Y BOVEDILLA
Fecha de iniciación: 03/08/2021	Fecha terminación: 03/02/2022
Periodo de obra: 180 días meses. 6	Ubicación: JOSÉ FLOTA VALDEZ
No LICENCIA: 0000191	COL: CHETUMAL
	Mza: 3
	Lie: 31
	No. 104
	CALLE: JOSÉ FLOTA VALDEZ

H. AYUNTAMIENTO MUNICIPAL DE OTHÓN P. BLANCO
DIRECCION GENERAL DE DESARROLLO URBANO
MEDIO AMBIENTE Y ECOLOGIA
 Municipio de todos


Con fundamento en el Artículo 130, del Reglamento de Desarrollo Urbano y Construcción para el Municipio de Othón P. Blanco, la Dirección General de Desarrollo Urbano, Medio ambiente y Ecología, autoriza la presente:


ESTADO DE QUINTANA ROO
 MUNICIPIO OTHÓN P. BLANCO

H. AYUNTAMIENTO MUNICIPAL DE OTHON P. BLANCO
DIRECCION GENERAL DE DESARROLLO URBANO
MEDIO AMBIENTE Y ECOLOGIA

Municipio de todos
 OTÓN P. BLANCO

Con fundamento en el Artículo 130, del Reglamento de Desarrollo Urbano y Construcción para el Municipio de Othon P. Blanco, la Dirección General de Desarrollo Urbano, Medio ambiente y Ecología, autoriza la presente:

MUNICIPIO OTÓN P. BLANCO
 ESTADO DE QUINTANA ROO



LICENCIA DE CONSTRUCCION.

DATOS DE LA CONSTRUCCION:

Tipo: OBRA NUEVA
 uso: HABITACIONAL
 Proyecto: CASA-HABITACION C2-04
 Descripción: MUROS DE BLOCK Y LOSAS DE VIGUETA Y BOVEDILLA
 Ubicación: JOSÉ FLOTA VALDEZ 100 No. 33 Lie Mza 3 FRACC. RESIDENCIAL CONSTITUYENTES CHETUMAL CD

Fecha de iniciación: 03/08/21
 Fecha terminación: 03/02/22
 Periodo de obra: 180 días hábiles. 06 meses.

No LICENCIA: 0000193 VIGENCIA

SUPERFICIE DE CONSTRUCCION:

SUPERFICIES EXISTENTES:		SUPERFICIES A CONSTRUIR:	
Superficie total del predio:	128.88 m ²	Superficie por nivel:	P.B.: 55.43 m ² P.A.: 64.08 m ²
Superficie const. P.B.:	0.00 m ²	Superficie por tipo de obra:	Nueva: 119.51 m ² Reg.: 0.00 m ²
Superficie const. P.A.:	0.00 m ²	Amp.: 0.00 m ² Renov.: 0.00 m ²	
Superficie cubierta:	0.00 m ²	Demolicion:	0.00 m ²
		Superficie Total en trámite:	119.51 m ²

RESUMEN DE AREAS:

SUPERFICIE CUBIERTA P. B.:	55.43 m ²	SUPERFICIE CUBIERTA TOTAL:	119.51 m ²
SUPERFICIE EXTERIOR:	73.45 m ²	CAJONES DE ESTACIONAMIENTO:	1

Se extiende la presente Licencia de construcción para los fines y usos que en esta se señalan a los 03 días del mes de AGOSTO del año 2021

Autorizo

DIRECTORA GENERAL DE DESARROLLO URBANO
MEDIO AMBIENTE Y ECOLOGIA

OTÓN P. BLANCO

ING. CAROLINA SALDANA HERNANDEZ


03/08/2021

De acuerdo a la Fracción III del Artículo 33 de la Ley de Transparencia y acceso a la Información Pública del Estado de Quintana Roo, le informamos que los datos personales proporcionados formaran parte de un sistema de datos personales y correspondientes expediente, el cual quedara bajo resguardo de esta Dirección; dichos datos serán utilizados para los fines por los que fueron recabados.

MUNICIPIO OTHÓN P. BLANCO
ESTADO DE QUINTANA ROO
Con fundamento en el Artículo 130, del Reglamento de Desarrollo Urbano y Construcción para el Municipio de Othón P. Blanco, la Dirección General de Desarrollo Urbano, Medio ambiente y Ecología, autoriza la presente:



H. AYUNTAMIENTO MUNICIPAL DE OTHON P. BLANCO
DIRECCION GENERAL DE DESARROLLO URBANO
MEDIO AMBIENTE Y ECOLOGIA



LICENCIA DE CONSTRUCCION.

DATOS DE LA CONSTRUCCION:
 Tipo: OBRA NUEVA
 uso: HABITACIONAL
 Proyecto: CASA-HABITACION CZ-04
 Descripción: MUROS DE BLOCK Y LOSAS DE VIGUETA Y BOVEDILLA
 Ubicación: JOSÉ FLOTA VALDEZ
 Calle: JOSÉ FLOTA VALDEZ No. 98 Lte 34 Mza 3 FRACC. RESIDENCIAL CONSTITUYENTES CHETUMAL CD

Fecha de iniciación: 03/08/12
 Fecha terminación: 03/02/22
 Periodo de obra: 180 días hábiles. 06 meses.

No LICENCIA: 0000194
 VIGENCIA

SUPERFICIE DE CONSTRUCCION:

SUPERFICIES EXISTENTES:		SUPERFICIES A CONSTRUIR:	
Superficie total del predio:	128.88 m²	Superficie por nivel:	P.B: 55.43 m² P.A: 64.08 m²
Superficie const. P.B:	0.00 m²	Superficie por tipo de obra:	Nueva: 119.51 m² Reg: 0.00 m²
Superficie const. P.A:	0.00 m²	Amp.: 0.00 m² Renov: 0.00 m²	
Superficie cubierta:	0.00 m²	Demolición:	0.00 m²
		Superficie Total en trámite:	119.51 m²

RESUMEN DE AREAS:

SUPERFICIE CUBIERTA P. B:	55.43 m²	SUPERFICIE CUBIERTA TOTAL:	119.51 m²
SUPERFICIE EXTERIOR:	73.45 m²	CAJONES DE ESTACIONAMIENTO:	1

Se extiende la presente Licencia de construcción para los fines y usos que en esta se señalan a los 03 días del mes de AGOSTO del año 2021

Autorizo
DIRECTORA GENERAL DE DESARROLLO URBANO
MEDIO AMBIENTE Y ECOLOGIA
OTHÓN P. BLANCO
 ING. CAROLINA SALDANA HERNANDEZ
 08/05/2021

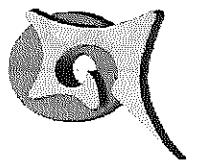
De acuerdo a la Fracción III del Artículo 33 de la Ley de Transparencia y acceso a la Información Pública del Estado de Quintana Roo, le informamos que los datos personales proporcionados formaran parte de un sistema de datos personales y correspondientes expediente, el cual quedara bajo resguardo de esta Dirección; dichos datos serán utilizados para los fines por los que fueron recabados.

H. AYUNTAMIENTO MUNICIPAL DE OTHON P. BLANCO
DIRECCION GENERAL DE DESARROLLO URBANO
MEDIO AMBIENTE Y ECOLOGIA

Municipio de todos
 OTHON P. BLANCO

ESTADO DE QUINTANA ROO
 MUNICIPIO OTHON P. BLANCO

Con fundamento en el Artículo 130, del Reglamento de Desarrollo Urbano y Construcción para el Municipio de Othon P. Blanco, la Dirección General de Desarrollo Urbano, Medio ambiente y Ecología, autoriza la presente:



LICENCIA DE CONSTRUCCION.

Tipo:	OBRA NUEVA
uso:	HABITACIONAL
Proyecto:	CASA-HABITACION CZ-04
Descripción:	MUROS DE BLOCK Y LOSAS DE VIGUETA Y BOVEDILLA
Ubicación:	JOSÉ FLOTA VALDEZ
No. Licencia:	0000195
Fecha de iniciación:	03/08/21
Fecha terminación:	03/02/22
Periodo de obra:	180 días meses. 06
CALLE	No. 96
Lte	35
Mza	3
COL.	FRACC. RESIDENCIAL CONSTITUYENTES
CD	CHETUMAL

SUPERFICIE DE CONSTRUCCION:

SUPERFICIES EXISTENTES:	SUPERFICIES A CONSTRUIR:
Superficie total del predio: 128.88 m ²	Superficie por nivel: P.B.: 55.43 m ² P.A.: 64.08 m ²
Superficie const. P.B.: 0.00 m ²	Superficie por tipo de obra: Nueva: 119.51 m ² Reg.: 0.00 m ²
Superficie const. P.A.: 0.00 m ²	Amp.: 0.00 m ² Renov.: 0.00 m ²
Superficie cubierta: 0.00 m ²	Demolicion: 0.00 m ²
	Superficie Total en trámite: 119.51 m ²
SUPERFICIE CUBIERTA P. B.: 55.43 m²	SUPERFICIE CUBIERTA TOTAL: 119.51 m²
SUPERFICIE EXTERIOR: 73.45 m²	CAJONES DE ESTACIONAMIENTO: 1

Se extiende la presente Licencia de construcción para los fines y usos que en esta se señalan a los 03 días del mes de AGOSTO del año 2021

Autorizo


DIRECTORA GENERAL DE DESARROLLO URBANO
MEDIO AMBIENTE Y ECOLOGIA

OTHÓN P. BLANCO


ING. CAROLINA SALDANA HERNANDEZ

De acuerdo a la Fracción III del Artículo 33 de la Ley de Transparencia y acceso a la Información Pública del Estado de Quintana Roo, le informamos que los datos personales proporcionados formaran parte de un sistema de datos personales y correspondientes expediente, el cual quedara bajo resguardo de esta Dirección; dichos datos serán utilizados para los fines por los que fueron recabados.

MUNICIPIO OTHON P. BLANCO ESTADO DE QUINTANA ROO
 Con fundamento en el Artículo 130, del Reglamento de Desarrollo Urbano y Construcción para el Municipio de Othon P. Blanco, la Dirección General de Desarrollo Urbano, Medio Ambiente y Ecología, autoriza la presente:



H. AYUNTAMIENTO MUNICIPAL DE OTHON P. BLANCO
DIRECCION GENERAL DE DESARROLLO URBANO
MEDIO AMBIENTE Y ECOLOGIA



LICENCIA DE CONSTRUCCION.

DATOS DE LA CONSTRUCCION:
 Tipo: OBRA NUEVA
 uso: HABITACIONAL
 Proyecto: CASA-HABITACION CZ-04
 Descripción: MUROS DE BLOCK Y LOSAS DE VIGUETA Y BOVEDILLA
 Ubicación: JOSÉ FLOTA VALDEZ
 Calle: JOSÉ FLOTA VALDEZ No. 94 Lie 36 Mza 3 COL: FRACC. RESIDENCIAL CONSTITUYENTES CHETUMAL CD

Fecha de iniciación: 03/08/21
 Fecha terminación: 03/02/22
 Periodo de obra: 180 días meses. 06

No LICENCIA: 0000196 VIGENCIA:

CALLE	No.	Lie	Mza	COL.	CD
JOSÉ FLOTA VALDEZ	94	36	3	FRACC. RESIDENCIAL CONSTITUYENTES	CHETUMAL

SUPERFICIE DE CONSTRUCCION:

SUPERFICIES EXISTENTES:		SUPERFICIES A CONSTRUIR:	
Superficie total del predio:	128.88 m ²	Superficie por nivel:	P.B.: 55.43 m ² P.A.: 64.08 m ²
Superficie const. P.B.:	0.00 m ²	Superficie por tipo de obra:	Nueva: 119.51 m ² Reg: 0.00 m ²
Superficie const. P.A.:	0.00 m ²	Amp.: 0.00 m ² Renov: 0.00 m ²	
Superficie cubierta:	0.00 m ²	Demolición:	0.00 m ²
		Superficie Total en trámite:	119.51 m ²

RESUMEN DE AREAS:	
SUPERFICIE CUBIERTA P. B.:	55.43 m ²
SUPERFICIE EXTERIOR:	73.45 m ²
SUPERFICIE CUBIERTA TOTAL:	119.51 m ²
CAJONES DE ESTACIONAMIENTO:	1

Se extiende la presente Licencia de construcción para los fines y usos que en esta se señalan a los 03 días del mes de AGOSTO del año 2021

Autorizo
DIRECTORA GENERAL DE DESARROLLO URBANO
MEDIO AMBIENTE Y ECOLOGIA

ING. CAROLINA SALDANA HERNANDEZ
 01/08/2021

De acuerdo a la Fracción III del Artículo 33 de la Ley de Transparencia y acceso a la Información Pública del Estado de Quintana Roo, le informamos que los datos personales proporcionados formaran parte de un sistema de datos personales y correspondientes expediente, el cual quedara bajo resguardo de esta Dirección; dichos datos serán utilizados para los fines por los que fueron recabados.

De acuerdo a la Fracción III del Artículo 33 de la Ley de Transparencia y acceso a la Información Pública del Estado de Quintana Roo, le informamos que los datos personales proporcionados formaran parte de un sistema de datos personales y correspondientes expediente, el cual quedara bajo resguardo de esta Dirección; dichos datos serán utilizados para los fines por los que fueron recabados.

Se extiende la presente Licencia de construcción para los fines y usos que en esta se señalan a los 02 días del mes de Agosto del año 2021

Autoriza

DIRECTORA GENERAL DE DESARROLLO URBANO
MEDIO AMBIENTE Y ECOLOGIA

ING. CAROLINA SALDANA HERNANDEZ
02/08/2021

SUPERFICIE DE CONSTRUCCION:		SUPERFICIES EXISTENTES:	
RESUMEN DE AREAS:		Superficie total del predio: 153.0254 m ²	
Superficie por nivel:	P.B: 55.43 m ² P.A: 64.08 m ²	Superficie const. P.B:	0.00 m ²
Superficie por tipo de obra:	Nueva: 119.51 m ² Reg: 0.00 m ²	Superficie const. P.A:	0.00 m ²
Amp.: 0.00 m ² Renov: 0.00 m ²	Demolición: 0.00 m ²	Superficie cubierta:	0.00 m ²
Superficie Total en trámite:	119.51 m ²		
SUPERFICIES A CONSTRUIR:		SUPERFICIE CUBIERTA P. B: 55.43 m ²	
CAJONES DE ESTACIONAMIENTO: 1		SUPERFICIE EXTERIOR: 97.60 m ²	

DATOS DE LA CONSTRUCCION:

Tipo: OBRA NUEVA

uso: HABITACIONAL

Proyecto: CASA-HABITACION CZ-04

Descripción: MUROS DE BLOCK Y LOSAS DE VIGUETA Y BOVEDILLA

Ubicación: JOSÉ FLOTA VALDEZ

No. 92

Lte. 37

Mza. 3

COL. CONSTITUYENTES

CALLE: CHETUMAL CD

Fecha de iniciación: 02/08/21

Fecha terminación: 02/10/22

Periodo de obra: 180 días meses. 06

No LICENCIA: 0000197

VIGENCIA:

H. AYUNTAMIENTO MUNICIPAL DE OTHON P. BLANCO
DIRECCION GENERAL DE DESARROLLO URBANO
MEDIO AMBIENTE Y ECOLOGIA

Municipio de todos
 OTHON P. BLANCO

Con fundamento en el Artículo 130, del Reglamento de Desarrollo Urbano y Construcción para el Municipio de Othon P. Blanco, la Dirección General de Desarrollo Urbano, Medio ambiente y Ecología, autoriza la presente:

ESTADO DE QUINTANA ROO
 MUNICIPIO OTHON P. BLANCO

De acuerdo a la Fracción III del Artículo 33 de la Ley de Transparencia y acceso a la Información Pública del Estado de Quintana Roo, le informamos que los datos personales proporcionados formaran parte de un sistema de datos personales y correspondientes expediente, el cual quedara bajo resguardo de esta Dirección; dichos datos serán utilizados para los fines por los que fueron recabados.

02/sep/2022

Miguel Ángel Hernández

ING. CAROLINA SALDANA HERNANDEZ

ESTADO P. BLANCO

DIRECTORA GENERAL DE DESARROLLO URBANO
MEDIO AMBIENTE Y ECOLOGIA

Autorizo

Se extiende la presente Licencia de construcción para los fines y usos que en esta se señalan a los 02 días del mes de Agosto del año 2022

RESUMEN DE AREAS:	
SUPERFICIE CUBIERTA P. B:	55.43 m ²
SUPERFICIE EXTERIOR:	337.76 m ²
CAJONES DE ESTACIONAMIENTO: 1	
SUPERFICIE CUBIERTA TOTAL: 119.51 m ²	
SUPERFICIES EXISTENTES:	
Superficie total del predio:	393,1858 m ²
Superficie const. P.B:	0.00 m ²
Superficie const. P.A:	0.00 m ²
Superficie cubierta:	0.00 m ²
SUPERFICIES A CONSTRUIR:	
Superficie por nivel:	P.B: 55.43 m ² P.A: 64.08 m ²
Superficie por tipo de obra:	Nueva: 119.51 m ² Reg: 0.00 m ²
Amp:	0.00 m ²
Demolición:	0.00 m ²
Superficie Total en trámite:	119.51 m ²

DATOS DE LA CONSTRUCCION:

VIGENCIA: 0000198

No LICENCIA:

Fecha de iniciación: 02/08/22
 Fecha terminación: 02/02/22
 Periodo de obra: 180 días meses. 06

Proyecto: CASA-HABITACION CZ-04
 Descripción: MUROS DE BLOCK Y LOSAS DE VIGUETA Y BOVEDILLA
 Ubicación: JOSE FLOTA VALDEZ

CALLE	No.	Lte	Mza	COL.	CD
JOSE FLOTA VALDEZ	90	1	3	FRACC. RESIDENCIAL CONSTITUYENTES	CHETUMAL

LICENCIA DE CONSTRUCCION.

H. AYUNTAMIENTO MUNICIPAL DE OTHON P. BLANCO

DIRECCION GENERAL DE DESARROLLO URBANO
MEDIO AMBIENTE Y ECOLOGIA

Municipio de todos

OTÓN P. BLANCO

ESTADO DE QUINTANA ROO

MUNICIPIO OTHON P. BLANCO

Con fundamento en el Artículo 130, del Reglamento de Desarrollo Urbano y Construcción para el Municipio de Othon P. Blanco, la Dirección General de Desarrollo Urbano, Medio ambiente y Ecología, autoriza la presente:

De acuerdo a la Fracción III del Artículo 53 de la Ley de Transparencia y acceso a la Información Pública del Estado de Quintana Roo, le informamos que los datos personales proporcionados formaran parte de un sistema de datos personales y correspondientes expediente, el cual quedara bajo resguardo de esta Dirección; dichos datos serán utilizados para los fines por los que fueron recabados.

01/508/2021
Miguel Ángel Figueroa

ING. CAROLINA SALDANA HERNANDEZ

**DIRECTORA GENERAL DE DESARROLLO URBANO
MEDIO AMBIENTE Y ECOLOGIA**

Autorizó

Se extiende la presente Licencia de construcción para los fines y usos que en esta se señalan a los 02 días del mes de AGOSTO del año 2021

RESUMEN DE AREAS:	
SUPERFICIE CUBIERTA P. B: 55.43 m ²	SUPERFICIE CUBIERTA P. B: 55.43 m ²
SUPERFICIE CUBIERTA TOTAL: 119.51 m ²	CAJONES DE ESTACIONAMIENTO: 1
SUPERFICIES EXISTENTES:	SUPERFICIES A CONSTRUIR:
Superficie total del predio: 128.88 m ²	Superficie por nivel: P.B: 55.43 m ² P.A: 64.08 m ²
Superficie const. P.B: 0.00 m ²	Superficie por tipo de obra: Nueva: 119.51 m ² Reg: 0.00 m ²
Superficie const. P.A: 0.00 m ²	Amp: 0.00 m ² Renov: 0.00 m ²
Superficie cubierta: 0.00 m ²	Demolición: 0.00 m ²
	Superficie Total en trámite: 119.51 m ²

DATOS DE LA CONSTRUCCION:	
Tipo: OBRA NUEVA	uso: HABITACIONAL
Proyecto: CASA-HABITACION-CZ-04	Descripción: MUROS DE BLOCK Y LOSAS DE VIGUETA Y BOVEDILLA
Ubicación: JOSÉ FLOTA VALDEZ	Proyecto: CASA-HABITACION-CZ-04
CALLE: JOSÉ FLOTA VALDEZ	No.: 122
Lie: 22	Mza: 3
COL: FRACC. RESIDENCIAL CONSTITUYENTES	CD: CHETUMAL
Tipo: OBRA NUEVA	uso: HABITACIONAL
Proyecto: CASA-HABITACION-CZ-04	Descripción: MUROS DE BLOCK Y LOSAS DE VIGUETA Y BOVEDILLA
Ubicación: JOSÉ FLOTA VALDEZ	Proyecto: CASA-HABITACION-CZ-04
CALLE: JOSÉ FLOTA VALDEZ	No.: 122
Lie: 22	Mza: 3
COL: FRACC. RESIDENCIAL CONSTITUYENTES	CD: CHETUMAL

FECHA DE INICIACION: 02/08/21
FECHA DE TERMINACION: 02/02/22
PERIODO DE OBRA: 180 DIAS meses. 06

NO LICENCIA: 0000199

LICENCIA DE CONSTRUCCION.

H. AYUNTAMIENTO MUNICIPAL DE OTHON P. BLANCO

DIRECCION GENERAL DE DESARROLLO URBANO

MEDIO AMBIENTE Y ECOLOGIA

Municipio de todos

OTÓN P. BLANCO

ESTADO DE QUINTANA ROO

MUNICIPIO OTÓN P. BLANCO


Con fundamento en el Artículo 130, del Reglamento de Desarrollo Urbano y Construcción para el Municipio de Othon P. Blanco, la Dirección General de Desarrollo Urbano, Medio ambiente y Ecología, autoriza la presente:

De acuerdo a la Fracción III del Artículo 33 de la Ley de Transparencia y acceso a la Información Pública del Estado de Quintana Roo, le informamos que los datos personales proporcionados formaran parte de un sistema de datos personales y correspondientes expediente, el cual quedara bajo resguardo de esta Dirección; dichos datos serán utilizados para los fines por los que fueron recabados.

02 días del mes de AGOSTO del año 2021

Autorizo
DIRECTORA GENERAL DE DESARROLLO URBANO
MEDIO AMBIENTE Y ECOLOGIA

Miguel Ángel Aguilar
ING. GABRIELINA SALTANA HERNANDEZ
 01/14/2021



RESUMEN DE AREAS:	
<p>SUPERFICIES EXISTENTES:</p> <p>Superficie total del predio: 128.88 m²</p> <p>Superficie const. P.B.: 0.00 m²</p> <p>Superficie const. P.A.: 0.00 m²</p> <p>Superficie cubierta: 0.00 m²</p>	<p>SUPERFICIAS A CONSTRUIR:</p> <p>Superficie por nivel:</p> <p>P.B.: 55.43 m² P.A.: 64.08 m²</p> <p>Superficie por tipo de obra:</p> <p>Nueva: 119.51 m² Reg: 0.00 m²</p> <p>Amp.: 0.00 m² Renov.: 0.00 m²</p> <p>Demolición: 0.00 m²</p> <p>Superficie Total en trámite: 119.51 m²</p>
<p>SUPERFICIE DE CONSTRUCCION:</p>	
<p>SUPERFICIE CUBIERTA P. B.: 55.43 m²</p> <p>SUPERFICIE CUBIERTA TOTAL: 119.51 m²</p>	<p>SUPERFICIE EXTERIOR: 73.45 m²</p> <p>CAJONES DE ESTACIONAMIENTO: 1</p>



DATOS DE LA CONSTRUCCION:	
<p>Tipos: OBRA NUEVA</p> <p>uso: HABITACIONAL</p> <p>Proyecto: CASA-HABITACION CZ-04</p> <p>Descripción: MUROS DE BLOCC Y LOSAS DE VIGUETA Y BOVEDILLA</p> <p>Ubicación: JOSÉ FLOTA VALDEZ</p>	<p>Fecha de iniciación: 01/08/21</p> <p>Fecha terminación: 02/02/22</p> <p>Periodo de obra: 180 días meses. 06</p>
<p>LICENCIA DE CONSTRUCCION.</p>	
<p>CALLE</p> <p>No. 120</p> <p>Lte 23</p> <p>Mza 3</p> <p>COL. CONSTITUYENTES</p> <p>CD CHETUMAL</p>	

H. AYUNTAMIENTO MUNICIPAL DE OTHON P. BLANCO
DIRECCION GENERAL DE DESARROLLO URBANO
MEDIO AMBIENTE Y ECOLOGIA

Municipio de todos
OTHÓN P. BLANCO

Con fundamento en el Artículo 130, del Reglamento de Desarrollo Urbano y Construcción para el Municipio de Othón P. Blanco, la Dirección General de Desarrollo Urbano, Medio ambiente y Ecología, autoriza la presente:

ESTADO DE QUINTANA ROO
 MUNICIPIO OTHON P. BLANCO





MUNICIPIO OTHON P. BLANCO ESTADO DE QUINTANA ROO
 Con fundamento en el Artículo 130, del Reglamento de Desarrollo Urbano y Construcción para el Municipio de Othón P. Blanco, la Dirección General de Desarrollo Urbano, Medio Ambiente y Ecología, autoriza la presente:

Municipio de todos
 OTHÓN P. BLANCO
 H. AYUNTAMIENTO 2014.0001



H. AYUNTAMIENTO MUNICIPAL DE OTHON P. BLANCO
 DIRECCION GENERAL DE DESARROLLO URBANO
 MEDIO AMBIENTE Y ECOLOGIA



LICENCIA DE CONSTRUCCION:

DATOS DE LA CONSTRUCCION:

Tipo: OBRA NUEVA
 uso: HABITACIONAL
 Proyecto: CASA-HABITACION CZ-04
 Descripción: MUROS DE BLOCK Y LOSAS DE VIGUETA Y BOVEDILLA
 Ubicación: Calle JOSÉ FLOTA VALDEZ No. 118 Lte 24 Mza 3 FRACC. RESIDENCIAL CONSTITUYENTES CHETUMAL CD

No LICENCIA: 0000201
 Fecha de iniciación: 02/02/21
 Fecha terminación: 02/02/22
 Periodo de obra: 160 días meses. 06

VIGENCIA:

SUPERFICIE DE CONSTRUCCION:

SUPERFICIES EXISTENTES:		SUPERFICIES A CONSTRUIR:	
Superficie total del predio:	128.88 m ²	Superficie por nivel:	P.B.: 55.43 m ² P.A.: 64.08 m ²
Superficie const. P.B.:	0.00 m ²	Superficie por tipo de obra:	Nueva: 119.51 m ² Reg: 0.00 m ²
Superficie const. P.A.:	0.00 m ²	Amp.: 0.00 m ² Renov.: 0.00 m ²	Demolición: 0.00 m ²
Superficie cubierta:	0.00 m ²	Superficie Total en trámite:	119.51 m ²
RESUMEN DE AREAS:		Superficie CUBIERTA P. B.:	55.43 m ²
Superficie EXTERIOR:	73.45 m ²	Superficie CUBIERTA TOTAL:	119.51 m ²
CAJONES DE ESTACIONAMIENTO:	1		

Se extiende la presente Licencia de construcción para los fines y usos que en esta se señalan a los 02 días del mes de 26 OSTO del año 2021

Autorizó

DIRECTORA GENERAL DE DESARROLLO URBANO
 MEDIO AMBIENTE Y ECOLOGIA

ING. CAROLINA SALDANA HERNANDEZ


De acuerdo a la Fracción III del Artículo 53 de la Ley de Transparencia y acceso a la Información Pública del Estado de Quintana Roo, le informamos que los datos personales proporcionados formaran parte de un sistema de datos personales y correspondientes expediente, el cual quedara bajo resguardo de esta Dirección, dichos datos serán utilizados para los fines por los que fueron recabados.

MUNICIPIO OTHÓN P. BLANCO ESTADO DE QUINTANA ROO
 Con fundamento en el Artículo 130, del Reglamento de Desarrollo Urbano y Construcción para el Municipio de Othón P. Blanco, la Dirección General de Desarrollo Urbano, Medio Ambiente y Ecología, autoriza la presente:

Municipio de todos
 OTHÓN P. BLANCO
 H. AYUNTAMIENTO 2018.1231



H. AYUNTAMIENTO MUNICIPAL DE OTHON P. BLANCO
 DIRECCION GENERAL DE DESARROLLO URBANO
 MEDIO AMBIENTE Y ECOLOGIA



LICENCIA DE CONSTRUCCION.

DATOS DE LA CONSTRUCCION:

Tipo: OBRA NUEVA
 uso: HABITACIONAL
 Proyecto: CASA-HABITACION CZ-04
 Descripción: MUROS DE BLOCK Y LOSAS DE VIGUETA Y BOVEDILLA
 Ubicación: JOSÉ FLOTA VALDEZ 116 No. Lte 25 Mza 3 FRACC. RESIDENCIAL CONSTITUYENTES CHTUMAL
 Fecha de iniciación: 02/08/20
 Fecha terminación: 02/02/22
 Periodo de obra: 180 días meses. 06
 No LICENCIA: 0000202 VIGENCIA:

SUPERFICIE DE CONSTRUCCION:

SUPERFICIES EXISTENTES:		SUPERFICIES A CONSTRUIR:	
Superficie total del predio:	128.88 m ²	Superficie por nivel:	P.B.: 55.43 m ² P.A.: 64.08 m ²
Superficie const. P.B.:	0.00 m ²	Superficie por tipo de obra:	Nueva: 119.51 m ² Reg: 0.00 m ²
Superficie const. P.A.:	0.00 m ²	Amp.: 0.00 m ² Renov.: 0.00 m ²	
Superficie cubierta:	0.00 m ²	Demolición:	0.00 m ²
		Superficie Total en trámite:	119.51 m ²

RESUMEN DE AREAS:

SUPERFICIE CUBIERTA P. B.:	55.43 m ²	SUPERFICIE CUBIERTA TOTAL:	119.51 m ²
SUPERFICIE EXTERIOR:	73.45 m ²	CAJONES DE ESTACIONAMIENTO:	1

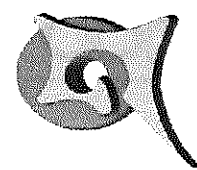
Se extiende la presente Licencia de construcción para los fines y usos que en esta se señalan a los 02 días del mes de Agosto del año 2021

Autorizó
 DIRECTORA GENERAL DE DESARROLLO URBANO
 MEDIO AMBIENTE Y ECOLOGIA

ING. CAROLINA SALDANA HERNANDEZ

De acuerdo a la Fracción III del Artículo 35 de la Ley de Transparencia y acceso a la Información Pública del Estado de Quintana Roo, le informamos que los datos personales proporcionados formaran parte de un sistema de datos personales y correspondientes expediente, el cual quedara bajo resguardo de esta Dirección; dichos datos serán utilizados para los fines por los que fueron recabados.

De acuerdo a la Fracción III del Artículo 33 de la Ley de Transparencia y acceso a la Información Pública del Estado de Quintana Roo, le informamos que los datos personales proporcionados formaran parte de un sistema de datos personales y correspondientes expediente, el cual quedara bajo resguardo de esta Dirección; dichos datos serán utilizados para los fines por los que fueron recabados.


MUNICIPIO OTHÓN P. BLANCO
 ESTADO DE QUINTANA ROO

H. AYUNTAMIENTO MUNICIPAL DE OTHON P. BLANCO
DIRECCION GENERAL DE DESARROLLO URBANO
MEDIO AMBIENTE Y ECOLOGIA

Autonó
DIRECTORA GENERAL DE DESARROLLO URBANO
MEDIO AMBIENTE Y ECOLOGIA

ING. CAROLINA SALDANA HERNANDEZ
Carolina Saldana Hernandez
 02/02/22

Se extiende la presente Licencia de construcción para los fines y usos que en esta se señalan a los 02 días del mes de AGOSTO del año 2021

RESUMEN DE AREAS:	
SUPERFICIE CUBIERTA P. B:	55.43 m ²
SUPERFICIE EXTERIOR:	73.45 m ²
SUPERFICIE CUBIERTA TOTAL:	119.51 m ²
SUPERFICIE DE ESTACIONAMIENTO:	1

SUPERFICIES EXISTENTES:		SUPERFICIES A CONSTRUIR:	
Superficie total del predio:	128.88 m ²	Superficie por nivel:	P.B: 55.43 m ² P.A: 64.08 m ²
Superficie const. P.B:	0.00 m ²	Superficie por tipo de obra:	Nueva: 119.51 m ² Reg: 0.00 m ²
Superficie const. P.A:	0.00 m ²	Amp.: 0.00 m ² Renov: 0.00 m ²	
Superficie cubierta:	0.00 m ²	Demolición:	0.00 m ²
		Superficie Total en trámite:	119.51 m ²

LICENCIA DE CONSTRUCCION.

DATOS DE LA CONSTRUCCION:	
Tipo:	OBRA NUEVA
uso:	HABITACIONAL
Proyecto:	CASA-HABITACION C2-04
Descripción:	MUROS DE BLOCK Y LOSAS DE VIGUETA Y BOVEDILLA
Ubicación:	JOSE FLOTA VALDEZ 114 No. Lte 26 Mza 3 FRACC. RESIDENCIAL CONSTITUYENTES CHETUMAL CD

No LICENCIA:	0000203
Fecha de iniciación:	02/08/22
Fecha terminación:	02/02/22
Periodo de obra:	180 días/meses. 06

VIGENCIA: 0000203

Con fundamento en el Artículo 130, del Reglamento de Desarrollo Urbano y Construcción para el Municipio de Othón P. Blanco, la Dirección General de Desarrollo Urbano, Medio Ambiente y Ecología, autoriza la presente:

MUNICIPIO OTHÓN P. BLANCO
ESTADO DE QUINTANA ROO


H. AYUNTAMIENTO MUNICIPAL DE OTHON P. BLANCO
DIRECCION GENERAL DE DESARROLLO URBANO
MEDIO AMBIENTE Y ECOLOGIA

Municipio de todos
OTHÓN P. BLANCO
 H. AYUNTAMIENTO 2021-2024

MUNICIPIO OTHON P. BLANCO ESTADO DE QUINTANA ROO
 Con fundamento en el Artículo 130, del Reglamento de Desarrollo Urbano y Construcción para el Municipio de Othón P. Blanco, la Dirección General de Desarrollo Urbano, Medio Ambiente y Ecología, autoriza la presente:



H. AYUNTAMIENTO MUNICIPAL DE OTHON P. BLANCO
DIRECCION GENERAL DE DESARROLLO URBANO
MEDIO AMBIENTE Y ECOLOGIA



LICENCIA DE CONSTRUCCION.

DATOS DE LA CONSTRUCCION:
 Tipo: **OBRA NUEVA**
 uso: **HABITACIONAL**
 Proyecto: **CASA-HABITACION CZ-04**
 Descripción: **MUROS DE BLOCK Y LOSAS DE VIGUETA Y BOVEDILLA**
 Ubicación: **JOSÉ FLOTA VALDEZ**
 Calle: **112** No. **27** Lte **3** Mza **3** COL: **FRACC. RESIDENCIAL CONSTITUYENTES** CD **CHETUMAL**
 No LICENCIA: **0000204**
 Fecha de iniciación: **12/08/20**
 Fecha terminación: **02/02/22**
 Periodo de obra: **180 días meses. 06**
 VIGENCIA:

SUPERFICIE DE CONSTRUCCION:

SUPERFICIES EXISTENTES:		SUPERFICIES A CONSTRUIR:	
Superficie total del predio:	128.88 m ²	Superficie por nivel:	P.B: 55.43 m ² P.A: 64.08 m ²
Superficie const. P.B:	0.00 m ²	Superficie por tipo de obra:	Nueva: 119.51 m ² Reg: 0.00 m ²
Superficie const. P.A:	0.00 m ²	Amp.: 0.00 m ² Renov: 0.00 m ²	
Superficie cubierta:	0.00 m ²	Demolición:	0.00 m ²
		Superficie Total en trámite:	119.51 m ²

RESUMEN DE AREAS:	
SUPERFICIE CUBIERTA P. B:	55.43 m ²
SUPERFICIE CUBIERTA TOTAL:	119.51 m ²
SUPERFICIE EXTERIOR:	73.45 m ²
CAJONES DE ESTACIONAMIENTO:	1

Se extiende la presente Licencia de construcción para los fines y usos que en esta se señalan a los 02 días del mes de Agosto del año 2021

Autorizo
DIRECTORA GENERAL DE DESARROLLO URBANO
MEDIO AMBIENTE Y ECOLOGIA
 ING. CAROLINA SALDANA HERNANDEZ
 02/08/2021

De acuerdo a la Fracción III del Artículo 33 de la Ley de Transparencia y acceso a la Información Pública del Estado de Quintana Roo, le informamos que los datos personales proporcionados formaran parte de un sistema de datos personales y correspondientes expediente, el cual quedara bajo resguardo de esta Dirección; dichos datos serán utilizados para los fines por los que fueron recabados.