

MUNICIPIO OTHÓN P. BLANCO
ESTADO DE QUINTANA ROO

H. AYUNTAMIENTO MUNICIPAL DE OTHON P. BLANCO
DIRECCION GENERAL DE DESARROLLO URBANO
MEDIO AMBIENTE Y ECOLOGÍA



Con fundamento en el Artículo 130, del Reglamento de Desarrollo Urbano y Construcción para el Municipio de Othón P. Blanco, la Dirección General de Desarrollo Urbano, Medio ambiente y Ecología, autoriza la presente:

LICENCIA DE CONSTRUCCION.

DATOS DE LA CONSTRUCCION:

Tipo : OBRA NUEVA
 uso: HABITACIONAL
 Proyecto: CASA-HABITACIÓN CZ-04
 Descripción: MUROS DE BLOCK Y LOSAS DE VIGUETA Y BOVEDILLA
 Ubicación:

VIGENCIA:
0000205

No LICENCIA:
 Fecha de iniciación: 02/08/21
 Fecha terminación: 02/02/22
 Período de obra: 100 DÍAS meses. 06

<u>JOSÉ FLOTA VALDEZ</u>	<u>110</u>	<u>28</u>	<u>3</u>	<u>FRACC. RESIDENCIAL CONSTITUYENTES</u>	<u>CHETUMAL</u>
<u>CALLE</u>	<u>No.</u>	<u>Lte</u>	<u>Mza</u>	<u>COL:</u>	<u>CD</u>

SUPERFICIE DE CONSTRUCCION:

SUPERFICIES EXISTENTES:

Superficie total del predio: 128.88 m²
 Superficie const. P.B: 0.00 m²
 Superficie const. P.A: 0.00 m²
 Superficie cubierta: 0.00 m²

SUPERFICIES A CONSTRUIR :

Superficie por nivel:
 P.B: 55.43 m² P.A: 64.08 m²
 Superficie por tipo de obra:
 Nueva: 119.51 m² Reg: 0.00 m²
 Amp.: 0.00 m² Renov: 0.00 m²
 Demolición: 0.00 m²
 Superficie Total en trámite: 119.51 m²

RESUMEN DE AREAS:

SUPERFICIE CUBIERTA P. B: 55.43 m² SUPERFICIE CUBIERTA TOTAL: 119.51 m²
 SUPERFICIE EXTERIOR: 73.45 m² CAJONES DE ESTACIONAMIENTO: 1


Se extiende la presente Licencia de construcción para los fines y usos que en esta se señalan a los 02 días del mes de AGOSTO del año 2021

Autorizó

DIRECTORA GENERAL DE DESARROLLO URBANO
MEDIO AMBIENTE Y ECOLOGIA

[Signature]
 ING. CAROLINA SALDAÑA HERNANDEZ
02/SEP/2021

De acuerdo a la Fracción III del Artículo 33 de la Ley de Transparencia y acceso a la Información Pública del Estado de Quintana Roo, le informamos que los datos personales proporcionados formaran parte de un sistema de datos personales y correspondientes expediente, el cual quedara bajo resguardo de esta Dirección; dichos datos serán utilizados para los fines por los que fueron recabados.



H. AYUNTAMIENTO MUNICIPAL DE OTHON P. BLANCO
DIRECCION GENERAL DE DESARROLLO URBANO
MEDIO AMBIENTE Y ECOLOGÍA



MUNICIPIO OTHON P. BLANCO
ESTADO DE QUINTANA ROO

Con fundamento en el Artículo 130, del Reglamento de Desarrollo Urbano y Construcción para el Municipio de Othón P. Blanco, la Dirección General de Desarrollo Urbano, Medio ambiente y Ecología, autoriza la presente:

LICENCIA DE CONSTRUCCION.

DATOS DE LA CONSTRUCCION:

VIGENCIA:

Tipo : OBRA NUEVA
uso: HABITACIONAL
Proyecto: CASA-HABITACION CZ-04
Descripción: MUROS DE BLOCK Y LOSAS DE VIGUETA Y BOVEDILLA
Ubicación:

No LICENCIA: 0000206
Fecha de iniciación: 03/08/21
Fecha terminación: 03/02/22
Período de obra: 180 días meses. 06

JOSÉ FLOTA VALDEZ	108	29	3	FRACC. RESIDENCIAL CONSTITUYENTES	CHETUMAL
CALLE	No.	Lte	Mza	COL:	CD

SUPERFICIE DE CONSTRUCCION:

SUPERFICIES EXISTENTES:

Superficie total del predio: 128.88 m²
Superficie const. P.B: 0.00 m²
Superficie const. P.A: 0.00 m²
Superficie cubierta: 0.00 m²

SUPERFICIES A CONSTRUIR :

Superficie por nivel:
P.B: 55.43 m² P.A: 64.08 m²
Superficie por tipo de obra:
Nueva: 119.51 m² Reg: 0.00 m²
Amp.: 0.00 m² Renov: 0.00 m²
Demolición: 0.00 m²
Superficie Total en trámite: 119.51 m²

RESUMEN DE AREAS:

SUPERFICIE CUBIERTA P. B:	<u>55.43</u> m ²	SUPERFICIE CUBIERTA TOTAL:	<u>119.51</u> m ²
SUPERFICIE EXTERIOR:	<u>73.45</u> m ²	CAJONES DE ESTACIONAMIENTO:	<u>1</u>

Se extiende la presente Licencia de construcción para los fines y usos que en esta se señalan a los 03 días del mes de AGOSTO del año 2021

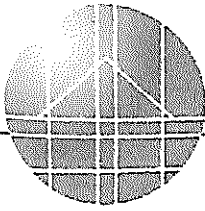
Autorizó

DIRECTORA GENERAL DE DESARROLLO URBANO
MEDIO AMBIENTE Y ECOLOGIA

Miguel Ángel Aguilar Soriano
02/SEP/2022

ING. CAROLINA SALDAÑA HERNANDEZ

De acuerdo a la Fracción III del Artículo 33 de la Ley de Transparencia y acceso a la Información Pública del Estado de Quintana Roo, le informamos que los datos personales proporcionados formaran parte de un sistema de datos personales y correspondientes expediente, el cual quedara bajo resguardo de esta Dirección; dichos datos serán utilizados para los fines por los que fueron recabados.



EDIFICACIÓN Y VIVIENDA DEL SURESTE
CONSTRUCCIONES

Edificación y Vivienda del Sureste S.A. de C.V.

Chetumal, Q. Roo a 12 de MAYO de 2021.

0000206

ING. CAROLINA SALDAÑA HERNANDEZ
DIRECTORA GENERAL DE DESARROLLO URBANO,
MEDIO AMBIENTE Y ECOLOGIA.
MUNICIPIO DE OTHON P. BLANCO.

Presente.

Por este medio me permito solicitar me autorice el uso de suelo "Habitacional" para el siguiente proyecto de Casa Habitación del cliente EDIFICACIÓN Y VIVIENDA DEL SURESTE S.A. DE C.V. ubicada en la calle JOSÉ FLOTA VALDEZ, Manzana 3, Lote 29, No. 108, que cuenta con una superficie de construcción de 119.51 m2.

El predio mencionado está ubicado en el fraccionamiento "Residencial Constituyentes" en la ciudad de Chetumal, Quintana Roo, dicho predio cuenta con una superficie de 128.88 m2 de y cuentan con la superficie de construcción antes mencionadas de las cuales la parte restante será usada para estacionamiento y áreas verdes.


Sin otro particular hago propicia la ocasión para enviarle un cordial saludo.

ATENTAMENTE


LIC. OSCAR FRANCISCO VIVANCO MENDOZA.
REPRESENTANTE LEGAL
EDIFICACIÓN Y VIVIENDA DEL SURESTE S.A DE C.V.

C.c.p.- Expediente.

Av. Belice No. 316 entre Bugambilas y Estero de Chac Col. David Gustavo Gutierrez
Chetumal Q. Roo, C.P. 77013
Telmex: (983) 129 3075 / Telmex / Fax.: (983) 129 19 82



H. AYUNTAMIENTO MUNICIPAL DE OTHON P. BLANCO
DIRECCION GENERAL DE DESARROLLO URBANO
MEDIO AMBIENTE Y ECOLOGÍA



MUNICIPIO OTHON P. BLANCO
ESTADO DE QUINTANA ROO

Con fundamento en el Artículo 130, del Reglamento de Desarrollo Urbano y Construcción para el Municipio de Othón P. Blanco, la Dirección General de Desarrollo Urbano, Medio ambiente y Ecología, autoriza la presente:

LICENCIA DE CONSTRUCCION.

DATOS DE LA CONSTRUCCION:

VIGENCIA: **0000207**

Tipo: **OBRA NUEVA**
uso: **HABITACIONAL**
Proyecto: **CASA-HABITACIÓN CZ-04**
Descripción: **MUROS DE BLOCK Y LOSAS DE VIGUETA Y BOVEDILLA**
Ubicación:

No LICENCIA:
Fecha de iniciación: **03/08/21**
Fecha terminación: **03/02/22**
Periodo de obra: **180 días/meses. 06**

JOSÉ FLOTA VALDEZ	106	30	3	FRACC. RESIDENCIAL CONSTITUYENTES	CHETUMAL
CALLE	No.	Lte	Mza	COL:	CD

SUPERFICIE DE CONSTRUCCION:

SUPERFICIES EXISTENTES:

Superficie total del predio: **128.88 m²**
Superficie const. P.B: **0.00 m²**
Superficie const. P.A: **0.00 m²**
Superficie cubierta: **0.00 m²**

SUPERFICIES A CONSTRUIR:

Superficie por nivel:
P.B: **55.43 m²** P.A: **64.08 m²**
Superficie por tipo de obra:
Nueva: **119.51 m²** Reg: **0.00 m²**
Amp.: **0.00 m²** Renov: **0.00 m²**
Demolición: **0.00 m²**
Superficie Total en trámite: **119.51 m²**

RESUMEN DE AREAS:

SUPERFICIE CUBIERTA P. B: **55.43 m²** SUPERFICIE CUBIERTA TOTAL: **119.51 m²**
SUPERFICIE EXTERIOR: **73.45 m²** CAJONES DE ESTACIONAMIENTO: **1**

Se extiende la presente Licencia de construcción para los fines y usos que en esta se señalan a los **03** días del mes de **AGOSTO** del año 202**1**

Autorizó

DIRECTORA GENERAL DE DESARROLLO URBANO
MEDIO AMBIENTE Y ECOLOGIA

Miguel Ángel Aguilar Sob...
ING. CAROLINA SALDAÑA HERNANDEZ
02/15/2022

De acuerdo a la Fracción III del Artículo 33 de la Ley de Transparencia y acceso a la Información Pública del Estado de Quintana Roo, le informamos que los datos personales proporcionados formaran parte de un sistema de datos personales y correspondientes expediente, el cual quedara bajo resguardo de esta Dirección; dichos datos serán utilizados para los fines por los que fueron recabados.



MUNICIPIO OTHON P. BLANCO
ESTADO DE QUINTANA ROO

H. AYUNTAMIENTO MUNICIPAL DE OTHON P. BLANCO
DIRECCION GENERAL DE DESARROLLO URBANO
MEDIO AMBIENTE Y ECOLOGIA



Con fundamento en el Artículo 130, del Reglamento de Desarrollo Urbano y Construcción para el Municipio de Othón P. Blanco, la Dirección General de Desarrollo Urbano, Medio Ambiente y Ecología, autoriza la presente:

LICENCIA DE CONSTRUCCION.

DATOS DE LA CONSTRUCCION:

VIGENCIA:

Tipo : RENOVACIÓN
 uso: MIXTO
 Proyecto: CONSTRUCCIÓN DE VIVIENDA EN PLANTA ALTA
 Descripción: ESTRUCTURA A BASE DE COLUMNAS DE 30 X 30 DE CONCRETO ARMADO, MUROS DE BLOCK Y LISA DE VIGUETA Y BOVEDILLA
 Ubicación:

No LICENCIA: 0000209
 Fecha de iniciación: 03/08/21
 Fecha terminación: 03/02/22
 Período de obra: 180 DIAS meses. 06

NAPOLAS	384	2	5	BENITO JUAREZ	CHETUMAL
CALLE	No.	Lte.	Mza.	Col.	CD

SUPERFICIE DE CONSTRUCCION:

SUPERFICIES EXISTENTES:

Superficie total del predio: 400.00 m²
 Superficie const. P.B: 164.07 m²
 Superficie const. P.A: 0.00 m²
 Superficie cubierta: 164.07 m²

SUPERFICIAS A CONSTRUIR :

Superficie por nivel:
 P.B: 0.00 m² P.A: 158.04 m²
 Superficie por tipo de obra:
 Nueva: m² Reg: m²
 Amp.: 0.00 m² Renov: 158.04 m²
 Demolicion: 0.00 m²
 Superficie Total en trámite: 158.04 m²

RESUMEN DE AREAS:

SUPERFICIE CUBIERTA P. B:	<u>164.07</u> m ²	SUPERFICIE CUBIERTA TOTAL:	<u>164.07</u> m ²
SUPERFICIE EXTERIOR:	<u>235.93</u> m ²	CAJONES DE ESTACIONAMIENTO:	<u>2</u>

Se extiende la presente Licencia de construcción para los fines y usos que en esta se señalan a los 03 días del mes de AGOSTO del año 2021

Autorizó


DIRECTORA GENERAL DE DESARROLLO URBANO
MEDIO AMBIENTE Y ECOLOGIA



[Handwritten Signature]
 ING. CAROLINA SALDAÑA HERNANDEZ

OTHÓN P. BLANCO
M. AYUNTAMIENTO 2016-2021
DIRECCION GENERAL DE
DESARROLLO URBANO,
MEDIO AMBIENTE Y ECOLOGIA

De acuerdo a la Fracción III del Artículo 33 de la Ley de Transparencia y acceso a la Información Pública del Estado de Quintana Roo, le informamos que los datos personales proporcionados formaran parte de un sistema de datos personales y correspondientes expediente, el cual quedara bajo resguardo de esta Dirección; dichos datos serán utilizados para los fines por los que fueron recabados.



MUNICIPIO OTHON P. BLANCO
ESTADO DE QUINTANA ROO

H. AYUNTAMIENTO MUNICIPAL DE OTHON P. BLANCO
DIRECCION GENERAL DE DESARROLLO URBANO
MEDIO AMBIENTE Y ECOLOGIA



Con fundamento en el Artículo 130, del Reglamento de Desarrollo Urbano y Construcción para el Municipio de Othón P. Blanco, la Dirección General de Desarrollo Urbano Medio Ambiente y Ecología, autoriza la presente:

LICENCIA DE CONSTRUCCION.

DATOS DE LA CONSTRUCCION:

VIGENCIA:

Tipo : AMPLIACION
 uso: Habitacional
 Proyecto: Ampliacion casa habitacion y depto
 Descripción: ampliacion sala, ctq de jgos.asador y depto
 Ubicación:
 CALLE CEREQUE 306 2 50 TAMALCAB CHETUMAL
 CALLE Lte. Mza. Col. CD

No LICENCIA: 0000211
 Fecha de iniciación: 03/08/21
 Fecha terminación: 03/10/22
 Período de obra: 180 DIAS 06

SUPERFICIE DE CONSTRUCCION:

SUPERFICIES EXISTENTES:

Superficie total del predio: 395.62 m²
 Superficie const. P.B: 41.62 m²
 Superficie const. P.A: 88.57 m²
 Superficie cubierta: 152.69 m²

SUPERFICIES A CONSTRUIR :

Superficie por nivel:
 P.B: 64.12 m² P.A: 64.12 m²
 Superficie por tipo de obra:
 Nueva: m² Reg: m²
 Amp.: 128.24 m² Renov: m²
 Demolicion: 0.00 m²
 Superficie Total en trámite: 128.24 m²

RESUMEN DE AREAS:

SUPERFICIE CUBIERTA P. B: 105.74 m² SUPERFICIE CUBIERTA TOTAL: 280.93 m²
 SUPERFICIE EXTERIOR: 289.88 m² CAJONES DE ESTACIONAMIENTO: 2

Se extiende la presente Licencia de construcción para los fines y usos que en esta se señalan a los 03 días del mes de AGOSTO del año 20 21.


Autorizó

DIRECTORA GENERAL DE DESARROLLO URBANO
MEDIO AMBIENTE Y ECOLOGIA

OTHO N P. BLANCO
H. AYUNTAMIENTO 2018-2021
DIRECCION GENERAL

ING. CAROLINA SALDAÑA HERNANDEZ

De acuerdo a la Fracción III del Artículo 33 de la Ley de Transparencia y acceso a la Información Pública del Estado de Quintana Roo, le informamos que los datos personales proporcionados formaran parte de un sistema de datos personales y correspondientes expediente, el cual quedara bajo resguardo de esta Dirección; dichos datos serán utilizados para los fines por los que fueron recabados.



MUNICIPIO OTHON P. BLANCO
ESTADO DE QUINTANA ROO

H. AYUNTAMIENTO MUNICIPAL DE OTHON P. BLANCO
DIRECCION GENERAL DE DESARROLLO URBANO
MEDIO AMBIENTE Y ECOLOGIA

Con fundamento en el Artículo 118, del Reglamento de Desarrollo Urbano y Seguridad Estructural para el Municipio de Othón P. Blanco, la Dirección General de Desarrollo Urbano, Medio Ambiente y Ecología, autoriza la presente:

LICENCIA DE CONSTRUCCION.

DATOS DE LA CONSTRUCCION:

Tipo : AMPLIACION
uso: HABITACIONAL
Proyecto: CASA HABITACION
Descripción: MUROS DE BLOCK HUECO, LOSA ARMADA CON VARILLA, CASTILLOS, COLUMNAS Y CADENAS
Ubicación:

VIGENCIA:

No LICENCIA: 0000212
Fecha de iniciación: 03/08/21
Fecha terminación: 03/20/22
Período de obra: 180 DIAS meses. 06

AV- CHETUMAL S/N LOTE 05, MZA.- S/N 000005 402 PROTERRITORIO CHETUMAL
CALLE No. Lte Mza COL: CD

SUPERFICIE DE CONSTRUCCION:

SUPERFICIES EXISTENTES:		SUPERFICIES A: CONSTRUIR: X		DEMOLER :	
Superficie total del predio:	<u>190.00</u> m ²	Superficie por nivel:			
		P.B:	<u>8.41</u> m ²	P.A:	<u>36.91</u> m ²
Superficie const. P.B:	<u>65.00</u> m ²	Superficie por tipo de obra:			
		Nueva P.B:	<u>8.41</u> m ²	Nueva P.A:	<u>36.91</u> m ²
Superficie const. P.A:	<u>0.00</u> m ²	Antigua P.B:	<u>65.00</u> m ²	Antigua P.A:	<u>0.00</u> m ²
		Interes Social:			
Superficie cubierta:	<u>65.00</u> m ²	Superficie Total en trámite:		<u>45.32</u>	m ²

RESUMEN DE AREAS:

SUPERFICIE CUBIERTA P. B:	<u>65.00</u> m ²	SUPERFICIE CUBIERTA TOTAL:	<u>110.32</u> m ²
SUPERFICIE EXTERIOR:	<u>125.00</u> m ²	CAJONES DE ESTACIONAMIENTO:	<u>2</u>

Se extiende la presente Licencia de construcción para los fines y usos que en esta se señalan a los 03 días del mes de AGOSTO del año 2021

Autorizó

DIRECTORA GENERAL DE DESARROLLO URBANO, MEDIO AMBIENTE Y ECOLOGÍA

ING. CAROLINA SALDAÑA HERNANDEZ



OTHON P. BLANCO
H. AYUNTAMIENTO 2015 2021
DIRECCION GENERAL DE DESARROLLO URBANO, MEDIO AMBIENTE Y ECOLOGIA

De acuerdo a la Fracción III del Artículo 33 de la Ley de Transparencia y acceso a la Información Pública del Estado de Quintana Roo, le informamos que los datos personales proporcionados formaran parte de un sistema de datos personales y correspondientes expediente, el cual quedará bajo resguardo de esta Dirección; dichos datos serán utilizados para los fines por los que fueron recabados.



MUNICIPIO OTHON P. BLANCO
ESTADO DE QUINTANA ROO

H. AYUNTAMIENTO MUNICIPAL DE OTHON P. BLANCO
DIRECCION GENERAL DE DESARROLLO URBANO
MEDIO AMBIENTE Y ECOLOGIA

Con fundamento en el Artículo 118, del Reglamento de Desarrollo Urbano y Construcción para el Municipio de Othón P. Blanco, la Dirección General de Desarrollo Urbano, Medio Ambiente y Ecología, autoriza la presente:

LICENCIA DE CONSTRUCCION.

DATOS DE LA CONSTRUCCION:

VIGENCIA:

Tipo: REGULARIZACIÓN
uso: MIXTO
Proyecto: CASA HABITACIÓN-LOCAL COMERCIAL
Descripción: MUROS DE BLOCK Y CONCRETO
Ubicación:

No LICENCIA: 0000213
Fecha de iniciación: 04/08/21
Fecha terminación: 22/10/21
Período de obra: 180 DIAS meses. 06

AV: JAVIER ROJO GÓMEZ 416 4 304 PAYO OBISPO IV CHETUMAL
CALLE No. Lte. Mza. Col. CD

SUPERFICIE DE CONSTRUCCION:

SUPERFICIES EXISTENTES:

Superficie total del predio: 163.42 m²
Superficie const. P.B: 102.39 m²
Superficie const. P.A: 47.34 m²
Superficie cubierta: 149.73 m²

SUPERFICIES A CONSTRUIR :

Superficie por nivel:
P.B: _____ m² P.A: 47.34 m²
Superficie por tipo de obra:
Nueva: _____ m² Reg: 47.34 m²
Amp.: _____ m² Renov: _____ m²
Demolicion: _____ m²
Superficie Total en trámite: 47.34 m²

RESUMEN DE AREAS:


SUPERFICIE CUBIERTA P. B: 102.39 m² SUPERFICIE CUBIERTA TOTAL: 149.73 m²
SUPERFICIE EXTERIOR: 61.03 m² CAJONES DE ESTACIONAMIENTO: 1

Se extiende la presente Licencia de construcción para los fines y usos que en esta se señalan a los 04 días del mes de AGOSTO del año 2021

Autorizó

DIRECTORA GENERAL DE DESARROLLO URBANO
MEDIO AMBIENTE Y ECOLOGIA

ING. CAROLINA SALDAÑA HERNANDEZ



De acuerdo a la Fracción III del Artículo 33 de la Ley de Transparencia y acceso a la Información Pública del Estado de Quintana Roo, le informamos que los datos personales proporcionados formaran parte de un sistema de datos personales y correspondientes expediente, el cual quedará bajo resguardo de esta Dirección; dichos datos serán utilizados para los fines por los que fueron recabados.



MUNICIPIO OTHON P. BLANCO
ESTADO DE QUINTANA ROO

H. AYUNTAMIENTO MUNICIPAL DE OTHON P. BLANCO
DIRECCION GENERAL DE DESARROLLO URBANO,
MEDIO AMBIENTE Y ECOLOGIA

Con fundamento en el Artículo 130, del Reglamento de Desarrollo Urbano y Construcción del Municipio de Othón P. Blanco, la Dirección General de Desarrollo Urbano, Medio Ambiente y Ecología, autoriza la presente:

LICENCIA DE CONSTRUCCION.

DATOS DE LA CONSTRUCCION:

VIGENCIA:

Tipo: REGULARIZACIÓN Y AMPLIACIÓN
uso: HABITACIONAL
Proyecto: CASA HABITACIÓN
REGULARIZACIÓN EN PLANTA BAJA DE SALA,
COMEDOR, COCINA, 2 RECAMARAS, 2 1/2 BAÑOS
Descripción: Y BODEGA, Y AMPLIACIÓN EN PLANTA ALTA DE
AREA DE JUEGOS, GIMNASIO, 2 RECAMARAS, 2
1/2 BAÑOS Y LAVANDERIA.

No LICENCIA: 0000215
Fecha de iniciación: 03/08/21
Fecha terminación: 03/08/22

Período de obra: _____ meses.

365 DÍAS 12

Ubicación:

AV. PASEO DEL PUERTO	1184	5	26	NUEVO MAHAHUAL	MAHAHUAL
CALLE	No.	Lte.	Mza.	Col.	CD

SUPERFICIE DE CONSTRUCCION:

SUPERFICIES EXISTENTES:

Superficie total del predio: 1,000.00 m²
Superficie const. P.B: 261.28 m²
Superficie const. P.A: 0.00 m²
Superficie cubierta: 261.28 m²

SUPERFICIES A CONSTRUIR :

Superficie por nivel:
P.B: 0.00 m² P.A: 213.29 m²
Superficie por tipo de obra:
Nueva: 0.00 m² Reg: 261.28 m²
Amp.: 213.29 m² Renov: 0.00 m²
Demolicion: 0.00 m²
Superficie Total en trámite: 474.57 m²

RESUMEN DE AREAS:

SUPERFICIE CUBIERTA P. B:	<u>261.28</u> m ²	SUPERFICIE CUBIERTA TOTAL:	<u>474.57</u> m ²
SUPERFICIE EXTERIOR:	<u>738.72</u> m ²	CAJONES DE ESTACIONAMIENTO:	<u>2</u>

Se extiende la presente Licencia de construcción para los fines y usos que en esta se señalan a los 03 días del mes de AGOSTO del año 2021


Autorizó

DIRECTORA GENERAL DE DESARROLLO URBANO
MEDIO AMBIENTE Y ECOLOGIA

ING. CAROLINA SALDAÑA HERNANDEZ

OTHÓN P. BLANCO
H. AYUNTAMIENTO 2018-2021
DIRECCION GENERAL DE
DE DESARROLLO URBANO,
MEDIO AMBIENTE Y ECOLOGIA

De acuerdo a la Fracción III del Artículo 33 de la Ley de Transparencia y acceso a la Información Pública del Estado de Quintana Roo, le informamos que los datos personales proporcionados formarán parte de un sistema de datos personales y correspondientes expediente, el cual quedara bajo resguardo de esta Dirección; dichos datos serán utilizados para los fines por los que fueron recabados.



H. AYUNTAMIENTO MUNICIPAL DE OTHON P. BLANCO

DIRECCIÓN GENERAL DE DESARROLLO URBANO MEDIO AMBIENTE Y ECOLOGIA

MUNICIPIO OTHON P. BLANCO
ESTADO DE QUINTANA ROO



Municipio de todos

OTHÓN P. BLANCO
H. AYUNTAMIENTO 2018-2021

Con fundamento en el Artículo 118, del Reglamento de Desarrollo Urbano y Seguridad Estructural para el Municipio de Othón P. Blanco, La Dirección General de Desarrollo Urbano, Medio Ambiente y Ecología, autoriza la presente:

LICENCIA DE CONSTRUCCION.

DATOS DE LA CONSTRUCCION:

VIGENCIA:

Tipo:	<u>Nueva</u>	No. Licencia:	<u>0000217</u>		
Uso:	<u>Habitacional</u>	Fecha de iniciación:	<u>16/08/21</u>		
Proyecto:	<u>Casa Habitación</u>	Fecha de Terminación:	<u>16/12/22</u>		
Descripción:	<u>Estancia-Comedor, cocina, baño y 2</u>	Período de Obra:	<u>seis</u> Meses.	<u>06</u>	
Ubicación:	<u>recamaras</u>		<u>180 DIAS</u>		
	<u>Retorno Tres Norte</u>	<u>430</u>	<u>17</u>	<u>131</u>	<u>RESIDENCIAL LAS AMERICAS Chetumal</u>
	CALLE	No.	Lote	Manzana	Colonia Ciudad

SUPERFICIE DE CONSTRUCCION:

SUPERFICIES EXISTENTES:		SUPERFICIES A CONSTRUIR:	
Superficie total del predio:	<u>289.39</u> M2	Superficie por nivel:	
Superficie Const. P.B.:	<u> </u> M2	P.B.:	<u>105.32</u> M2 P.A.: <u> </u> M2
Superficie Const. P.A.:	<u> </u> M2	Superficie por tipo de obra:	
Superficie Cubierta:	<u> </u> M2	Nueva:	<u>105.32</u> M2 Reg: <u> </u> M2
		Amp.:	<u> </u> M2 Renov.: <u> </u> M2
		Demolición:	<u> </u> M2
		Superficie Total en trámite:	<u>105.32</u> M2
RESUMEN DE AREAS:			
Superficie Cubierta P.B.	<u>105.32</u> M2	Superficie Cubierta Total:	<u>105.32</u> M2
Superficie Exterior:	<u> </u> M2	Cajones de Estacionamiento:	<u>1</u>

Se extiende la presente Licencia de construcción para los fines y usos que en esta se señalan.
Cd. Chetumal, Quintana Roo a: 16 AGOSTO 2021

Autorizó


Directora General de Desarrollo Urbano
Medio Ambiente y Ecología

ING. CAROLINA SALDAÑA HERNANDEZ



OTHÓN P. BLANCO
H. AYUNTAMIENTO 2018 2021
DIRECCIÓN GENERAL DE
DESARROLLO URBANO

De acuerdo a la Fracción III del artículo 33 de la Ley de Transparencia y acceso a la información Pública del Estado de Quintana Roo, informamos que los datos personales proporcionados formaran parte de un sistema de datos personales y correspondiente al expediente, el cual quedara bajo resguardo de esta Dirección, dichos datos serán utilizados para los fines por los que fueron recabados.



H. AYUNTAMIENTO MUNICIPAL DE OTHON P. BLANCO



Municipio de todos

OTHÓN P. BLANCO
H. AYUNTAMIENTO 2018-2021

DIRECCIÓN GENERAL DE DESARROLLO URBANO MEDIO AMBIENTE Y ECOLOGIA

MUNICIPIO OTHÓN P. BLANCO
ESTADO DE QUINTANA ROO

Con fundamento en el Artículo 118, del Reglamento de Desarrollo Urbano y Seguridad Estructural para el Municipio de Othón P. Blanco, La Dirección General de Desarrollo Urbano, Medio Ambiente y Ecología, autoriza la presente:

LICENCIA DE CONSTRUCCION.

DATOS DE LA CONSTRUCCION:

VIGENCIA:

0000219

Tipo: Nueva
Uso: Habitacional
Proyecto: Casa Habitación
Descripción: Estancia-Comedor, cocina, baño y 2 recamaras
Ubicación:

No. Licencia:
Fecha de iniciación: 16/08/21
Fecha de Terminación: 10/20/22

Período de Obra: seis Meses. 06

180 DIAS

Calle Bolivia	527	22	437	LAS AMERICAS I	Chetumal
CALLE	No.	Lote	Manzana	Colonia	Ciudad

SUPERFICIE DE CONSTRUCCION:

SUPERFICIES EXISTENTES:

SUPERFICIES A CONSTRUIR:

Superficie total del predio: 148.00 M2
Superficie Const. P.B.: _____ M2
Superficie Const. P.A.: _____ M2
Superficie Cubierta: _____ M2

Superficie por nivel:
P.B.: 57.95 M2 P.A.: _____ M2
Superficie por tipo de obra:
Nueva 57.95 M2 Reg: _____ M2
Amp.: _____ M2 Renov.: _____ M2
Demolición: _____ M2
Superficie Total en trámite: 57.95 M2

RESUMEN DE AREAS:


Superficie Cubierta P.B. 57.95 M2
Superficie Exterior: _____ M2

Superficie Cubierta Total: 57.95 M2
Cajones de Estacionamiento: 1

Se extiende la presente Licencia de construcción para los fines y usos que en esta se señalan.
Cd. Chetumal, Quintana Roo a: 10 DE AGOSTO 2021

Autorizó

Directora General de Desarrollo Urbano
Medio Ambiente y Ecología




ING. CAROLINA SALDANA HERNANDEZ

OTHÓN P. BLANCO
H. AYUNTAMIENTO 2018 2021

De acuerdo a la Fracción III del artículo 33 de la Ley de Transparencia y acceso a la Información Pública del Estado de Quintana Roo, le informamos que los datos personales proporcionados formaran parte de un sistema de datos personales y correspondiente al expediente, el cual quedara bajo resguardo de esta Dirección, dichos datos serán utilizados para los fines por los que fueron recabados

MEDIO AMBIENTE Y ECOLOGÍA



H. AYUNTAMIENTO MUNICIPAL DE OTHON P. BLANCO



Municipio de todos

DIRECCIÓN GENERAL DE DESARROLLO URBANO MEDIO AMBIENTE Y ECOLOGIA

OTHÓN P. BLANCO
H. AYUNTAMIENTO 2019-2021

MUNICIPIO OTHÓN P. BLANCO
ESTADO DE QUINTANA ROO

Con fundamento en el Artículo 130, del Reglamento de Desarrollo Urbano y Construcción para el Municipio de Othón P. Blanco, La Dirección General de Desarrollo Urbano, Medio Ambiente y Ecología, autoriza la presente:

LICENCIA DE CONSTRUCCION.

DATOS DE LA CONSTRUCCION:

VIGENCIA: **0000220**

Tipo:	<u>Nueva</u>	No. Licencia:	
Uso:	<u>Habitacional</u>	Fecha de iniciación:	<u>16/08/21</u>
Proyecto:	<u>Casa Habitación</u>	Fecha de Terminación:	<u>16/02/22</u>
Descripción:	<u>Estancia-Comedor, cocina, baño y 2</u>	Período de Obra:	<u>seis</u> Meses. <u>06</u>
Ubicación:	<u>recamaras</u>		<u>180 DÍAS</u>
Avenida María Cristina Sangri Aguilar	250	20	324
CALLE	No.	Lote	Manzana
			FLAMINGOS IV
			Chetumal
			Colonia
			Ciudad

SUPERFICIE DE CONSTRUCCION:

SUPERFICIES EXISTENTES:

SUPERFICIES A CONSTRUIR:

Superficie total del predio:	<u>144.00</u> M2	Superficie por nivel:	
Superficie Const. P.B.:	<u> </u> M2	P.B.:	<u>55.45</u> M2
Superficie Const. P.A.:	<u> </u> M2	P.A.:	<u> </u> M2
Superficie Cubierta:	<u> </u> M2	Superficie por tipo de obra:	
		Nueva:	<u>55.45</u> M2
		Reg.:	<u> </u> M2
		Amp.:	<u> </u> M2
		Renov.:	<u> </u> M2
		Demolición:	<u> </u> M2
		Superficie Total en trámite:	<u>55.45</u> M2

RESUMEN DE AREAS:

Superficie Cubierta P.B.	<u>55.45</u> M2	Superficie Cubierta Total:	<u>55.45</u> M2
Superficie Exterior:	<u> </u> M2	Cajones de Estacionamiento:	<u>1</u>

Se extiende la presente Licencia de construcción para los fines y usos que en esta se señalan. Cd. Chetumal, Quintana Roo a: 16 DE AGOSTO 2021


Autorizó

Directora General de Desarrollo Urbano
Medio Ambiente y Ecología

ING. CAROLINA SALDANA HERNANDEZ

OTHÓN P. BLANCO
H. AYUNTAMIENTO 2019-2021
DIRECCIÓN GENERAL DE

De acuerdo a la Fracción III del artículo 33 de la Ley de Transparencia y acceso a la información Pública del Estado de Quintana Roo, informamos que los datos personales proporcionados formaran parte de un sistema de datos personales y correspondiente al expediente, el cual quedara bajo resguardo de esta Dirección, dichos datos serán utilizados para los fines por los que fueron recabados



H. AYUNTAMIENTO MUNICIPAL DE OTHON P. BLANCO



Municipio de todos

OTHÓN P. BLANCO
H. AYUNTAMIENTO 2010-2021

DIRECCIÓN GENERAL DE DESARROLLO URBANO MEDIO AMBIENTE Y ECOLOGIA

MUNICIPIO OTHON P. BLANCO
ESTADO DE QUINTANA ROO

Con fundamento en el Artículo 130, del Reglamento de Desarrollo Urbano y Construcción para el Municipio de Othón P. Blanco, La Dirección General de Desarrollo Urbano, Medio Ambiente y Ecología, autoriza la presente:

LICENCIA DE CONSTRUCCION.

DATOS DE LA CONSTRUCCION:

VIGENCIA:

Tipo:	<u>Nueva</u>	No. Licencia:	<u>0000221</u>
Uso:	<u>Habitacional</u>	Fecha de iniciación:	<u>16/08/21</u>
Proyecto:	<u>Casa Habitación</u>	Fecha de Terminación:	<u>16/02/22</u>
Descripción:	<u>Estancia-Comedor, cocina, baño y 2</u>	Período de Obra:	<u>seis</u> Meses. <u>06</u>
Ubicación:	<u>recamaras</u>	<u>197 DIAS</u>	
Avenida María Cristina Sangri Aguilar	254	22	324
CALLE	No.	Lote	Manzana
			FLAMINGOS IV
			Chetumal
			Colonia
			Ciudad

SUPERFICIE DE CONSTRUCCION:

SUPERFICIES EXISTENTES:

SUPERFICIES A CONSTRUIR:

Superficie total del predio: 144.00 M2

Superficie Const. P.B.: M2

Superficie Const. P.A.: M2

Superficie Cubierta: M2

Superficie por nivel:

P.B.: 55.45 M2 P.A.: M2

Superficie por tipo de obra:

Nueva 55.45 M2 Reg: M2

Amp.: M2 Renov.: M2

Demolición: M2

Superficie Total en trámite: 55.45 M2

RESUMEN DE AREAS:

Superficie Cubierta P.B. 55.45 M2

Superficie Exterior: M2

Superficie Cubierta Total: 55.45 M2

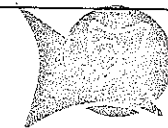
Cajones de Estacionamiento: 1

Se extiende la presente Licencia de construcción para los fines y usos que en esta se señalan. Cd. Chetumal, Quintana Roo a: 10 AGOSTO 2021

Autorizo

Directora General de Desarrollo Urbano
Medio Ambiente y Ecología

ING. CAROLINA SALDANA HERNANDEZ



OTHÓN P. BLANCO
H. AYUNTAMIENTO 2010 2021
DIRECCIÓN GENERAL DE
DESARROLLO URBANO

De acuerdo a la Fracción III del artículo 33 de la Ley de Transparencia y acceso a la información Pública del Estado de Quintana Roo, se informamos que los datos personales proporcionados formaran parte de un sistema de datos personales y correspondiente al expediente, el cual quedara bajo resguardo de esta Dirección, dichos datos serán utilizados para los fines por los que fueron recabados



H. AYUNTAMIENTO MUNICIPAL DE OTHON P. BLANCO

DIRECCIÓN GENERAL DE DESARROLLO URBANO MEDIO AMBIENTE Y ECOLOGIA

MUNICIPIO OTHON P. BLANCO
ESTADO DE QUINTANA ROO



Municipio de todos

OTHÓN P. BLANCO
II AYUNTAMIENTO 2018 2021

Con fundamento en el Artículo 130, del Reglamento de Desarrollo Urbano y Construcción para el Municipio de Othón P. Blanco, La Dirección General de Desarrollo Urbano, Medio Ambiente y Ecología, autoriza la presente:

LICENCIA DE CONSTRUCCION.

DATOS DE LA CONSTRUCCION:

VIGENCIA:

Tipo:	<u>Nueva</u>	No. Licencia:	<u>0000222</u>		
Uso:	<u>Habitacional</u>	Fecha de iniciación:	<u>16/08/21</u>		
Proyecto:	<u>Casa Habitación</u>	Fecha de Terminación:	<u>16/07/22</u>		
Descripción:	<u>Estancia-Comedor, cocina, baño y 2</u>	Período de Obra:	<u>seis</u>	Meses.	<u>06</u>
Ubicación:			<u>180 D195</u>		
	<u>Calle Bolivia</u>	<u>533</u>	<u>19</u>	<u>437</u>	<u>CHETUMAL</u>
	CALLE	No.	Lote	Manzana	Colonia Ciudad

SUPERFICIE DE CONSTRUCCION:

SUPERFICIES EXISTENTES:

SUPERFICIES A CONSTRUIR:

Superficie total del predio: 148.00 M2

Superficie por nivel:

Superficie Const. P.B.: _____ M2

P.B.: 55.90 M2 P.A.: _____ M2

Superficie Const. P.A.: _____ M2

Superficie por tipo de obra:

Nueva 55.90 M2 Reg: _____ M2

Superficie Cubierta: _____ M2

Amp.: _____ M2 Renov.: _____ M2

Demolición: _____ M2

Superficie Total en trámite: 55.90 M2

RESUMEN DE AREAS:

Superficie Cubierta P.B. 55.90 M2

Superficie Cubierta Total: 55.90 M2

Superficie Exterior: _____ M2


Cajones de Estacionamiento: 1

Se extiende la presente Licencia de construcción para los fines y usos que en esta se señalan.

Cd. Chetumal, Quintana Roo a: 16 AGOSTO 2021

Autorizó

Directora General de Desarrollo Urbano
Medio Ambiente y Ecología



ING. CAROLINA SALDANA HERNANDEZ

OTHÓN P. BLANCO
H. AYUNTAMIENTO 2018 2021
DIRECCIÓN GENERAL DE

De acuerdo a la Fracción III del artículo 33 de la Ley de Transparencia y acceso a la información Pública del Estado de Quintana Roo, se informa que los datos personales proporcionados formarán parte de un sistema de datos personales y correspondiente al expediente, el cual quedará bajo resguardo de esta Dirección; dichos datos serán utilizados para los fines por los que fueron recabados



MUNICIPIO OTHON P. BLANCO
ESTADO DE QUINTANA ROO

H. AYUNTAMIENTO MUNICIPAL DE OTHON P. BLANCO

DIRECCIÓN GENERAL DE DESARROLLO URBANO MEDIO
AMBIENTE Y ECOLOGIA



Municipio de todos

OTHÓN P. BLANCO
H. AYUNTAMIENTO 2018 2021

Con fundamento en el Artículo 130, del Reglamento de Desarrollo Urbano y Construcción para el Municipio de Othón P. Blanco, La Dirección General de Desarrollo Urbano, Medio Ambiente y Ecología, autoriza la presente:

LICENCIA DE CONSTRUCCION.

DATOS DE LA CONSTRUCCION:

VIGENCIA:

Tipo: Nueva
Uso: Habitacional
Proyecto: Casa Habitación
Estancia-Comedor, cocina, baño y 2
Descripción: recamaras
Ubicación:

No. Licencia: 0000223
Fecha de iniciación: 16/08/21
Fecha de Terminación: 16/10/22

Período de Obra: seis Meses. 06
130 DIAS.

Calle Bolivia	539	16	437	LAS AMERICAS I	Chetumal
CALLE	No.	Lote	Manzana	Colonia	Ciudad

SUPERFICIE DE CONSTRUCCION:

SUPERFICIES EXISTENTES:

SUPERFICIES A CONSTRUIR:

Superficie total del predio: 148.00 M2
Superficie Const. P.B.: M2
Superficie Const. P.A.: M2
Superficie Cubierta: M2

Superficie por nivel:
P.B.: 63.59 M2 P.A.: M2
Superficie por tipo de obra:
Nueva 63.59 M2 Reg: M2
Amp.: M2 Renov.: M2
Demolición: M2
Superficie Total en trámite: 63.59 M2

RESUMEN DE AREAS:

Superficie Cubierta P.B. 63.59 M2
Superficie Exterior: M2

Superficie Cubierta Total: 63.59 M2
Cajones de Estacionamiento: 1

Se extiende la presente Licencia de construcción para los fines y usos que en esta se señalan.
Cd. Chetumal, Quintana Roo a: 16 DE AGOSTO 2021

Autorizó

Directora General de Desarrollo Urbano
Medio Ambiente y Ecología

ING. CAROLINA SALDANA HERNANDEZ



OTHÓN P. BLANCO
H. AYUNTAMIENTO 2018 2021
DIRECCIÓN GENERAL DE
DESARROLLO URBANO MEDIO AMBIENTE Y ECOLOGÍA

De acuerdo a la Fracción III del artículo 33 de la Ley de Transparencia y acceso a la información Pública del Estado de Quintana Roo, se informamos que los datos personales proporcionados formaran parte de un sistema de datos personales y correspondiente al expediente, el cual quedara bajo resguardo de esta Dirección, dichos datos serán utilizados para los fines por los que fueron recabados

DESARROLLO URBANO MEDIO AMBIENTE Y ECOLOGÍA



H. AYUNTAMIENTO MUNICIPAL DE OTHON P. BLANCO

DIRECCIÓN GENERAL DE DESARROLLO URBANO MEDIO AMBIENTE Y ECOLOGIA

MUNICIPIO OTHON P. BLANCO
ESTADO DE QUINTANA ROO



Municipio de todos
OTHÓN P. BLANCO
H. AYUNTAMIENTO 2018-2021

Con fundamento en el Artículo 130, del Reglamento de Desarrollo Urbano y Construcción para el Municipio de Othón P. Blanco, La Dirección General de Desarrollo Urbano, Medio Ambiente y Ecología, autoriza la presente:

LICENCIA DE CONSTRUCCION.

DATOS DE LA CONSTRUCCION:

Tipo: Nueva
Uso: Habitacional
Proyecto: Casa Habitación
Estancia-Comedor, cocina, baño y 2
Descripción: recamaras
Ubicación:

VIGENCIA:

0000224

No. Licencia: _____
Fecha de iniciación: 16/08/21
Fecha de Terminación: 16/12/22

Período de Obra: seis Meses. 06

180 DÍAS
RESIDENCIAL LAS
AMERICAS

CALLE	No.	Lote	Manzana	Colonia	Ciudad
Retorno Uno Norte	406	05	135	RESIDENCIAL LAS AMERICAS	Chetumal

SUPERFICIE DE CONSTRUCCION:

SUPERFICIES EXISTENTES:

Superficie total del predio: 152.00 M2
Superficie Const. P.B.: _____ M2
Superficie Const. P.A.: _____ M2
Superficie Cubierta: _____ M2

SUPERFICIES A CONSTRUIR:

Superficie por nivel:
P.B.: 88.11 M2 P.A.: _____ M2
Superficie por tipo de obra:
Nueva 88.11 M2 Reg: _____ M2
Amp.: _____ M2 Renov.: _____ M2
Demolición: _____ M2
Superficie Total en trámite: 88.11 M2

RESUMEN DE AREAS:

Superficie Cubierta P.B. 88.11 M2 Superficie Cubierta Total: 88.11 M2
Superficie Exterior: _____ M2 Cajones de Estacionamiento: 1

Se extiende la presente Licencia de construcción para los fines y usos que en esta se señalan.
Cd. Chetumal, Quintana Roo a: 10 DE AGOSTO 2021

Autorizó

Directora General de Desarrollo Urbano
Medio Ambiente y Ecología

ING. CAROLINA SALDANA HERNANDEZ



OTHÓN P. BLANCO
H. AYUNTAMIENTO 2018 2021
DIRECCIÓN GENERAL DE



MUNICIPIO OTHÓN P. BLANCO
ESTADO DE QUINTANA ROO

H. AYUNTAMIENTO MUNICIPAL DE OTHON P. BLANCO

DIRECCIÓN GENERAL DE DESARROLLO URBANO MEDIO AMBIENTE Y ECOLOGIA



Municipio de todos

OTHÓN P. BLANCO
H. AYUNTAMIENTO 2018-2021

Con fundamento en el Artículo 130, del Reglamento de Desarrollo Urbano y Construcción para el Municipio de Othón P. Blanco, La Dirección General de Desarrollo Urbano, Medio Ambiente y Ecología, autoriza la presente:

LICENCIA DE CONSTRUCCION.

DATOS DE LA CONSTRUCCION:

VIGENCIA:

0000225

Tipo:	<u>Nueva</u>	No. Licencia:	
Uso:	<u>Habitacional</u>	Fecha de iniciación:	<u>16/08/21</u>
Proyecto:	<u>Casa Habitación</u>	Fecha de Terminación:	<u>16/02/22</u>
Descripción:	<u>Estancia-Comedor, cocina, baño y 2</u>	Período de Obra:	<u>seis</u> Meses. <u>06</u>
Ubicación:	<u>recamaras</u>		

Avenida Pacto Obrero Campesino	467	50	260	LAS AMERICAS II bis	Chetumal
CALLE	No.	Lote	Manzana	Colonia	Ciudad

SUPERFICIE DE CONSTRUCCION:

SUPERFICIES EXISTENTES:

SUPERFICIES A CONSTRUIR:

Superficie total del predio: 188.80 M2

Superficie Const. P.B.: _____ M2

Superficie Const. P.A.: _____ M2

Superficie Cubierta: _____ M2

Superficie por nivel:

P.B.: 63.59 M2 P.A.: _____ M2

Superficie por tipo de obra:

Nueva 63.59 M2 Reg: _____ M2

Amp.: _____ M2 Renov.: _____ M2

Demolición: _____ M2

Superficie Total en trámite: 63.59 M2

RESUMEN DE AREAS:

Superficie Cubierta P.B. 63.59 M2

Superficie Exterior: _____ M2

Superficie Cubierta Total: 63.59 M2

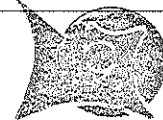
Cajones de Estacionamiento: 1

Se extiende la presente Licencia de construcción para los fines y usos que en esta se señalan.

Cd. Chetumal, Quintana Roo a: 10 DE AGOSTO 2021

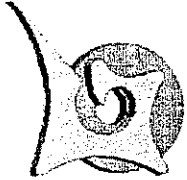
Autorizó

Directora General de Desarrollo Urbano
Medio Ambiente y Ecología



ING. CAROLINA SALDANA HERNANDEZ

OTHÓN P. BLANCO
H. AYUNTAMIENTO 2018-2021
DIRECCIÓN GENERAL DE
DESARROLLO URBANO



H. AYUNTAMIENTO MUNICIPAL DE OTHON P. BLANCO

DIRECCIÓN GENERAL DE DESARROLLO URBANO MEDIO AMBIENTE Y ECOLOGIA

MUNICIPIO OTHON P. BLANCO
ESTADO DE QUINTANA ROO



Municipio de todos

OTHÓN P. BLANCO
H. AYUNTAMIENTO 2018-2021

Con fundamento en el Artículo 130, del Reglamento de Desarrollo Urbano y Construcción para el Municipio de Othón P. Blanco, La Dirección General de Desarrollo Urbano, Medio Ambiente y Ecología, autoriza la presente:

LICENCIA DE CONSTRUCCION.

DATOS DE LA CONSTRUCCION:

VIGENCIA: 0000226

Tipo:	<u>Nueva</u>	No. Licencia:	
Uso:	<u>Habitacional</u>	Fecha de iniciación:	<u>16/08/21</u>
Proyecto:	<u>Casa Habitación</u>	Fecha de Terminación:	<u>16/02/22</u>
Descripción:	<u>Estancia-Comedor, cocina, baño y 2</u>	Período de Obra:	<u>seis</u> Meses. <u>06</u>
Ubicación:	<u>recamaras</u>		<u>180 DIAS</u>

Retorno Uno Sur	430	12	134	RESIDENCIAL LAS AMERICAS	Chetumal
CALLE	No.	Lote	Manzana	Colonia	Ciudad

SUPERFICIE DE CONSTRUCCION:

SUPERFICIES EXISTENTES:

SUPERFICIES A CONSTRUIR:

Superficie total del predio:	<u>338.26</u> M2	Superficie por nivel:	
Superficie Const. P.B.:	<u> </u> M2	P.B.:	<u>82.86</u> M2 P.A.: <u>70.44</u> M2
Superficie Const. P.A.:	<u> </u> M2	Superficie por tipo de obra:	
Superficie Cubierta:	<u> </u> M2	Nueva:	<u>153.30</u> M2 Reg: <u> </u> M2
		Amp.:	<u> </u> M2 Renov.: <u> </u> M2
		Demolición:	<u> </u> M2
		Superficie Total en trámite:	<u>153.30</u> M2

RESUMEN DE AREAS:

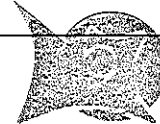
Superficie Cubierta P.B.	<u>153.30</u> M2	Superficie Cubierta Total:	<u>153.30</u> M2
Superficie Exterior:	<u> </u> M2	Cajones de Estacionamiento:	<u>1</u>

Se extiende la presente Licencia de construcción para los fines y usos que en esta se señalan.
Cd. Chetumal, Quintana Roo a: 10 DE AGOSTO 2021

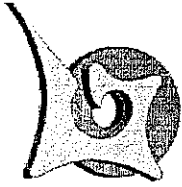
Autorizó

Directora General de Desarrollo Urbano
Medio Ambiente y Ecología

ING. CAROLINA SALDANA HERNANDEZ



OTHÓN P. BLANCO
H. AYUNTAMIENTO 2018 2021
DIRECCIÓN GENERAL DE
DESARROLLO URBANO.



H. AYUNTAMIENTO MUNICIPAL DE OTHON P. BLANCO

DIRECCIÓN GENERAL DE DESARROLLO URBANO MEDIO AMBIENTE Y ECOLOGIA



Municipio de todos

OTHÓN P. BLANCO H. AYUNTAMIENTO 2018-2021

MUNICIPIO OTHON P. BLANCO ESTADO DE QUINTANA ROO

Con fundamento en el Artículo 130, del Reglamento de Desarrollo Urbano y Construcción para el Municipio de Othón P. Blanco, La Dirección General de Desarrollo Urbano, Medio Ambiente y Ecología, autoriza la presente:

LICENCIA DE CONSTRUCCION.

DATOS DE LA CONSTRUCCION:

VIGENCIA:

0000227

Tipo: Nueva
Uso: Habitacional
Proyecto: Casa Habitación
Descripción: Estancia-Comedor, cocina, baño y 2 recamaras
Ubicación:

No. Licencia:
Fecha de iniciación: 10/08/21
Fecha de Terminación: 12/20/21
Período de Obra: seis Meses. 06

Calle Bolivia 534 09 438 LAS AMERICAS I Chetumal
CALLE No. Lote Manzana Colonia Ciudad

SUPERFICIE DE CONSTRUCCION:

SUPERFICIES EXISTENTES:

SUPERFICIES A CONSTRUIR:

Superficie total del predio: 148.00 M2
Superficie Const. P.B.: M2
Superficie Const. P.A.: M2
Superficie Cubierta: M2

Superficie por nivel:
P.B.: 69.67 M2 P.A.: M2
Superficie por tipo de obra:
Nueva 69.67 M2 Reg: M2
Amp.: M2 Renov.: M2
Demolición: M2
Superficie Total en trámite: 69.67 M2

RESUMEN DE AREAS:

Superficie Cubierta P.B. 69.67 M2
Superficie Exterior: M2

Superficie Cubierta Total: 69.67 M2
Cajones de Estacionamiento: 1

Se extiende la presente Licencia de construcción para los fines y usos que en esta se señalan. Cd. Chetumal, Quintana Roo a: 16 DE AGOSTO 2021

Autorizó

Directora General de Desarrollo Urbano Medio Ambiente y Ecología

ING. CAROLINA SALDAÑA HERNANDEZ



OTHÓN P. BLANCO H. AYUNTAMIENTO 2018 2021 DIRECCIÓN GENERAL DE DESARROLLO URBANO MEDIO AMBIENTE Y ECOLOGIA

De acuerdo a la Fracción III del artículo 33 de la Ley de Transparencia y acceso a la información Pública del Estado de Quintana Roo, le informamos que los datos personales proporcionados formaran parte de un sistema de datos personales y correspondiente al expediente, el cual quedara bajo resguardo de esta Dirección, dichos datos serán utilizados para los fines por los que fueron recabados



H. AYUNTAMIENTO MUNICIPAL DE OTHON P. BLANCO
DIRECCION GENERAL DE DESARROLLO URBANO
MEDIO AMBIENTE Y ECOLOGIA

MUNICIPIO OTHON P. BLANCO
 ESTADO DE QUINTANA ROO

Con fundamento en el Artículo 130. del Reglamento de Desarrollo Urbano y Construcción para el Municipio de Othón P. Blanco, la Dirección General de Desarrollo Urbano, Medio Ambiente y Ecología, autoriza la presente:

0230000

LICENCIA DE CONSTRUCCION.

DATOS DE LA CONSTRUCCION:

VIGENCIA:

Tipo : NUEVA
 uso: HABITACIONAL
 Proyecto: CASA HABITACION
 Descripción: CASA HABITACION CON 3 RECAMARA, BAÑO, SALA-COMEDOR Y COCINA
 Ubicación:

No LICENCIA: 0000230
 Fecha de iniciación: 05/08/21
 Fecha terminación: 05/02/22
 Período de obra: 180 DIAS meses. 00

<u>CALLE SONORA</u>	<u>330</u>	<u>22</u>	<u>5</u>	<u>CALDERITAS</u>	<u>CALDERITAS</u>
<u>CALLE</u>	<u>No.</u>	<u>Lte.</u>	<u>Mza.</u>	<u>Col.</u>	<u>CD</u>

SUPERFICIE DE CONSTRUCCION:

SUPERFICIES EXISTENTES:

SUPERFICIES A CONSTRUIR :

Superficie total del predio: 990.00 m²
 Superficie const. P.B: 0.00 m²
 Superficie const. P.A: m²
 Superficie cubierta: 0.00 m²

Superficie por nivel:
 P.B: 203.96 m² P.A: m²
 Superficie por tipo de obra:
 Nueva: m² Reg: 51.96 m²
 Amp.: 152.00 m² Renov: m²
 Demolicion: m²
 Superficie Total en trámite: 203.96 m²

RESUMEN DE AREAS:

SUPERFICIE CUBIERTA P. B:	<u>203.96</u> m ²	SUPERFICIE CUBIERTA TOTAL:	<u>203.96</u> m ²
SUPERFICIE EXTERIOR: <u>cos 0.21</u>	<u>786.04</u> m ²	CAJONES DE ESTACIONAMIENTO:	<u>1</u>

Se extiende la presente Licencia de construcción para los fines y usos que en esta se señalan a los 05 días del mes de AGOSTO del año 2021

Autorizó


DIRECTORA GENERAL DE DESARROLLO URBANO
MEDIO AMBIENTE Y ECOLOGIA

[Signature]
ING CAROLINA SALDAÑA HERNANDEZ



OTHÓN P. BLANCO
 H. AYUNTAMIENTO 4510 3021
 DIRECCION GENERAL DE
 DESARROLLO URBANO,
 MEDIO AMBIENTE Y ECOLOGIA

De acuerdo a la Fracción III del Artículo 33 de la Ley de Transparencia y acceso a la Información Pública del Estado de Quintana Roo, le informamos que los datos personales proporcionados formaran parte de un sistema de datos personales y correspondientes expediente, el cual quedara bajo resguardo de esta Dirección; dichos datos serán utilizados para los fines por los que fueron recabados.



MUNICIPIO OTHÓN P. BLANCO
ESTADO DE QUINTANA ROO

H. AYUNTAMIENTO MUNICIPAL DE OTHON P. BLANCO
DIRECCION GENERAL DE DESARROLLO URBANO,
MEDIO AMBIENTE Y ECOLOGIA

Con fundamento en el Artículo 130, del Reglamento de Desarrollo Urbano y Construcción del Municipio de Othón P. Blanco, la Dirección General de Desarrollo Urbano, Medio Ambiente y Ecología, autoriza la presente:

LICENCIA DE CONSTRUCCION.

DATOS DE LA CONSTRUCCION:

Tipo: AMPLIACIÓN
uso: HABITACIONAL
Proyecto: CASA HABITACIÓN
Descripción: AMPLIACIÓN DE PLANTA ALTA EN CASA HABITACIÓN CONSTITUIDA POR ESCALERA, 2 RECAMARAS, 1 BAÑO Y 1 BODEGA.
Ubicación:

VIGENCIA:

No LICENCIA: 0000231
Fecha de iniciación: 10/08/21
Fecha terminación: 10/02/22
Período de obra: 180 Días meses. 06

C. YAXCOPOIL 473 9 680 RESIDENCIAL CHETUMAL CHETUMAL
CALLE No. Lte. Mza. Col. CD

SUPERFICIE DE CONSTRUCCION:

SUPERFICIES EXISTENTES:

Superficie total del predio: 166.00 m²
Superficie const. P.B: 90.12 m²
Superficie const. P.A: 0.00 m²
Superficie cubierta: 90.12 m²

SUPERFICIES A CONSTRUIR :

Superficie por nivel:
P.B: 0.00 m² P.A: 62.06 m²
Superficie por tipo de obra:
Nueva: 0.00 m² Reg: 0.00 m²
Amp.: 62.06 m² Renov: 0.00 m²
Demolicion: 0.00 m²
Superficie Total en trámite: 62.06 m²

RESUMEN DE AREAS:

SUPERFICIE CUBIERTA P. B: 90.12 m² SUPERFICIE CUBIERTA TOTAL: 152.18 m²
SUPERFICIE EXTERIOR: 75.88 m² CAJONES DE ESTACIONAMIENTO: 2

Se extiende la presente Licencia de construcción para los fines y usos que en esta se señalan a los 10 días del mes de AGOSTO del año 2021.

Autorizó

DIRECTORA GENERAL DE DESARROLLO URBANO
MEDIO AMBIENTE Y ECOLOGIA

ING. CAROLINA SALDAÑA HERNANDEZ



OTHÓN P. BLANCO
AYUNTAMIENTO 2019 2021
DIRECCION GENERAL DE
DESARROLLO URBANO,
MEDIO AMBIENTE Y ECOLOGIA

De acuerdo a la Fracción III del Artículo 33 de la Ley de Transparencia y acceso a la Información Pública del Estado de Quintana Roo, le informamos que los datos personales proporcionados formarán parte de un sistema de datos personales y correspondientes expediente, el cual quedara bajo resguardo de esta Dirección; dichos datos serán utilizados para los fines por los que fueron recabados.

Handwritten signature and initials.

Chetumal, Q. Roo a 19 de Julio de 2021.

Asunto: **Solicitud de Uso de Suelo.**


0000231

ING. CAROLINA SALDAÑA HERNANDEZ.
DIRECTORA GENERAL DE DESARROLLO URBANO, MEDIO AMBIENTE Y
ECOLOGIA DEL MUNICIPIO OTHÓN P. BLANCO.
PRESENTE.

Yo, Myrna Gabriela Moguel Osorio, le solicito de la manera más atenta, se me otorgue la autorización de uso de suelo para la ampliación de la planta alta de mi casa habitación, localizado en la C. Yaxcopoil No. 473, Mza. 680, Lte 9, Residencial Chetumal, en esta ciudad de Chetumal, con Cedula Catastral No. 0101-060-0680-000009.

Sin otro particular, esperando una respuesta favorable, le envío un cordial saludo.

ATENTAMENTE.



P.D.

C. MYRNA GABRIELA MOGUEL OSORIO

C.c.p. Expediente.



MUNICIPIO OTHON P. BLANCO
ESTADO DE QUINTANA ROO

H. AYUNTAMIENTO MUNICIPAL DE OTHON P. BLANCO
DIRECCION GENERAL DE DESARROLLO URBANO
MEDIO AMBIENTE Y ECOLOGIA

Con fundamento en el Artículo 130, del Reglamento de Desarrollo Urbano y Seguridad Estructural para el Municipio de Othón P. Blanco, la Dirección General de Desarrollo Urbano, Medio Ambiente y Construcción, autoriza la presente:

LICENCIA DE CONSTRUCCION.

DATOS DE LA CONSTRUCCION:

VIGENCIA:
N.º **000232**

Tipo: NUEVA
uso: HOSPEDAJE
Proyecto: DEPTOS HOSPEDAJE
Descripción: CONSTRUCCION DE 8 DEPTOS Y 2 LOCALES COMERCIALES A BASE DE MATERIALES Y SISTEMAS CONSTRUCTIVOS TRADICIONALES EN LA REGION
Ubicación:

No LICENCIA:
Fecha de iniciación: 12/08/21
Fecha terminación: 12/08/22
Período de obra: 365 DIAS meses. 12

AV MAHAHUAL	S/N	12	27	CENTRO	MAHAHUAL
CALLE	No.	Lte.	Mza.	Col.	CD

SUPERFICIE DE CONSTRUCCION:

SUPERFICIES EXISTENTES:

Superficie total del predio: 800.00 m²
Superficie const. P.B: _____ m²
Superficie const. P.A: _____ m²
Superficie cubierta: _____ m²

SUPERFICIES A CONSTRUIR :

Superficie por nivel: 1er NIVEL 277.77 m²
P.B: 309.27 m² 2o. NIVEL 277.77 m²
Superficie por tipo de obra:
Nueva: 864.81 m² Reg: _____ m²
Amp.: _____ m² Remod: _____ m²
Demolicion: _____ m²
Superficie Total en trámite: 864.81 m²

RESUMEN DE AREAS:

SUPERFICIE CUBIERTA P. B: 309.27 m² SUPERFICIE CUBIERTA TOTAL: 864.81 m²
SUPERFICIE EXTERIOR: cos 0.39 490.73 m² CAJONES DE ESTACIONAMIENTO: 7.00


Se extiende la presente Licencia de construcción para los fines y usos que en esta se señalan a los 12 días del mes de AGOSTO del año: 2021

Autorizó

DIRECTORA GENERAL DE DESARROLLO URBANO
MEDIO AMBIENTE Y ECOLOGIA

(Signature)
OTHÓN P. BLANCO
M. AYUNTAMIENTO 2012 2021
DIRECCION GENERAL DE
DESARROLLO URBANO,
MEDIO AMBIENTE Y ECOLOGIA

De acuerdo a la Fracción III del Artículo 33 de la Ley de Transparencia y acceso a la Información Pública del Estado de Quintana Roo, le informamos que los datos personales proporcionados formaran parte de un sistema de datos personales y correspondientes expediente, el cual quedara bajo resguardo de esta Dirección; dichos datos serán utilizados para los fines por los que fueron recabados.



MUNICIPIO OTHON P. BLANCO
ESTADO DE QUINTANA ROO

H. AYUNTAMIENTO MUNICIPAL DE OTHON P. BLANCO
DIRECCION GENERAL DE DESARROLLO URBANO
MEDIO AMBIENTE Y ECOLOGIA



Con fundamento en el Artículo 130, del Reglamento de Desarrollo Urbano y Construcción para el Municipio de Othón P. Blanco, la Dirección General de Desarrollo Urbano, Medio Ambiente y Ecología, autoriza la presente:

LICENCIA DE CONSTRUCCION.

DATOS DE LA CONSTRUCCION:

VIGENCIA:

Tipo : OBRA NUEVA
 uso: HABITACIONAL MULTIFAMILIAR
 Proyecto: CONSTRUCCION DE 4 CUARTOS INDIVIDUALES
CONSTRUCCION DE CUARTOS CON COCINETA Y
 Descripción: BAÑO PROPIOS, DE ESTRUCTURA REGULAR, A
BASE DE MUROS DE BLOCK Y COLUMNAS
ARMADAS
 Ubicación:

No LICENCIA: 0000233
 Fecha de iniciación: 12/08/2021
 Fecha terminación: 12/02/2022
 Período de obra: 180 días meses. 6

AV. PLAYA 1263 9 40 NUEVO MAHAHUAL MAHAHUAL
 CALLE No. Lte. Mza. Col. CD

SUPERFICIE DE CONSTRUCCION:

SUPERFICIES EXISTENTES:

Superficie total del predio: 502.26 m²
 Superficie const. P.B: 0.00 m²
 Superficie const. P.A: 0.00 m²
 Superficie cubierta: 0.00 m²

SUPERFICIES A CONSTRUIR :

Superficie por nivel:
 P.B: 57.82 m² P.A: 57.82 m²
 Superficie por tipo de obra:
 Nueva: 115.64 m² Reg: 0 m²
 Amp.: 0.00 m² Renov: 0.00 m²
 Remodelacion: 0.00 m²
 Superficie Total en trámite: 115.64 m²

RESUMEN DE AREAS:


SUPERFICIE CUBIERTA P. B: 57.82 m² SUPERFICIE CUBIERTA TOTAL: 57.82 m²
 SUPERFICIE EXTERIOR: 444.44 m² CAJONES DE ESTACIONAMIENTO: 2

Se extiende la presente Licencia de construcción para los fines y usos que en esta se señalan a los 12 días del mes de Agosto del año 2021

Autorizó

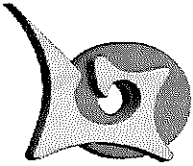
DIRECTORA GENERAL DE DESARROLLO URBANO
MEDIO AMBIENTE Y ECOLOGIA

ING. CAROLINA SALDAÑA HERNANDEZ



OTHÓN P. BLANCO
H. AYUNTAMIENTO MUNICIPAL
DIRECCION GENERAL DE
DESARROLLO URBANO
MEDIO AMBIENTE Y ECOLOGIA

De acuerdo a la Fracción III del Artículo 33 de la Ley de Transparencia y acceso a la Información Pública del Estado de Quintana Roo, le informamos que los datos personales proporcionados formaran parte de un sistema de datos personales y correspondientes expediente, el cual quedara bajo resguardo de esta Dirección; dichos datos serán utilizados para los fines por los que fueron recabados.



MUNICIPIO OTHON P. BLANCO
ESTADO DE QUINTANA ROO

H. AYUNTAMIENTO MUNICIPAL DE OTHON P. BLANCO
DIRECCION GENERAL DE DESARROLLO URBANO
MEDIO AMBIENTE Y ECOLOGIA



Con fundamento en el Artículo 130, del "Reglamento de Desarrollo Urbano y Construcción para el Municipio de Othón P. Blanco", la Dirección General de Desarrollo Urbano, Medio Ambiente y Ecología, autoriza la presente:

LICENCIA DE CONSTRUCCION.

DATOS DE LA CONSTRUCCION:

VIGENCIA:

Tipo : Regularizacion
 uso: Corredor Comercial Urbano
 Proyecto: Comercial/Restaurante
 Descripción: Concreto Ref, Castillos, Muro Block
 Ubicación:

No LICENCIA: 0000234
 Fecha de iniciación: 12/08/21
 Fecha terminación: 12/02/22
 Período de obra: 180 DIAS meses. 06

Calle Oaxaca 6 000003 0037 16 de Septiembre Calderitas
 CALLE N° Lte. Mza Col. CD

SUPERFICIE DE DEMOLICION, Y DE CONSTRUCCION:

SUPERFICIES EXISTENTES:

Superficie total del predio: 618.75 m²
 Superficie const. P.B: 597.74 m²
 Superficie const. P.A: 163.85 m²
 Superficie cubierta: 761.59 m²

SUPERFICIES A TRAMITAR :

Superficie por nivel:
 P.B: 207.75 m² P.A: . m²
 Superficie por tipo de obra: S. Niv.: . m²
 Nueva: . m² Reg: 207.75 m²
 Amp.: . m² Barda . m²
 Demolicion: . m²
 Superficie Total en trámite. 207.75 m²

RESUMEN DE AREAS:

SUPERFICIE CUBIERTA P. B: 597.74 m² SUPERFICIE CUBIERTA TOTAL: 761.59 m²
 SUPERFICIE EXTERIOR: 21.01 m² CAJONES DE ESTACIONAMIENTO: 1

Se extiende la presente Licencia de construcción para los fines y usos que en esta se señalan a los 17 días del mes de AGOSTO del año 2021

Autorizó

DIRECTORA GENERAL DE DESARROLLO URBANO
MEDIO AMBIENTE Y ECOLOGIA



OTHÓN P. BLANCO
M. AYUNTAMIENTO 2018 2021
DIRECCION GENERAL DE
DESARROLLO URBANO.
MEDIO AMBIENTE Y ECOLOGIA

ING. CAROLINA SALDAÑA HERNANDEZ

De acuerdo a la Fracción III del Artículo 33 de la Ley de Transparencia y acceso a la Información Pública del Estado de Quintana Roo, le informamos que los datos personales proporcionados formaran parte de un sistema de datos personales y correspondientes expediente, el cual quedara bajo resguardo de esta Dirección; dichos datos serán utilizados para los fines por los que fueron recabados.



H. AYUNTAMIENTO MUNICIPAL DE OTHON P. BLANCO
DIRECCION GENERAL DE DESARROLLO URBANO
MEDIO AMBIENTE Y ECOLOGIA



Municipio de todos
OTHÓN P. BLANCO
 H. AYUNTAMIENTO 2018-2021

MUNICIPIO OTHON P. BLANCO
 ESTADO DE QUINTANA ROO

Con fundamento en el Artículo 130, del Reglamento de Desarrollo Urbano y Construcción para el Municipio de Othón P. Blanco, la Dirección General de Desarrollo Urbano, medio ambiente y Ecología, autoriza la presente:

LICENCIA DE CONSTRUCCION.

DATOS DE LA CONSTRUCCION:

VIGENCIA:

Tipo: REGULARIZACION
 uso: HABITACIONAL
 Proyecto: HABITACIONAL
 Descripción: MURO DE BLOCK
 Ubicación:
 CALLE TOMAS AZNAR BARBACHANO S/N 5 764 FRACC. TERRIT. FED CHETUMAL
 CALLE No. Lte. Mza. Col. CD

No LICENCIA: 0000235
 Fecha de iniciación: 12/08/21
 Fecha terminación: 12/02/22
 Período de obra: 180 días meses. 06

SUPERFICIE DE CONSTRUCCION:

SUPERFICIES EXISTENTES:

SUPERFICIES A CONSTRUIR :

Superficie total del predio: 160.00 m²
 Superficie const. P.B: 108.63 m²
 Superficie const. P.A: 45.96 m²
 Superficie cubierta: 154.59 m²

Superficie por nivel:
 P.B: 0.00 m² P.A: 0.00 m²
 Superficie por tipo de obra:
 Nueva: 0.00 m² Reg: 55.00 m²
 Amp.: 0.00 m² Renov: 0.00 m²
 Demolicion: 0.00 m²
 Superficie Total en trámite: 55.00 m²

RESUMEN DE AREAS:

SUPERFICIE CUBIERTA P. B: 108.63 m² SUPERFICIE CUBIERTA TOTAL: 154.59 m²
 SUPERFICIE EXTERIOR: 51.37 m² CAJONES DE ESTACIONAMIENTO: 1

Se extiende la presente Licencia de construcción para los fines y usos que en esta se señalan a los 12 días del mes de AGOSTO del año 2021

Autorizó

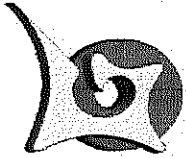
DIRECTORA GENERAL DE DESARROLLO URBANO
 MEDIO AMBIENTE Y ECOLOGIA



ING. CAROLINA SALDANA HERNANDEZ

OTHÓN P. BLANCO
 H. AYUNTAMIENTO 2018 2021
 DIRECCIÓN GENERAL DE
 DESARROLLO URBANO,
 MEDIO AMBIENTE Y ECOLOGÍA

De acuerdo a la Fracción III del Artículo 33 de la Ley de Transparencia y acceso a la Información Pública del Estado de Quintana Roo, le informamos que los datos personales proporcionados formarán parte de un sistema de datos personales y correspondientes expediente, el cual quedará bajo resguardo de esta Dirección; dichos datos serán utilizados para los fines por los que fueron recabados.



MUNICIPIO OTHON P. BLANCO
ESTADO DE QUINTANA ROO

H. AYUNTAMIENTO MUNICIPAL DE OTHON P. BLANCO
DIRECCION GENERAL DE DESARROLLO URBANO,
MEDIO AMBIENTE Y ECOLOGIA

Con fundamento en el Artículo 130, del Reglamento de Desarrollo Urbano y Construcción del Municipio de Othón P. Blanco, la Dirección General de Desarrollo Urbano, Medio Ambiente y Ecología, autoriza la presente:

LICENCIA DE CONSTRUCCION.

DATOS DE LA CONSTRUCCION:

Tipo : REGULARIZACIÓN Y AMPLIACIÓN
uso: HABITACIONAL Y COMERCIAL
Proyecto: HABITACIONAL Y COMERCIAL
Descripción: REGULARIZACIÓN EN PLANTA BAJA DE SALON, COCINETA Y BAÑOS, ESTUDIO Y AREA DE ESCALERA; AMPLIACIÓN EN PLANTA ALTA DE 1 RECAMARA, VESTIDOR Y BAÑO.

VIGENCIA:

No LICENCIA:

0000236

Fecha de iniciación:

12/08/21

Fecha terminación:

22/20/21

Período de obra:

meses.

150 DIAS 06

Ubicación:

AV. LUIS MANUEL SEVILLA SANCHEZ 1055 25 141 AMERICAS 1 CHETUMAL
CALLE No. Lte. Mza. Col. CD

SUPERFICIE DE CONSTRUCCION:

SUPERFICIES EXISTENTES:

Superficie total del predio: 320.00 m²
Superficie const. P.B: 202.63 m²
Superficie const. P.A: 0.00 m²
Superficie cubierta: 202.63 m²

SUPERFICIES A CONSTRUIR :

Superficie por nivel:
P.B: 0.00 m² P.A: 50.00 m²
Superficie por tipo de obra:
Nueva: 0.00 m² Reg: 142.50 m²
Amp.: 50.00 m² Renov: 0.00 m²
Demolicion: 0.00 m²
Superficie Total en trámite: 192.50 m²

RESUMEN DE AREAS:

SUPERFICIE CUBIERTA P. B: 202.63 m² SUPERFICIE CUBIERTA TOTAL: 252.63 m²
SUPERFICIE EXTERIOR: 117.37 m² CAJONES DE ESTACIONAMIENTO: 1

Se extiende la presente Licencia de construcción para los fines y usos que en esta se señalan a los 12 días del mes de AGOSTO del año 2021

Autorizó


DIRECTORA GENERAL DE DESARROLLO URBANO
MEDIO AMBIENTE Y ECOLOGIA

ING. CAROLINA SALDAÑA HERNANDEZ



OTHÓN P. BLANCO
M. AYUNTAMIENTO 2018 2021
DIRECCIÓN GENERAL DE
DESARROLLO URBANO,
MEDIO AMBIENTE Y ECOLOGIA

De acuerdo a la Fracción III del Artículo 33 de la Ley de Transparencia y acceso a la Información Pública del Estado de Quintana Roo, le informamos que los datos personales proporcionados formaran parte de un sistema de datos personales y correspondientes expediente, el cual quedara bajo resguardo de esta Dirección; dichos datos serán utilizados para los fines por los que fueron recabados.



MUNICIPIO OTHON P. BLANCO
ESTADO DE QUINTANA ROO

H. AYUNTAMIENTO MUNICIPAL DE OTHON P. BLANCO
DIRECCION GENERAL DE DESARROLLO URBANO
MEDIO AMBIENTE Y ECOLOGIA



Con fundamento en el Artículo 130, del "Reglamento de Desarrollo Urbano y Construcción para el Municipio de Othón P. Blanco", la Dirección General de Desarrollo Urbano, Medio Ambiente y Ecología, autoriza la presente:

LICENCIA DE DEMOLICION

DATOS DE LA CONSTRUCCION:

Tipo : Demolicion
 uso: Corredor de Alto Impacto
 Proyecto: Comercial
 Descripción: Concreto Ref, Castillos, Muro Block
 Ubicación:
Av. Alvaro Obregon S/N 000015 0018 Centro Chetumal
 CALLE N° Lte. Mza Col. CD

VIGENCIA:

No LICENCIA: 0000237
 Fecha de iniciación: 09/06/21
 Fecha terminación: 09/01/22
 Período de obra: 1800ms meses. 06

SUPERFICIE DE DEMOLICION:

SUPERFICIES EXISTENTES:

Superficie total del predio: 325.00 m²
 Superficie const. P.B: 100.75 m²
 Superficie const. P.A: 74.85 m²
 Superficie cubierta: 175.60 m²

SUPERFICIES A TRAMITAR :

Superficie por nivel:
 P.B: 5.33 m² P.A: 53.40 m²
 Superficie por tipo de obra: S. Niv.: _____ m²
 Nueva: _____ m² Reg: _____ m²
 Amp.: _____ m² MURO L=20.70 m²
 Demolicion: 58.73 m² H=2.20 m
 Superficie Total en trámite. 58.73 m

RESUMEN DE AREAS:

SUPERFICIE CUBIERTA P. B: 100.75 m² SUPERFICIE CUBIERTA TOTAL: 175.60 m²
 SUPERFICIE EXTERIOR: 224.25 m² CAJONES DE ESTACIONAMIENTO: 2

Se extiende la presente Licencia de construcción para los fines y usos que en esta se señalan a los 09 días del mes de JUNIO del año 2021

Autorizó

DIRECTORA GENERAL DE DESARROLLO URBANO
MEDIO AMBIENTE Y ECOLOGIA


[Signature]
ING. CAROLINA SALDANA HERNANDEZ



OTHÓN P. BLANCO
N. AYUNTAMIENTO 2018 2021
DIRECCION GENERAL DE
DESARROLLO URBANO,
MEDIO AMBIENTE Y ECOLOGIA

*Recibido 18/06/2021
 Doc. 0000237
 Demolicion*

De acuerdo a la Fracción III del Artículo 33 de la Ley de Transparencia y acceso a la Información Pública del Estado de Quintana Roo, le informamos que los datos personales proporcionados formarán parte de un sistema de datos personales y correspondientes expediente, el cual quedara bajo resguardo de esta Dirección; dichos datos serán utilizados para los fines por los que fueron recabados.



MUNICIPIO OTHÓN P. BLANCO
ESTADO DE QUINTANA ROO

H. AYUNTAMIENTO MUNICIPAL DE OTHON P. BLANCO
DIRECCION GENERAL DE DESARROLLO URBANO
MEDIO AMBIENTE Y ECOLOGIA



Municipio de todos

OTHÓN P. BLANCO
AYUNTAMIENTO 2018-2021

Con fundamento en el Artículo 130 del Reglamento de Desarrollo Urbano y Construcción para el Municipio de Othón P. Blanco, la Dirección General de Desarrollo Urbano Medio Ambiente y Ecología, autoriza la presente:

LICENCIA DE CONSTRUCCION.

DATOS DE LA CONSTRUCCION:

VIGENCIA:

Tipo : REGULARIZACION
uso: COMERCIAL
Proyecto: TALLER MECANICO
Descripción: ESTRUCTURA METALICA Y LAMINA
Ubicación:

No LICENCIA: 0000241
Fecha de iniciación: 02/07/2021
Fecha terminación: 02/07/2022
Período de obra: 365 días meses. 12

AV ALVARO OBREGON NO. 50-A 50-A 16 18 CENTRO CHETUMAL
CALLE No. Lte. Mza. Col. CD

SUPERFICIE DE CONSTRUCCION:

SUPERFICIES EXISTENTES:

Superficie total del predio: 450.00 m²
Superficie const. P.B: 27.34 m²
Superficie const. P.A: 27.34 m²
Superficie cubierta: 54.68 m²

SUPERFICIES A CONSTRUIR :

Superficie por nivel:
P.B: 439.10 m² P.A: 0.00 m²
Superficie por tipo de obra:
Nueva: m² Reg: 493.78 m²
Amp.: 0.00 m² Renov: 0.00 m²
Demolicion: 0.00 m²
Superficie Total en trámite: 493.78 m²

RESUMEN DE AREAS:

SUPERFICIE CUBIERTA P. B: 493.78 m² SUPERFICIE CUBIERTA TOTAL: 493.78 m²
SUPERFICIE EXTERIOR: 10.90 m² CAJONES DE ESTACIONAMIENTO: 8

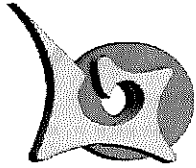
Se extiende la presente Licencia de construcción para los fines y usos que en esta se señalan a los 02 días del mes de Julio del año 2021.

Autorizó

DIRECTOR GENERAL DE DESARROLLO URBANO
MEDIO AMBIENTE Y ECOLOGIA

ING. CAROLINA SALDAÑA HERNANDEZ

De acuerdo a la Fracción III del Artículo 33 de la Ley de Transparencia y acceso a la Información Pública del Estado de Quintana Roo, le informamos que los datos personales proporcionados formaran parte de un sistema de datos personales y correspondientes expediente, el cual quedara bajo resguardo de esta Dirección; dichos datos serán utilizados para los fines por los que fueron recabados.



MUNICIPIO OTHON P. BLANCO
ESTADO DE QUINTANA ROO

H. AYUNTAMIENTO MUNICIPAL DE OTHON P. BLANCO
DIRECCION GENERAL DE DESARROLLO URBANO
MEDIO AMBIENTE Y ECOLOGIA



Con fundamento en el Artículo 130, del "Reglamento de Desarrollo Urbano y Construcción para el Municipio de Othón P. Blanco", la Dirección General de Desarrollo Urbano, Medio Ambiente y Ecología, autoriza la presente:

LICENCIA DE CONSTRUCCION.

DATOS DE LA CONSTRUCCION:

Tipo: Nueva
 uso: Habitacional Densidad Alta
 Proyecto: Casa Habitacion
 Descripción: Concreto Ref, Castillos, Muro Block
 Ubicación:
Mariano Angulo Basto 297 000001
CALLE No. Lte.

VIGENCIA:

No LICENCIA: 0000242
 Fecha de iniciación: 03/08/21
 Fecha terminación: 03/02/22
 Período de obra: 180 días meses. 06

0094 Fracc. Centenario 2 Chetumal Q. Roo
Mza. Col. CD

SUPERFICIE DE CONSTRUCCION:

SUPERFICIES EXISTENTES:

Superficie total del predio: 4,205.60 m²
 Superficie const. P.B: 0.00 m²
 Superficie const. P.A: 0.00 m²
 Superficie cubierta: 0.00 m²

SUPERFICIES A CONSTRUIR :

Superficie por nivel:
 P.B: 40.04 m² P.A: m²
 Superficie por tipo de obra: S. Niv.: m²
 Nueva: m² Reg: m²
 Amp.: m² Renov. 1601.60 m²
 Demolicion: 0.00 m²
 Sup. Total en trámite: 40 Viv. = 1601.60 m²

RESUMEN DE AREAS:

SUPERFICIE CUBIERTA P. B: 0.00 m² SUPERFICIE CUBIERTA TOTAL: m²
 SUPERFICIE EXTERIOR: 2604.00 m² CAJONES DE ESTACIONAMIENTO: 1

Se extiende la presente Licencia de construcción para los fines y usos que en esta se señalan a los 03 días del mes de AGOSTO del año 2021

Autorizó

DIRECTORA GENERAL DE DESARROLLO URBANO
MEDIO AMBIENTE Y ECOLOGIA


ING. CAROLINA SALDANA HERNANDEZ

De acuerdo a la Fracción III del Artículo 33 de la Ley de Transparencia y acceso a la Información Pública del Estado de Quintana Roo, le informamos que los datos personales proporcionados formaran parte de un sistema de datos personales y correspondientes expediente, el cual quedara bajo resguardo de esta Dirección; dichos datos serán utilizados para los fines por los que fueron recabados.



MUNICIPIO OTHON P. BLANCO
ESTADO DE QUINTANA ROO

H. AYUNTAMIENTO MUNICIPAL DE OTHON P. BLANCO
DIRECCION GENERAL DE DESARROLLO URBANO
MEDIO AMBIENTE Y ECOLOGIA



Con fundamento en el Artículo 30, del Reglamento de Desarrollo Urbano y Construcción para el Municipio Othón P. Blanco, la Dirección General de Desarrollo Urbano Medio Ambiente y Ecología, autoriza la presente:

LICENCIA DE CONSTRUCCION.

DATOS DE LA CONSTRUCCION:

Tipo: Casa Habitación
 uso: Habitacional
 Proyecto: Arquitectónico
 Descripción: losa de concreto prefabricada y columnas de concreto
 Ubicación:

VIGENCIA:

No LICENCIA: **0000243**
 Fecha de iniciación: 17/08/21
 Fecha terminación: 22/12/21
 Período de obra: 5 meses. 06

Oxtankah	1003	039	13	Fracc. Nuevo Mahahual	Mahahual
Av.	No.	Lote	Manzana	Fraccionamiento	Ciudad

SUPERFICIE DE CONSTRUCCION:

SUPERFICIES EXISTENTES:

Superficie total del predio: 300.00 m²
 Superficie const. P.B: 0.00 m²
 Superficie const. P.A: 0.00 m²
 Superficie cubierta: m²

SUPERFICIES A CONSTRUIR :

Superficie por nivel:
 P.B: 153.13 m² P.A: 60.62 m²
 Superficie por tipo de obra:
 Nueva: 213.75 m² Reg: m²
 Amp.: 0.00 m² Remod: m²
 Demolicion: m²
 Superficie Total en trámite: 213.75 m²

RESUMEN DE AREAS:

SUPERFICIE CUBIERTA P. B:	<u>153.13</u> m ²	SUPERFICIE CUBIERTA TOTAL:	<u>153.13</u> m ²
SUPERFICIE EXTERIOR:	<u>146.87</u> m ²	CAJONES DE ESTACIONAMIENTO:	<u>2</u>

Se extiende la presente Licencia de construcción para los fines y usos que en esta se señalan a los 17 días del mes de AGOSTO del año 2021

Autorizó

ING. CAROLINA SALDAÑA HERNÁNDEZ
DIRECTOR GENERAL DE DESARROLLO URBANO MEDIO AMBIENTE Y ECOLOGIA.

De acuerdo a la Fracción III del Artículo 33 de la Ley de Transparencia y acceso a la Información Pública del Estado de Quintana Roo, le informamos que los datos personales proporcionados formaran parte de un sistema de datos personales y correspondientes expediente, el cual quedara bajo resguardo de esta Dirección; dichos datos serán utilizados para los fines por los que fueron recabados.



H. AYUNTAMIENTO MUNICIPAL DE OTHON P. BLANCO
DIRECCION GENERAL DESARROLLO URBANO
MEDIO AMBIENTE Y ECOLOGIA



Municipio de todos
OTHÓN P. BLANCO
H. AYUNTAMIENTO 2014-2021

MUNICIPIO OTHON P. BLANCO
ESTADO DE QUINTANA ROO

Con fundamento en el Artículo 130, del Reglamento de Desarrollo Urbano y Construcción para el Municipio de Othón P. Blanco, la Dirección General de Desarrollo Urbano Medio Ambiente y Ecología, autoriza la presente:

LICENCIA DE CONSTRUCCION.

DATOS DE LA CONSTRUCCION:

Tipo : AMPLIACION
uso: CASA HABITACION
Proyecto: GARAJE
Descripción: CUBIERTA DE VIGUETA Y CASETON

VIGENCIA: 0000245
No LICENCIA:
Fecha de iniciación: 17/08/21
Fecha terminación: 17/07/22
Periodo de obra: 130 días meses. 06

Ubicación:
CALLE TOLEDO 538 27 2 SIANKAAN III CHETUMAL
CALLE No. Lte Mza COL: CD

SUPERFICIE DE CONSTRUCCION:

SUPERFICIES EXISTENTES:		SUPERFICIES A CONSTRUIR :	
Superficie total del predio:	<u>144.00</u> m ²	Superficie por nivel:	
		P.B: <u>30.00</u> m ²	P.A: <u>0.00</u> m ²
Superficie const. P.B:	<u>54.94</u> m ²	Superficie por tipo de obra:	
Superficie const. P.A:	<u>0.00</u> m ²	Nueva: <u> </u> m ²	Reg: <u>0.00</u> m ²
Superficie cubierta:	<u>54.94</u> m ²	Amp.: <u>30.00</u> m ²	Renov: <u>0.00</u> m ²
		Demolicion: <u>0.00</u> m ²	
		Superficie Total en trámite:	<u>30.00</u> m ²

RESUMEN DE AREAS:

SUPERFICIE CUBIERTA P. B:	<u>84.94</u> m ²	SUPERFICIE CUBIERTA TOTAL:	<u>84.94</u> m ²
SUPERFICIE EXTERIOR:	<u>59.06</u> m ²	CAJONES DE ESTACIONAMIENTO:	<u>1</u>

Se extiende la presente Licencia de construcción para los fines y usos que en esta se señalan a los 17 días del mes de AGOSTO del año 202 1

Autorizó
Dirección General de Desarrollo Urbano
Medio Ambiente y Ecología

ING. CAROLINA SALDAÑA HERNANDEZ

OTHÓN P. BLANCO
H. AYUNTAMIENTO 2014-2021
DIRECCIÓN GENERAL DE
DESARROLLO URBANO,
MEDIO AMBIENTE Y ECOLOGÍA

De acuerdo a la Fracción III del Artículo 33 de la Ley de Transparencia y acceso a la Información Pública del Estado de Quintana Roo, le informamos que los datos personales proporcionados formaran parte de un sistema de datos personales y correspondientes expediente, el cual quedara bajo resguardo de esta Dirección; dichos datos serán utilizados para los fines por los que fueron recabados.



MUNICIPIO OTHON P. BLANCO
ESTADO DE QUINTANA ROO

H. AYUNTAMIENTO MUNICIPAL DE OTHON P. BLANCO
DIRECCION GENERAL DE DESARROLLO URBANO
MEDIO AMBIENTE Y ECOLOGIA

Con fundamento en el Artículo 118, del Reglamento de Desarrollo Urbano y Construcción para el Municipio de Othón P. Blanco, la Dirección General de Desarrollo Urbano, Medio Ambiente y Ecología, autoriza la presente:

LICENCIA DE CONSTRUCCION.

DATOS DE LA CONSTRUCCION:

Tipo : REGULARIZACION
uso: HABITACIONAL
Proyecto: CASA HABITACION
Descripción: MUROS DE BLOCK HUECO, LOSA ARMADA CON VARILLA, CASTILLOS, COLUMNAS Y CADENAS

VIGENCIA:

No LICENCIA: 0000246
Fecha de iniciación: 18/08/21
Fecha terminación: 10/10/22
Período de obra: 180 días meses. 06

Ubicación:

CALLE JOSE MARIA LUIS MOYA 512 000009 6 ADOLFO LOPEZ MATEOS CHETUMAL
CALLE No. Lte Mza COL: CD

SUPERFICIE DE CONSTRUCCION:

SUPERFICIES EXISTENTES:		SUPERFICIES A: CONSTRUIR: X		DEMOLER :	
Superficie total del predio:	<u>360.00</u> m ²	Superficie por nivel:			
		P.B:	<u>146.93</u> m ²	P.A:	<u> </u> m ²
Superficie const. P.B:	<u>79.10</u> m ²	Superficie por tipo de obra:			
		Nueva P.B:	<u> </u> m ²	Nueva. P.A:	<u> </u> m ²
Superficie const. P.A:	<u>0.00</u> m ²	Antigua P.B:	<u>99.59</u> m ²	Antigua P.A.:	<u> </u> m ²
		Interes Social:	<u> </u> m ²		
Superficie cubierta:	<u>79.10</u> m ²	Superficie Total en trámite:		<u>146.93</u>	m ²

RESUMEN DE AREAS:

SUPERFICIE CUBIERTA P. B:	<u>79.10</u> m ²	SUPERFICIE CUBIERTA TOTAL:	<u>226.03</u> m ²
SUPERFICIE EXTERIOR:	<u>280.90</u> m ²	CAJONES DE ESTACIONAMIENTO:	<u>2</u>

Se extiende la presente Licencia de construcción para los fines y usos que en esta se señalan a los 18 días del mes de AGOSTO del año 2021

Autorizó

DIRECTORA GENERAL DE DESARROLLO URBANO, MEDIO AMBIENTE Y ECOLOGÍA

ING. CAROLINA SALDAÑA HERNANDEZ

De acuerdo a la Fracción III del Artículo 33 de la Ley de Transparencia y acceso a la Información Pública del Estado de Quintana Roo, le informamos que los datos personales proporcionados formaran parte de un sistema de datos personales y correspondientes expediente, el cual quedara bajo resguardo de esta Dirección; dichos datos serán utilizados para los fines por los que fueron recabados.



H. AYUNTAMIENTO MUNICIPAL DE OTHON P. BLANCO
DIRECCION GENERAL DE DESARROLLO URBANO
MEDIO AMBIENTE Y ECOLOGIA

MUNICIPIO OTHON P. BLANCO
ESTADO DE QUINTANA ROO

Con fundamento en el Artículo 130, del Reglamento de Desarrollo Urbano y Construcción para el Municipio de Othón P. Blanco, la Dirección General de Desarrollo Urbano, Medio Ambiente y Ecología, autoriza la presente:

LICENCIA DE CONSTRUCCION.

DATOS DE LA CONSTRUCCION:

VIGENCIA:

Tipo : AMPLIACION
uso: HABITACIONAL
Proyecto: CASA HABITACION
Descripción: MUROS DE BLOCK Y CONCRETO
Ubicación:

No LICENCIA: 0000247
Fecha de iniciación: 18/08/21
Fecha terminación: 19/02/22
Período de obra: 180 DIAS meses. 06

C. PETCACAB S/N 2 192 SOLIDARIDAD CHETUMAL
CALLE No. Lte. Mza. Col. CD

SUPERFICIE DE CONSTRUCCION:

SUPERFICIES EXISTENTES:

Superficie total del predio: 160.00 m²
Superficie const. P.B: 70.00 m²
Superficie const. P.A: 0.00 m²
Superficie cubierta: 70.00 m²

SUPERFICIES A CONSTRUIR :

Superficie por nivel:
P.B: 48.12 m² P.A: 64.71 m²
Superficie por tipo de obra:
Nueva: m² Reg: m²
Amp.: 112.83 m² Renov: m²
Demolicion: m²
Superficie Total en trámite: 112.83 m²

RESUMEN DE AREAS:

SUPERFICIE CUBIERTA P. B: 118.12 m² SUPERFICIE CUBIERTA TOTAL: 182.83 m²
SUPERFICIE EXTERIOR: 41.88 m² CAJONES DE ESTACIONAMIENTO: 2


Se extiende la presente Licencia de construcción para los fines y usos que en esta se señalan a los 180 días del mes de AGOSTO del año 2021

Autorizó

DIRECCION GENERAL DE DESARROLLO URBANO
MEDIO AMBIENTE Y ECOLOGIA


ING. CAROLINA SALDAÑA HERNANDEZ

De acuerdo a la Fracción III del Artículo 33 de la Ley de Transparencia y acceso a la Información Pública del Estado de Quintana Roo, le informamos que los datos personales proporcionados formaran parte de un sistema de datos personales y correspondientes expediente, el cual quedara bajo resguardo de esta Dirección; dichos datos serán utilizados para los fines por los que fueron recabados.



H. AYUNTAMIENTO MUNICIPAL DE OTHON P. BLANCO
DIRECCION GENERAL DE DESARROLLO URBANO
MEDIO AMBIENTE Y ECOLOGIA

MUNICIPIO OTHON P. BLANCO
 ESTADO DE QUINTANA ROO

Con fundamento en el Artículo 118, del Reglamento de Desarrollo Urbano y Construcción para el Municipio de Othón P. Blanco, la Dirección General de Desarrollo Urbano, Medio Ambiente y Ecología, autoriza la presente:

LICENCIA DE CONSTRUCCION.

DATOS DE LA CONSTRUCCION:				VIGENCIA:		
Tipo :	AMPLIACIÓN			No LICENCIA:	0000248	
uso:	HABITACIONAL			Fecha de iniciación:	18/05/21	
Proyecto:	CASA HABITACIÓN			Fecha terminación:	18/02/22	
Descripción:	MUROS DE BLOCK Y CONCRETO			Período de obra:	180 días meses. 00	
Ubicación:						
RET. VICENTE GUERRERO	42	4	1	BARRIO BRAVO	CHETUMAL	
CALLE	No.	Lte.	Mza.	Col.	CD	

SUPERFICIE DE CONSTRUCCION:

SUPERFICIES EXISTENTES:		SUPERFICIES A CONSTRUIR :	
Superficie total del predio:	246.96 m ²	Superficie por nivel:	
Superficie const. P.B:	154.62 m ²	P.B: 41.97 m ²	P.A: _____ m ²
Superficie const. P.A:	0.00 m ²	Superficie por tipo de obra:	
Superficie cubierta:	154.62 m ²	Nueva: _____ m ²	Reg: _____ m ²
		Amp.: 41.97 m ²	Renov: _____ m ²
		Demolicion: _____ m ²	
		Superficie Total en trámite:	41.97 m ²

RESUMEN DE AREAS:

SUPERFICIE CUBIERTA P. B:	190.59 m ²	SUPERFICIE CUBIERTA TOTAL:	190.59 m ²
SUPERFICIE EXTERIOR:	50.37 m ²	CAJONES DE ESTACIONAMIENTO:	4

Se extiende la presente Licencia de construcción para los fines y usos que en esta se señalan a los 18 días del mes de AGOSTO del año 2021

Autorizó

DIRECCIÓN GENERAL DE DESARROLLO URBANO
 MEDIO AMBIENTE Y ECOLOGIA

ING. CAROLINA SALDAÑA HERNANDEZ



OTHÓN P. BLANCO

De acuerdo a la Fracción III del Artículo 33 de la Ley de Transparencia y acceso a la Información Pública del Estado de Quintana Roo, le informamos que los datos personales proporcionados formaran parte de un sistema de datos personales y correspondientes expedientes, el cual quedara bajo resguardo de esta Dirección; dichos datos serán utilizados para los fines por los que fueron recabados.

MEDIO AMBIENTE Y ECOLOGÍA