

H. AYUNTAMIENTO MUNICIPAL DE OTHON P. BLANCO

DIRECCIÓN GENERAL DE DESARROLLO URBANO MEDIO AMBIENTE Y ECOLOGIA



Municipio de todos

OTHÓN P. BLANCO H. AYUNTAMIENTO 2018-2021

MUNICIPIO OTHON P. BLANCO ESTADO DE QUINTANA ROO

Con fundamento en el Artículo 130, del Reglamento de Desarrollo Urbano y Construcción para el Municipio de Othón P. Blanco, La Dirección General de Desarrollo Urbano, Medio Ambiente y Ecología, autoriza la presente:

LICENCIA DE CONSTRUCCION.

DATOS DE LA CONSTRUCCION:

VIGENCIA:

Tr. 000281

Tipo:	<u>Nueva</u>	No. Licencia:	
Uso:	<u>Habitacional</u>	Fecha de iniciación:	<u>19/08/21</u>
Proyecto:	<u>Casa Habitación</u>	Fecha de Terminación:	<u>19/02/22</u>
Descripción:	<u>Estancia-Comedor, cocina, baño y 2</u>	Período de Obra:	<u>seis</u> Meses.
Ubicación:	<u>recamaras</u>		
	Calle Angel Gallegos Martínez	1014a	10 036 LAS AMERICAS Chetumal
	CALLE	No.	Lote Manzana Colonia Ciudad

SUPERFICIE DE CONSTRUCCION:

SUPERFICIES EXISTENTES:

SUPERFICIES A CONSTRUIR:

Superficie total del predio:	<u>160.00</u> M2	Superficie por nivel:	
Superficie Const. P.B.:	<u> </u> M2	P.B.:	<u>57.95</u> M2 P.A.: <u> </u> M2
Superficie Const. P.A.:	<u> </u> M2	Superficie por tipo de obra:	
Superficie Cubierta:	<u> </u> M2	Nueva:	<u>57.95</u> M2 Reg: <u> </u> M2
		Amp.:	<u> </u> M2 Renov.: <u> </u> M2
		Demolición:	<u> </u> M2
		Superficie Total en trámite:	<u>57.95</u> M2

RESUMEN DE AREAS:

Superficie Cubierta P.B.	<u>57.95</u> M2	Superficie Cubierta Total:	<u>57.95</u> M2
Superficie Exterior:	<u> </u> M2	Cajones de Estacionamiento:	<u>1</u>

Se extiende la presente Licencia de construcción para los fines y usos que en esta se señalan. Cd. Chetumal, Quintana Roo a: 19 DE AGOSTO 2021


Autorizó

Directora General de Desarrollo Urbano Medio Ambiente y Ecología

ING. CAROLINA SALDANA HERNANDEZ

OTHÓN P. BLANCO H. AYUNTAMIENTO 2018 2021 DIRECCIÓN GENERAL DE DESARROLLO URBANO

De acuerdo a la Fracción III del artículo 33 de la Ley de Transparencia y acceso a la información Pública del Estado de Quintana Roo, le informamos que los datos personales proporcionados formaran parte de un sistema de datos personales y correspondiente al expediente, el cual quedara bajo resguardo de esta Dirección; dichos datos seran utilizados para los fines por los que fueron recabados



H. AYUNTAMIENTO MUNICIPAL DE OTHON P. BLANCO

DIRECCIÓN GENERAL DE DESARROLLO URBANO MEDIO AMBIENTE Y ECOLOGIA



Municipio de todos

OTHÓN P. BLANCO
M. AYUNTAMIENTO 2010-2021

MUNICIPIO OTHON P. BLANCO
ESTADO DE QUINTANA ROO

Con fundamento en el Artículo 130, del Reglamento de Desarrollo Urbano y Construcción para el Municipio de Othón P. Blanco, La Dirección General de Desarrollo Urbano, Medio Ambiente y Ecología, autoriza la presente:

LICENCIA DE CONSTRUCCION.

DATOS DE LA CONSTRUCCION:

VIGENCIA:

Tipo:	<u>Nueva</u>	No. Licencia:	<u>000282</u>			
Uso:	<u>Habitacional</u>	Fecha de iniciación:	<u>19/08/21</u>			
Proyecto:	<u>Casa Habitación</u>	Fecha de Terminación:	<u>22/20/22</u>			
Descripción:	<u>Estancia-Comedor, cocina, baño y 2</u>					
Ubicación:	<u>recamaras</u>	Período de Obra:	<u>seis</u>	Meses.		
	<u>Calle Angel Gallegos Martínez</u>	<u>1012b</u>	<u>11</u>	<u>036</u>	<u>LAS AMERICAS</u>	<u>Chetumal</u>
	<u>CALLE</u>	<u>No.</u>	<u>Lote</u>	<u>Manzana</u>	<u>Colonia</u>	<u>Ciudad</u>

SUPERFICIE DE CONSTRUCCION:

SUPERFICIES EXISTENTES:

SUPERFICIES A CONSTRUIR:

Superficie total del predio:	<u>160.00</u> M2	Superficie por nivel:			
Superficie Const. P.B.:	<u> </u> M2	P.B.:	<u>57.95</u> M2	P.A.:	<u> </u> M2
Superficie Const. P.A.:	<u> </u> M2	Superficie por tipo de obra:			
Superficie Cubierta:	<u> </u> M2	Nueva:	<u>57.95</u> M2	Reg.:	<u> </u> M2
		Amp.:	<u> </u> M2	Renov.:	<u> </u> M2
		Demolición:	<u> </u> M2		
		Superficie Total en trámite:	<u>57.95</u>	M2	

RESUMEN DE AREAS:

Superficie Cubierta P.B.	<u>57.95</u> M2	Superficie Cubierta Total:	<u>57.95</u> M2
Superficie Exterior:	<u> </u> M2	Cajones de Estacionamiento:	<u>1</u>

Se extiende la presente Licencia de construcción para los fines y usos que en esta se señalan. Cd. Chetumal, Quintana Roo a:

19 DE AGOSTO 2021

Autorizó

Directora General de Desarrollo Urbano
Medio Ambiente y Ecología

ING. CAROLINA SALBANA HERNANDEZ

OTHÓN P. BLANCO
M. AYUNTAMIENTO 2010-2021
DIRECCIÓN GENERAL DE
DESARROLLO URBANO MEDIO AMBIENTE Y ECOLOGIA



H. AYUNTAMIENTO MUNICIPAL DE OTHON P. BLANCO

DIRECCIÓN GENERAL DE DESARROLLO URBANO MEDIO AMBIENTE Y ECOLOGIA



Municipio de todos

OTHÓN P. BLANCO H. AYUNTAMIENTO 2016-2021

MUNICIPIO OTHON P. BLANCO ESTADO DE QUINTANA ROO

Con fundamento en el Artículo 130, del Reglamento de Desarrollo Urbano y Construcción para el Municipio de Othón P. Blanco, La Dirección General de Desarrollo Urbano, Medio Ambiente y Ecología, autoriza la presente:

LICENCIA DE CONSTRUCCION.

DATOS DE LA CONSTRUCCION:

VIGENCIA: 000283

Tipo:	<u>Nueva</u>	No. Licencia:	
Uso:	<u>Habitacional</u>	Fecha de iniciación:	<u>19/08/21</u>
Proyecto:	<u>Casa Habitación</u>	Fecha de Terminación:	<u>22/20/21</u>
Descripción:	<u>Estancia-Comedor, cocina, baño y 2</u>	Período de Obra:	<u>seis</u> Meses.
Ubicación:	<u>recamaras</u>		

Calle Angel Gallegos Martínez	1012a	12	036	LAS AMERICAS	Chetumal
CALLE	No.	Lote	Manzana	Colonia	Ciudad

SUPERFICIE DE CONSTRUCCION:

SUPERFICIES EXISTENTES:

SUPERFICIES A CONSTRUIR:

Superficie total del predio:	<u>160.00</u> M2	Superficie por nivel:	
Superficie Const. P.B.:	<u> </u> M2	P.B.:	<u>57.95</u> M2 P.A.: <u> </u> M2
Superficie Const. P.A.:	<u> </u> M2	Superficie por tipo de obra:	
Superficie Cubierta:	<u> </u> M2	Nueva:	<u>57.95</u> M2 Reg: <u> </u> M2
		Amp.:	<u> </u> M2 Renov.: <u> </u> M2
		Demolición:	<u> </u> M2
		Superficie Total en trámite:	<u>57.95</u> M2

RESUMEN DE AREAS:

Superficie Cubierta P.B.	<u>57.95</u> M2	Superficie Cubierta Total:	<u>57.95</u> M2
Superficie Exterior:	<u> </u> M2	Cajones de Estacionamiento:	<u>1</u>

Se extiende la presente Licencia de construcción para los fines y usos que en esta se señalan. Cd. Chetumal, Quintana Roo a: 19 DE AGOSTO 2021


Autorizó

Directora General de Desarrollo Urbano Medio Ambiente y Ecología

ING. CAROLINA SALDANA HERNANDEZ

OTHÓN P. BLANCO H. AYUNTAMIENTO 2016 2021 DIRECCIÓN GENERAL DE DESARROLLO URBANO, MEDIO AMBIENTE Y ECOLOGIA

De acuerdo a la Fracción III del artículo 33 de la Ley de Transparencia y acceso a la información Pública del Estado de Quintana Roo, le informamos que los datos personales proporcionados formaran parte de un sistema de datos personales y correspondiente al expediente, el cual quedara bajo resguardo de esta Dirección; dichos datos seran utilizados para los fines por los que fueron recabados



H. AYUNTAMIENTO MUNICIPAL DE OTHON P. BLANCO



Municipio de todos

OTHÓN P. BLANCO
H. AYUNTAMIENTO 2014-2021

DIRECCIÓN GENERAL DE DESARROLLO URBANO MEDIO AMBIENTE Y ECOLOGIA

MUNICIPIO OTHON P. BLANCO
ESTADO DE QUINTANA ROO

Con fundamento en el Artículo 130, del Reglamento de Desarrollo Urbano y Construcción para el Municipio de Othón P. Blanco, La Dirección General de Desarrollo Urbano, Medio Ambiente y Ecología, autoriza la presente:

LICENCIA DE CONSTRUCCION.

DATOS DE LA CONSTRUCCION:

VIGENCIA:

Tipo:	<u>Nueva</u>	No. Licencia:	<u>000284</u>			
Uso:	<u>Habitacional</u>	Fecha de iniciación:	<u>19/08/21</u>			
Proyecto:	<u>Casa Habitación</u>	Fecha de Terminación:	<u>22/20/21</u>			
Descripción:	<u>Estancia-Comedor, cocina, baño y 2 recamaras</u>		Período de Obra:	<u>seis</u> Meses.		
Ubicación:	<u>Calle Angel Gallegos Martínez</u>	<u>1010b</u>	<u>13</u>	<u>036</u>	<u>LAS AMERICAS</u>	<u>Chetumal</u>
	CALLE	No.	Lote	Manzana	Colonia	Ciudad

SUPERFICIE DE CONSTRUCCION:

SUPERFICIES EXISTENTES:

SUPERFICIES A CONSTRUIR:

Superficie total del predio:	<u>160.00</u> M2	Superficie por nivel:	
Superficie Const. P.B.:	<u> </u> M2	P.B.:	<u>63.59</u> M2 P.A.: <u> </u> M2
Superficie Const. P.A.:	<u> </u> M2	Superficie por tipo de obra:	
Superficie Cubierta:	<u> </u> M2	Nueva:	<u>63.59</u> M2 Reg.: <u> </u> M2
		Amp.:	<u> </u> M2 Renov.: <u> </u> M2
		Demolición:	<u> </u> M2
		Superficie Total en trámite:	<u>63.59</u> M2

RESUMEN DE AREAS:

Superficie Cubierta P.B.	<u>63.59</u> M2	Superficie Cubierta Total:	<u>63.59</u> M2
Superficie Exterior:	<u> </u> M2	Cajones de Estacionamiento:	<u>1</u>

Se extiende la presente Licencia de construcción para los fines y usos que en esta se señalan. Cd. Chetumal, Quintana Roo a:


19 DE AGOSTO 2021

Autorizó

Directora General de Desarrollo Urbano
Medio Ambiente y Ecología

ING. CAROLINA SALDAÑA HERNANDEZ

OTHÓN P. BLANCO
H. AYUNTAMIENTO 2014-2021
DIRECCIÓN GENERAL DE
DESARROLLO URBANO,
MEDIO AMBIENTE Y ECOLOGIA



H. AYUNTAMIENTO MUNICIPAL DE OTHON P. BLANCO

DIRECCIÓN GENERAL DE DESARROLLO URBANO MEDIO AMBIENTE Y ECOLOGIA



Municipio de todos

OTHÓN P. BLANCO H. AYUNTAMIENTO 2014-2021

MUNICIPIO OTHON P. BLANCO ESTADO DE QUINTANA ROO

Con fundamento en el Artículo 130, del Reglamento de Desarrollo Urbano y Construcción para el Municipio de Othón P. Blanco, La Dirección General de Desarrollo Urbano, Medio Ambiente y Ecología, autoriza la presente:

LICENCIA DE CONSTRUCCION.

DATOS DE LA CONSTRUCCION:

VIGENCIA:

Tipo:	<u>Nueva</u>	No. Licencia:	<u>000285</u>		
Uso:	<u>Habitacional</u>	Fecha de iniciación:	<u>19/08/21</u>		
Proyecto:	<u>Casa Habitación</u>	Fecha de Terminación:	<u>22/20/21</u>		
Descripción:	<u>Estancia-Comedor, cocina, baño y 2</u>				
Ubicación:	<u>recamaras</u>	Período de Obra:	<u>seis</u> Meses.		
	<u>Calle Angel Gallegos Martínez</u>	<u>1010a</u>	<u>14</u>	<u>036</u>	<u>LAS AMERICAS</u>
	<u>CALLE</u>	<u>No.</u>	<u>Lote</u>	<u>Manzana</u>	<u>Colonia</u>
					<u>Chetumal</u>
					<u>Ciudad</u>

SUPERFICIE DE CONSTRUCCION:

SUPERFICIES EXISTENTES:

SUPERFICIES A CONSTRUIR:

Superficie total del predio:	<u>160.00</u> M2	Superficie por nivel:	
Superficie Const. P.B.:	<u> </u> M2	P.B.:	<u>63.59</u> M2 P.A.: <u> </u> M2
Superficie Const. P.A.:	<u> </u> M2	Superficie por tipo de obra:	
Superficie Cubierta:	<u> </u> M2	Nueva:	<u>63.59</u> M2 Reg: <u> </u> M2
		Amp.:	<u> </u> M2 Renov.: <u> </u> M2
		Demolición:	<u> </u> M2
		Superficie Total en trámite:	<u>63.59</u> M2

RESUMEN DE AREAS:

Superficie Cubierta P.B.:	<u>63.59</u> M2	Superficie Cubierta Total:	<u>63.59</u> M2
Superficie Exterior:	<u> </u> M2	Cajones de Estacionamiento:	<u>1</u>

Se extiende la presente Licencia de construcción para los fines y usos que en esta se señalan. Cd. Chetumal, Quintana Roo a: 19 DE AGOSTO 2021

Autorizó

Directora General de Desarrollo Urbano Medio Ambiente y Ecología

ING. CAROLINA SALDANA HERNANDEZ

OTHÓN P. BLANCO H. AYUNTAMIENTO 2014-2021 DIRECCIÓN GENERAL DE DESARROLLO URBANO MEDIO AMBIENTE Y ECOLOGIA

De acuerdo a la Fracción III del artículo 33 de la Ley de Transparencia y acceso a la información Pública del Estado de Quintana Roo, le informamos que los datos personales proporcionados formaran parte de un sistema de datos personales y correspondiente al expediente, el cual quedara bajo resguardo de esta Dirección; dichos datos seran utilizados para los fines por los que fueron recabados



H. AYUNTAMIENTO MUNICIPAL DE OTHON P. BLANCO

DIRECCIÓN GENERAL DE DESARROLLO URBANO MEDIO AMBIENTE Y ECOLOGIA



Municipio de todos

OTHÓN P. BLANCO
H. AYUNTAMIENTO 2018-2021

MUNICIPIO OTHON P. BLANCO
ESTADO DE QUINTANA ROO

Con fundamento en el Artículo 130, del Reglamento de Desarrollo Urbano y Construcción para el Municipio de Othón P. Blanco, La Dirección General de Desarrollo Urbano, Medio Ambiente y Ecología, autoriza la presente:

LICENCIA DE CONSTRUCCION.

DATOS DE LA CONSTRUCCION:

VIGENCIA: 000286

Tipo:	<u>Nueva</u>	No. Licencia:	
Uso:	<u>Habitacional</u>	Fecha de iniciación:	<u>19/08/21</u>
Proyecto:	<u>Casa Habitación</u>	Fecha de Terminación:	<u>22/20/21</u>
Descripción:	<u>Estancia-Comedor, cocina, baño y 2</u>		
Ubicación:	<u>recamaras</u>	Período de Obra:	<u>seis</u> Meses.

Calle Angel Gallegos Martínez	1008	15	036	LAS AMERICAS	Chetumal
CALLE	No.	Lote	Manzana	Colonia	Ciudad

SUPERFICIE DE CONSTRUCCION:

SUPERFICIES EXISTENTES:

SUPERFICIES A CONSTRUIR:

Superficie total del predio:	<u>160.00</u> M2	Superficie por nivel:	
Superficie Const. P.B.:	_____ M2	P.B.:	<u>63.59</u> M2
Superficie Const. P.A.:	_____ M2	P.A.:	_____ M2
Superficie Cubierta:	_____ M2	Superficie por tipo de obra:	
		Nueva:	<u>63.59</u> M2
		Reg.:	_____ M2
		Amp.:	_____ M2
		Renov.:	_____ M2
		Demolición:	_____ M2
		Superficie Total en trámite:	<u>63.59</u> M2

RESUMEN DE AREAS:

Superficie Cubierta P.B.	<u>63.59</u> M2	Superficie Cubierta Total:	<u>63.59</u> M2
Superficie Exterior:	_____ M2	Cajones de Estacionamiento:	<u>1</u>

Se extiende la presente Licencia de construcción para los fines y usos que en esta se señalan.
Cd. Chetumal, Quintana Roo a: 19 DE AGOSTO 2021


Autorizó

Directora General de Desarrollo Urbano
Medio Ambiente y Ecología

ING. CAROLINA SALDANA HERNANDEZ

OTHÓN P. BLANCO
H. AYUNTAMIENTO 2018-2021

DIRECCIÓN GENERAL DE
DESARROLLO URBANO,
MEDIO AMBIENTE Y ECOLOGIA



H. AYUNTAMIENTO MUNICIPAL DE OTHON P. BLANCO

DIRECCIÓN GENERAL DE DESARROLLO URBANO MEDIO AMBIENTE Y ECOLOGIA



Municipio de todos

OTHÓN P. BLANCO H. AYUNTAMIENTO 2018-2021

MUNICIPIO OTHON P. BLANCO ESTADO DE QUINTANA ROO

Con fundamento en el Artículo 130, del Reglamento de Desarrollo Urbano y Construcción para el Municipio de Othón P. Blanco, La Dirección General de Desarrollo Urbano, Medio Ambiente y Ecología, autoriza la presente:

LICENCIA DE CONSTRUCCION.

DATOS DE LA CONSTRUCCION:

VIGENCIA:

Tipo: Nueva
Uso: Habitacional
Proyecto: Casa Habitación
Descripción: Estancia-Comedor, cocina, baño y 2 recamaras
Ubicación: Calle Angel Gallegos Martínez

No. Licencia: 0000287
Fecha de iniciación: 19/08/2021
Fecha de Terminación: 19/02/2022
Período de Obra: seis Meses.

Table with 6 columns: Calle, No., Lote, Manzana, Colonia, Ciudad. Row 1: Calle Angel Gallegos Martínez, 1006, 16, 036, LAS AMERICAS, Chetumal. Row 2: CALLE, No., Lote, Manzana, Colonia, Ciudad.

SUPERFICIE DE CONSTRUCCION:

SUPERFICIES EXISTENTES:

SUPERFICIES A CONSTRUIR:

Superficie total del predio: 160.00 M2
Superficie Const. P.B.: M2
Superficie Const. P.A.: M2
Superficie Cubierta: M2

Superficie por nivel: P.B.: 63.59 M2 P.A.: M2
Superficie por tipo de obra: Nueva 63.59 M2 Reg: M2
Amp.: M2 Renov.: M2
Demolición: M2
Superficie Total en trámite: 63.59 M2

RESUMEN DE AREAS:

Superficie Cubierta P.B. 63.59 M2
Superficie Exterior: M2

Superficie Cubierta Total: 63.59 M2
Cajones de Estacionamiento: 1

Se extiende la presente Licencia de construcción para los fines y usos que en esta se señalan. Cd. Chetumal, Quintana Roo a:

19 de Agosto del 2021
Autorizó

Directora General de Desarrollo Urbano Medio Ambiente y Ecología

ING. CAROLINA SALPANA HERNANDEZ

OTHÓN P. BLANCO H. AYUNTAMIENTO 2018 2021 DIRECCIÓN GENERAL DE DESARROLLO URBANO, MEDIO AMBIENTE Y ECOLOGIA

De acuerdo a la Fracción III del artículo 33 de la Ley de Transparencia y acceso a la Información Pública del Estado de Quintana Roo, le informamos que los datos personales proporcionados formaran parte de un sistema de datos personales y correspondiente al expediente, el cual quedara bajo resguardo de esta Dirección; dichos datos seran utilizados para los fines por los que fueron recabados



H. AYUNTAMIENTO MUNICIPAL DE OTHON P. BLANCO
DIRECCIÓN GENERAL DE DESARROLLO URBANO MEDIO
AMBIENTE Y ECOLOGIA



Municipio de todos

OTHÓN P. BLANCO
 H. AYUNTAMIENTO 2016-2021

MUNICIPIO OTHON P. BLANCO
 ESTADO DE QUINTANA ROO

Con fundamento en el Artículo 130, del Reglamento de Desarrollo Urbano y Construcción para el Municipio de Othón P. Blanco, La Dirección General de Desarrollo Urbano, Medio Ambiente y Ecología, autoriza la presente:

LICENCIA DE CONSTRUCCION.

DATOS DE LA CONSTRUCCION:

VIGENCIA:

Tipo:	<u>Nueva</u>	No. Licencia:	<u>0000288</u>
Uso:	<u>Habitacional</u>	Fecha de iniciación:	<u>19/08/2021.</u>
Proyecto:	<u>Casa Habitación</u>	Fecha de Terminación:	<u>19/02/2022.</u>
Descripción:	<u>Estancia-Comedor, cocina, baño y 2</u>	Período de Obra:	<u>seis</u> Meses.
Ubicación:	<u>recamaras</u>		

Calle Angel Gallegos Martínez	1004	17	036	LAS AMERICAS	Chetumal
CALLE	No.	Lote	Manzana	Colonia	Ciudad

SUPERFICIE DE CONSTRUCCION:

SUPERFICIES EXISTENTES:

SUPERFICIES A CONSTRUIR:

Superficie total del predio:	<u>160.00</u> M2	Superficie por nivel:	
Superficie Const. P.B.:	<u> </u> M2	P.B.:	<u>58.73</u> M2 P.A.: <u> </u> M2
Superficie Const. P.A.:	<u> </u> M2	Superficie por tipo de obra:	
Superficie Cubierta:	<u> </u> M2	Nueva:	<u>58.73</u> M2 Reg: <u> </u> M2
		Amp.:	<u> </u> M2 Renov.: <u> </u> M2
		Demolición:	<u> </u> M2
		Superficie Total en trámite:	<u>58.73</u> M2

RESUMEN DE AREAS:

Superficie Cubierta P.B.	<u>58.73</u> M2	Superficie Cubierta Total:	<u>58.73</u> M2
Superficie Exterior:	<u> </u> M2	Cajones de Estacionamiento:	<u>1</u>

Se extiende la presente Licencia de construcción para los fines y usos que en esta se señalan. Cd. Chetumal, Quintana Roo a:


19 de Agosto del 2021.
 Autorizó

Directora General de Desarrollo Urbano
 Medio Ambiente y Ecología

(Signature)
ING. CAROLINA SALDANA HERNANDEZ

OTHÓN P. BLANCO
 H. AYUNTAMIENTO 2016-2021
DIRECCIÓN GENERAL DE DESARROLLO URBANO

De acuerdo a la Fracción III del artículo 33 de la Ley de Transparencia y acceso a la información Pública del Estado de Quintana Roo, le informamos que los datos personales proporcionados formaran parte de un sistema de datos personales y correspondiente al expediente, el cual quedara bajo resguardo de esta Dirección; dichos datos serán utilizados para los fines por los que fueron recabados



H. AYUNTAMIENTO MUNICIPAL DE OTHON P. BLANCO

DIRECCIÓN GENERAL DE DESARROLLO URBANO MEDIO AMBIENTE Y ECOLOGIA



Municipio de todos

OTHÓN P. BLANCO
H. AYUNTAMIENTO 2019-2021

MUNICIPIO OTHON P. BLANCO
ESTADO DE QUINTANA ROO

Con fundamento en el Artículo 130, del Reglamento de Desarrollo Urbano y Construcción para el Municipio de Othón P. Blanco, La Dirección General de Desarrollo Urbano, Medio Ambiente y Ecología, autoriza la presente:

LICENCIA DE CONSTRUCCION.

DATOS DE LA CONSTRUCCION:

VIGENCIA:

Tipo:	<u>Nueva</u>	No. Licencia:	<u>0000289</u>
Uso:	<u>Habitacional</u>	Fecha de iniciación:	<u>19/08/2021</u>
Proyecto:	<u>Casa Habitación</u>	Fecha de Terminación:	<u>19/02/2022</u>
Descripción:	<u>Estancia-Comedor, cocina, baño y 2</u>	Período de Obra:	<u>seis</u> Meses.
Ubicación:	<u>recamaras</u>		

Calle Angel Gallegos Martínez	1002	18	036	LAS AMERICAS	Chetumal
CALLE	No.	Lote	Manzana	Colonia	Ciudad

SUPERFICIE DE CONSTRUCCION:

SUPERFICIES EXISTENTES:

SUPERFICIES A CONSTRUIR:

Superficie total del predio:	<u>160.00</u> M2	Superficie por nivel:	
Superficie Const. P.B.:	_____ M2	P.B.:	<u>63.59</u> M2 P.A.: _____ M2
Superficie Const. P.A.:	_____ M2	Superficie por tipo de obra:	
Superficie Cubierta:	_____ M2	Nueva:	<u>63.59</u> M2 Reg: _____ M2
		Amp.:	_____ M2 Renov.: _____ M2
		Demolición:	_____ M2
		Superficie Total en trámite:	<u>63.59</u> M2

RESUMEN DE AREAS:


Superficie Cubierta P.B.	<u>63.59</u> M2	Superficie Cubierta Total:	<u>63.59</u> M2
Superficie Exterior:	_____ M2	Cajones de Estacionamiento:	<u>1</u>


Se extiende la presente Licencia de construcción para los fines y usos que en esta se señalan. Cd. Chetumal, Quintana Roo a: 19 de agosto del 2021

Autorizó

Directora General de Desarrollo Urbano
Medio Ambiente y Ecología

ING. CAROLINA SALDANA HERNANDEZ





H. AYUNTAMIENTO MUNICIPAL DE OTHON P. BLANCO

DIRECCIÓN GENERAL DE DESARROLLO URBANO MEDIO AMBIENTE Y ECOLOGIA

MUNICIPIO OTHON P. BLANCO
ESTADO DE QUINTANA ROO



Municipio de todos

OTHÓN P. BLANCO
M. AYUNTAMIENTO 2016-2021

Con fundamento en el Artículo 130, del Reglamento de Desarrollo Urbano y Construcción para el Municipio de Othón P. Blanco, La Dirección General de Desarrollo Urbano, Medio Ambiente y Ecología, autoriza la presente:

LICENCIA DE CONSTRUCCION.

DATOS DE LA CONSTRUCCION:

VIGENCIA:

Tipo:	<u>Nueva</u>	No. Licencia:	<u>0000290</u>		
Uso:	<u>Habitacional</u>	Fecha de iniciación:	<u>19/08/2021</u>		
Proyecto:	<u>Casa Habitación</u>	Fecha de Terminación:	<u>19/02/2022</u>		
Descripción:	<u>Estancia-Comedor, cocina, baño y 2</u>				
Ubicación:	<u>recamaras</u>	Período de Obra:	<u>seis</u>	Meses.	
	<u>Calle Angel Gallegos Martínez</u>	<u>1050</u>	<u>01</u>	<u>039</u>	<u>LAS AMERICAS</u>
	<u>CALLE</u>	<u>No.</u>	<u>Lote</u>	<u>Manzana</u>	<u>Colonia</u>
					<u>Chetumal</u>
					<u>Ciudad</u>

SUPERFICIE DE CONSTRUCCION:

SUPERFICIES EXISTENTES:

SUPERFICIES A CONSTRUIR:

Superficie total del predio:	<u>160.00</u> M2	Superficie por nivel:			
Superficie Const. P.B.:	<u> </u> M2	P.B.:	<u>61.70</u> M2	P.A.:	<u> </u> M2
Superficie Const. P.A.:	<u> </u> M2	Superficie por tipo de obra:			
Superficie Cubierta:	<u> </u> M2	Nueva:	<u>61.70</u> M2	Reg:	<u> </u> M2
		Amp.:	<u> </u> M2	Renov.:	<u> </u> M2
		Demolición:	<u> </u> M2		
		Superficie Total en trámite:	<u>61.70</u>		<u> </u> M2

RESUMEN DE AREAS:

Superficie Cubierta P.B.	<u>61.70</u> M2	Superficie Cubierta Total:	<u>61.70</u> M2
Superficie Exterior:	<u> </u> M2	Cajones de Estacionamiento:	<u>1</u>

Se extiende la presente Licencia de construcción para los fines y usos que en esta se señalan. Cd. Chetumal, Quintana Roo a:

19 de Agosto del 2021


Autorizó

Directora General de Desarrollo Urbano
Medio Ambiente y Ecología

ING. CAROLINA SALDAÑA HERNANDEZ

OTHÓN P. BLANCO
M. AYUNTAMIENTO 2016 2021
DIRECCIÓN GENERAL DE
DESARROLLO URBANO,
MEDIO AMBIENTE Y ECOLOGIA

De acuerdo a la Fracción III del artículo 33 de la Ley de Transparencia y acceso a la Información Pública del Estado de Quintana Roo, le informamos que los datos personales proporcionados formaran parte de un sistema de datos personales y correspondiente al expediente, el cual quedara bajo resguardo de esta Dirección; dichos datos seran utilizados para los fines por los que fueron recabados



H. AYUNTAMIENTO MUNICIPAL DE OTHON P. BLANCO

DIRECCIÓN GENERAL DE DESARROLLO URBANO MEDIO AMBIENTE Y ECOLOGIA

MUNICIPIO OTHON P. BLANCO
ESTADO DE QUINTANA ROO



Municipio de todos

OTHÓN P. BLANCO
H. AYUNTAMIENTO 2018-2021

Con fundamento en el Artículo 130, del Reglamento de Desarrollo Urbano y Construcción para el Municipio de Othón P. Blanco, La Dirección General de Desarrollo Urbano, Medio Ambiente y Ecología, autoriza la presente:

LICENCIA DE CONSTRUCCION.

DATOS DE LA CONSTRUCCION:

VIGENCIA:

Tipo:	<u>Nueva</u>	No. Licencia:	<u>0000291</u>		
Uso:	<u>Habitacional</u>	Fecha de iniciación:	<u>19/08/2021.</u>		
Proyecto:	<u>Casa Habitación</u>	Fecha de Terminación:	<u>19/02/2022.</u>		
Descripción:	<u>Estancia-Comedor, cocina, baño y 2</u>				
Ubicación:	<u>recamaras</u>	Período de Obra:	<u>seis</u>	Meses.	
	<u>Calle Angel Gallegos Martínez</u>	<u>1048</u>	<u>02</u>	<u>039</u>	<u>LAS AMERICAS</u>
	<u>CALLE</u>	<u>No.</u>	<u>Lote</u>	<u>Manzana</u>	<u>Colonia</u>
					<u>Chetumal</u>
					<u>Ciudad</u>

SUPERFICIE DE CONSTRUCCION:

SUPERFICIES EXISTENTES:

SUPERFICIES A CONSTRUIR:

Superficie total del predio:	<u>160.00</u> M2	Superficie por nivel:			
Superficie Const. P.B.:	<u> </u> M2	P.B.:	<u>61.70</u> M2	P.A.:	<u> </u> M2
Superficie Const. P.A.:	<u> </u> M2	Superficie por tipo de obra:			
Superficie Cubierta:	<u> </u> M2	Nueva:	<u>61.70</u> M2	Reg:	<u> </u> M2
		Amp.:	<u> </u> M2	Renov.:	<u> </u> M2
		Demolición:	<u> </u> M2		
		Superficie Total en trámite:	<u>61.70</u>		<u> </u> M2

RESUMEN DE AREAS:

Superficie Cubierta P.B.	<u>61.70</u> M2	Superficie Cubierta Total:	<u>61.70</u> M2
Superficie Exterior:	<u> </u> M2	Cajones de Estacionamiento:	<u>1</u>


Se extiende la presente Licencia de construcción para los fines y usos que en esta se señalan.
Cd. Chetumal, Quintana Roo a: 19 de Agosto del 2021.

Autorizó

Directora General de Desarrollo Urbano
Medio Ambiente y Ecología

ING. CAROLINA SALDANA HERNANDEZ

OTHÓN P. BLANCO
H. AYUNTAMIENTO 2018-2021
DIRECCIÓN GENERAL DE
DESARROLLO URBANO,
MEDIO AMBIENTE Y ECOLOGIA



H. AYUNTAMIENTO MUNICIPAL DE OTHON P. BLANCO

DIRECCIÓN GENERAL DE DESARROLLO URBANO MEDIO AMBIENTE Y ECOLOGIA

MUNICIPIO OTHON P. BLANCO ESTADO DE QUINTANA ROO



Municipio de todos

OTHÓN P. BLANCO N. AYUNTAMIENTO 2014-2021

Con fundamento en el Artículo 130, del Reglamento de Desarrollo Urbano y Construcción para el Municipio de Othón P. Blanco, La Dirección General de Desarrollo Urbano, Medio Ambiente y Ecología, autoriza la presente:

LICENCIA DE CONSTRUCCION.

DATOS DE LA CONSTRUCCION:

VIGENCIA:

Tipo:	<u>Nueva</u>	No. Licencia:	<u>0000292</u>
Uso:	<u>Habitacional</u>	Fecha de iniciación:	<u>19/08/2021.</u>
Proyecto:	<u>Casa Habitación</u>	Fecha de Terminación:	<u>19/02/2022.</u>
Descripción:	<u>Estancia-Comedor, cocina, baño y 2</u>	Período de Obra:	<u>seis</u> Meses.
Ubicación:	<u>recamaras</u>		
	<u>Calle Angel Gallegos Martínez</u>	<u>1046</u>	<u>03 039</u>
	<u>CALLE</u>	<u>No.</u>	<u>Lote Manzana</u>
			<u>LAS AMERICAS</u>
			<u>Chetumal</u>
			<u>Colonia Ciudad</u>

SUPERFICIE DE CONSTRUCCION:

SUPERFICIES EXISTENTES:

SUPERFICIES A CONSTRUIR:

Superficie total del predio:	<u>160.00</u> M2	Superficie por nivel:	
Superficie Const. P.B.:	<u> </u> M2	P.B.:	<u>61.70</u> M2 P.A.: <u> </u> M2
Superficie Const. P.A.:	<u> </u> M2	Superficie por tipo de obra:	
Superficie Cubierta:	<u> </u> M2	Nueva:	<u>61.70</u> M2 Reg: <u> </u> M2
		Amp.:	<u> </u> M2 Renov.: <u> </u> M2
		Demolición:	<u> </u> M2
		Superficie Total en trámite:	<u>61.70</u> M2

RESUMEN DE AREAS:

Superficie Cubierta P.B.	<u>61.70</u> M2	Superficie Cubierta Total:	<u>61.70</u> M2
Superficie Exterior:	<u> </u> M2	Cajones de Estacionamiento:	<u>1</u>

Se extiende la presente Licencia de construcción para los fines y usos que en esta se señalan. Cd. Chetumal, Quintana Roo a:

19 de Agosto del 2021.

Autorizó

Directora General de Desarrollo Urbano Medio Ambiente y Ecología

ING. CAROLINA SALDANA HERNANDEZ

OTHÓN P. BLANCO N. AYUNTAMIENTO 2014 2021

DIRECCIÓN GENERAL DE DESARROLLO URBANO, MEDIO AMBIENTE Y ECOLOGIA

De acuerdo a la Fracción III del artículo 33 de la Ley de Transparencia y acceso a la información Pública del Estado de Quintana Roo, le informamos que los datos personales proporcionados formaran parte de un sistema de datos personales y correspondiente al expediente, el cual quedara bajo resguardo de esta Dirección; dichos datos seran utilizados para los fines por los que fueron recabados



H. AYUNTAMIENTO MUNICIPAL DE OTHON P. BLANCO

DIRECCIÓN GENERAL DE DESARROLLO URBANO MEDIO AMBIENTE Y ECOLOGIA

MUNICIPIO OTHON P. BLANCO
ESTADO DE QUINTANA ROO



Municipio de todos

OTHÓN P. BLANCO
H. AYUNTAMIENTO 2014-2021

Con fundamento en el Artículo 130, del Reglamento de Desarrollo Urbano y Construcción para el Municipio de Othón P. Blanco, La Dirección General de Desarrollo Urbano, Medio Ambiente y Ecología, autoriza la presente:

LICENCIA DE CONSTRUCCION.

DATOS DE LA CONSTRUCCION:

VIGENCIA:

Tipo:	<u>Nueva</u>	No. Licencia:	<u>0000293</u>		
Uso:	<u>Habitacional</u>	Fecha de iniciación:	<u>19/08/2021.</u>		
Proyecto:	<u>Casa Habitación</u>	Fecha de Terminación:	<u>19/02/2022.</u>		
Descripción:	<u>Estancia-Comedor, cocina, baño y 2</u>	Período de Obra:	<u>seis</u>	Meses.	
Ubicación:					
	<u>Calle Angel Gallegos Martínez</u>	<u>1044</u>	<u>04</u>	<u>039</u>	<u>LAS AMERICAS</u>
	<u>CALLE</u>	<u>No.</u>	<u>Lote</u>	<u>Manzana</u>	<u>Colonia</u>
					<u>Chetumal</u>
					<u>Ciudad</u>

SUPERFICIE DE CONSTRUCCION:

SUPERFICIES EXISTENTES:

SUPERFICIES A CONSTRUIR:

Superficie total del predio:	<u>160.00</u> M2	Superficie por nivel:			
Superficie Const. P.B.:	<u> </u> M2	P.B.:	<u>61.70</u> M2	P.A.:	<u> </u> M2
Superficie Const. P.A.:	<u> </u> M2	Superficie por tipo de obra:			
Superficie Cubierta:	<u> </u> M2	Nueva:	<u>61.70</u> M2	Reg.:	<u> </u> M2
		Amp.:	<u> </u> M2	Renov.:	<u> </u> M2
		Demolición:	<u> </u> M2		
		Superficie Total en trámite:	<u>61.70</u>		<u> </u> M2

RESUMEN DE AREAS:

Superficie Cubierta P.B.	<u>61.70</u> M2	Superficie Cubierta Total:	<u>61.70</u> M2
Superficie Exterior:	<u> </u> M2	Cajones de Estacionamiento:	<u>1</u>


Se extiende la presente Licencia de construcción para los fines y usos que en esta se señalan. Cd. Chetumal, Quintana Roo a:

19 de Agosto del 2021
Autorizó

Directora General de Desarrollo Urbano
Medio Ambiente y Ecología

ING. CAROLINA SALDANA HERNANDEZ

OTHÓN P. BLANCO
H. AYUNTAMIENTO 2014-2021
DIRECCIÓN GENERAL DE
DESARROLLO URBANO,
MEDIO AMBIENTE Y ECOLOGIA



H. AYUNTAMIENTO MUNICIPAL DE OTHON P. BLANCO

DIRECCIÓN GENERAL DE DESARROLLO URBANO MEDIO AMBIENTE Y ECOLOGIA



Municipio de todos

OTHÓN P. BLANCO
M. AYUNTAMIENTO 2018-2021

MUNICIPIO OTHON P. BLANCO
ESTADO DE QUINTANA ROO

Con fundamento en el Artículo 130, del Reglamento de Desarrollo Urbano y Construcción para el Municipio de Othón P. Blanco, La Dirección General de Desarrollo Urbano, Medio Ambiente y Ecología, autoriza la presente:

LICENCIA DE CONSTRUCCION.

DATOS DE LA CONSTRUCCION:

VIGENCIA:

Tipo:	<u>Nueva</u>	No. Licencia:	<u>0000294</u>			
Uso:	<u>Habitacional</u>	Fecha de iniciación:	_____			
Proyecto:	<u>Casa Habitación</u>	Fecha de Terminación:	_____			
Descripción:	<u>Estancia-Comedor, cocina, baño y 2</u>					
Ubicación:	<u>recamaras</u>	Período de Obra:	<u>seis</u>	Meses.		
	<u>Calle Angel Gallegos Martínez</u>	<u>1042</u>	<u>05</u>	<u>039</u>	<u>LAS AMERICAS</u>	<u>Chetumal</u>
	<u>CALLE</u>	<u>No.</u>	<u>Lote</u>	<u>Manzana</u>	<u>Colonia</u>	<u>Ciudad</u>

SUPERFICIE DE CONSTRUCCION:

SUPERFICIES EXISTENTES:

SUPERFICIES A CONSTRUIR:

Superficie total del predio:	<u>160.00</u> M2	Superficie por nivel:	
Superficie Const. P.B.:	_____ M2	P.B.:	<u>58.73</u> M2 P.A.: _____ M2
Superficie Const. P.A.:	_____ M2	Superficie por tipo de obra:	
Superficie Cubierta:	_____ M2	Nueva:	<u>58.73</u> M2 Reg: _____ M2
		Amp.:	_____ M2 Renov.: _____ M2
		Demolición:	_____ M2
		Superficie Total en trámite:	<u>58.73</u> M2

RESUMEN DE AREAS:

Superficie Cubierta P.B.	<u>58.73</u> M2	Superficie Cubierta Total:	<u>58.73</u> M2
Superficie Exterior:	_____ M2	Cajones de Estacionamiento:	<u>1</u>

Se extiende la presente Licencia de construcción para los fines y usos que en esta se señalan. Cd. Chetumal, Quintana Roo a:

19 de Agosto del 2021.


Autorizó

Directora General de Desarrollo Urbano
Medio Ambiente y Ecología

ING. CAROLINA SALDANA HERNANDEZ

OTHÓN P. BLANCO
M. AYUNTAMIENTO 2018 2021

DIRECCIÓN GENERAL DE
DESARROLLO URBANO,
MEDIO AMBIENTE Y ECOLOGIA



H. AYUNTAMIENTO MUNICIPAL DE OTHON P. BLANCO

DIRECCIÓN GENERAL DE DESARROLLO URBANO MEDIO AMBIENTE Y ECOLOGIA



Municipio de todos

OTHÓN P. BLANCO H. AYUNTAMIENTO 2010-2021

MUNICIPIO OTHON P. BLANCO ESTADO DE QUINTANA ROO

Con fundamento en el Artículo 130, del Reglamento de Desarrollo Urbano y Construcción para el Municipio de Othón P. Blanco, La Dirección General de Desarrollo Urbano, Medio Ambiente y Ecología, autoriza la presente:

LICENCIA DE CONSTRUCCION.

DATOS DE LA CONSTRUCCION:

VIGENCIA:

Tipo:	<u>Nueva</u>	No. Licencia:	<u>0000295</u>			
Uso:	<u>Habitacional</u>	Fecha de iniciación:	<u>19/08/2021.</u>			
Proyecto:	<u>Casa Habitación</u>	Fecha de Terminación:	<u>19/02/2022.</u>			
Descripción:	<u>Estancia-Comedor, cocina, baño y 2 recamaras</u>		Período de Obra:	<u>seis</u> Meses.		
Ubicación:	<u>Calle Angel Gallegos Martínez</u>	<u>1040a</u>	<u>07</u>	<u>039</u>	<u>LAS AMERICAS</u>	<u>Chetumal</u>
	CALLE	No.	Lote	Manzana	Colonia	Ciudad

SUPERFICIE DE CONSTRUCCION:

SUPERFICIES EXISTENTES:

SUPERFICIES A CONSTRUIR:

Superficie total del predio:	<u>160.00</u> M2	Superficie por nivel:			
Superficie Const. P.B.:	<u> </u> M2	P.B.:	<u>58.73</u> M2	P.A.:	<u> </u> M2
Superficie Const. P.A.:	<u> </u> M2	Superficie por tipo de obra:			
Superficie Cubierta:	<u> </u> M2	Nueva	<u>58.73</u> M2	Reg.:	<u> </u> M2
		Amp.:	<u> </u> M2	Renov.:	<u> </u> M2
		Demolición:	<u> </u> M2		
		Superficie Total en trámite:	<u>58.73</u>		<u> </u> M2

RESUMEN DE AREAS:


Superficie Cubierta P.B.	<u>58.73</u> M2	Superficie Cubierta Total:	<u>58.73</u> M2
Superficie Exterior:	<u> </u> M2	Cajones de Estacionamiento:	<u>1</u>

Se extiende la presente Licencia de construcción para los fines y usos que en esta se señalan. Cd. Chetumal, Quintana Roo a:

19 de Agosto del 2021
Autorizó

Directora General de Desarrollo Urbano Medio Ambiente y Ecología

ING. CAROLINA SALDANA HERNANDEZ



De acuerdo a la Fracción III del artículo 33 de la Ley de Transparencia y acceso a la información Pública del Estado de Quintana Roo, le informamos que los datos personales proporcionados formaran parte de un sistema de datos personales y correspondiente al expediente, el cual quedara bajo resguardo de esta Dirección; dichos datos seran utilizados para los fines por los que fueron recabados



H. AYUNTAMIENTO MUNICIPAL DE OTHON P. BLANCO

DIRECCIÓN GENERAL DE DESARROLLO URBANO MEDIO AMBIENTE Y ECOLOGIA



Municipio de todos

OTHÓN P. BLANCO H. AYUNTAMIENTO 2010-2021

MUNICIPIO OTHON P. BLANCO ESTADO DE QUINTANA ROO

Con fundamento en el Artículo 130, del Reglamento de Desarrollo Urbano y Construcción para el Municipio de Othón P. Blanco, La Dirección General de Desarrollo Urbano, Medio Ambiente y Ecología, autoriza la presente:

LICENCIA DE CONSTRUCCION.

DATOS DE LA CONSTRUCCION:

VIGENCIA:

Tipo:	<u>Nueva</u>	No. Licencia:	<u>0000296</u>			
Uso:	<u>Habitacional</u>	Fecha de iniciación:	<u>19/08/2021.</u>			
Proyecto:	<u>Casa Habitación</u>	Fecha de Terminación:	<u>19/02/2022.</u>			
Descripción:	<u>Estancia-Comedor, cocina, baño y 2</u>					
Ubicación:	<u>recamaras</u>	Período de Obra:	<u>seis</u>	Meses.		
	<u>Calle Angel Gallegos Martínez</u>	<u>1036</u>	<u>09</u>	<u>039</u>	<u>LAS AMERICAS</u>	<u>Chetumal</u>
	CALLE	No.	Lote	Manzana	Colonia	Ciudad

SUPERFICIE DE CONSTRUCCION:

SUPERFICIES EXISTENTES:

SUPERFICIES A CONSTRUIR:

Superficie total del predio:	<u>160.00</u> M2	Superficie por nivel:			
Superficie Const. P.B.:	<u> </u> M2	P.B.:	<u>58.73</u> M2	P.A.:	<u> </u> M2
Superficie Const. P.A.:	<u> </u> M2	Superficie por tipo de obra:			
Superficie Cubierta:	<u> </u> M2	Nueva:	<u>58.73</u> M2	Reg.:	<u> </u> M2
		Amp.:	<u> </u> M2	Renov.:	<u> </u> M2
		Demolición:	<u> </u> M2		
		Superficie Total en trámite:	<u>58.73</u>		<u> </u> M2

RESUMEN DE AREAS:

Superficie Cubierta P.B.	<u>58.73</u> M2	Superficie Cubierta Total:	<u>58.73</u> M2
Superficie Exterior:	<u> </u> M2	Cajones de Estacionamiento:	<u>1</u>

Se extiende la presente Licencia de construcción para los fines y usos que en esta se señalan. Cd. Chetumal, Quintana Roo a: 19 de Agosto del 2021.


Autorizó

Directora General de Desarrollo Urbano Medio Ambiente y Ecología

ING. CAROLINA SALDANA HERNANDEZ

OTHÓN P. BLANCO H. AYUNTAMIENTO 2010-2021 DIRECCIÓN GENERAL DE

De acuerdo a la Fracción III del artículo 33 de la Ley de Transparencia y acceso a la información Pública del Estado de Quintana Roo, se informamos que los datos personales proporcionados formaran parte de un sistema de datos personales y correspondiente al expediente, el cual quedara bajo resguardo de esta Dirección; dichos datos serán utilizados para los fines por los que fueron recabados



H. AYUNTAMIENTO MUNICIPAL DE OTHON P. BLANCO

DIRECCIÓN GENERAL DE DESARROLLO URBANO MEDIO AMBIENTE Y ECOLOGÍA

MUNICIPIO OTHON P. BLANCO
ESTADO DE QUINTANA ROO



Municipio de todos

OTHÓN P. BLANCO
H. AYUNTAMIENTO 2018-2021

Con fundamento en el Artículo 130, del Reglamento de Desarrollo Urbano y Construcción para el Municipio de Othón P. Blanco, La Dirección General de Desarrollo Urbano, Medio Ambiente y Ecología, autoriza la presente:

LICENCIA DE CONSTRUCCION.

DATOS DE LA CONSTRUCCION:

VIGENCIA:

0000297

Tipo:	<u>Nueva</u>	No. Licencia:					
Uso:	<u>Habitacional</u>	Fecha de iniciación:	<u>19/08/2021</u>				
Proyecto:	<u>Casa Habitación</u>	Fecha de Terminación:	<u>19/02/2022</u>				
Descripción:	<u>Estancia-Comedor, cocina, baño y 2</u>					Período de Obra:	<u>seis</u> Meses.
Ubicación:	<u>recamaras</u>						
	<u>Calle Angel Gallegos Martínez</u>	<u>1034</u>	<u>10</u>	<u>039</u>	<u>LAS AMERICAS</u>	<u>Chetumal</u>	
	<u>CALLE</u>	<u>No.</u>	<u>Lote</u>	<u>Manzana</u>	<u>Colonia</u>	<u>Ciudad</u>	

SUPERFICIE DE CONSTRUCCION:

SUPERFICIES EXISTENTES:

SUPERFICIES A CONSTRUIR:

Superficie total del predio:	<u>160.00</u> M2	Superficie por nivel:			
Superficie Const. P.B.:	<u> </u> M2	P.B.:	<u>58.73</u> M2	P.A.:	<u> </u> M2
Superficie Const. P.A.:	<u> </u> M2	Superficie por tipo de obra:			
Superficie Cubierta:	<u> </u> M2	Nueva:	<u>58.73</u> M2	Reg.:	<u> </u> M2
		Amp.:	<u> </u> M2	Renov.:	<u> </u> M2
		Demolición:	<u> </u> M2		
		Superficie Total en trámite:	<u>58.73</u> M2		

RESUMEN DE AREAS:

Superficie Cubierta P.B.	<u>58.73</u> M2	Superficie Cubierta Total:	<u>58.73</u> M2
Superficie Exterior:	<u> </u> M2	Cajones de Estacionamiento:	<u>1</u>

Se extiende la presente Licencia de construcción para los fines y usos que en esta se señalan.

Cd. Chetumal, Quintana Roo a: 19 de Agosto del 2021.

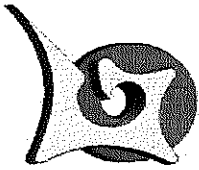
Autorizó

Directora General de Desarrollo Urbano
Medio Ambiente y Ecología

ING. CAROLINA SALDANA HERNANDEZ

OTHÓN P. BLANCO
H. AYUNTAMIENTO 2018 2021

DIRECCIÓN GENERAL DE
DESARROLLO URBANO



MUNICIPIO OTHON P. BLANCO
ESTADO DE QUINTANA ROO

H. AYUNTAMIENTO MUNICIPAL DE OTHON P. BLANCO
DIRECCION GENERAL DE DESARROLLO URBANO,
MEDIO AMBIENTE Y ECOLOGIA

Con fundamento en el Artículo 130, del Reglamento de Desarrollo Urbano y Construcción del Municipio de Othón P. Blanco, la Dirección General de Desarrollo Urbano, Medio Ambiente y Ecología, autoriza la presente:

LICENCIA DE CONSTRUCCION.

DATOS DE LA CONSTRUCCION:

Tipo : REGULARIZACIÓN
 uso: HABITACIONAL
 Proyecto: CASA HABITACIÓN
 Descripción: CONSTRUCCIÓN CONSTITUIDA POR
ESTANCIA, COMEDOR, COCINA,
RECAMARA Y 2 BAÑOS.
 Ubicación:

VIGENCIA:

No LICENCIA: 000299
 Fecha de iniciación: 06/09/21
 Fecha terminación: 06/03/22
 Período de obra: 180 DIAS meses. 06

C. PAULINO URIOSTEGUI 20 16 37 UNIDAD ANTORCHISTA CHETUMAL
CALLE No. Lte. Mza. Col. CD

SUPERFICIE DE CONSTRUCCION:

SUPERFICIES EXISTENTES:

Superficie total del predio: 199.57 m²
 Superficie const. P.B: 87.10 m²
 Superficie const. P.A: 0.00 m²
 Superficie cubierta: 87.10 m²

SUPERFICIES A CONSTRUIR :

Superficie por nivel:
 P.B: 0.00 m² P.A: 0.00 m²
 Superficie por tipo de obra:
 Nueva: 0.00 m² Reg: 87.10 m²
 Amp.: 0.00 m² Renov: 0.00 m²
 Demolicion: 0.00 m²
 Superficie Total en trámite: 87.10 m²

RESUMEN DE AREAS:


SUPERFICIE CUBIERTA P. B: 87.10 m² SUPERFICIE CUBIERTA TOTAL: 87.10 m²
 SUPERFICIE EXTERIOR: 112.47 m² CAJONES DE ESTACIONAMIENTO: 1

Se extiende la presente Licencia de construcción para los fines y usos que en esta se señalan a los 06 días del mes de SEPTIEMBRE del año 2022

Autorizó

DIRECTORA GENERAL DE DESARROLLO URBANO
MEDIO AMBIENTE Y ECOLOGIA

[Handwritten Signature]
ING. CAROLINA SALDAÑA HERNANDEZ



OTHÓN P. BLANCO
M. AYUNTAMIENTO 2016 2021
DIRECCIÓN GENERAL DE
DESARROLLO URBANO,
MEDIO AMBIENTE Y ECOLOGIA

De acuerdo a la Fracción III del Artículo 33 de la Ley de Transparencia y acceso a la Información Pública del Estado de Quintana Roo, le informamos que los datos personales proporcionados formaran parte de un sistema de datos personales y correspondientes expediente, el cual quedara bajo resguardo de esta Dirección; dichos datos serán utilizados para los fines por los que fueron recabados.



MUNICIPIO OTHON P. BLANCO
ESTADO DE QUINTANA ROO

H. AYUNTAMIENTO MUNICIPAL DE OTHON P. BLANCO
DIRECCION GENERAL DE DESARROLLO URBANO
MEDIO AMBIENTE Y ECOLOGIA



Con fundamento en el Artículo 130, del Reglamento de Desarrollo Urbano y Construcción para el Municipio de Othón P. Blanco, la Dirección General de Desarrollo Urbano, Medio Ambiente y Ecología, autoriza la presente:

LICENCIA DE CONSTRUCCION.

DATOS DE LA CONSTRUCCION:

Tipo : REGULARIZACIÓN
 uso: HABITACIONAL
 Proyecto: CASA HABITACIÓN
 Descripción: SISTEMA CONSTRUCTIVO TRADICIONAL: BLOCK, CASTILLOS, CADENAS ARMADAS, CIMENTACIÓN MAMP., ZAPATAS AISLADAS.

VIGENCIA:

No LICENCIA: 000300
 Fecha de iniciación: 30/08/21
 Fecha terminación: 28/02/22
 Período de obra: 180 días meses. 06

Ubicación:

URSULO GALVÁN ENTRE CHICOZAPOTE Y GUANÁBANA E06 21 82 FRACCTO. ARBOLEDAS CHETUMAL
 CALLE No. Lte Mza COL: CD

SUPERFICIE DE CONSTRUCCION:

SUPERFICIES EXISTENTES:
 Superficie total del predio: 180.00 m²
 Superficie const. P.B: 67.55 m²
 Superficie const. P.A: 0.00 m²
 Superficie cubierta: 92.45 m²

SUPERFICIES A CONSTRUIR :
 Superficie por nivel:
 P.B: 0.00 m² P.A: 0.00 m²
 Superficie por tipo de obra:
 Nueva: 0.00 m² Reg: 67.55 m²
 Amp.: 0.00 m² Renov: 0.00 m²
 Demolicion: 0.00 m²
 Superficie Total en trámite: 67.55 m²

RESUMEN DE AREAS:

SUPERFICIE CUBIERTA P. B: 67.55 m² SUPERFICIE CUBIERTA TOTAL: 67.55 m²
 SUPERFICIE EXTERIOR: 92.45 m² CAJONES DE ESTACIONAMIENTO: 1

Se extiende la presente Licencia de construcción para los fines y usos que en esta se señalan a los 30 días del mes de AGOSTO del año 2021

Autorizó

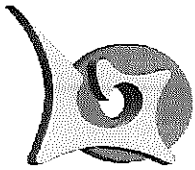
DIRECTORA GENERAL DE DESARROLLO URBANO
MEDIO AMBIENTE Y ECOLOGIA

ING. CAROLINA SALDAÑA HERNÁNDEZ



OTHÓN P. BLANCO
H. AYUNTAMIENTO 2016 2021
DIRECCIÓN GENERAL DE
DESARROLLO URBANO,
MEDIO AMBIENTE Y ECOLOGIA

Los datos personales que usted proporciona serán utilizados únicamente para recibir, registrar y tramitar el presente permiso y adicionalmente podrán ser utilizados con fines estadísticos; de conformidad en lo dispuesto por la Ley de Protección de Datos Personales en Posesión de Sujetos Obligados para el Estado de Quintana Roo en sus artículos: 11,12,13,14,15 y 35.



MUNICIPIO OTHON P. BLANCO
ESTADO DE QUINTANA ROO

H. AYUNTAMIENTO MUNICIPAL DE OTHON P. BLANCO
DIRECCION GENERAL DE DESARROLLO URBANO
MEDIO AMBIENTE Y ECOLOGIA

Con fundamento en el Artículo 130, del Reglamento de Desarrollo Urbano y Construcción del Municipio de Othón P. Blanco, la Dirección General de Desarrollo Urbano, Medio Ambiente y Ecología, autoriza la presente:

LICENCIA DE CONSTRUCCION.

DATOS DE LA CONSTRUCCION:

VIGENCIA:

Tipo : REGULARIZACION
Uso: COMERCIAL
Proyecto: 2 CUARTOS PARA RENTA
Descripción: EDIFICIO CON LOCALES Y CUARTOS
Ubicación:
SEGUNDO CIRCUITO PERIFERICO 160-A 21 26 INFONAVIT FCO. J. MUJICA CHETUMAL
CALLE No. Lte. Mza. Col. CD

No LICENCIA: 0000302
Fecha de inicio: 06/09/2021
Fecha terminación: 06/03/2022
Período de obra: 180 días meses: 6

SUPERFICIE DE CONSTRUCCION:

SUPERFICIES EXISTENTES:

Superficie total del predio: 42.89 m²
Superficie const. P.B: 50.11 m²
Superficie const. P.A. 41.05 m²
Superficie cubierta: 91.16 m²

SUPERFICIES A CONSTRUIR :

Superficie por nivel:
P.B: 0.00 m² P.A: 0.00 m²
Superficie por tipo de obra:
Nueva: 0.00 m² Reg: 41.05 m²
Amp.: 0.00 m² Renov: 0.00 m²
Demolicion: 0.00 m²
Superficie Total en trámite: 41.05 m²

RESUMEN DE AREAS:


SUPERFICIE CUBIERTA P. B: 50.11 m² SUPERFICIE CUBIERTA TOTAL: 91.16 m²
SUPERFICIE EXTERIOR: 0.00 m² CAJONES DE ESTACIONAMIENTO: 0

Se extiende la presente Licencia de construcción para los fines y usos que en esta se señalan a los 6 días del mes de septiembre del año 2021


Autorizó

DIRECTORA GENERAL DE DESARROLLO URBANO
MEDIO AMBIENTE Y ECOLOGIA

ING. CAROLINA SALDAÑA HERNANDEZ



De acuerdo a la Fracción III del Artículo 33 de la Ley de Transparencia y acceso a la Información Pública del Estado de Quintana Roo, le informamos que los datos personales proporcionados formaran parte de un sistema de datos personales y correspondientes expediente, el cual quedara bajo resguardo de esta Dirección; dichos datos serán utilizados para los fines por los que fueron recabados.



H. AYUNTAMIENTO MUNICIPAL DE OTHON P. BLANCO
DIRECCION GENERAL DE DESARROLLO URBANO
MEDIO AMBIENTE Y ECOLOGIA

MUNICIPIO OTHON P. BLANCO
ESTADO DE QUINTANA ROO

Con fundamento en el Artículo 130, del Reglamento de Desarrollo Urbano y Construcción del Municipio de Othón P. Blanco, la Dirección General de Desarrollo Urbano, Medio Ambiente y Ecología, autoriza la presente:

LICENCIA DE CONSTRUCCION.

DATOS DE LA CONSTRUCCION:

VIGENCIA:

Tipo : REGULARIZACION
uso: COMERCIAL/HABITACIONAL
Proyecto: REGULARIZACION DE 4 DEPARTAMENTOS Y 1 OFICINA ADMINISTRATIVA
Descripción: EDIFICIO DE USO MIXTO 4 DEPARTAMENTOS Y 5 OFICINAS

No LICENCIA: 9000303
Fecha de inicio: 06/09/2021
Fecha terminación: 06/03/2022
Período de obra: 180 días meses. 6

Ubicación:

AV. MANGLAR 1166 3 19 FRACC. NVO. MAHAHUAL MAHAHUAL
CALLE No. Lte. Mza. Col. CD

SUPERFICIE DE CONSTRUCCION:

SUPERFICIES EXISTENTES:

Superficie total del predio: 386.13 m²
Superficie const. P.B: 280.00 m²
Superficie const. 1N+2N: 516.20 m²
Superficie cubierta: 796.20 m²

SUPERFICIES A CONSTRUIR :

Superficie por nivel:
P.B: 0.00 m² P.A: 0.00 m²
Superficie por tipo de obra:
Nueva: 0.00 m² Reg: 401.65 m²
Amp.: 0.00 m² Renov: 0.00 m²
Demolicion: 0.00 m²
Superficie Total en trámite: 401.65 m²

RESUMEN DE AREAS:

SUPERFICIE CUBIERTA P. B: 280.00 m² SUPERFICIE CUBIERTA TOTAL: 796.20 m²
SUPERFICIE EXTERIOR: 106.13 m² CAJONES DE ESTACIONAMIENTO: 2

Se extiende la presente Licencia de construcción para los fines y usos que en esta se señalan a los 6 días del mes de septiembre del año 2021.

Autorizó

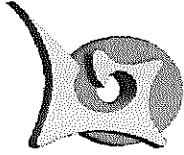
DIRECTORA GENERAL DE DESARROLLO URBANO
MEDIO AMBIENTE Y ECOLOGIA

ING. CAROLINA SALDAÑA HERNANDEZ



OTHÓN P. BLANCO
H. AYUNTAMIENTO 2010 2021
DIRECCION GENERAL DE
DESARROLLO URBANO,
MEDIO AMBIENTE Y ECOLOGIA

De acuerdo a la Fracción III del Artículo 33 de la Ley de Transparencia y acceso a la Información Pública del Estado de Quintana Roo, le informamos que los datos personales proporcionados formaran parte de un sistema de datos personales y correspondientes expediente, el cual quedara bajo resguardo de esta Dirección; dichos datos serán utilizados para los fines por los que fueron recabados.



H. AYUNTAMIENTO MUNICIPAL DE OTHON P. BLANCO
DIRECCION GENERAL DE DESARROLLO URBANO
MEDIO AMBIENTE Y ECOLOGIA

MUNICIPIO OTHON P. BLANCO
 ESTADO DE QUINTANA ROO

Con fundamento en el Artículo 118, del Reglamento de Desarrollo Urbano y Construcción para el Municipio de Othón P. Blanco, la Dirección General de Desarrollo Urbano, Medio Ambiente y Ecología, autoriza la presente:

LICENCIA DE CONSTRUCCION.

DATOS DE LA CONSTRUCCION:

VIGENCIA:

Tipo : AMPLIACIÓN
 uso: MIXTO
 Proyecto: CASA HABITACIÓN-COMERCIO
 Descripción: MUROS DE BLOCK Y CONCRETO
 Ubicación:
 HERIBERTO FRIAS S/N. 2
 CALLE No. Lte.

No LICENCIA: 0000304
 Fecha de iniciación: 03/09/2021
 Fecha terminación: 03/03/2022
 Periodo de obra: 180 días meses. 6
 20 ADOLFO L. MATEOS CHETUMAL
 Mza. Col. CD

SUPERFICIE DE CONSTRUCCION:

SUPERFICIES EXISTENTES:

Superficie total del predio: 360.00 m²
 Superficie const. P.B: 140.89 m²
 Superficie const. P.A: m²
 Superficie cubierta: 140.89 m²

SUPERFICIES A CONSTRUIR :

Superficie por nivel:
 P.B: 22.79 m² P.A: m²
 Superficie por tipo de obra:
 Nueva: m² Reg: m²
 Amp.: m² Renov: m²
 Demolicion: m²
 Superficie Total en trámite: 22.79 m²

RESUMEN DE AREAS:


SUPERFICIE CUBIERTA P. B: 163.68 m² SUPERFICIE CUBIERTA TOTAL: 163.68 m²
 SUPERFICIE EXTERIOR: 196.32 m² CAJONES DE ESTACIONAMIENTO: 4

Se extiende la presente Licencia de construcción para los fines y usos que en esta se señalan a los 6 días del mes de Septiembre del año 2021.

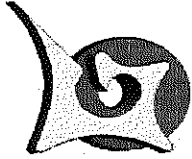
Autorizó

DIRECCIÓN GENERAL DE DESARROLLO URBANO
 MEDIO AMBIENTE Y ECOLOGIA

ING. CAROLINA SALDAÑA HERNÁNDEZ



De acuerdo a la Fracción III del Artículo 33 de la Ley de Transparencia y acceso a la Información Pública del Estado de Quintana Roo, le informamos que los datos personales proporcionados formaran parte de un sistema de datos personales y correspondientes expediente, el cual quedara bajo resguardo de esta Dirección; dichos datos serán utilizados para los fines por los que fueron recabados.



MUNICIPIO OTHÓN P. BLANCO
ESTADO DE QUINTANA ROO

H. AYUNTAMIENTO MUNICIPAL DE OTHON P. BLANCO
DIRECCION GENERAL DE DESARROLLO URBANO,
MEDIO AMBIENTE Y ECOLOGIA

Con fundamento en el Artículo 130, del Reglamento de Desarrollo Urbano y Construcción del Municipio de Othón P. Blanco, la Dirección General de Desarrollo Urbano, Medio Ambiente y Ecología, autoriza la presente:

LICENCIA DE CONSTRUCCION.

DATOS DE LA CONSTRUCCION:

VIGENCIA:

Tipo: DEMOLICIÓN Y OBRA NUEVA
 uso: HABITACIONAL
 Proyecto: CASA HABITACIÓN
DEMOLICIÓN DE CASA HABITACIÓN
EXISTENTE Y CONSTRUCCIÓN DE OBRA
 Descripción: NUEVA CONSTITUIDA POR COCHERA,
PORTICO, SALA, COMEDOR, COCINA, 2
RECAMARAS, 2 BAÑOS Y TERRAZA.

No LICENCIA: 0000305
 Fecha de iniciación: 06/09/2021
 Fecha terminación: 06/09/2022.

Periodo de obra: _____ meses.

365 días 12

Ubicación:

C. GENERAL RAFAEL E. MELGAR 338 2 9 JESUS MARTINEZ ROSS CHETUMAL
CALLE No. Lte. Mza. Col. CD

SUPERFICIE DE CONSTRUCCION:

SUPERFICIES EXISTENTES:

Superficie total del predio: 390.00 m²
 Superficie const. P.B: 251.93 m²
 Superficie const. P.A: 0.00 m²
 Superficie cubierta: 251.93 m²

SUPERFICIES A CONSTRUIR :

Superficie por nivel:
 P.B: 269.00 m² P.A: 0.00 m²
 Superficie por tipo de obra:
 Nueva: 269.00 m² Reg: 0.00 m²
 Amp.: 0.00 m² Renov: 0.00 m²
 Demolicion: 251.93 m²
 Superficie Total en trámite: 520.93 m²

RESUMEN DE AREAS:

SUPERFICIE CUBIERTA P. B: 269.00 m² SUPERFICIE CUBIERTA TOTAL: 269.00 m²
 SUPERFICIE EXTERIOR: 121.00 m² CAJONES DE ESTACIONAMIENTO: 2

Se extiende la presente Licencia de construcción para los fines y usos que en esta se señalan a los 06 días del mes de Septiembre del año 202 1

Autorizó

DIRECTORA GENERAL DE DESARROLLO URBANO
MEDIO AMBIENTE Y ECOLOGIA

ING. CAROLINA SALDAÑA HERNANDEZ

OTHÓN P. BLANCO
M. AYUNTAMIENTO 2018 2021
DIRECCION GENERAL DE
DESARROLLO URBANO,
MEDIO AMBIENTE Y ECOLOGIA

De acuerdo a la Fracción III del Artículo 33 de la Ley de Transparencia y acceso a la Información Pública del Estado de Quintana Roo, le informamos que los datos personales proporcionados formaran parte de un sistema de datos personales y correspondientes expediente, el cual quedara bajo resguardo de esta Dirección; dichos datos serán utilizados para los fines por los que fueron recabados.



MUNICIPIO OTHÓN P. BLANCO
ESTADO DE QUINTANA ROO

H. AYUNTAMIENTO MUNICIPAL DE OTHON P. BLANCO
DIRECCION GENERAL DE DESARROLLO URBANO
MEDIO AMBIENTE Y ECOLOGIA



Con fundamento en el Artículo 130, del Reglamento de Desarrollo Urbano y Construcción del Municipio de Othón P. Blanco, la Dirección General de Desarrollo Urbano, Medio Ambiente y Ecología, autoriza la presente:

LICENCIA DE CONSTRUCCION.

DATOS DE LA CONSTRUCCION:

Tipo : OBRA NUEVA
 uso: HABITACIONAL
 Proyecto: CASA HABITACION
 Descripción: SISTEMA CONSTRUCTIVO TRADICIONAL: BLOCK, CASTILLOS, CADENAS ARMADAS, CIMENTACIÓN MAMP., ZAPATAS AISLADAS.
 Ubicación:

VIGENCIA:

No LICENCIA: 000306
 Fecha de iniciación: 06/09/21
 Fecha terminación: 06/03/22
 Período de obra: 180 DIAS meses. 06

CALLE CARLOS RIVAPALACIO No. 44 Lte 6 Mza 14 COL: GONZÁLO GUERRERO CD CHETUMAL

SUPERFICIE DE CONSTRUCCION:

SUPERFICIES EXISTENTES:

Superficie total del predio: 243.87 m²
 Superficie const. P.B: 0.00 m²
 Superficie const. P.A: 0.00 m²
 Superficie cubierta: 0.00 m²

SUPERFICIES A CONSTRUIR :

Superficie por nivel:
 P.B: 64.05 m² P.A: m²
 Superficie por tipo de obra:
 Nueva: 64.05 m² Reg: 0.00 m²
 Amp.: m² Renov: 0.00 m²
 Demolicion: 0.00 m²
 Superficie Total en trámite: 64.05 m²

RESUMEN DE AREAS:

SUPERFICIE CUBIERTA P. B: 64.05 m²
 SUPERFICIE EXTERIOR: 179.82 m²


SUPERFICIE CUBIERTA TOTAL: 64.05 m²
 CAJONES DE ESTACIONAMIENTO: 1

Se extiende la presente Licencia de construcción para los fines y usos que en esta se señalan a los 06 días del mes de SEPTIEMBRE del año 202 1


Autorizó

DIRECTORA GENERAL DE DESARROLLO URBANO
MEDIO AMBIENTE Y ECOLOGIA

ING. CAROLINA SALDANA HERNÁNDEZ



Los datos personales que usted proporciona serán utilizados únicamente para recibir, registrar y tramitar el presente permiso y adicionalmente podrán ser utilizados con fines estadísticos; de conformidad en lo dispuesto por la Ley de Protección de Datos Personales en Posesión de Sujetos Obligados para el Estado de Quintana Roo en sus artículos: 11,12,13,14,15 y 35.



MUNICIPIO OTHON P. BLANCO
ESTADO DE QUINTANA ROO

H. AYUNTAMIENTO MUNICIPAL DE OTHON P. BLANCO
DIRECCION GENERAL DE DESARROLLO URBANO
MEDIO AMBIENTE Y ECOLOGIA

Con fundamento en el Artículo 130, del Reglamento de Desarrollo Urbano y Construcción del Municipio de Othón P. Blanco, la Dirección General de Desarrollo Urbano, Medio Ambiente y Ecología, autoriza la presente:

LICENCIA DE CONSTRUCCION.

DATOS DE LA CONSTRUCCION:

VIGENCIA:

Tipo : NUEVA
Uso: CASA HABITACION
Proyecto: VIVIENDA UNIFAMILIAR
Descripción: VIVIENDA DE 2 RECAMARAS, SALA, COMEDOR, COCINA Y BAÑO
Ubicación:
FELIPE BARRIOZABAL 72 4 9 REFORMA CHETUMAL
CALLE No. Lte. Mza. Col. CD

No LICENCIA: 000308
Fecha de inicio: 06/09/21
Fecha terminación: 06/03/22
Período de obra: 180 DIAS meses: 06

SUPERFICIE DE CONSTRUCCION:

SUPERFICIES EXISTENTES:

Superficie total del predio: 232.50 m²
Superficie const. P.B: 0.00 m²
Superficie const. P.A. 0.00 m²
Superficie cubierta: 0.00 m²

SUPERFICIES A CONSTRUIR :

Superficie por nivel:
P.B: 0.00 m² P.A: 0.00 m²
Superficie por tipo de obra:
Nueva: 88.51 m² Reg: 0.00 m²
Amp.: 0.00 m² Renov: 0.00 m²
Demolicion: 0.00 m²
Superficie Total en trámite: 88.51 m²

RESUMEN DE AREAS:

SUPERFICIE CUBIERTA P. B: 88.51 m² SUPERFICIE CUBIERTA TOTAL: 88.51 m²
SUPERFICIE EXTERIOR: 143.99 m² CAJONES DE ESTACIONAMIENTO: 1

Se extiende la presente Licencia de construcción para los fines y usos que en esta se señalan a los 06 días del mes de SEPTIEMBRE del año 2021

Autorizó

DIRECTORA GENERAL DE DESARROLLO URBANO
MEDIO AMBIENTE Y ECOLOGIA

ING. CAROLINA SALDAÑA HERNANDEZ



OTHÓN P. BLANCO
M. AYUNTAMIENTO 2018 2021
DIRECCION GENERAL DE DESARROLLO URBANO
MEDIO AMBIENTE Y ECOLOGIA

De acuerdo a la Fracción III del Artículo 33 de la Ley de Transparencia y acceso a la Información Pública del Estado de Quintana Roo, le informamos que los datos personales proporcionados formaran parte de un sistema de datos personales y correspondientes expediente, el cual quedara bajo resguardo de esta Dirección; dichos datos serán utilizados para los fines por los que fueron recabados.

