

MUNICIPIO OTHON P. BLANCO  
ESTADO DE QUINTANA ROO

**H. AYUNTAMIENTO MUNICIPAL DE OTHON P. BLANCO**  
**DIRECCION GENERAL DE DESARROLLO URBANO**  
**MEDIO AMBIENTE Y ECOLOGIA**

Con fundamento en el Artículo 130, del Reglamento de Desarrollo Urbano y Construcción del Municipio de Othón P. Blanco, la Dirección General de Desarrollo Urbano, Medio Ambiente y Ecología, autoriza la presente:

**LICENCIA DE CONSTRUCCION.**

**DATOS DE LA CONSTRUCCION:**

Tipo : Regularizacion, Ampliacion  
uso: Casa Habitación  
Proyecto: Arquitectónico  
Descripción: losa de concreto prefabricada y columnas de concreto  
Ubicación:

**VIGENCIA:**

No LICENCIA: 000313  
Fecha de iniciación: 14/09/21  
Fecha terminación: 14/03/22  
Período de obra: 180 días meses. 06

CALLE CHABLE	S/N	03	305	Protterritorio	Chetumal
Calle	No.	Lote	Manzana	Colonia	Ciudad

**SUPERFICIE DE CONSTRUCCION:**

**SUPERFICIES EXISTENTES:**

Superficie total del predio: 160.00 m<sup>2</sup>  
Superficie const. P.B: 109.26 m<sup>2</sup>  
Superficie const. P.A: 0.00 m<sup>2</sup>  
Superficie cubierta:          m<sup>2</sup>


**SUPERFICIES A CONSTRUIR :**


Superficie por nivel:  
P.B: 58.85 m<sup>2</sup> P.A: 48.50 m<sup>2</sup>  
Superficie por tipo de obra:  
Nueva: 0.00 m<sup>2</sup> Reg: 58.85 m<sup>2</sup>  
Amp.: 48.50 m<sup>2</sup> Remod: 0.00 m<sup>2</sup>  
Demolicion: 0.00 m<sup>2</sup>  
Superficie Total en trámite: 107.35 m<sup>2</sup>

**RESUMEN DE AREAS:**

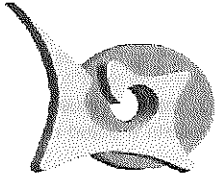
SUPERFICIE CUBIERTA P. B: 109.26 m<sup>2</sup> SUPERFICIE CUBIERTA TOTAL: 107.35 m<sup>2</sup>  
SUPERFICIE EXTERIOR: 50.74 m<sup>2</sup> CAJONES DE ESTACIONAMIENTO: 1

Se extiende la presente Licencia de construcción para los fines y usos que en esta se señalan a los 14 días del mes de SEPTIEMBRE del año 2021

  
Autorizó  
**ING. CAROLINA SALDAÑA HERNÁNDEZ**  
DIRECTORA GENERAL DE DESARROLLO URBANO MEDIO AMBIENTE Y ECOLOGIA



De acuerdo a la Fracción III del Artículo 33 de la Ley de Transparencia y acceso a la Información Pública del Estado de Quintana Roo, le informamos que los datos personales proporcionados formaran parte de un sistema de datos personales y correspondientes expediente, el cual quedara bajo resguardo de esta Dirección; dichos datos serán utilizados para los fines por los que fueron recabados.



**H. AYUNTAMIENTO MUNICIPAL DE OTHON P. BLANCO**  
**DIRECCIÓN GENERAL DE DESARROLLO URBANO**  
**MEDIO AMBIENTE Y ECOLOGÍA**



Municipio de todos

OTHÓN P. BLANCO  
 H. AYUNTAMIENTO 2016 2021

MUNICIPIO OTHON P. BLANCO  
 ESTADO DE QUINTANA ROO

Con fundamento en el Artículo 123, del Reglamento de Desarrollo Urbano y Construcción del Municipio de Othón P. Blanco, la Dirección General de Desarrollo Urbano Medio Ambiente y Ecología, autoriza la presente:

**LICENCIA DE CONSTRUCCIÓN**

**DATOS DE LA CONSTRUCCIÓN:**

**VIGENCIA:**

Tipo : REGULARIZACIÓN  
 Uso: HABITACIONAL  
 Proyecto: CASA HABITACIÓN  
 Descripción: SISTEMA TRADICIONAL, CIMENTACIÓN, MAMPOSTERÍA, CADENAS, CASTILLOS, LOSA, APLANADOS MUROS  
 Ubicación:

No LICENCIA: 000314  
 Fecha de iniciación: 14/09/21  
 Fecha terminación: 14/03/22  
 Período de obra: 180 días meses. 06

Calle JOSEFA ORTIZ DE DOMÍNGUEZ 59 3 10 Primera Legislatura CHETUMAL  
 Calle No. Lte. Mza. Col. CD

**SUPERFICIE DE CONSTRUCCIÓN:**

**SUPERFICIES EXISTENTES:**

**SUPERFICIES A CONSTRUIR :**

Superficie total del predio: 180.00 m<sup>2</sup>  
 Según cédula catastral 2021  
 Superficie const. P.B: 144.26 m<sup>2</sup>  
 Superficie const. P.A: \_\_\_\_\_ m<sup>2</sup>  
 Superficie cubierta: 144.26 m<sup>2</sup>

Superficie por nivel:  
 P.B: 0.00 m<sup>2</sup> P.A: 0.00 m<sup>2</sup>  
 Superficie por tipo de obra:  
 Nueva: 0.00 m<sup>2</sup> Reg: 144.26 m<sup>2</sup>  
 Amp.: 0.00 m<sup>2</sup> Renov: 0.00 m<sup>2</sup>  
 Demolicion: 0.00 m<sup>2</sup>  
 Superficie Total en trámite: 144.26 m<sup>2</sup>

**RESUMEN DE ÁREAS:**

SUPERFICIE CUBIERTA P. B: 144.26 m<sup>2</sup> SUPERFICIE CUBIERTA TOTAL: 144.26 m<sup>2</sup>  
 SUPERFICIE EXTERIOR: 35.74 m<sup>2</sup> CAJONES DE ESTACIONAMIENTO: 1.00

Se extiende la presente Licencia de construcción para los fines y usos que en esta se señalan a los 14 días del mes de SEPTIEMBRE del año 20 21

Autorizó

**DIRECTORA GENERAL DE DESARROLLO URBANO**  
**MEDIO AMBIENTE Y ECOLOGIA**

*[Signature]*  
**ING. CAROLINA SALDAÑA HERNÁNDEZ**



**OTHÓN P. BLANCO**  
 H. AYUNTAMIENTO 2016 2021  
 DIRECCIÓN GENERAL DE  
 DESARROLLO URBANO,  
 MEDIO AMBIENTE Y ECOLOGÍA

De acuerdo a la Fracción III del Artículo 33 de la Ley de Transparencia y acceso a la Información Pública del Estado de Quintana Roo, le informamos que los datos personales proporcionados formaran parte de un sistema de datos personales y correspondientes expediente, el cual quedara bajo resguardo de esta Dirección; dichos datos serán utilizados para los fines por los que fueron recabados.



# H. AYUNTAMIENTO MUNICIPAL DE OTHON P. BLANCO



Municipio de todos

## DIRECCIÓN GENERAL DE DESARROLLO URBANO MEDIO AMBIENTE Y ECOLOGIA

OTHÓN P. BLANCO  
H. AYUNTAMIENTO 2010-2021

MUNICIPIO OTHON P. BLANCO  
ESTADO DE QUINTANA ROO

Con fundamento en el Artículo 130, del Reglamento de Desarrollo Urbano y Construcción para el Municipio de Othón P. Blanco, La Dirección General de Desarrollo Urbano, Medio Ambiente y Ecología, autoriza la presente:

### LICENCIA DE CONSTRUCCION.

#### DATOS DE LA CONSTRUCCION:

VIGENCIA: 000315

Tipo: Regularización  
Uso: Habitacional  
Proyecto: Casa Habitación  
Descripción: Estancia-Comedor, cocina, baño y 2  
Ubicación: recamaras

No. Licencia:  
Fecha de iniciación: 19/08/21  
Fecha de Terminación: 19/02/22  
Período de Obra: seis Meses.

Retorno Tres Sur	429	15	129	RESIDENCIAL LAS AMERICAS	Chetumal
<b>CALLE</b>	<b>No.</b>	<b>Lote</b>	<b>Manzana</b>	<b>Colonia</b>	<b>Ciudad</b>

#### SUPERFICIE DE CONSTRUCCION:

##### SUPERFICIES EXISTENTES:

Superficie total del predio: 328.00 M2  
Superficie Const. P.B.: \_\_\_\_\_ M2  
Superficie Const. P.A.: \_\_\_\_\_ M2  
Superficie Cubierta: \_\_\_\_\_ M2

##### SUPERFICIES A CONSTRUIR:

Superficie por nivel:  
P.B.: \_\_\_\_\_ M2 P.A.: \_\_\_\_\_ M2  
Superficie por tipo de obra:  
Nueva \_\_\_\_\_ M2 Reg: 98.16 M2  
Amp.: \_\_\_\_\_ M2 Renov.: \_\_\_\_\_ M2  
Demolición: \_\_\_\_\_ M2  
Superficie Total en trámite: 98.16 M2

##### RESUMEN DE AREAS:


Superficie Cubierta P.B. 98.16 M2 Superficie Cubierta Total: 98.16 M2  
Superficie Exterior: \_\_\_\_\_ M2 Cajones de Estacionamiento: 1

Se extiende la presente Licencia de construcción para los fines y usos que en esta se señalan.  
Cd. Chetumal, Quintana Roo a: 19 DE AGOSTO 2021

Autorizó

Directora General de Desarrollo Urbano  
Medio Ambiente y Ecología

ING. CAROLINA SALDAÑA HERNANDEZ



H. AYUNTAMIENTO MUNICIPAL DE OTHON P. BLANCO

DIRECCIÓN GENERAL DE DESARROLLO URBANO MEDIO AMBIENTE Y ECOLOGIA



Municipio de todos

OTHÓN P. BLANCO H. AYUNTAMIENTO 2016-2021

MUNICIPIO OTHÓN P. BLANCO ESTADO DE QUINTANA ROO

Con fundamento en el Artículo 130, del Reglamento de Desarrollo Urbano y Construcción para el Municipio de Othón P. Blanco, La Dirección General de Desarrollo Urbano, Medio Ambiente y Ecología, autoriza la presente:

LICENCIA DE CONSTRUCCION.

DATOS DE LA CONSTRUCCION:

VIGENCIA:

000316

Tipo: Nueva
Uso: Habitacional
Proyecto: Casa Habitación
Descripción: Estancia-Comedor, cocina, baño y 2 recamaras
Ubicación: Avenida Pacto Obrero Campesino

No. Licencia:
Fecha de iniciación: 12/08/21
Fecha de Terminación: 19/20/21
Período de Obra: seis Meses.

Table with 6 columns: CALLE, No., Lote, Manzana, Colonia, Ciudad. Row 1: Avenida Pacto Obrero Campesino, 476, 12, 261, LAS AMERICAS II bis, Chetumal

SUPERFICIE DE CONSTRUCCION:

SUPERFICIES EXISTENTES:

SUPERFICIES A CONSTRUIR:

Superficie total del predio: 160.00 M2
Superficie Const. P.B.: M2
Superficie Const. P.A.: M2
Superficie Cubierta: M2

Superficie por nivel: P.B.: M2 P.A.: M2
Superficie por tipo de obra: Nueva 55.90 M2 Reg: M2
Amp.: M2 Renov.: M2
Demolición: M2
Superficie Total en trámite: 55.90 M2

RESUMEN DE AREAS:

Superficie Cubierta P.B. 55.90 M2
Superficie Exterior: M2

Superficie Cubierta Total: 55.90 M2
Cajones de Estacionamiento: 1

Se extiende la presente Licencia de construcción para los fines y usos que en esta se señalan. Cd. Chetumal, Quintana Roo a: 19 DE AGOSTO 2021


Autorizó

Directora General de Desarrollo Urbano Medio Ambiente y Ecología

ING. CAROLINA SALDAÑA HERNANDEZ

OTHÓN P. BLANCO H. AYUNTAMIENTO 2016 2021 DIRECCIÓN GENERAL DE DESARROLLO URBANO, MEDIO AMBIENTE Y ECOLOGIA

De acuerdo a la Fracción III del artículo 33 de la Ley de Transparencia y acceso a la información Pública del Estado de Quintana Roo, le informamos que los datos personales proporcionados formaran parte de un sistema de datos personales y correspondiente al expediente, el cual quedara bajo resguardo de esta Dirección; dichos datos seran utilizados para los fines por los que fueron recabados.



MUNICIPIO OTHON P. BLANCO  
ESTADO DE QUINTANA ROO

H. AYUNTAMIENTO MUNICIPAL DE OTHON P. BLANCO  
DIRECCION GENERAL DE DESARROLLO URBANO  
MEDIO AMBIENTE Y ECOLOGIA

Con fundamento en el Artículo 130, del Reglamento de Desarrollo Urbano y Construcción para el Municipio de Othón P. Blanco, la Dirección General de Desarrollo Urbano Medio Ambiente y Ecología, autoriza la presente:

LICENCIA DE CONSTRUCCION:

DATOS DE LA CONSTRUCCION:

Tipo: AMPLIACIÓN Y REGULARIZACIÓN  
 uso: CASA HABITACIÓN  
 Proyecto: RÉGULARIZ. DE BAÑO EN P. B. Y AMPLIACION EN P. A.: ESCALERA, PASILLO, DOS RECÁMARAS, BAÑO, BALCÓN  
 Descripción: MUROS DE BLOCK, CASTILLOS, CADENAS, TRABES Y LOSAS DE CONCRETO ARMADO, APLANADOS DE MEZCLA  
 Ubicación: TOMÁS AZNAR BARBACHANO 299 11 424 LA ESPERANZA CHETUMAL  
CALLE No. Lte. Mza. Col. CD

VIGENCIA:

No LICENCIA: 000317  
 Fecha de iniciación: 15/09/21  
 Fecha terminación: 15/03/22  
 Periodo de obra: 180 DIAS meses. 06

SUPERFICIE DE CONSTRUCCION:

SUPERFICIES EXISTENTES:

Superficie total del predio: 144.00 m<sup>2</sup>  
 Superficie const. P.B: 40.55 m<sup>2</sup>  
 Superficie const. P.A: 0.00 m<sup>2</sup>  
 Superficie cubierta: 40.55 m<sup>2</sup>

SUPERFICIES A CONSTRUIR :

Superficie por nivel:  
 P.B: 0.00 m<sup>2</sup> P.A: 48.31 m<sup>2</sup>  
 Superficie por tipo de obra:  
 Nueva: 0.00 m<sup>2</sup> Reg: 10.14 m<sup>2</sup>  
 Amp.: 48.31 m<sup>2</sup> Renov: 0.00 m<sup>2</sup>  
 Demolicion: 0.00 m<sup>2</sup>  
 Superficie Total en trámite: 58.45 m<sup>2</sup>

RESUMEN DE AREAS:

SUPERFICIE CUBIERTA P. B: 50.69 m<sup>2</sup> SUPERFICIE CUBIERTA TOTAL: 99.00 m<sup>2</sup>  
 SUPERFICIE EXTERIOR: 93.31 m<sup>2</sup> CAJONES DE ESTACIONAMIENTO: 1

Se extiende la presente Licencia de construcción para los fines y usos que en esta se señalan a los 15 días del mes de SEPTIEMBRE del año 202 1

Autorizó

DIRECTORA GENERAL DE DESARROLLO URBANO  
MEDIO AMBIENTE Y ECOLOGIA

  
ING. CAROLINA SALDAÑA HERNÁNDEZ



OTHÓN P. BLANCO  
H. AYUNTAMIENTO 2018 2021  
DIRECCIÓN GENERAL DE  
DESARROLLO URBANO,  
MEDIO AMBIENTE Y ECOLOGIA

De acuerdo a la Fracción III del Artículo 33 de la Ley de Transparencia y acceso a la Información Pública del Estado de Quintana Roo, le informamos que los datos personales proporcionados formarán parte de un sistema de datos personales y correspondientes expediente, el cual quedará bajo resguardo de esta Dirección; dichos datos serán utilizados para los fines por los que fueron recabados.

000317

Chetumal Quintana Roo a 10 de junio de 2021.

**ING. CAROLINA SALDAÑA HERNÁNDEZ**  
**DIRECTORA GENERAL DE DESARROLLO URBANO,**  
**MEDIO AMBIENTE Y ECOLOGÍA DEL**  
**MUNICIPIO OTHÓN P. BLANCO.**  
**PRESENTE:**

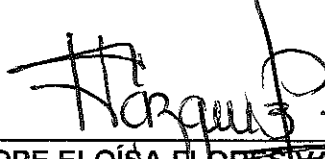
POR ESTE MEDIO ME DIRIJO A USTED PARA SOLICITAR LA AUTORIZACIÓN DE USO DE SUELO PARA CASA HABITACIÓN, EL PREDIO SE ENCUENTRA UBICADO EN LA CALLE TOMÁS AZNAR BARBACHANO 299, FRACC. LA ESPERANZA, CHETUMAL QUINTANA ROO, MUNICIPIO DE OTHÓN P. BLANCO.

CEDULA CATASTRAL: 0101-056-0424-000011

ANEXO AL PRESENTE LA DOCUMENTACIÓN REQUERIDA.

SIN OTRO PARTICULAR Y EN ESPERA DE SU RESPUESTA, LE SALUDO CORDIALMENTE.


ATENTAMENTE



---

PENÉLOPE ELOÍSA FLORES VAZQUEZ  
PROPIETARIA

c.c.p. exp.



MUNICIPIO OTHON P. BLANCO  
ESTADO DE QUINTANA ROO

H. AYUNTAMIENTO MUNICIPAL DE OTHON P. BLANCO  
DIRECCION GENERAL DE DESARROLLO URBANO  
MEDIO AMBIENTE Y ECOLOGIA



Con fundamento en el Artículo 130, del Reglamento de Desarrollo Urbano y Construcción para el Municipio de Othón P. Blanco, la Dirección General de Desarrollo Urbano, Medio Ambiente y Ecología, autoriza la presente:

LICENCIA DE CONSTRUCCION.

DATOS DE LA CONSTRUCCION:

Tipo : REGULARIZACIÓN, REMODELACIÓN Y AMPLIACIÓN  
 uso: COMERCIAL Y HABITACIONAL  
 Proyecto: REGULARIZACIÓN  
 Descripción: SISTEMA CONSTRUCTIVO TRADICIONAL: BLOCK, CASTILLOS, COLUMNAS, TRABES, CADENAS ARMADAS, CIMENTACIÓN ZAPATAS CORRIDAS Y AISLADAS Y LOSA DE VIGUETAS Y BOVEDILLAS.  
 Ubicación:

VIGENCIA:

No LICENCIA: 0000318  
 Fecha de iniciación: 14/09/2021  
 Fecha terminación: 14/03/2022  
 Período de obra: 180 días meses. 6

AV. JUAREZ ESQUINA MAHATMA GANDHI 182 05-B 8 CENTRO CHETUMAL  
CALLE No. Lte Mza COL: CD

SUPERFICIE DE CONSTRUCCION:

SUPERFICIES EXISTENTES:		SUPERFICIES A CONSTRUIR :	
Superficie total del predio:	<u>182.70</u> m <sup>2</sup>	Superficie por nivel:	
		P.B: <u>0.00</u> m <sup>2</sup>	P.A: <u>0.00</u> m <sup>2</sup>
Superficie const. P.B:	<u>159.58</u> m <sup>2</sup>	Superficie por tipo de obra:	
Superficie const. P.A:	<u>0.00</u> m <sup>2</sup>	Nueva: <u>0.00</u> m <sup>2</sup>	Reg: <u>27.02</u> m <sup>2</sup>
		Amp.: <u>0.00</u> m <sup>2</sup>	Renov: <u>0.00</u> m <sup>2</sup>
Superficie cubierta:	<u>159.58</u> m <sup>2</sup>	Demolicion: <u>14.71</u> m <sup>2</sup>	
		Superficie Total en trámite:	<u>41.73</u> m <sup>2</sup>

RESUMEN DE AREAS:


SUPERFICIE CUBIERTA P. B:	<u>159.58</u> m <sup>2</sup>	SUPERFICIE CUBIERTA TOTAL:	<u>159.58</u> m <sup>2</sup>
SUPERFICIE EXTERIOR:	<u>23.12</u> m <sup>2</sup>	CAJONES DE ESTACIONAMIENTO:	<u>1</u>

Se extiende la presente Licencia de construcción para los fines y usos que en esta se señalan a los 14 días del mes de Septiembre del año 2021

Autorizó


DIRECTORA GENERAL DE DESARROLLO URBANO  
MEDIO AMBIENTE Y ECOLOGIA

ING. CAROLINA SALDAÑA HERNÁNDEZ



OTHÓN P. BLANCO  
M. AYUNTAMIENTO 2018 2021  
DIRECCIÓN GENERAL DE  
DESARROLLO URBANO  
MEDIO AMBIENTE Y ECOLOGIA

Los datos personales que usted proporciona serán utilizados únicamente para recibir, registrar y tramitar el presente permiso y adicionalmente podrán ser utilizados con fines estadísticos; de conformidad en lo dispuesto por la Ley de Protección de Datos Personales en Posesión de Sujetos Obligados para el Estado de Quintana Roo en sus artículos: 11,12,13,14,15 y 35.



MUNICIPIO OTHON P. BLANCO  
ESTADO DE QUINTANA ROO

**H. AYUNTAMIENTO MUNICIPAL DE OTHON P. BLANCO**  
**DIRECCION GENERAL DE DESARROLLO URBANO**  
**MEDIO AMBIENTE Y ECOLOGIA**

Con fundamento en el Artículo 118, del Reglamento de Desarrollo Urbano y Seguridad Estructural para el Municipio de Othón P. Blanco, la Dirección General de Desarrollo Urbano, Medio Ambiente y Ecología, autoriza la presente:

**LICENCIA DE CONSTRUCCION.**

**DATOS DE LA CONSTRUCCION:**

**VIGENCIA:**

Tipo : REGULARIZACION  
uso: COMERCIAL  
Proyecto: LOCAL COMERCIAL  
Descripción: MUROS DE BLOCK Y LOSA DE VIGUETA  
Ubicación:

No LICENCIA: 0000319  
Fecha de iniciación: 16/09/2021  
Fecha terminación: 16/03/2022  
Período de obra: 180 días meses. 6

ANASTACIO GUZMAN      278      012      10      DAVID G. GUTIERREZ R.      CHETUMAL  
CALLE      No.      Lte.      Mza.      Col.      CD

**SUPERFICIE DE CONSTRUCCION:**

**SUPERFICIES EXISTENTES:**

Superficie total del predio: 216.89 m<sup>2</sup>  
Superficie const. P.B: 53.00 m<sup>2</sup>  
Superficie const. 1° Nivel          m<sup>2</sup>  
Superficie cubierta: 53.00 m<sup>2</sup>

**SUPERFICIES A CONSTRUIR :**

Superficie por nivel:  
P.B: 215.00 m<sup>2</sup>      P.A:          m<sup>2</sup>  
Superficie por tipo de obra:  
Nueva:          m<sup>2</sup>      Reg: 215.00 m<sup>2</sup>  
Amp.:          m<sup>2</sup>      Renov:          m<sup>2</sup>  
Demolicion:          m<sup>2</sup>  
Superficie Total en trámite: 215.00 m<sup>2</sup>

**RESUMEN DE AREAS:**

SUPERFICIE CUBIERTA P. B: 53.00 m<sup>2</sup>      SUPERFICIE CUBIERTA TOTAL: 215.00 m<sup>2</sup>  
SUPERFICIE EXTERIOR:          m<sup>2</sup>      CAJONES DE ESTACIONAMIENTO:         

Se extiende la presente Licencia de construcción para los fines y usos que en esta se señalan a los 16 días del mes de Septiembre del año 2021

Autorizó

**DIRECTORA GENERAL DE DESARROLLO URBANO**  
**MEDIO AMBIENTE Y ECOLOGIA**


**ING. CAROLINA SALDAÑA HERNANDEZ**

**OTHON P. BLANCO**  
H. AYUNTAMIENTO 2018 2021  
DIRECCION GENERAL DE  
DESARROLLO URBANO,  
MEDIO AMBIENTE Y ECOLOGIA

De acuerdo a la Fracción III del Artículo 33 de la Ley de Transparencia y acceso a la Información Pública del Estado de Quintana Roo, le informamos que los datos personales proporcionados formaran parte de un sistema de datos personales y correspondientes expediente, el cual quedara bajo resguardo de esta Dirección; dichos datos serán utilizados para los fines por los que fueron recabados.







MUNICIPIO OTHON P. BLANCO  
ESTADO DE QUINTANA ROO

H. AYUNTAMIENTO MUNICIPAL DE OTHON P. BLANCO  
DIRECCION GENERAL DE DESARROLLO URBANO  
MEDIO AMBIENTE Y ECOLOGIA

*Recibido  
23 SEP 2021*

Con fundamento en el Artículo 130, del Reglamento de Desarrollo Urbano y Construcción del Municipio de Othón P. Blanco, la Dirección General de Desarrollo Urbano, Medio Ambiente y Ecología, autoriza la presente:

**LICENCIA DE CONSTRUCCION.**

**DATOS DE LA CONSTRUCCION:**

**VIGENCIA:**

Tipo : AMPLIACION  
uso: COMERCIAL  
Proyecto: TERRAZA  
Descripción: CAMBIO DE TECHUMBRE A LOSA DE VIGUETA Y BOVEDILLA

No LICENCIA: 0000321  
Fecha de inicio: 15/09/2021  
Fecha terminación: 15/03/2022  
Periodo de obra: 180 días meses. 6

Ubicación:  
HUACHINANGO S/N 8 12 CENTRO MAHAHUAL  
CALLE No. Lte. Mza. Col. CD

**SUPERFICIE DE CONSTRUCCION:**

**SUPERFICIES EXISTENTES:**

Superficie total del predio: 162.00 m<sup>2</sup>  
Superficie const. P.B: 99.41 m<sup>2</sup>  
Superficie const. 1N 2N: 201.22 m<sup>2</sup>  
Superficie cubierta: 300.63 m<sup>2</sup>

**SUPERFICIES A CONSTRUIR :**

Superficie por nivel:  
P.B: 27.00 m<sup>2</sup> P.A: 0.00 m<sup>2</sup>  
Superficie por tipo de obra:  
Nueva: 0.00 m<sup>2</sup> Reg: 0.00 m<sup>2</sup>  
Amp.: 27.00 m<sup>2</sup> Renov: 0.00 m<sup>2</sup>  
Demolicion: 0.00 m<sup>2</sup>  
Superficie Total en trámite: 27.00 m<sup>2</sup>

**RESUMEN DE AREAS:**

SUPERFICIE CUBIERTA P. B: 99.41 m<sup>2</sup> SUPERFICIE CUBIERTA TOTAL: 327.63 m<sup>2</sup>  
SUPERFICIE EXTERIOR: 62.59 m<sup>2</sup> CAJONES DE ESTACIONAMIENTO: 0


Se extiende la presente Licencia de construcción para los fines y usos que en esta se señalan a los 15 días del mes de Septiembre del año 2021

Autorizó

DIRECTORA GENERAL DE DESARROLLO URBANO,  
MEDIO AMBIENTE Y ECOLOGIA

*[Signature]*  
ING. CAROLINA SALDAÑA HERNANDEZ

De acuerdo a la Fracción III del Artículo 33 de la Ley de Transparencia y acceso a la Información Pública del Estado de Quintana Roo, le informamos que los datos personales proporcionados formarán parte de un sistema de datos personales y correspondientes expediente, el cual quedara bajo resguardo de esta Dirección; dichos datos serán utilizados para los fines por los que fueron recabados.



MUNICIPIO OTHON P. BLANCO  
ESTADO DE QUINTANA ROO

H. AYUNTAMIENTO MUNICIPAL DE OTHON P. BLANCO  
DIRECCION GENERAL DE DESARROLLO URBANO,  
MEDIO AMBIENTE Y ECOLOGIA

Con fundamento en el Artículo 130, del Reglamento de Desarrollo Urbano y Construcción del Municipio de Othón P. Blanco, la Dirección General de Desarrollo Urbano, Medio Ambiente y Ecología, autoriza la presente:

LICENCIA DE CONSTRUCCION.

DATOS DE LA CONSTRUCCION:

Tipo : REGULARIZACIÓN  
uso: HABITACIONAL  
Proyecto: CASA HABITACIÓN  
Descripción: TERRAZA EN PLANTA ALTA  
Ubicación:

VIGENCIA:

No LICENCIA: 0000322  
Fecha de iniciación: 20/09/2021  
Fecha terminación: 20/03/2022  
Período de obra: 180 días meses. 6

RETORNO 37 S/N 19 274 PAYO OBISPO II CHETUMAL  
CALLE No. Lte. Mza. Col. CD

SUPERFICIE DE CONSTRUCCION:

SUPERFICIES EXISTENTES:

Superficie total del predio: 128.00 m<sup>2</sup>  
Superficie const. P.B: 56.00 m<sup>2</sup>  
Superficie const. P.A: 56.00 m<sup>2</sup>  
Superficie cubierta: 112.00 m<sup>2</sup>

SUPERFICIES A CONSTRUIR :

Superficie por nivel:  
P.B: 0.00 m<sup>2</sup> P.A: 0.00 m<sup>2</sup>  
Superficie por tipo de obra:  
Nueva: 0.00 m<sup>2</sup> Reg: 23.00 m<sup>2</sup>  
Amp.: 0.00 m<sup>2</sup> Renov: 0.00 m<sup>2</sup>  
Demolición: 0.00 m<sup>2</sup>  
Superficie Total en trámite: 23.00 m<sup>2</sup>

RESUMEN DE AREAS:

SUPERFICIE CUBIERTA P. B: 56.00 m<sup>2</sup> SUPERFICIE CUBIERTA TOTAL: 112.00 m<sup>2</sup>  
SUPERFICIE EXTERIOR: 72.00 m<sup>2</sup> CAJONES DE ESTACIONAMIENTO: 1

Se extiende la presente Licencia de construcción para los fines y usos que en esta se señalan a los 20 días del mes de Septiembre del año 202 1


Autorizo

DIRECTORA GENERAL DE DESARROLLO URBANO  
MEDIO AMBIENTE Y ECOLOGIA

ING. CAROLINA SALDAÑA HERNANDEZ

OTHÓN P. BLANCO  
M. AYUNTAMIENTO 2018 2021  
DIRECCION GENERAL DE

De acuerdo a la Fracción III del Artículo 33 de la Ley de Transparencia y acceso a la Información Pública del Estado de Quintana Roo, le informamos que los datos personales proporcionados formaran parte de un sistema de datos personales y correspondientes expediente, el cual quedara bajo resguardo de esta Dirección; dichos datos serán utilizados para los fines por los que fueron recabados.



MUNICIPIO OTHON P. BLANCO  
ESTADO DE QUINTANA ROO

H. AYUNTAMIENTO MUNICIPAL DE OTHON P. BLANCO  
DIRECCION GENERAL DE DESARROLLO URBANO  
MEDIO AMBIENTE Y ECOLOGIA



Con fundamento en el Artículo 130, del Reglamento de Desarrollo Urbano y Construcción para el Municipio de Othón P. Blanco, la Dirección General de Desarrollo Urbano, Medio Ambiente y Ecología, autoriza la presente:

LICENCIA DE CONSTRUCCION.

DATOS DE LA CONSTRUCCION:

Tipo : OBRA NUEVA  
 uso: HABITACIONAL  
 Proyecto: CASA MULTIFAMILIAR  
 Descripción: CIMIENTO DE MAMP., MUROS DE BLOCK CON APLANADO, CASTILLO Y CADENAS, COLUMNAS Y TRABES DE CONC., ARMADO DE LOSA DE VIG. Y BOV.  
 Ubicación:

VIGENCIA:

No LICENCIA: 000323  
 Fecha de iniciación: 21/09/21  
 Fecha terminación: 21/03/22  
 Período de obra: 180 DIAS meses. 06

Ubicación: CHETUMAL 1104 23 12 FRACCIONAMIENTO MAHAHUAL MAHAHUAL  
CALLE No. Lte Mza COL: CD

SUPERFICIE DE CONSTRUCCION:

SUPERFICIES EXISTENTES:

Superficie total del predio: 300.00 m<sup>2</sup>  
 Superficie const. P.B: 0.00 m<sup>2</sup>  
 Superficie const. P.A: 0.00 m<sup>2</sup>  
 Superficie cubierta: 300.00 m<sup>2</sup>

SUPERFICIES A CONSTRUIR :

Superficie por nivel:  
 P.B: 78.00 m<sup>2</sup> P.A: 0.00 m<sup>2</sup>  
 Superficie por tipo de obra:  
 Nueva: 0.00 m<sup>2</sup> Reg: 0.00 m<sup>2</sup>  
 Amp.: 0.00 m<sup>2</sup> Renov: 78.00 m<sup>2</sup>  
 Demolicion: 0.00 m<sup>2</sup>  
 Superficie Total en trámite: 78.00 m<sup>2</sup>

RESUMEN DE AREAS:

SUPERFICIE CUBIERTA P. B: 78.00 m<sup>2</sup>  
 SUPERFICIE EXTERIOR: 222.00 m<sup>2</sup>


SUPERFICIE CUBIERTA TOTAL: 78.00 m<sup>2</sup>  
 CAJONES DE ESTACIONAMIENTO: 1

Se extiende la presente Licencia de construcción para los fines y usos que en esta se señalan a los 21 días del mes de SEPTIEMBRE del año 202 1

Autorizó:

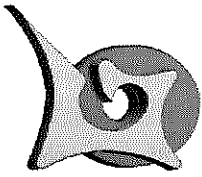
DIRECTORA GENERAL DE DESARROLLO URBANO  
MEDIO AMBIENTE Y ECOLOGIA

ING. CAROLINA SALDANA HERNANDEZ



OTHÓN P. BLANCO  
M. AYUNTAMIENTO 2018 2021  
DIRECCION GENERAL DE  
DESARROLLO URBANO,  
MEDIO AMBIENTE Y ECOLOGIA

Los datos personales que usted proporciona serán utilizados únicamente para recibir, registrar y tramitar el presente permiso y adicionalmente podrán ser utilizados con fines estadísticos; de conformidad en lo dispuesto por la Ley de Protección de Datos Personales en Posesión de Sujetos Obligados para el Estado de Quintana Roo en sus artículos: 11,12,13,14,15 y 35.



**H. AYUNTAMIENTO MUNICIPAL DE OTHON P. BLANCO**  
**DIRECCION GENERAL DE DESARROLLO URBANO**  
**MEDIO AMBIENTE Y ECOLOGIA**

MUNICIPIO OTHON P. BLANCO  
ESTADO DE QUINTANA ROO

Con fundamento al Artículo 130, del Reglamento de Desarrollo Urbano y Construcción para el Municipio de Othón P. Blanco, la Dirección General de Desarrollo Urbano Medio Ambiente y Ecología, autoriza la presente:

**LICENCIA DE CONSTRUCCION.**

**DATOS DE LA CONSTRUCCION:**

Tipo : OBRA NUEVA  
 uso: HABITACIONAL  
 Proyecto: CUARTOS PARA RENTA  
 Descripción: BLOCK Y CONCRETO

**VIGENCIA:**

No LICENCIA: 000324  
 Fecha de iniciación: 21/09/21  
 Fecha terminación: 21/03/22  
 Periodo de obra: 180 DIAS meses.

Ubicación:  
 CARIBE 1124 0004 0013 NUEVO MAHAHUAL MAHAHUAL  
 AVENIDA No. Lte Mza FRACC POB

**SUPERFICIE DE CONSTRUCCION:**

**SUPERFICIES EXISTENTES:**

Superficie total del predio: 240.00 M<sup>2</sup>  
 Superficie const. P.B: 0.00 M<sup>2</sup>  
 Superficie const. P.A: 0.00 M<sup>2</sup>  
 Superficie cubierta: 0.00 M<sup>2</sup>

**SUPERFICIES A CONSTRUIR :**

Superficie por nivel:  
 P.B: 142.00 M<sup>2</sup> P.A: 142.00 M<sup>2</sup>  
 Superficie por tipo de obra:  
 Nueva 284.00 M<sup>2</sup> Reg: 0.00 M<sup>2</sup>  
 Amp.: 0.00 M<sup>2</sup> Renov: 0.00 M<sup>2</sup>  
 Demolicion: 0.00 M<sup>2</sup>  
 Superficie Total en trámite: 284.00 M<sup>2</sup>

**RESUMEN DE AREAS:**

SUPERFICIE CUBIERTA P. B: 142.00 M<sup>2</sup> SUPERFICIE CUBIERTA TOTAL: 284.00  
 SUPERFICIE EXTERIOR: 98.00 M<sup>2</sup> CAJONES DE ESTACIONAMIENTO: 1

Se extiende la presente Licencia de Construcción para los fines y usos que en esta se señalan a los 21 días del mes de SEPTIEMBRE del año 2021.

Autorizó  
**LA DIRECTORA GENERAL DE DESARROLLO URBANO**  
**MEDIO AMBIENTE Y ECOLOGIA**

**ING CAROLINA SALDAÑA HERNANDEZ**



**OTHO P. BLANCO**  
 M. AYUNTAMIENTO 2016 2021  
 DIRECCION GENERAL DE  
 DESARROLLO URBANO  
 MEDIO AMBIENTE Y ECOLOGIA

De acuerdo a la Fracción III del Artículo 33 de la Ley de Transparencia y acceso a la Información Pública del Estado de Quintana Roo, le informamos que los datos personales proporcionados formaran parte de un sistema de datos personales y correspondientes expediente, el cual quedara bajo resguardo de esta Dirección; dichos datos serán utilizados para los fines por los que fueron recabados.



H. AYUNTAMIENTO MUNICIPAL DE OTHON P. BLANCO

DIRECCIÓN GENERAL DE DESARROLLO URBANO MEDIO AMBIENTE Y ECOLOGIA



Municipio de todos

OTHÓN P. BLANCO H. AYUNTAMIENTO 2016 2021

MUNICIPIO OTHON P. BLANCO ESTADO DE QUINTANA ROO

Con fundamento en el Artículo 130, del Reglamento de Desarrollo Urbano y Construcción para el Municipio de Othón P. Blanco, La Dirección General de Desarrollo Urbano, Medio Ambiente y Ecología, autoriza la presente:

LICENCIA DE CONSTRUCCION.

DATOS DE LA CONSTRUCCION:

VIGENCIA:

Tipo:	<u>Nueva</u>	No. Licencia:	<u>000325</u>		
Uso:	<u>Habitacional</u>	Fecha de iniciación:	<u>19/08/21</u>		
Proyecto:	<u>Casa Habitación</u>	Fecha de Terminación:	<u>22/20/22</u>		
Descripción:	<u>Estancia-Comedor, cocina, 1 baño y 2 recamaras</u>	Periodo de Obra:	<u>seis</u>	Meses.	
Ubicación:	<u>Retorno Dos Norte</u>	<u>425</u>	<u>16</u>	<u>132</u>	<u>RESIDENCIAL LAS AMERICAS</u>
	<u>CALLE</u>	<u>No.</u>	<u>Lote</u>	<u>Manzana</u>	<u>Colonia</u>
					<u>Chetumal</u>
					<u>Ciudad</u>

SUPERFICIE DE CONSTRUCCION:

SUPERFICIES EXISTENTES:

SUPERFICIES A CONSTRUIR:

Superficie total del predio:	<u>164.00</u>	M2	Superficie por nivel:		
Superficie Const. P.B.:	<u>        </u>	M2	P.B.:	<u>        </u>	M2
Superficie Const. P.A.:	<u>        </u>	M2	P.A.:	<u>        </u>	M2
Superficie Cubierta:	<u>        </u>	M2	Superficie por tipo de obra:		
			Nueva	<u>79.33</u>	M2
			Reg:	<u>        </u>	M2
			Amp.:	<u>        </u>	M2
			Renov.:	<u>        </u>	M2
			Demolición:	<u>        </u>	M2
			Superficie Total en trámite:	<u>79.33</u>	M2

RESUMEN DE AREAS:

Superficie Cubierta P.B.	<u>        </u>	M2	Superficie Cubierta Total:	<u>79.33</u>	M2
Superficie Exterior:	<u>        </u>	M2	Cajones de Estacionamiento:	<u>1</u>	

Se extiende la presente Licencia de construcción para los fines y usos que en esta se señalan.

Cd. Chetumal, Quintana Roo a: 19 DE AGOSTO 2021

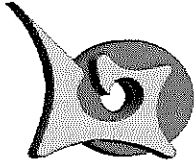
Autorizó

Directora General de Desarrollo Urbano Medio Ambiente y Ecología

ING. CAROLINA SALDANA HERNANDEZ

OTHÓN P. BLANCO H. AYUNTAMIENTO 2016 2021 DIRECCIÓN GENERAL DE DESARROLLO URBANO

De acuerdo a la Fracción III del artículo 33 de la Ley de Transparencia y acceso a la información Pública del Estado de Quintana Roo, le informamos que los datos personales proporcionados formaran parte de un sistema de datos personales y correspondiente al expediente, el cual quedara bajo resguardo de esta Dirección; dichos datos seran utilizados para los fines por los que fueron recabados



**H. AYUNTAMIENTO MUNICIPAL DE OTHON P. BLANCO**  
**DIRECCION GENERAL DE DESARROLLO URBANO**  
**MEDIO AMBIENTE Y ECOLOGIA**

MUNICIPIO OTHON P. BLANCO  
ESTADO DE QUINTANA ROO

Con fundamento en el Artículo 130, del "Reglamento de Desarrollo Urbano y Construcción para el Municipio de Othón P. Blanco", la Dirección General de Desarrollo Urbano, Medio Ambiente y Ecología, autoriza la presente:

**LICENCIA DE CONSTRUCCION.**

**DATOS DE LA CONSTRUCCION:**

**VIGENCIA:**

Tipo : Renovacion  
 uso: Mixto Costero 3  
 Proyecto: Turistico  
 Descripción: Concreto Ref, Castillos, Muro Block  
 Ubicación:  
Carr. Cafetal-Mahahual S/N 001099 0000 Mahahual  
CALLE N° Lte. Mza Col. CD

No LICENCIA: 0000326  
 Fecha de iniciación: 22/09/2021  
 Fecha terminación: 22/09/2022  
 Período de obra: 365 días meses. 12

**SUPERFICIE DE CONSTRUCCION:**

**SUPERFICIES EXISTENTES:**

Superficie total del predio: 3,339.72 m<sup>2</sup>  
 Superficie const. P.B: 244.43  
 Superficie const. P.N: 244.43 m<sup>2</sup>  
 Superficie const. S.N: 244.43  
 Superficie const. T.N: 244.43 m<sup>2</sup>  
 Superficie const. N.A:  
 Superficie cubierta: 977.72 m<sup>2</sup>

**SUPERFICIES A TRAMITAR :**

Superficie por nivel: P. N., S. N. y.  
 P.B: 244.43 m<sup>2</sup> T.N: 733.29 m<sup>2</sup>  
 Superficie por tipo de obra: S. Niv.: \_\_\_\_\_ m<sup>2</sup>  
 Nueva: \_\_\_\_\_ m<sup>2</sup> Renovacion 977.72 m<sup>2</sup>  
 Amp.: \_\_\_\_\_ m<sup>2</sup> Barda \_\_\_\_\_ m<sup>2</sup>  
 Demolicion: \_\_\_\_\_ m<sup>2</sup>  
 Superficie Total en trámite. 977.72 m<sup>2</sup>

**RESUMEN DE AREAS:**

SUPERFICIE CUBIERTA P. B: 244.43 m<sup>2</sup> SUPERFICIE CUBIERTA TOTAL: 977.72 m<sup>2</sup>  
 SUPERFICIE EXTERIOR: 3095.29 m<sup>2</sup> CAJONES DE ESTACIONAMIENTO: 14

Se extiende la presente Licencia de construcción para los fines y usos que en esta se señalan a los 22 días del mes de septiembre del año 2021

Autorizó

**DIRECTORA GENERAL DE DESARROLLO URBANO**  
**MEDIO AMBIENTE Y ECOLOGIA**

**ING. CAROLINA SALDANA HERNANDEZ**

OTHO P. BLANCO  
 H. AYUNTAMIENTO 2018 2021  
 DIRECCION GENERAL DE  
 DESARROLLO URBANO,  
 MEDIO AMBIENTE Y ECOLOGIA

De acuerdo a la Fracción III del Artículo 33 de la Ley de Transparencia y acceso a la Información Pública del Estado de Quintana Roo, le informamos que los datos personales proporcionados formaran parte de un sistema de datos personales y correspondientes expediente, el cual quedara bajo resguardo de esta Dirección; dichos datos serán utilizados para los fines por los que fueron recabados.



**H. AYUNTAMIENTO MUNICIPAL DE OTHON P. BLANCO**  
**DIRECCION GENERAL DE DESARROLLO URBANO**  
**MEDIO AMBIENTE Y ECOLOGIA**



Municipio de todos  
**OTHÓN P. BLANCO**  
 H. AYUNTAMIENTO 2018-2021

MUNICIPIO OTHON P. BLANCO  
 ESTADO DE QUINTANA ROO

Con fundamento en el Artículo 130, del Reglamento de Desarrollo Urbano y Construcción para el Municipio Othón P. Blanco, la Dirección General de Desarrollo Urbano, Medio Ambiente y Ecología, autoriza la presente:

**LICENCIA DE CONSTRUCCION.**

**DATOS DE LA CONSTRUCCION:**

**VIGENCIA:**

Tipo: Nueva  
 uso: Habitacional y Comercial  
 Proyecto: Condominio  
 Descripción: Muro de Block y Losa de Concreto  
 Ubicación:

Nº LICENCIA: 000327  
 Fecha de iniciación: 22/09/21  
 Fecha terminación: 22/09/22  
 Período de obra: 365 días meses. 12

Playa	1186	4	25	Nuevo Mahahual	Mahahual
Calle	No.	Lote	Manzana	Fraccionamiento	Poblado

**SUPERFICIE DE CONSTRUCCION:**

**SUPERFICIES EXISTENTES:**

**SUPERFICIES A CONSTRUIR :**

Superficie total del predio: 1,509.08 m<sup>2</sup>  
 Superficie const. P.B: 70.84 m<sup>2</sup>  
 Superficie const. P.A: \_\_\_\_\_ m<sup>2</sup>  
 Superficie cubierta: \_\_\_\_\_ m<sup>2</sup>

Superficie por nivel:  
 P.B: 490.00 m<sup>2</sup> P.A: 490.00 m<sup>2</sup>  
 Superficie por tipo de obra:  
 Nueva: 490.00 m<sup>2</sup> Reg: \_\_\_\_\_ m<sup>2</sup>  
 Amp.: \_\_\_\_\_ m<sup>2</sup> Renov: \_\_\_\_\_ m<sup>2</sup>  
 Demolicion: \_\_\_\_\_ m<sup>2</sup>  
 Superficie Total en trámite: 980.00 m<sup>2</sup>

**RESUMEN DE AREAS:**

SUPERFICIE CUBIERTA P. B:	<u>490.00</u> m <sup>2</sup>	SUPERFICIE CUBIERTA TOTAL:	<u>980.00</u> m <sup>2</sup>
SUPERFICIE EXTERIOR:	<u>1019.08</u> m <sup>2</sup>	CAJONES DE ESTACIONAMIENTO:	<u>20</u>

Se extiende la presente Licencia de construcción para los fines y usos que en esta se señalan a los 22 días del mes de SEPTIEMBRE del año 2021

Autorizó

**DIRECTORA GENERAL DE DESARROLLO URBANO**  
**MEDIO AMBIENTE Y ECOLOGÍA**

**ING. CAROLINA SALDAÑA HERNÁNDEZ**

De acuerdo a la Fracción III del Artículo 33 de la Ley de Transparencia y acceso a la Información Pública del Estado de Quintana Roo, le informamos que los datos personales proporcionados formaran parte de un sistema de datos personales y correspondientes expediente, el cual quedara bajo resguardo de esta Dirección; dichos datos serán utilizados para los fines por los que fueron recibidos.





H. AYUNTAMIENTO MUNICIPAL DE OTHON P. BLANCO



Municipio de todos

OTHÓN P. BLANCO  
M. AYUNTAMIENTO 2010-2011

DIRECCIÓN GENERAL DE DESARROLLO URBANO MEDIO  
AMBIENTE Y ECOLOGIA

MUNICIPIO OTHON P. BLANCO  
ESTADO DE QUINTANA ROO

Con fundamento en el Artículo 130, del Reglamento de Desarrollo Urbano y Construcción para el Municipio de Othón P. Blanco, La Dirección General de Desarrollo Urbano, Medio Ambiente y Ecología, autoriza la presente:

LICENCIA DE CONSTRUCCION.

DATOS DE LA CONSTRUCCION:

VIGENCIA:

Tipo:	<u>Nueva</u>	No. Licencia:	<u>000328</u>		
Uso:	<u>Habitacional</u>	Fecha de iniciación:	<u>22/09/21</u>		
Proyecto:	<u>Casa Habitación</u>	Fecha de Terminación:	<u>22/09/22</u>		
Descripción:	<u>Estancia-Comedor, cocina, 5</u>	Período de Obra:	<u>seis</u> Meses.	<u>12 MESES</u>	
Ubicación:	<u>baños, 2medios baños y 4 recamaras</u>		<u>365 DIAS</u>		
	<u>AVENIDA OAXACA SUR</u>	<u>135</u>	<u>31</u>	<u>038</u>	<u>16 DE SEPTIEMBRE Calderitas</u>
	<u>CALLE</u>	<u>No.</u>	<u>Lote</u>	<u>Manzana</u>	<u>Colonia</u> <u>Ciudad</u>

SUPERFICIE DE CONSTRUCCION:

SUPERFICIES EXISTENTES:

SUPERFICIES A CONSTRUIR:

Superficie total del predio:	<u>788.28</u> M2	Superficie por nivel:	
Superficie Const. P.B.:	<u>        </u> M2	P.B.:	<u>433.64</u> M2    P.A.: <u>241.23</u> M2
Superficie Const. P.A.:	<u>        </u> M2	Superficie por tipo de obra:	
Superficie Cubierta:	<u>        </u> M2	Nueva:	<u>674.87</u> M2    Reg: <u>        </u> M2
		Amp.:	<u>        </u> M2    Renov.: <u>        </u> M2
		Demolición:	<u>        </u> M2
		Superficie Total en trámite:	<u>674.87</u> M2

RESUMEN DE AREAS:

Superficie Cubierta P.B.	<u>433.64</u> M2	Superficie Cubierta Total:	<u>674.87</u> M2
Superficie Exterior:	<u>        </u> M2	Cajones de Estacionamiento:	<u>2</u>

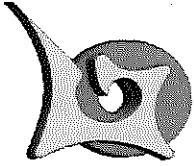
Se extiende la presente Licencia de construcción para los fines y usos que en esta se señalan.  
Cd. Chetumal, Quintana Roo a: 22 DE SEPTIEMBRE 2021

Autorizó

Directora General de Desarrollo Urbano  
Medio Ambiente y Ecología

ING. CAROLINA SALDANA HERNANDEZ

OTHÓN P. BLANCO  
M. AYUNTAMIENTO 2010 2011  
DIRECCION GENERAL DE  
DESARROLLO URBANO  
MEDIO AMBIENTE Y ECOLOGIA



MUNICIPIO OTHON P. BLANCO  
ESTADO DE QUINTANA ROO

H. AYUNTAMIENTO MUNICIPAL DE OTHON P. BLANCO  
DIRECCION GENERAL DE DESARROLLO URBANO  
MEDIO AMBIENTE Y ECOLOGIA

Con fundamento en el Artículo 130, del "Reglamento de Desarrollo Urbano y Construcción para el Municipio de Othón P. Blanco", la Dirección General de Desarrollo Urbano, Medio Ambiente y Ecología, autoriza la presente:

LICENCIA DE CONSTRUCCION.

DATOS DE LA CONSTRUCCION:

VIGENCIA:

Tipo : Regularizacion  
 uso: Habitacional Densidad Media  
 Proyecto: Habitacional  
 Descripción: Concreto Ref, Castillos, Muro Block  
 Ubicación:

No LICENCIA: 0000331  
 Fecha de iniciación: 22/09/2021  
 Fecha terminación: 22/03/2022  
 Período de obra: 180 días meses. 6

<u>C. Altos de Sevilla</u>	<u>249</u>	<u>0000010</u>	<u>0244</u>	<u>Pro-Territorio</u>	<u>Chetumal</u>
<u>CALLE</u>	<u>No.</u>	<u>Lte.</u>	<u>Mza.</u>	<u>Col.</u>	<u>CD</u>

SUPERFICIE DE CONSTRUCCION:

SUPERFICIES EXISTENTES:

Superficie total del predio: 160.00 m<sup>2</sup>  
 Superficie const. P.B: 104.24 m<sup>2</sup>  
 Superficie const. P.A: 92.82 m<sup>2</sup>  
 Superficie cubierta: 197.06 m<sup>2</sup>

SUPERFICIES A REGULARIZAR :

Superficie por nivel:  
 P.B: 23.24 m<sup>2</sup> P.A: 61.32 m<sup>2</sup>  
 Superficie por tipo de obra: S. Niv.:          m<sup>2</sup>  
 Nueva:          m<sup>2</sup> Reg: 84.56 m<sup>2</sup>  
 Amp.:          m<sup>2</sup> Act. Dctos:          m<sup>2</sup>  
 Demolicion: 0.00 m<sup>2</sup>  
 Superficie Total en trámite. 84.56 m<sup>2</sup>

RESUMEN DE AREAS:

SUPERFICIE CUBIERTA P. B: <u>104.24</u> m <sup>2</sup>	SUPERFICIE CUBIERTA TOTAL: <u>197.06</u> m <sup>2</sup>
SUPERFICIE EXTERIOR: <u>31.54</u> m <sup>2</sup>	CAJONES DE ESTACIONAMIENTO: <u>1</u>

Se extiende la presente Licencia de construcción para los fines y usos que en esta se señalan a los 22 días del mes de Septiembre del año 2021


Autorizó

DIRECTORA GENERAL DE DESARROLLO URBANO  
MEDIO AMBIENTE Y ECOLOGIA

ING. CAROLINA SALDAÑA HERNANDEZ

OTHÓN P. BLANCO  
H. AYUNTAMIENTO 2018 2021  
DIRECCION GENERAL DE

De acuerdo a la Fracción III del Artículo 33 de la Ley de Transparencia y acceso a la Información Pública del Estado de Quintana Roo, le informamos que los datos personales proporcionados formaran parte de un sistema de datos personales y correspondientes expediente, el cual quedara bajo resguardo de esta Dirección; dichos datos serán utilizados para los fines por los que fueron recabados.



H. AYUNTAMIENTO MUNICIPAL DE OTHON P. BLANCO



Municipio de todos

DIRECCIÓN GENERAL DE DESARROLLO URBANO MEDIO AMBIENTE Y ECOLOGIA

OTHÓN P. BLANCO H. AYUNTAMIENTO 2016 2021

MUNICIPIO OTHON P. BLANCO ESTADO DE QUINTANA ROO

Con fundamento en el Artículo 130, del Reglamento de Desarrollo Urbano y Construcción para el Municipio de Othón P. Blanco, La Dirección General de Desarrollo Urbano, Medio Ambiente y Ecología, autoriza la presente:

LICENCIA DE CONSTRUCCION.

DATOS DE LA CONSTRUCCION:

VIGENCIA:

Tipo: Nueva No. Licencia: 0000332
Uso: Habitacional Fecha de iniciación: 19/08/2021
Proyecto: Casa Habitación Fecha de Terminación: 19/02/2022
Descripción: Estancia-Comedor, cocina, 2 baños y 2 recamaras
Ubicación: Retorno Tierra Norte 96 05 798 DEL SOL Chetumal
CALLE No. Lote Manzana Colonia Ciudad

SUPERFICIE DE CONSTRUCCION:

SUPERFICIES EXISTENTES: Superficie total del predio: 264.00 M2
SUPERFICIES A CONSTRUIR: Superficie por nivel: P.B.: M2 P.A.: M2
Superficie Const. P.B.: M2 Superficie por tipo de obra: Nueva 150.19 M2 Reg: M2
Superficie Const. P.A.: M2 Amp.: M2 Renov.: M2
Superficie Cubierta: M2 Demolición: M2
Superficie Total en trámite: 150.19 M2
RESUMEN DE AREAS: Superficie Cubierta P.B. M2 Superficie Cubierta Total: 150.19 M2
Superficie Exterior: M2 Cajones de Estacionamiento: 1

Se extiende la presente Licencia de construcción para los fines y usos que en esta se señalan. Cd. Chetumal, Quintana Roo a: 19 de Agosto del 2021

Autorizo

Directora General de Desarrollo Urbano Medio Ambiente y Ecología

OTHÓN P. BLANCO

H. AYUNTAMIENTO 2016 2021


DIRECCIÓN GENERAL DE

DESARROLLO URBANO,

MEDIO AMBIENTE Y ECOLOGÍA

ING. CAROLINA SALDAÑA HERNANDEZ

De acuerdo a la Fracción III del artículo 33 de la Ley de Transparencia y acceso a la información Pública del Estado de Quintana Roo, le informamos que los datos personales proporcionados formaran parte de un sistema de datos personales y correspondiente al expediente, el cual quedara bajo resguardo de esta Dirección; dichos datos seran utilizados para los fines por los que fueron recabados



MUNICIPIO OTHÓN P. BLANCO  
ESTADO DE QUINTANA ROO

H. AYUNTAMIENTO MUNICIPAL DE OTHON P. BLANCO  
DIRECCIÓN GENERAL DE DESARROLLO URBANO  
MEDIO AMBIENTE Y ECOLOGÍA



Municipio de todos

OTHÓN P. BLANCO  
M. AYUNTAMIENTO 2014 2021

Con fundamento en el Artículo 130, del nuevo Reglamento de Desarrollo Urbano y Construcción del Municipio de Othón P. Blanco, la Dirección General de Desarrollo Urbano Medio Ambiente y Ecología, autoriza la presente:

LICENCIA DE CONSTRUCCIÓN

DATOS DE LA CONSTRUCCIÓN:

Tipo : REGULARIZACIÓN y AMPLIACIÓN  
Uso: HABITACIONAL  
Proyecto: CASA HABITACIÓN  
Descripción: SISTEMA TRADICIONAL, CIMENTACIÓN, MAMPOSTERÍA, CADENAS, CASTILLOS, LOSA, APLANADOS MUROS  
Ubicación:

VIGENCIA:

No LICENCIA: 0000333  
Fecha de iniciación: 22/09/2021  
Fecha terminación: 22/03/2022  
Período de obra: 180 días meses. 6

Calle <u>RETORNO ARBOLEDAS UNO</u>	<u>10</u>	<u>2</u>	<u>61</u>	<u>FRACC. RESIDENCIAL ARBOLEDAS</u>	<u>CHETUMAL</u>
Calle	No.	Lte.	Mza.	Col.	CD

SUPERFICIE DE CONSTRUCCIÓN:

SUPERFICIES EXISTENTES:

Superficie total del predio: 160.00 m<sup>2</sup>  
Superficie const. P.B: 0.00 m<sup>2</sup>  
Superficie const. P.A: \_\_\_\_\_ m<sup>2</sup>  
Superficie cubierta: 0.00 m<sup>2</sup>

SUPERFICIES A CONSTRUIR :

Superficie por nivel:  
P.B: 94.31 m<sup>2</sup> P.A: 0.00 m<sup>2</sup>  
Superficie por tipo de obra:  
Nueva: 0.00 m<sup>2</sup> Reg: 44.68 m<sup>2</sup>  
Amp.: 49.63 m<sup>2</sup> Renov: 0.00 m<sup>2</sup>  
Demolicion: 0.00 m<sup>2</sup>  
Superficie Total en trámite: 94.31 m<sup>2</sup>

RESUMEN DE ÁREAS:

SUPERFICIE CUBIERTA P. B:	<u>94.31</u> m <sup>2</sup>	SUPERFICIE CUBIERTA TOTAL:	<u>94.31</u> m <sup>2</sup>
SUPERFICIE EXTERIOR:	<u>65.69</u> m <sup>2</sup>	CAJONES DE ESTACIONAMIENTO:	<u>2.00</u>

Se extiende la presente Licencia de construcción para los fines y usos que en esta se señalan a los 22 días del mes de septiembre del año 2021.

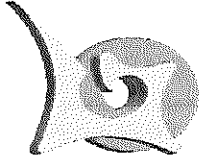
Autorizó

DIRECTORA GENERAL DE DESARROLLO URBANO  
MEDIO AMBIENTE Y ECOLOGIA

ING. CAROLINA SALDAÑA HERNÁNDEZ

OTHÓN P. BLANCO  
M. AYUNTAMIENTO 2014 2021  
DIRECCIÓN GENERAL DE  
DESARROLLO URBANO,  
MEDIO AMBIENTE Y ECOLOGÍA

De acuerdo a la Fracción III del Artículo 33 de la Ley de Transparencia y acceso a la Información Pública del Estado de Quintana Roo, le informamos que los datos personales proporcionados formaran parte de un sistema de datos personales y correspondientes expediente, el cual quedara bajo resguardo de esta Dirección; dichos datos serán utilizados para los fines por los que fueron recabados.



MUNICIPIO OTHON P. BLANCO  
ESTADO DE QUINTANA ROO

H. AYUNTAMIENTO MUNICIPAL DE OTHON P. BLANCO  
DIRECCIÓN GENERAL DE DESARROLLO URBANO  
MEDIO AMBIENTE Y ECOLOGÍA



Municipio de todos

OTHÓN P. BLANCO  
AYUNTAMIENTO 2018-2021

Con fundamento en el Artículo 130, del nuevo Reglamento de Desarrollo Urbano y Construcción del Municipio de Othón P. Blanco, la Dirección General de Desarrollo Urbano Medio Ambiente y Ecología, autoriza la presente:

LICENCIA DE CONSTRUCCIÓN

DATOS DE LA CONSTRUCCIÓN:

Tipo: REGULARIZACIÓN  
Uso: COMERCIAL  
Proyecto: CONDO AZUL OCEANO (Nivel Penthouse)  
Descripción: SISTEMA TRADICIONAL, CIMENTACIÓN, MAMPOSTERÍA, CADENAS, CASTILLOS, LOSA, APLANADOS MUROS  
Ubicación:

Av. MAHAHUAL esq. Calle ATÚN      0      03      21      0      MAHAHUAL  
Calle      No.      Lte.      Mza.      Col.      CD

VIGENCIA:

No LICENCIA: 0000334  
Fecha de iniciación: 22/02/2021  
Fecha terminación: 22/09/2022  
Período de obra: 365 días meses. 12

SUPERFICIE DE CONSTRUCCIÓN:

SUPERFICIES EXISTENTES:

Superficie total del predio: 681.07 m<sup>2</sup>  
Según licencia anterior  
Superficie const. P.B.: 446.00 m<sup>2</sup>  
Según licencia anterior  
Superficie const. P.A.: 1,303.00 m<sup>2</sup>  
Superficie cubierta: 1,749.00 m<sup>2</sup>

SUPERFICIAS A CONSTRUIR:

Superficie por nivel:  
P.B.: 0.00 m<sup>2</sup>      P.A.: 432.86 m<sup>2</sup>  
Superficie por tipo de obra:  
Nueva: 0.00 m<sup>2</sup>      Reg: 432.86 m<sup>2</sup>  
Amp.: 0.00 m<sup>2</sup>      Renov: 0.00 m<sup>2</sup>  
Demolición: 0.00 m<sup>2</sup>  
Superficie Total en trámite: 432.86 m<sup>2</sup>

RESUMEN DE ÁREAS:

SUPERFICIE CUBIERTA P. B.: 446.00 m<sup>2</sup>      SUPERFICIE CUBIERTA TOTAL: 2,181.86 m<sup>2</sup>  
SUPERFICIE EXTERIOR: 235.07 m<sup>2</sup>      CAJONES DE ESTACIONAMIENTO: 0.00

Se extiende la presente Licencia de construcción para los fines y usos que en esta se señalan a los 22 días del mes de Septiembre del año 2021.

Autorizó

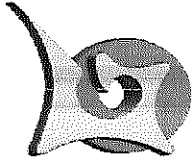
DIRECTORA GENERAL DE DESARROLLO URBANO  
MEDIO AMBIENTE Y ECOLOGIA

ING. CAROLINA SALDAÑA HERNÁNDEZ

OTHÓN P. BLANCO  
AYUNTAMIENTO 2018-2021  
DIRECCIÓN GENERAL DE  
DESARROLLO URBANO,  
MEDIO AMBIENTE Y ECOLOGÍA

De acuerdo a la Fracción III del Artículo 33 de la Ley de Transparencia y acceso a la Información Pública del Estado de Quintana Roo, le informamos que los datos personales proporcionados formaran parte de un sistema de datos personales y correspondientes expediente, el cual quedara bajo resguardo de esta Dirección; dichos datos serán utilizados para los fines por los que fueron recabados.





**H. AYUNTAMIENTO MUNICIPAL DE OTHON P. BLANCO**  
**DIRECCION GENERAL DE DESARROLLO URBANO**  
**MEDIO AMBIENTE Y ECOLOGIA**

MUNICIPIO OTHON P. BLANCO  
ESTADO DE QUINTANA ROO

Con fundamento en el Artículo 118, del Reglamento de Desarrollo Urbano y Construcción para el Municipio de Othón P. Blanco, la Dirección General de Desarrollo Urbano, Medio Ambiente y Ecología, autoriza la presente:

**LICENCIA DE CONSTRUCCION.**

**DATOS DE LA CONSTRUCCION:**

**VIGENCIA:**

Tipo : AMPLIACIÓN  
 uso: HABITACIONAL  
 Proyecto: CASA HABITACIÓN  
 Descripción: MUROS DE BLOCK Y CONCRETO  
 Ubicación:  
 C. FAISAN S/N. 24 205 PAYO OBISPO CHETUMAL

No LICENCIA: N. 000337  
 Fecha de iniciación: 27/09/21  
 Fecha terminación: 27/03/22  
 Período de obra: 180 DIAS meses. 06

CALLE No. Lte. Mza. Col. CD

**SUPERFICIE DE CONSTRUCCION:**

**SUPERFICIES EXISTENTES:**

**SUPERFICIES A CONSTRUIR :**

Superficie total del predio: 144.00 m<sup>2</sup>  
 Superficie const. P.B: 109.08 m<sup>2</sup>  
 Superficie const. P.A: 0.00 m<sup>2</sup>  
 Superficie cubierta: 109.08 m<sup>2</sup>

Superficie por nivel:  
 P.B: \_\_\_\_\_ m<sup>2</sup> P.A: 47.49 m<sup>2</sup>  
 Superficie por tipo de obra:  
 Nueva: \_\_\_\_\_ m<sup>2</sup> Reg: \_\_\_\_\_ m<sup>2</sup>  
 Amp.: 47.49 m<sup>2</sup> Renov: \_\_\_\_\_ m<sup>2</sup>  
 Demolicion: \_\_\_\_\_ m<sup>2</sup>  
 Superficie Total en trámite: 47.49 m<sup>2</sup>

**RESUMEN DE AREAS:**

SUPERFICIE CUBIERTA P. B: 109.08 m<sup>2</sup> SUPERFICIE CUBIERTA TOTAL: 156.57 m<sup>2</sup>  
 SUPERFICIE EXTERIOR: 34.92 m<sup>2</sup> CAJONES DE ESTACIONAMIENTO: 2

Se extiende la presente Licencia de construcción para los fines y usos que en esta se señalan a los 27 días del mes de SEPTIEMBRE del año 2021

Autorizó

DIRECCIÓN GENERAL DE DESARROLLO URBANO  
 MEDIO AMBIENTE Y ECOLOGIA

ING. CAROLINA SALDAÑA HERNANDEZ



De acuerdo a la Fracción III del Artículo 33 de la Ley de Transparencia y acceso a la Información Pública del Estado de Quintana Roo, le informamos que los datos personales proporcionados formaran parte de un sistema de datos personales y correspondientes expediente, el cual quedara bajo resguardo de esta Dirección; dichos datos serán utilizados para los fines por los que fueron recabados.



MUNICIPIO OTHON P. BLANCO  
ESTADO DE QUINTANA ROO

H. AYUNTAMIENTO MUNICIPAL DE OTHON P. BLANCO  
DIRECCION GENERAL DE DESARROLLO URBANO  
MEDIO AMBIENTE Y ECOLOGIA



Municipio de todos

OTHÓN P. BLANCO  
N. AYUNTAMIENTO 2010-2021

Con fundamento en el Artículo 130, del Reglamento de Desarrollo Urbano y construcción para el Municipio de Othón P. Blanco, la Dirección General de Desarrollo Urbano, Medio Ambiente y Ecología, autoriza la presente:

LICENCIA DE CONSTRUCCION.

DATOS DE LA CONSTRUCCION:

Tipo : REGULARIZACION  
uso: HABITACIONAL  
Proyecto: AMPLIACION COCHERA  
Descripción: EXISTENTE: RECAMARA 1, RECAMARA 2, COCINA, BAÑO, SALA-COMEDOR. AMPLIACION: COCHERA  
Ubicación:

VIGENCIA:

No LICENCIA: 0000338  
Fecha de iniciación: 27/09/21  
Fecha terminación: 22/03/22  
Período de obra: 180 DIAS meses. 06

CALLE TIHOSUCO ENTRE #472 22 659 RESIDENCIAL CHETUMAL II CHETUMAL  
CALLE No. Lte. Mza. Col. CD

SUPERFICIE DE CONSTRUCCION:

SUPERFICIES EXISTENTES:

Superficie total del predio: 166.00 m<sup>2</sup>  
Superficie const. P.B: 61.73 m<sup>2</sup>  
Superficie const. P.A: 0.00 m<sup>2</sup>  
Superficie cubierta: 61.73 m<sup>2</sup>

SUPERFICIES A CONSTRUIR :

Superficie por nivel:  
P.B: 59.95 m<sup>2</sup> P.A: 0.00 m<sup>2</sup>  
Superficie por tipo de obra:  
Nueva: 0.00 m<sup>2</sup> Reg:          m<sup>2</sup>  
Amp.: 59.95 m<sup>2</sup> Renov:          m<sup>2</sup>  
Demolicion: 0.00 m<sup>2</sup>  
Superficie Total en trámite: 59.95 m<sup>2</sup>

RESUMEN DE AREAS:

SUPERFICIE CUBIERTA P. B: 61.73 m<sup>2</sup> SUPERFICIE CUBIERTA TOTAL: 61.73 m<sup>2</sup>  
SUPERFICIE EXTERIOR: 104.27 m<sup>2</sup> CAJONES DE ESTACIONAMIENTO: 1

Se extiende la presente Licencia de construcción para los fines y usos que en esta se señalan a los 27 días del mes de SEPTIEMBRE del año 2021

Autorizó

DIRECTORA GENERAL DE DESARROLLO URBANO  
MEDIO AMBIENTE Y ECOLOGIA

ING. CAROLINA SALDAÑA HERNANDEZ

OTHÓN P. BLANCO  
N. AYUNTAMIENTO 2010 2021  
DIRECCION GENERAL DE  
DESARROLLO URBANO,  
MEDIO AMBIENTE Y ECOLOGIA

De acuerdo a la Fracción III del Artículo 33 de la Ley de Transparencia y acceso a la Información Pública del Estado de Quintana Roo, le informamos que los datos personales proporcionados formaran parte de un sistema de datos personales y correspondientes expediente, el cual quedara bajo resguardo de esta Dirección; dichos datos serán utilizados para los fines por los que fueron recabados.





MUNICIPIO OTHÓN P. BLANCO  
ESTADO DE QUINTANA ROO

**H. AYUNTAMIENTO MUNICIPAL DE OTHON P. BLANCO**  
**DIRECCION GENERAL DE DESARROLLO URBANO**  
**MEDIO AMBIENTE Y ECOLOGIA**



Con fundamento en el Artículo 130, del Reglamento de Desarrollo Urbano y Construcción para el Municipio de Othón P. Blanco, la Dirección General de Desarrollo Urbano, Medio Ambiente y Ecología, autoriza la presente:

**LICENCIA DE CONSTRUCCION.**

**DATOS DE LA CONSTRUCCION:**

**VIGENCIA:**

Tipo : REMODELACIÓN Y AMPLIACIÓN  
uso: CLINICA-HOSPITAL  
Proyecto: REMODELACION Y AMPLIACION DE EDIFICIO  
AMPLIACIÓN A BASE DE LOSA DE CONCRETO  
ARMADO , Y REMODELACION DE ESPACIOS  
Descripción: INTERIORES PARA ADECUACIÓN DE CLINICA-  
HOSPITAL  
Ubicación:

No LICENCIA: 1.º 000339  
Fecha de iniciación: 27/09/21  
Fecha terminación: 27/03/22  
Período de obra: 180 DIAS meses. 06

AV. INDEPENDENCIA 91 19 4 CENTRO CHETUMAL  
CALLE No. Lte. Mza. Col. CD

**SUPERFICIE DE CONSTRUCCION:**

**SUPERFICIES EXISTENTES:**

Superficie total del predio: 308.00 m<sup>2</sup>  
Superficie const. P.B: 91.85 m<sup>2</sup>  
Superficie const. P.A: 127.90 m<sup>2</sup>  
Superficie cubierta: 219.75 m<sup>2</sup>

**SUPERFICIES A CONSTRUIR :**

Superficie por nivel:  
P.B: 131.53 m<sup>2</sup> P.A: 79.76 m<sup>2</sup>  
Superficie por tipo de obra:  
Nueva: 0.00 m<sup>2</sup> Reg: 0.00 m<sup>2</sup>  
Amp.: 42.35 m<sup>2</sup> Remod: 168.94 m<sup>2</sup>  
Demolicion: 53.00 m<sup>2</sup>  
Superficie Total en trámite: 264.29 m<sup>2</sup>

**RESUMEN DE AREAS:**


SUPERFICIE CUBIERTA P. B: 223.38 m<sup>2</sup> SUPERFICIE CUBIERTA TOTAL: 223.38 m<sup>2</sup>  
SUPERFICIE EXTERIOR: 84.62 m<sup>2</sup> CAJONES DE ESTACIONAMIENTO: 3

Se extiende la presente Licencia de construcción para los fines y usos que en esta se señalan a los 27 días del mes de SEPTIEMBRE del año 2021

Autorizó

**DIRECTORA GENERAL DE DESARROLLO URBANO**  
**MEDIO AMBIENTE Y ECOLOGIA**

ING. CAROLINA SALDAÑA HERNANDEZ



De acuerdo a la Fracción III del Artículo 33 de la Ley de Transparencia y acceso a la Información Pública del Estado de Quintana Roo, le informamos que los datos personales proporcionados formaran parte de un sistema de datos personales y correspondientes expediente, el cual quedara bajo resguardo de esta Dirección; dichos datos serán utilizados para los fines por los que fueron recabados.



MUNICIPIO OTHON P. BLANCO  
ESTADO DE QUINTANA ROO

H. AYUNTAMIENTO MUNICIPAL DE OTHON P. BLANCO  
DIRECCION GENERAL DE DESARROLLO URBANO,  
MEDIO AMBIENTE Y ECOLOGIA

Con fundamento en el Artículo 130, del Reglamento de Desarrollo Urbano y Construcción del Municipio de Othón P. Blanco, la Dirección General de Desarrollo Urbano, Medio Ambiente y Ecología, autoriza la presente:

LICENCIA DE CONSTRUCCION.

DATOS DE LA CONSTRUCCION:

VIGENCIA:

Tipo : DEMOLICIÓN Y REGULARIZACIÓN  
uso: LOCAL COMERCIAL  
Proyecto: DEMOLICIÓN DE PORTICO  
Descripción: SE DEMUELE PORTICO Y SE REGULARIZA AREA DE VENTAS, CAJERO Y BODEGA.  
Ubicación:

No LICENCIA: 0000340  
Fecha de iniciación: 27/09/21  
Fecha terminación: 27/03/22  
Período de obra: 180 días meses. 06

SAN SALVADOR 594 67 1 FRAMBOYANES CHETUMAL  
CALLE No. Lte. Mza. Col. CD

SUPERFICIE DE CONSTRUCCION:

SUPERFICIES EXISTENTES:

Superficie total del predio: 370.00 m<sup>2</sup>  
Superficie const. P.B: 365.95 m<sup>2</sup>  
Superficie const. P.A: 0.00 m<sup>2</sup>  
Superficie cubierta: 365.95 m<sup>2</sup>

SUPERFICIAS A CONSTRUIR :

Superficie por nivel: P.B: 0.00 m<sup>2</sup> P.A: 0.00 m<sup>2</sup>  
Superficie por tipo de obra:  
Nueva: 0.00 m<sup>2</sup> Reg: 118.05 m<sup>2</sup>  
Amp.: 0.00 m<sup>2</sup> Renov: 0.00 m<sup>2</sup>  
Demolicion: 22.15 m<sup>2</sup>  
Superficie Total en trámite: 140.20 m<sup>2</sup>

RESUMEN DE AREAS:

SUPERFICIE CUBIERTA P. B: 343.80 m<sup>2</sup> SUPERFICIE CUBIERTA TOTAL: 343.80 m<sup>2</sup>  
SUPERFICIE EXTERIOR: 26.20 m<sup>2</sup> CAJONES DE ESTACIONAMIENTO: 3

Se extiende la presente Licencia de construcción para los fines y usos que en esta se señalan a los 27 días del mes de SEPTIEMBRE del año 202 1


Autorizó

DIRECTORA GENERAL DE DESARROLLO URBANO  
MEDIO AMBIENTE Y ECOLOGIA

ING. CAROLINA SALDAÑA HERNANDEZ

OTHÓN P. BLANCO  
M. AYUNTAMIENTO 2018, 2021  
DIRECCIÓN GENERAL DE  
DESARROLLO URBANO,  
MEDIO AMBIENTE Y ECOLOGIA

De acuerdo a la Fracción III del Artículo 33 de la Ley de Transparencia y acceso a la Información Pública del Estado de Quintana Roo, le informamos que los datos personales proporcionados formaran parte de un sistema de datos personales y correspondientes expediente, el cual quedara bajo resguardo de esta Dirección; dichos datos serán utilizados para los fines por los que fueron recabados.



MUNICIPIO OTHON P. BLANCO  
ESTADO DE QUINTANA ROO

**H. AYUNTAMIENTO MUNICIPAL DE OTHON P. BLANCO**  
**DIRECCION GENERAL DE DESARROLLO URBANO**  
**MEDIO AMBIENTE Y ECOLOGIA**

Con fundamento en el Artículo 118, del Reglamento de Desarrollo Urbano y Construcción del Municipio de Othón P. Blanco, la Dirección General de Desarrollo Urbano, Medio Ambiente y Ecología, autoriza la presente:

**LICENCIA DE CONSTRUCCION.**

**DATOS DE LA CONSTRUCCION:**

Tipo : REGULARIZACION  
uso: HABITACIONAL  
Proyecto: CASA HABITACION  
Descripción: MUROS DE BLOCK HUECO, LOSA ARMADA CON VARILLA, CASTILLOS, COLUMNAS Y CADENAS  
Ubicación:

**VIGENCIA:**

No LICENCIA: 0000341  
Fecha de iniciación: 27/09/2021.  
Fecha terminación: 27/03/2022.  
Período de obra: 180 días meses. 6

CALLE CHINCHORRO 1110 000026 1 RACC. NUEVO MAHAHUA MAHAHUAL  
CALLE No. Lte Mza COL: CD

**SUPERFICIE DE CONSTRUCCION:**

<b>SUPERFICIES EXISTENTES:</b>	<b>SUPERFICIAS A:</b>	<b>CONSTRUIR: X</b>	<b>DEMOLER :</b>
Superficie total del predio: <u>216.00</u> m <sup>2</sup>	Superficie por nivel:	P.B: <u>38.875</u> m <sup>2</sup>	P.A: _____ m <sup>2</sup>
Superficie const. P.B: <u>40.27</u> m <sup>2</sup>	Superficie por tipo de obra:	CON LIC. _____ m <sup>2</sup>	REGULA.: <u>38.875</u> m <sup>2</sup>
Superficie const. P.A: <u>0.00</u> m <sup>2</sup>	Antigua P.B: _____ m <sup>2</sup>	Antigua P.A.: <u>0.00</u> m <sup>2</sup>	Interes Social: _____ m <sup>2</sup>
Superficie cubierta: <u>40.27</u> m <sup>2</sup>	Superficie Total en trámite:	<u>38.875</u> m <sup>2</sup>	

**RESUMEN DE AREAS:**

SUPERFICIE CUBIERTA P. B: <u>40.27</u> m <sup>2</sup>	SUPERFICIE CUBIERTA TOTAL: <u>79.15</u> m <sup>2</sup>
SUPERFICIE EXTERIOR: <u>175.73</u> m <sup>2</sup>	CAJONES DE ESTACIONAMIENTO: <u>1</u>

Se extiende la presente Licencia de construcción para los fines y usos que en esta se señalan a los 27 días del mes de Septiembre del año 2021

Autorizó

**DIRECTORA GENERAL DE DESARROLLO URBANO, MEDIO AMBIENTE Y ECOLOGÍA**

ING. CAROLINA SALDAÑA HERNANDEZ

**OTHÓN P. BLANCO**  
H. AYUNTAMIENTO 2018 2021  
**DIRECCIÓN GENERAL DE DESARROLLO URBANO, MEDIO AMBIENTE Y ECOLOGÍA**

De acuerdo a la Fracción III del Artículo 33 de la Ley de Transparencia y acceso a la Información Pública del Estado de Quintana Roo, le informamos que los datos personales proporcionados formaran parte de un sistema de datos personales y correspondientes expediente, el cual quedara bajo resguardo de esta Dirección; dichos datos serán utilizados para los fines por los que fueron recabados.





MUNICIPIO OTHON P. BLANCO  
ESTADO DE QUINTANA ROO

H. AYUNTAMIENTO MUNICIPAL DE OTHON P. BLANCO  
DIRECCION GENERAL DE DESARROLLO URBANO  
MEDIO AMBIENTE Y ECOLOGIA

Con fundamento en el Artículo 130, del Reglamento de Desarrollo Urbano y Construcción del Municipio de Othón P. Blanco, la Dirección General de Desarrollo Urbano, Medio Ambiente y Ecología, autoriza la presente:

LICENCIA DE CONSTRUCCION.

DATOS DE LA CONSTRUCCION:

Tipo : REGULARIZACION  
uso: HABITACIONAL  
Proyecto: CASA HABITACION  
Descripción: MUROS DE BLOCK HUECO, LOSA ARMADA CON VARILLA, CASTILLOS, COLUMNAS Y CADENAS

Ubicación:

CALLE CHINCHORRO 1052 000034 03 RACC. NUEVO MAHAHUA MAHAHUAL  
CALLE No. Lte Mza COL: CD

VIGENCIA:

No LICENCIA: 9000344  
Fecha de iniciación: 27/09/2021  
Fecha terminación: 27/03/2022  
Período de obra: 180 días meses. 6

SUPERFICIE DE CONSTRUCCION:

SUPERFICIES EXISTENTES:		SUPERFICIAS A: CONSTRUIR: X		DEMOLER :	
Superficie total del predio:	<u>216.00</u> m <sup>2</sup>	Superficie por nivel:			
		P.B:	<u>24.86</u> m <sup>2</sup>	P.A:	<u>          </u> m <sup>2</sup>
Superficie const. P.B:	<u>66.23</u> m <sup>2</sup>	Superficie por tipo de obra:			
		CON LIC.	<u>          </u> m <sup>2</sup>	REGULA.:	<u>24.86</u> m <sup>2</sup>
Superficie const. P.A:	<u>0.00</u> m <sup>2</sup>	Antigua P.B:	<u>          </u> m <sup>2</sup>	Antigua P.A.:	<u>0.00</u> m <sup>2</sup>
		Interes Social:	<u>66.23</u> m <sup>2</sup>		
Superficie cubierta:	<u>66.23</u> m <sup>2</sup>	Superficie Total en trámite:		<u>24.86</u>	m <sup>2</sup>

RESUMEN DE AREAS:

SUPERFICIE CUBIERTA P. B:	<u>66.23</u> m <sup>2</sup>	SUPERFICIE CUBIERTA TOTAL:	<u>91.09</u> m <sup>2</sup>
SUPERFICIE EXTERIOR:	<u>149.77</u> m <sup>2</sup>	CAJONES DE ESTACIONAMIENTO:	<u>1</u>

Se extiende la presente Licencia de construcción para los fines y usos que en esta se señalan a los 27 días del mes de Septiembre del año 2021.

Autorizó

DIRECTORA GENERAL DE DESARROLLO URBANO, MEDIO AMBIENTE Y ECOLOGÍA

ING. CAROLINA SALDANA HERNANDEZ



OTHO P. BLANCO  
H. AYUNTAMIENTO 2018 2021  
DIRECCION GENERAL DE DESARROLLO URBANO, MEDIO AMBIENTE Y ECOLOGIA

De acuerdo a la Fracción III del Artículo 33 de la Ley de Transparencia y acceso a la Información Pública del Estado de Quintana Roo, le informamos que los datos personales proporcionados formaran parte de un sistema de datos personales y correspondientes expediente, el cual quedara bajo resguardo de esta Dirección; dichos datos serán utilizados para los fines por los que fueron recabados.