



**H. AYUNTAMIENTO MUNICIPAL DE OTHON P. BLANCO**  
**DIRECCION GENERAL DE DESARROLLO URBANO**  
**MEDIO AMBIENTE Y ECOLOGIA**

MUNICIPIO OTHON P. BLANCO  
ESTADO DE QUINTANA ROO

Con fundamento en el Artículo 130, del Reglamento de Desarrollo Urbano y Construcción del Municipio de Othón P. Blanco, la Dirección General de Desarrollo Urbano, Medio Ambiente y Ecología, autoriza la presente:

**LICENCIA DE CONSTRUCCION.**

**DATOS DE LA CONSTRUCCION:**

Tipo : REGULARIZACION  
 uso: COMERCIO-HABITACIONAL  
 Proyecto: LOCAL COMERCIAL-CASA HABITACION  
 Descripción: MUROS DE BLOCK HUECO, LOSA ARMADA CON VARILLA, CASTILLOS, COLUMNAS Y CADENAS

**VIGENCIA:**

No LICENCIA: 0000345  
 Fecha de iniciación: 27/09/2021  
 Fecha terminación: 27/03/2022  
 Período de obra: 180 días meses. 6

**Ubicación:**

AV. TERRITORIO FEDERAL No. 195- C- 195      14      205      EL ENCANTO      CHETUMAL  
 CALLE      No.      Lte      Mza      COL:      CD

**SUPERFICIE DE CONSTRUCCION:**

<b>SUPERFICIES EXISTENTES:</b>		<b>SUPERFICIES A: CONSTRUIR: X</b>		<b>DEMOLER :</b>	
Superficie total del predio:	<u>121.22</u> m <sup>2</sup>	Superficie por nivel:			
		P.B:	<u>121.22</u> m <sup>2</sup>	P.A:	<u>          </u> m <sup>2</sup>
Superficie const. P.B:	<u>69.54</u> m <sup>2</sup>	Superficie por tipo de obra:			
		Regul. P.B:	<u>121.22</u> m <sup>2</sup>	Nueva. P.A	<u>          </u> m <sup>2</sup>
Superficie const. P.A:	<u>0.00</u> m <sup>2</sup>	Antigua P.B:	<u>          </u> m <sup>2</sup>	Antigua P.A.:	<u>0.00</u> m <sup>2</sup>
		Interes Social:	<u>69.54</u> m <sup>2</sup>		
Superficie cubierta:	<u>69.54</u> m <sup>2</sup>	Superficie Total en trámite:		<u>121.22</u>	m <sup>2</sup>

**RESUMEN DE AREAS:**

SUPERFICIE CUBIERTA P. B:	<u>69.54</u> m <sup>2</sup>	SUPERFICIE CUBIERTA TOTAL:	<u>190.76</u> m <sup>2</sup>
SUPERFICIE EXTERIOR:	<u>51.68</u> m <sup>2</sup>	CAJONES DE ESTACIONAMIENTO:	<u>2</u>

Se extiende la presente Licencia de construcción para los fines y usos que en esta se señalan a los 27 días del mes de Septiembre del año 2021.

Autorizó

**DIRECTORA GENERAL DE DESARROLLO URBANO, MEDIO AMBIENTE Y ECOLOGÍA**

**ING. CAROLINA SALDAÑA HERNANDEZ**



**OTHÓN P. BLANCO**  
 H. AYUNTAMIENTO 2018 2021  
**DIRECCIÓN GENERAL DE DESARROLLO URBANO, MEDIO AMBIENTE Y ECOLOGÍA**

De acuerdo a la Fracción III del Artículo 33 de la Ley de Transparencia y acceso a la Información Pública del Estado de Quintana Roo, le informamos que los datos personales proporcionados formaran parte de un sistema de datos personales y correspondientes expediente, el cual quedara bajo resguardo de esta Dirección; dichos datos serán utilizados para los fines por los que fueron recabados.



**H. AYUNTAMIENTO MUNICIPAL DE OTHON P. BLANCO**  
**DIRECCION GENERAL DE DESARROLLO URBANO**  
**MEDIO AMBIENTE Y ECOLOGIA**

MUNICIPIO OTHON P. BLANCO  
ESTADO DE QUINTANA ROO

Con fundamento en el Artículo 118, del Reglamento de Desarrollo Urbano y Construcción del Municipio de Othón P. Blanco, la Dirección General de Desarrollo Urbano, Medio Ambiente y Ecología, autoriza la presente:

**LICENCIA DE CONSTRUCCION.**

**DATOS DE LA CONSTRUCCION:**

Tipo : REGULARIZACION  
 uso: HABITACIONAL  
 Proyecto: DEPARTAMENTOS  
 Descripción: MUROS DE BLOCK HUECO, LOSA ARMADA CON VARILLA, CASTILLOS, COLUMNAS Y CADENAS

**VIGENCIA:**

No LICENCIA: 000346  
 Fecha de iniciación: 27/09/21  
 Fecha terminación: 27/03/22  
 Periodo de obra: 180 días meses. 06

**Ubicación:**

CALLE CALDERITAS 1094 18 14 NVO. MAHAHUAL MAHAHUAL  
 CALLE No. Lte Mza COL: CD

**SUPERFICIE DE CONSTRUCCION:**

<b>SUPERFICIES EXISTENTES:</b>	<b>SUPERFICIAS A:</b>	<b>CONSTRUIR: X</b>	<b>DEMOLER :</b>
Superficie total del predio: <u>300.00</u> m <sup>2</sup>	Superficie por nivel:		
	P.B: _____ m <sup>2</sup>	P.A: <u>214.29</u> m <sup>2</sup>	
Superficie const. P.B: <u>300.00</u> m <sup>2</sup>	Superficie por tipo de obra:		
	Nueva P.B: _____ m <sup>2</sup>	Nueva P.A: _____ m <sup>2</sup>	
Superficie const. P.A: <u>0.00</u> m <sup>2</sup>	CON LIC. P.B: <u>300.00</u> m <sup>2</sup>	Antigua P.A.: <u>0.00</u> m <sup>2</sup>	
	Interes Social: _____ m <sup>2</sup>		
Superficie cubierta: <u>300.00</u> m <sup>2</sup>	Superficie Total en trámite:	<u>214.29</u> m <sup>2</sup>	

**RESUMEN DE AREAS:**


SUPERFICIE CUBIERTA P. B: <u>300.00</u> m <sup>2</sup>	SUPERFICIE CUBIERTA TOTAL: <u>514.29</u> m <sup>2</sup>
SUPERFICIE EXTERIOR: <u>0.00</u> m <sup>2</sup>	CAJONES DE ESTACIONAMIENTO: <u>2</u>

Se extiende la presente Licencia de construcción para los fines y usos que en esta se señalan a los 22 días del mes de SEPTIEMBRE del año 2021

Autorizó

**DIRECTORA GENERAL DE DESARROLLO URBANO, MEDIO AMBIENTE Y ECOLOGIA**

*(Firma manuscrita)*  
**ING. CAROLINA SALDAÑA HERNANDEZ**



De acuerdo a la Fracción III del Artículo 33 de la Ley de Transparencia y acceso a la Información Pública del Estado de Quintana Roo, le informamos que los datos personales proporcionados formaran parte de un sistema de datos personales y correspondientes expediente, el cual quedara bajo resguardo de esta Dirección; dichos datos serán utilizados para los fines por los que fueron recabados.



MUNICIPIO OTHON P. BLANCO  
ESTADO DE QUINTANA ROO

H. AYUNTAMIENTO MUNICIPAL DE OTHON P. BLANCO  
DIRECCION GENERAL DE DESARROLLO URBANO  
MEDIO AMBIENTE Y ECOLOGIA

Con fundamento en el Artículo 130, del Reglamento de Desarrollo Urbano y Construcción del Municipio de Othón P. Blanco, la Dirección General de Desarrollo Urbano, Medio Ambiente y Ecología, autoriza la presente:

LICENCIA DE CONSTRUCCION.

DATOS DE LA CONSTRUCCION:

Tipo : REGULARIZACION  
uso: HABITACIONAL  
Proyecto: CASA HABITACION  
Descripción: MUROS DE BLOCK HUECO, LOSA ARMADA CON VARILLA, CASTILLOS, COLUMNAS Y CADENAS

VIGENCIA:

No LICENCIA: 000347  
Fecha de iniciación: 27/09/2021  
Fecha terminación: 27/03/2022  
Período de obra: 180 días meses. 6

Ubicación:

CALLE BACALAR 1094 000018 8 NUEVO MAHAHUAL MAHAHUAL  
CALLE No. Lte Mza COL: CD

SUPERFICIE DE CONSTRUCCION:

SUPERFICIES EXISTENTES:		SUPERFICIES A: CONSTRUIR: X		DEMOLER :	
Superficie total del predio:	<u>300.00</u> m <sup>2</sup>	Superficie por nivel:			
		P.B:	<u>82.35</u> m <sup>2</sup>	P.A:	<u>72.53</u> m <sup>2</sup>
Superficie const. P.B:	<u>149.19</u> m <sup>2</sup>	Superficie por tipo de obra:			
		REG. P.B:	<u>82.35</u> m <sup>2</sup>	REG. P.A.:	<u>72.53</u> m <sup>2</sup>
Superficie const. P.A:	<u>139.37</u> m <sup>2</sup>	Antigua P.B:	<u>65.00</u> m <sup>2</sup>	Antigua P.A.:	<u>0.00</u> m <sup>2</sup>
		Interes Social:			
Superficie cubierta:	<u>149.19</u> m <sup>2</sup>	Superficie Total en trámite:		<u>154.88</u>	m <sup>2</sup>

RESUMEN DE AREAS:

SUPERFICIE CUBIERTA P. B:	<u>149.19</u> m <sup>2</sup>	SUPERFICIE CUBIERTA TOTAL:	<u>304.07</u> m <sup>2</sup>
SUPERFICIE EXTERIOR:	<u>150.81</u> m <sup>2</sup>	CAJONES DE ESTACIONAMIENTO:	<u>2</u>

Se extiende la presente Licencia de construcción para los fines y usos que en esta se señalan a los 27 días del mes de Septiembre del año 2021

Autorizó

DIRECTORA GENERAL DE DESARROLLO URBANO, MEDIO AMBIENTE Y ECOLOGÍA

ING. CAROLINA SALDAÑA HERNANDEZ

OTHOÑ P. BLANCO  
M. AYUNTAMIENTO MUNICIPAL  
DIRECCION GENERAL DE  
DESARROLLO URBANO  
MEDIO AMBIENTE Y ECOLOGIA

De acuerdo a la Fracción III del Artículo 33 de la Ley de Transparencia y acceso a la Información Pública del Estado de Quintana Roo, le informamos que los datos personales proporcionados formaran parte de un sistema de datos personales y correspondientes expediente, el cual quedara bajo resguardo de esta Dirección; dichos datos serán utilizados para los fines por los que fueron recabados.



MUNICIPIO OTHÓN P. BLANCO  
ESTADO DE QUINTANA ROO

**H. AYUNTAMIENTO MUNICIPAL DE OTHON P. BLANCO**  
**DIRECCION GENERAL DE DESARROLLO URBANO**  
**MEDIO AMBIENTE Y ECOLOGIA**

Con fundamento en el Artículo 118, del Reglamento de Desarrollo Urbano y Construcción del Municipio de Othón P. Blanco, la Dirección General de Desarrollo Urbano, Medio Ambiente y Ecología, autoriza la presente:

**LICENCIA DE CONSTRUCCION.**

**DATOS DE LA CONSTRUCCION:**

Tipo : REGULARIZACION  
uso: HABITACIONAL  
Proyecto: CASA HABITACION  
Descripción: MUROS DE BLOCK HUECO, LOSA ARMADA CON VARILLA, CASTILLOS, COLUMNAS Y CADENAS

**VIGENCIA:**

No LICENCIA: 1. 0000348  
Fecha de iniciación: 27/09/2021  
Fecha terminación: 27/03/2022  
Período de obra: 180 días meses. 6

**Ubicación:**

CALLE CHINCHORRO 1112 000027 04 RACC. NUEVO MAHAHUA MAHAHUAL  
CALLE No. Lte Mza COL: CD

**SUPERFICIE DE CONSTRUCCION:**

<b>SUPERFICIES EXISTENTES:</b>		<b>SUPERFICIAS A: CONSTRUIR: X</b>		<b>DEMOLER :</b>	
Superficie total del predio:	<u>216.00</u> m <sup>2</sup>	Superficie por nivel:	P.B: <u>8.625</u> m <sup>2</sup>	P.A: _____ m <sup>2</sup>	
Superficie const. P.B:	<u>40.27</u> m <sup>2</sup>	Superficie por tipo de obra:	CON LIC. _____ m <sup>2</sup>	REGULA.: <u>38.875</u> m <sup>2</sup>	
Superficie const. P.A:	<u>0.00</u> m <sup>2</sup>	Antigua P.B: _____ m <sup>2</sup>	Antigua P.A.: <u>0.00</u> m <sup>2</sup>		
Superficie cubierta:	<u>40.27</u> m <sup>2</sup>	Interes Social: _____ m <sup>2</sup>	Superficie Total en trámite:	<u>8.625</u> m <sup>2</sup>	

**RESUMEN DE AREAS:**


SUPERFICIE CUBIERTA P. B:	<u>40.27</u> m <sup>2</sup>	SUPERFICIE CUBIERTA TOTAL:	<u>48.90</u> m <sup>2</sup>
SUPERFICIE EXTERIOR:	<u>175.73</u> m <sup>2</sup>	CAJONES DE ESTACIONAMIENTO:	<u>1</u>

Se extiende la presente Licencia de construcción para los fines y usos que en esta se señalan a los 27 días del mes de septiembre del año 2021

**Autorizó**

**DIRECTORA GENERAL DE DESARROLLO URBANO, MEDIO AMBIENTE Y ECOLOGÍA**

**ING. CAROLINA SALDAÑA HERNANDEZ**



**OTHÓN P. BLANCO**  
M. AYUNTAMIENTO 2018 2021  
**DIRECCION GENERAL DE DESARROLLO URBANO, MEDIO AMBIENTE Y ECOLOGIA**

De acuerdo a la Fracción III del Artículo 33 de la Ley de Transparencia y acceso a la Información Pública del Estado de Quintana Roo, le informamos que los datos personales proporcionados formaran parte de un sistema de datos personales y correspondientes expediente, el cual quedara bajo resguardo de esta Dirección; dichos datos serán utilizados para los fines por los que fueron recabados.



MUNICIPIO OTHON P. BLANCO  
ESTADO DE QUINTANA ROO

**H. AYUNTAMIENTO MUNICIPAL DE OTHON P. BLANCO**  
**DIRECCION GENERAL DE DESARROLLO URBANO**  
**MEDIO AMBIENTE Y ECOLOGIA**

Con fundamento en el Artículo 130, del Reglamento de Desarrollo Urbano y Construcción del Municipio de Othón P. Blanco, la Dirección General de Desarrollo Urbano, Medio Ambiente y Ecología, autoriza la presente:

**LICENCIA DE CONSTRUCCION.**

**DATOS DE LA CONSTRUCCION:**

Tipo : REGULARIZACION  
uso: HABITACIONAL  
Proyecto: CASA HABITACION  
Descripción: MUROS DE BLOCK HUECO, LOSA ARMADA CON VARILLA, CASTILLOS, COLUMNAS Y CADENAS  
Ubicación:

**VIGENCIA:**

No LICENCIA: 1-000348  
Fecha de iniciación: 27/09/2021  
Fecha terminación: 27/03/2022  
Período de obra: 180 días meses. 6

CALLE CHINCHORRO 1051 000019 1 RACC. NUEVO MAHAHUA MAHAHUAL  
CALLE No. Lte Mza COL: CD

**SUPERFICIE DE CONSTRUCCION:**

<b>SUPERFICIES EXISTENTES:</b>	<b>SUPERFICIAS A:</b>	<b>CONSTRUIR: X</b>	<b>DEMOLER :</b>
Superficie total del predio: <u>216.00</u> m <sup>2</sup>	Superficie por nivel:	P.B: <u>25.77</u> m <sup>2</sup>	P.A: <u>        </u> m <sup>2</sup>
Superficie const. P.B: <u>60.00</u> m <sup>2</sup>	Superficie por tipo de obra:	CON LIC. <u>60.00</u> m <sup>2</sup>	REGULA: <u>25.77</u> m <sup>2</sup>
Superficie const. P.A: <u>0.00</u> m <sup>2</sup>	Antigua P.B: <u>        </u> m <sup>2</sup>	Antigua P.A: <u>0.00</u> m <sup>2</sup>	
Superficie cubierta: <u>60.00</u> m <sup>2</sup>	Interes Social: <u>        </u> m <sup>2</sup>	Superficie Total en trámite: <u>25.77</u> m <sup>2</sup>	

**RESUMEN DE AREAS:**

SUPERFICIE CUBIERTA P. B: <u>60.00</u> m <sup>2</sup>	SUPERFICIE CUBIERTA TOTAL: <u>85.77</u> m <sup>2</sup>
SUPERFICIE EXTERIOR: <u>156.00</u> m <sup>2</sup>	CAJONES DE ESTACIONAMIENTO: <u>1</u>

Se extiende la presente Licencia de construcción para los fines y usos que en esta se señalan a los 27 días del mes de Septiembre del año 2021

Autorizó


**DIRECTORA GENERAL DE DESARROLLO URBANO, MEDIO AMBIENTE Y ECOLOGÍA**



ING. CAROLINA SALDAÑA HERNANDEZ

**OTHÓN P. BLANCO**  
AYUNTAMIENTO 2018-2021  
**DIRECCION GENERAL DE**

De acuerdo a la Fracción III del Artículo 33 de la Ley de Transparencia y acceso a la Información Pública del Estado de Quintana Roo, le informamos que los datos personales proporcionados formaran parte de un sistema de datos personales y correspondientes expediente, el cual quedara bajo resguardo de esta Dirección; dichos datos serán utilizados para los fines por los que fueron recabados.



H. AYUNTAMIENTO MUNICIPAL DE OTHON P. BLANCO



Municipio de todos

OTHÓN P. BLANCO  
H. AYUNTAMIENTO 2010-2021

DIRECCIÓN GENERAL DE DESARROLLO URBANO MEDIO  
AMBIENTE Y ECOLOGIA

MUNICIPIO OTHON P. BLANCO  
ESTADO DE QUINTANA ROO

Con fundamento en el Artículo 118, del Reglamento de Desarrollo Urbano y Seguridad Estructural para el Municipio de Othón P. Blanco, La Dirección General de Desarrollo Urbano, Medio Ambiente y Ecología, autoriza la presente:

LICENCIA DE CONSTRUCCION.

DATOS DE LA CONSTRUCCION:

VIGENCIA:

Tipo:	<u>Regularizacion- Ampliacion</u>	No. Licencia:	<b>0000350</b>
Uso:	<u>Habitacional</u>	Fecha de iniciación:	<u>29/09/21</u>
Proyecto:	<u>Casa Habitación</u>	Fecha de Terminación:	<u>29/03/22</u>
Descripción:	<u>Estancia-Comedor, cocina, baño y 2 recamaras ( NO PARA RENTA)</u>	Período de Obra:	<u>seis</u> Meses.
Ubicación:	<u>Calle Bahamas</u>	<u>335</u>	<u>09</u>
	<u>CALLE</u>	<u>No.</u>	<u>Lote</u>
			<u>043</u>
			<u>CARIBE II BIS</u>
			<u>Chetumal</u>
			<u>Colonia</u>
			<u>Ciudad</u>

SUPERFICIE DE CONSTRUCCION:

SUPERFICIES EXISTENTES:		SUPERFICIES A CONSTRUIR:	
Superficie total del predio:	<u>160.00</u> M2	Superficie por nivel:	
Superficie Const. P.B.:	<u>35.51</u> M2	P.B.:	<u>59.27</u> M2
Superficie Const. P.A.:	<u>        </u> M2	P.A.:	<u>        </u> M2
Superficie Cubierta:	<u>35.51</u> M2	Superficie por tipo de obra:	
		Nueva	<u>20.37</u> M2
		Amp.:	<u>38.90</u> M2
		Demolición:	<u>        </u> M2
		Superficie Total en trámite:	<u>59.27</u> M2
<b>RESUMEN DE ÁREAS:</b>			
Superficie Cubierta P.B.	<u>94.78</u> M2	Superficie Cubierta Total:	<u>94.78</u> M2
Superficie Exterior:	<u>        </u> M2	Cajones de Estacionamiento:	<u>1</u>


Se extiende la presente Licencia de construcción para los fines y usos que en esta se señalan.  
Cd. Chetumal, Quintana Roo a: 29 DE SEPTIEMBRE 2021

Autorizó

Directora General de Desarrollo Urbano  
Medio Ambiente y Ecología

ING. CAROLINA SALDANA HERNANDEZ

De acuerdo a la Fracción III del artículo 33 de la Ley de Transparencia y acceso a la información Pública del Estado de Quintana Roo, le informamos que los datos personales proporcionados formaran parte de un sistema de datos personales y correspondiente al expediente, el cual quedara bajo resguardo de esta Dirección; dichos datos seran utilizados para los fines por los que fueron recabados



**H. AYUNTAMIENTO MUNICIPAL DE OTHON P. BLANCO**  
**DIRECCION GENERAL DE DESARROLLO URBANO**  
**MEDIO AMBIENTE Y ECOLOGIA**

MUNICIPIO OTHON P. BLANCO  
ESTADO DE QUINTANA ROO

Con fundamento en el Artículo 130, del Reglamento de Desarrollo Urbano y Construcción para el Municipio de Othón P. Blanco, la Dirección General de Desarrollo Urbano, Medio Ambiente y Ecología, autoriza la presente:

**LICENCIA DE CONSTRUCCION.**

**DATOS DE LA CONSTRUCCION:**

Tipo : NUEVA  
 uso: HABITACIONAL  
 Proyecto: CASA HABITACION  
 Descripción: MUROS DE BLOCK HUECO, LOSA ARMADA CON VARILLA, CASTILLOS, COLUMNAS Y CADENAS  
 Ubicación:

**VIGENCIA:**

No LICENCIA: 14000351  
 Fecha de iniciación: 29/09/2021  
 Fecha terminación: 29/03/2022  
 Período de obra: 180 días meses. 6

AV. COAHUILA NORTE                      S/N    000009                      43                      YUCATAN                      CALDERITAS  
 CALLE    No.                      Lte    Mza    COL:    CD

**SUPERFICIE DE CONSTRUCCION:**

<b>SUPERFICIES EXISTENTES:</b>		<b>SUPERFICIAS A: CONSTRUIR: X</b>		<b>DEMOLER :</b>	
Superficie total del predio:	<u>200.37</u> m <sup>2</sup>	Superficie por nivel:			
		P.B:	<u>82.80</u> m <sup>2</sup>	P.A:	_____ m <sup>2</sup>
Superficie const. P.B:	_____ m <sup>2</sup>	Superficie por tipo de obra:			
		Nueva P.B:	_____ m <sup>2</sup>	Nueva. P.A	_____ m <sup>2</sup>
Superficie const. P.A:	<u>0.00</u> m <sup>2</sup>	Antigua P.B:	_____ m <sup>2</sup>	Antigua P.A.:	<u>0.00</u> m <sup>2</sup>
		Interes Social:	_____ m <sup>2</sup>		
Superficie cubierta:	<u>0.00</u> m <sup>2</sup>	Superficie Total en trámite:		<u>82.80</u>	m <sup>2</sup>

**RESUMEN DE AREAS:**


SUPERFICIE CUBIERTA P. B:	<u>0.00</u> m <sup>2</sup>	SUPERFICIE CUBIERTA TOTAL:	<u>82.80</u> m <sup>2</sup>
SUPERFICIE EXTERIOR:	<u>200.37</u> m <sup>2</sup>	CAJONES DE ESTACIONAMIENTO:	<u>2</u>

Se extiende la presente Licencia de construcción para los fines y usos que en esta se señalan a los 29 días del mes de Septiembre del año 2021.

Autorizó


**DIRECTORA GENERAL DE DESARROLLO URBANO, MEDIO AMBIENTE Y ECOLOGÍA**

*[Handwritten Signature]*  
**ING. CAROLINA SALDANA HERNANDEZ**



De acuerdo a la Fracción III del Artículo 33 de la Ley de Transparencia y acceso a la Información Pública del Estado de Quintana Roo, le informamos que los datos personales proporcionados formaran parte de un sistema de datos personales y correspondientes expediente, el cual quedara bajo resguardo de esta Dirección; dichos datos serán utilizados para los fines por los que fueron recabados.

*[Handwritten notes and signature]*  
 Recibido 30/09/2021  
 Ins. Alejandra Camacho



MUNICIPIO OTHON P. BLANCO  
ESTADO DE QUINTANA ROO

**H. AYUNTAMIENTO MUNICIPAL DE OTHON P. BLANCO**  
**DIRECCION GENERAL DE DESARROLLO URBANO**  
**MEDIO AMBIENTE Y ECOLOGIA**

Con fundamento en el Artículo 130, del Reglamento de Desarrollo Urbano y Construcción del Municipio de Othón P. Blanco, la Dirección General de Desarrollo Urbano, Medio Ambiente y Ecología, autoriza la presente:

**LICENCIA DE CONSTRUCCION.**

**DATOS DE LA CONSTRUCCION:**

Tipo : REGULARIZACION  
uso: HABITACIONAL  
Proyecto: CASA HABITACION  
Descripción: MUROS DE BLOCK HUECO, LOSA ARMADA CON VARILLA, CASTILLOS, COLUMNAS Y CADENAS

**VIGENCIA:**

No LICENCIA: 0000352  
Fecha de iniciación: 29/09/21  
Fecha terminación: 22/03/22  
Período de obra: 180 DIAS meses. 06

**Ubicación:**

**TIHOSUCO** **S/N** **000024** **267** **PROTERRITORIO** **CHETUMAL**  
CALLE No. Lte Mza COL: CD

**SUPERFICIE DE CONSTRUCCION:**

<b>SUPERFICIES EXISTENTES:</b>		<b>SUPERFICIAS A: CONSTRUIR: X</b>		<b>DEMOLER :</b>	
Superficie total del predio:	<u>160.00</u> m <sup>2</sup>	Superficie por nivel:		P.B:	<u>48.08</u> m <sup>2</sup>
Superficie const. P.B:	<u>108.25</u> m <sup>2</sup>	Superficie por tipo de obra:		Nueva P.B:	
Superficie const. P.A:	<u>0.00</u> m <sup>2</sup>	Nueva P.A:	<u>108.25</u> m <sup>2</sup>	Antigua P.A.:	
Superficie cubierta:	<u>108.25</u> m <sup>2</sup>	Interes Social:		Superficie Total en trámite:	<u>48.08</u> m <sup>2</sup>

**RESUMEN DE AREAS:**

SUPERFICIE CUBIERTA P. B:	<u>108.25</u> m <sup>2</sup>	SUPERFICIE CUBIERTA TOTAL:	<u>156.33</u> m <sup>2</sup>
SUPERFICIE EXTERIOR:	<u>51.75</u> m <sup>2</sup>	CAJONES DE ESTACIONAMIENTO:	<u>2</u>

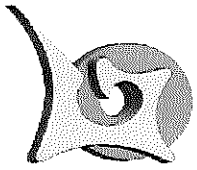
Se extiende la presente Licencia de construcción para los fines y usos que en esta se señalan a los 29 días del mes de SEPTIEMBRE del año 2021

**Autorizó**

**DIRECTORA GENERAL DE DESARROLLO URBANO, MEDIO AMBIENTE Y ECOLOGÍA**

  
**ING. CAROLINA SALDAÑA HERNANDEZ**

De acuerdo a la Fracción III del Artículo 33 de la Ley de Transparencia y acceso a la Información Pública del Estado de Quintana Roo, le informamos que los datos personales proporcionados formaran parte de un sistema de datos personales y correspondientes expediente, el cual quedara bajo resguardo de esta Dirección; dichos datos serán utilizados para los fines por los que fueron recabados.



H. AYUNTAMIENTO MUNICIPAL DE OTHON P. BLANCO  
 DIRECCION GENERAL DE DESARROLLO URBANO  
 MEDIO AMBIENTE Y ECOLOGIA

MUNICIPIO OTHON P. BLANCO  
 ESTADO DE QUINTANA ROO

Con fundamento en el Artículo 130, del Reglamento de Desarrollo Urbano y Construcción del Municipio de Othón P. Blanco, la Dirección General de Desarrollo Urbano, Medio Ambiente y Ecología, autoriza la presente:

LICENCIA DE CONSTRUCCION.

DATOS DE LA CONSTRUCCION:

VIGENCIA:

Tipo : REGULARIZACION  
 uso: HABITACIONAL (PLURIFAMILIAR)  
 Proyecto: EDIFICIO DE DOS NIVELES  
 Descripción: 8 CUARTOS PARA RENTA  
 Ubicación:  
 JAMAICA S/N 21 75 NUEVA GENERACION CHETUMAL  
 CALLE No. Lte. Mza. Col. CD

No LICENCIA: 1-000353  
 Fecha de inicio: 29/09/2021  
 Fecha termino: 29/03/2022  
 Período de obra: 180 días meses. 6

SUPERFICIE DE CONSTRUCCION:

SUPERFICIES EXISTENTES:

Superficie total del predio: 144.00 m<sup>2</sup>  
 Superficie const. P.B: 112.00 m<sup>2</sup>  
 Superficie const. P.A: 113.00 m<sup>2</sup>  
 Superficie cubierta: 225.00 m<sup>2</sup>

SUPERFICIES A CONSTRUIR :

Superficie por nivel:  
 P.B: 0.00 m<sup>2</sup> P.A: 0.00 m<sup>2</sup>  
 Superficie por tipo de obra:  
 Nueva: 0.00 m<sup>2</sup> Reg: 225.00 m<sup>2</sup>  
 Amp.: 0.00 m<sup>2</sup> Renov: 0.00 m<sup>2</sup>  
 Demolicion: 0.00 m<sup>2</sup>  
 Superficie Total en trámite: 225.00 m<sup>2</sup>

RESUMEN DE AREAS:


SUPERFICIE CUBIERTA P. B: 112.00 m<sup>2</sup> SUPERFICIE CUBIERTA TOTAL: 225.00 m<sup>2</sup>  
 SUPERFICIE EXTERIOR: 32.00 m<sup>2</sup> CAJONES DE ESTACIONAMIENTO: 0

Se extiende la presente Licencia de construcción para los fines y usos que en esta se señalan a los 29 días del mes de Septiembre del año 2021.

Autorizó

DIRECTORA GENERAL DE DESARROLLO URBANO  
 MEDIO AMBIENTE Y ECOLOGIA


ING. CAROLINA SALDAÑA HERNANDEZ



OTHÓN P. BLANCO  
 H. AYUNTAMIENTO 2018 2021  
 DIRECCION GENERAL DE  
 DESARROLLO URBANO,  
 MEDIO AMBIENTE Y ECOLOGIA

Recibí  
 30-sept-2021

De acuerdo a la Fracción III del Artículo 33 de la Ley de Transparencia y acceso a la Información Pública del Estado de Quintana Roo, le informamos que los datos personales proporcionados formaran parte de un sistema de datos personales y correspondientes expediente, el cual quedara bajo resguardo de esta Dirección; dichos datos serán utilizados para los fines por los que fueron recabados.



**H. AYUNTAMIENTO MUNICIPAL DE OTHON P. BLANCO**  
**DIRECCION GENERAL DE DESARROLLO URBANO**  
**MEDIO AMBIENTE Y ECOLOGIA**

MUNICIPIO OTHON P. BLANCO  
ESTADO DE QUINTANA ROO

Con fundamento en el Artículo 130, del Reglamento de Desarrollo Urbano y Construcción del Municipio de Othón P. Blanco, la Dirección General de Desarrollo Urbano, Medio Ambiente y Ecología, autoriza la presente:

**LICENCIA DE CONSTRUCCION.**

**DATOS DE LA CONSTRUCCION:**

Tipo : REGULARIZACION  
 uso: HABITACIONAL  
 Proyecto: CASA HABITACION  
 Descripción: MUROS DE BLOCK HUECO, LOSA ARMADA CON VARILLA, CASTILLOS, COLUMNAS Y CADENAS

**VIGENCIA:**

No LICENCIA: 0000354  
 Fecha de iniciación: 29/09/21  
 Fecha terminación: 29/03/22  
 Período de obra: 180 DIAS meses. 06

Ubicación:  
**CALLE PERDIZ** **117** **000018** **291** **MANCIPACION DE MEXICO** **CHETUMAL**  
 CALLE No. Lte Mza COL: CD

**SUPERFICIE DE CONSTRUCCION:**

<b>SUPERFICIES EXISTENTES:</b>	<b>SUPERFICIAS A:</b>	<b>CONSTRUIR: X</b>	<b>DEMOLER :</b>
Superficie total del predio: <u>113.24</u> m <sup>2</sup>	Superficie por nivel:	P.B: <u>27.41</u> m <sup>2</sup>	P.A: _____ m <sup>2</sup>
Superficie const. P.B: <u>47.00</u> m <sup>2</sup>	Superficie por tipo de obra:	REGUL.P.B: <u>27.10</u> m <sup>2</sup>	Nueva. P.A: _____ m <sup>2</sup>
Superficie const. P.A: <u>0.00</u> m <sup>2</sup>	Interes Social: <u>47.00</u> m <sup>2</sup>	Antigua P.B: _____ m <sup>2</sup>	Antigua P.A.: _____ m <sup>2</sup>
Superficie cubierta: <u>47.00</u> m <sup>2</sup>	Superficie Total en trámite:	<u>27.41</u> m <sup>2</sup>	

**RESUMEN DE AREAS:**

SUPERFICIE CUBIERTA P. B: <u>47.00</u> m <sup>2</sup>	SUPERFICIE CUBIERTA TOTAL: <u>74.41</u> m <sup>2</sup>
SUPERFICIE EXTERIOR: <u>66.24</u> m <sup>2</sup>	CAJONES DE ESTACIONAMIENTO: <u>1</u>

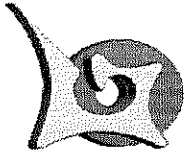
Se extiende la presente Licencia de construcción para los fines y usos que en esta se señalan a los 29 días del mes de SEPTIEMBRE del año 2021

Autorizó

**DIRECTORA GENERAL DE DESARROLLO URBANO, MEDIO AMBIENTE Y ECOLOGÍA**

**ING. CAROLINA SALDAÑA HERNANDEZ**

De acuerdo a la Fracción III del Artículo 33 de la Ley de Transparencia y acceso a la Información Pública del Estado de Quintana Roo, le informamos que los datos personales proporcionados formaran parte de un sistema de datos personales y correspondientes expediente, el cual quedara bajo resguardo de esta Dirección; dichos datos serán utilizados para los fines por los que fueron recabados.



**H. AYUNTAMIENTO MUNICIPAL DE OTHON P. BLANCO**  
**DIRECCION GENERAL DE DESARROLLO URBANO**  
**MEDIO AMBIENTE Y ECOLOGIA**

MUNICIPIO OTHON P. BLANCO  
ESTADO DE QUINTANA ROO

Con fundamento en el Artículo 130, del Reglamento de Desarrollo Urbano y Construcción del Municipio de Othón P. Blanco, la Dirección General de Desarrollo Urbano, Medio Ambiente y Ecología, autoriza la presente:

**LICENCIA DE CONSTRUCCION.**

**DATOS DE LA CONSTRUCCION:**

Tipo : AMPLIACION  
 uso: HABITACIONAL  
 Proyecto: CASA HABITACION  
 Descripción: MUROS DE BLOCK HUECO, LOSA ARMADA CON VARILLA, CASTILLOS, COLUMNAS Y CADENAS

**VIGENCIA:**

No LICENCIA: 0000355  
 Fecha de iniciación: 29/09/21  
 Fecha terminación: 22/03/22  
 Período de obra: 180 DIAS meses. 06

**Ubicación:**

CALLE COCOYOL 237 000010 118 ARBOLEDAS CHETUMAL  
CALLE No. Lte Mza COL: CD

**SUPERFICIE DE CONSTRUCCION:**

<b>SUPERFICIES EXISTENTES:</b>	<b>SUPERFICIAS A:</b>	<b>CONSTRUIR: X</b>	<b>DEMOLER :</b>
Superficie total del predio: <u>144.00</u> m <sup>2</sup>	Superficie por nivel:		
	P.B: <u>          </u> m <sup>2</sup>	P.A: <u>44.61</u> m <sup>2</sup>	
Superficie const. P.B: <u>95.00</u> m <sup>2</sup>	Superficie por tipo de obra:		
	Nueva P.B: <u>          </u> m <sup>2</sup>	Nueva P.A: <u>          </u> m <sup>2</sup>	
Superficie const. P.A: <u>0.00</u> m <sup>2</sup>	Antigua P.B: <u>95.00</u> m <sup>2</sup>	Antigua P.A: <u>          </u> m <sup>2</sup>	
	Interes Social: <u>          </u> m <sup>2</sup>		
Superficie cubierta: <u>95.00</u> m <sup>2</sup>	Superficie Total en trámite:	<u>44.61</u> m <sup>2</sup>	

**RESUMEN DE AREAS:**

SUPERFICIE CUBIERTA P. B: <u>95.00</u> m <sup>2</sup>	SUPERFICIE CUBIERTA TOTAL: <u>139.61</u> m <sup>2</sup>
SUPERFICIE EXTERIOR: <u>49.00</u> m <sup>2</sup>	CAJONES DE ESTACIONAMIENTO: <u>2</u>

Se extiende la presente Licencia de construcción para los fines y usos que en esta se señalan a los 29 días del mes de SEPTIEMBRE del año 2021


Autorizó  
**DIRECTORA GENERAL DE DESARROLLO URBANO, MEDIO AMBIENTE Y ECOLOGÍA**

**ING. CAROLINA SALDAÑA HERNANDEZ**

OTHON P. BLANCO  
 H. AYUNTAMIENTO MUNICIPAL  
 DIRECCION GENERAL DE DESARROLLO URBANO, MEDIO AMBIENTE Y ECOLOGIA

De acuerdo a la Fracción III del Artículo 33 de la Ley de Transparencia y acceso a la Información Pública del Estado de Quintana Roo, le informamos que los datos personales proporcionados formaran parte de un sistema de datos personales y correspondientes expediente, el cual quedara bajo resguardo de esta Dirección; dichos datos serán utilizados para los fines por los que fueron recabados.

*Recibido  
 30/10/21  
 ING. M. Saldaña C.*



MUNICIPIO OTHÓN P. BLANCO  
ESTADO DE QUINTANA ROO

**H. AYUNTAMIENTO MUNICIPAL DE OTHON P. BLANCO**  
**DIRECCION GENERAL DE DESARROLLO URBANO**  
**MEDIO AMBIENTE Y ECOLOGIA**

Con fundamento en el Artículo 130, del Reglamento de Desarrollo Urbano y Construcción para el Municipio de Othón P. Blanco, la Dirección General de Desarrollo Urbano, Medio Ambiente y Ecología, autoriza la presente:

**LICENCIA DE CONSTRUCCION.**

**DATOS DE LA CONSTRUCCION:**

Tipo : NUEVA  
uso: HABITACIONAL  
Proyecto: CASA HABITACION  
Descripción: MUROS DE BLOCK HUECO, LOSA ARMADA CON VARILLA, CASTILLOS, COLUMNAS Y CADENAS

**VIGENCIA:**

No LICENCIA: W. 000356  
Fecha de iniciación: 29/09/2021  
Fecha terminación: 29/03/2022  
Período de obra: 180 días meses. 6

**Ubicación:**

AV. COAHUILA NORTE S/N 000011 43 YUCATAN CALDERITAS  
CALLE No. Lte Mza COL: CD

**SUPERFICIE DE CONSTRUCCION:**

<b>SUPERFICIES EXISTENTES:</b>		<b>SUPERFICIAS A: CONSTRUIR: X</b>		<b>DEMOLER :</b>	
Superficie total del predio:	<u>149.88</u> m <sup>2</sup>	Superficie por nivel:			
		P.B:	<u>54.24</u> m <sup>2</sup>	P.A:	<u>57.22</u> m <sup>2</sup>
Superficie const. P.B:	<u>0.00</u> m <sup>2</sup>	Superficie por tipo de obra:			
		Nueva P.B:	<u>          </u> m <sup>2</sup>	Nueva. P.A	<u>          </u> m <sup>2</sup>
Superficie const. P.A:	<u>0.00</u> m <sup>2</sup>	Antigua P.B:	<u>          </u> m <sup>2</sup>	Antigua P.A:	<u>0.00</u> m <sup>2</sup>
		Interes Social:	<u>          </u> m <sup>2</sup>		
Superficie cubierta:	<u>0.00</u> m <sup>2</sup>	Superficie Total en trámite:		<u>111.46</u>	m <sup>2</sup>


**RESUMEN DE AREAS:**

SUPERFICIE CUBIERTA P. B:	<u>0.00</u> m <sup>2</sup>	SUPERFICIE CUBIERTA TOTAL:	<u>111.46</u> m <sup>2</sup>
SUPERFICIE EXTERIOR:	<u>149.88</u> m <sup>2</sup>	CAJONES DE ESTACIONAMIENTO:	<u>2</u>

Se extiende la presente Licencia de construcción para los fines y usos que en esta se señalan a los 29 días del mes de Septiembre del año 2021


Autorizó


**DIRECTORA GENERAL DE DESARROLLO URBANO, MEDIO AMBIENTE Y ECOLOGÍA**

  
**ING. CAROLINA SALDAÑA HERNANDEZ**



De acuerdo a la Fracción III del Artículo 33 de la Ley de Transparencia y acceso a la Información Pública del Estado de Quintana Roo, le informamos que los datos personales proporcionados formaran parte de un sistema de datos personales y correspondientes expediente, el cual quedara bajo resguardo de esta Dirección; dichos datos serán utilizados para los fines por los que fueron recabados.





MUNICIPIO OTHON P. BLANCO  
ESTADO DE QUINTANA ROO

H. AYUNTAMIENTO MUNICIPAL DE OTHON P. BLANCO  
DIRECCION GENERAL DE DESARROLLO URBANO  
MEDIO AMBIENTE Y ECOLOGIA

Con fundamento en el Artículo 130, del Reglamento de Desarrollo Urbano y Construcción para el Municipio de Othón P. Blanco, la Dirección General de Desarrollo Urbano, Medio Ambiente y Ecología, autoriza la presente:

LICENCIA DE CONSTRUCCION.

DATOS DE LA CONSTRUCCION:

Tipo : NUEVA  
uso: HABITACIONAL  
Proyecto: CASA HABITACION  
Descripción: MUROS DE BLOCK HUECO, LOSA ARMADA CON VARILLA, CASTILLOS, COLUMNAS Y CADENAS

VIGENCIA:

No LICENCIA: 1.0000357  
Fecha de iniciación: 29/09/2021  
Fecha terminación: 29/03/2022  
Periodo de obra: 180 días meses. 6

Ubicación:

AV. COAHUILA NORTE S/N 000008 43 YUCATAN CALDERITAS  
CALLE No. Lte Mza COL: CD

SUPERFICIE DE CONSTRUCCION:

SUPERFICIES EXISTENTES:	SUPERFICIES A: CONSTRUIR: X	DEMOLER :
Superficie total del predio: <u>200.65</u> m <sup>2</sup>	Superficie por nivel:	
	P.B: <u>82.80</u> m <sup>2</sup>	P.A: _____ m <sup>2</sup>
Superficie const. P.B: _____ m <sup>2</sup>	Superficie por tipo de obra:	
	Nueva P.B: _____ m <sup>2</sup>	Nueva P.A: _____ m <sup>2</sup>
Superficie const. P.A: <u>0.00</u> m <sup>2</sup>	Antigua P.B: _____ m <sup>2</sup>	Antigua P.A: <u>0.00</u> m <sup>2</sup>
	Interes Social: _____ m <sup>2</sup>	
Superficie cubierta: <u>0.00</u> m <sup>2</sup>	Superficie Total en trámite:	<u>82.80</u> m <sup>2</sup>

RESUMEN DE AREAS:

SUPERFICIE CUBIERTA P. B: <u>0.00</u> m <sup>2</sup>	SUPERFICIE CUBIERTA TOTAL: <u>82.80</u> m <sup>2</sup>
SUPERFICIE EXTERIOR: <u>200.65</u> m <sup>2</sup>	CAJONES DE ESTACIONAMIENTO: <u>2</u>


Se extiende la presente Licencia de construcción para los fines y usos que en esta se señalan a los 29 días del mes de Septiembre del año 2021.

Autorizó

DIRECTORA GENERAL DE DESARROLLO  
URBANO, MEDIO AMBIENTE Y ECOLOGÍA

  
ING. CAROLINA SALDANA HERNANDEZ

De acuerdo a la Fracción III del Artículo 33 de la Ley de Transparencia y acceso a la Información Pública del Estado de Quintana Roo, le informamos que los datos personales proporcionados formaran parte de un sistema de datos personales y correspondientes expediente, el cual quedara bajo resguardo de esta Dirección; dichos datos serán utilizados para los fines por los que fueron recabados.



H. AYUNTAMIENTO MUNICIPAL DE OTHON P. BLANCO  
 DIRECCION GENERAL DE DESARROLLO URBANO  
 MEDIO AMBIENTE Y ECOLOGIA

MUNICIPIO OTHON P. BLANCO  
 ESTADO DE QUINTANA ROO

Con fundamento en el Artículo 130. del Reglamento de Desarrollo Urbano y Seguridad Estructural para el Municipio de Othon P. Blanco, la Dirección General de Desarrollo Urbano, Medio Ambiente y Construcción, autoriza la presente:

LICENCIA DE CONSTRUCCION.

DATOS DE LA CONSTRUCCION:

VIGENCIA:

Tipo : REGULARIZACION/AMPLIACION  
 uso: HABITACIONAL  
 Proyecto: CASA HABITACION  
 Descripción: CASA DOS NIVELES, MUROS DE BLOCK.  
 ESTRUCTURAS DE CONCRETO Y LOSA ALIGERADA  
 Ubicación:

No LICENCIA: W.0000358  
 Fecha de iniciación: 29/09/21  
 Fecha terminación: 29/03/22  
 Período de obra: 180 días meses. 06

AV BELICE	406	3	3	CAMINERA	CHETUMAL
CALLE	No.	Lte.	Mza.	Col.	CD

SUPERFICIE DE CONSTRUCCION:

SUPERFICIES EXISTENTES:

SUPERFICIES A CONSTRUIR :

Superficie total del predio: 254.00 m<sup>2</sup>  
 Superficie const. P.B: \_\_\_\_\_ m<sup>2</sup>  
 Superficie const. P.A: \_\_\_\_\_ m<sup>2</sup>  
 Superficie cubierta: \_\_\_\_\_ m<sup>2</sup>

Superficie por nivel:  
 P.B: 114.28 m<sup>2</sup> P.A: 64.71 m<sup>2</sup>  
 Superficie por tipo de obra:  
 Nueva: \_\_\_\_\_ m<sup>2</sup> Reg: 114.28 m<sup>2</sup>  
 Amp.: 64.71 m<sup>2</sup> Renov: \_\_\_\_\_ m<sup>2</sup>  
 Demolicion: \_\_\_\_\_ m<sup>2</sup>  
 Superficie Total en trámite: 178.99 m<sup>2</sup>

RESUMEN DE AREAS:

SUPERFICIE CUBIERTA P. B: 142.15 m<sup>2</sup> SUPERFICIE CUBIERTA TOTAL: 178.99 m<sup>2</sup>  
 SUPERFICIE EXTERIOR: cos 0.56 111.85 m<sup>2</sup> CAJONES DE ESTACIONAMIENTO: 1

Se extiende la presente Licencia de construcción para los fines y usos que en esta se señalan a los 29 días del mes de SEPTIEMBRE del año : 2021

Autorizó  
 DIRECTORA GENERAL DE DESARROLLO URBANO  
 MEDIO AMBIENTE Y ECOLOGIA

ING CAROLINA SALDAÑA HERNANDEZ



OTHON P. BLANCO  
 H. AYUNTAMIENTO 2016 2021  
 DIRECCION GENERAL DE  
 DESARROLLO URBANO,  
 MEDIO AMBIENTE Y ECOLOGIA

De acuerdo a la Fracción III del Artículo 33 de la Ley de Transparencia y acceso a la Información Pública del Estado de Quintana Roo, le informamos que los datos personales proporcionados formaran parte de un sistema de datos personales y correspondientes expediente, el cual quedara bajo resguardo de esta Dirección; dichos datos serán utilizados para los fines por los que fueron recabados.