



MUNICIPIO OTHON P. BLANCO
ESTADO DE QUINTANA ROO

H. AYUNTAMIENTO MUNICIPAL DE OTHON P. BLANCO
DIRECCION GENERAL DE DESARROLLO URBANO
MEDIO AMBIENTE Y ECOLOGIA

Con fundamento en el Artículo 130, del Reglamento de Desarrollo Urbano y construcción para el Municipio de Othón P. Blanco, la Dirección General de Desarrollo Urbano, Medio Ambiente y Ecología, autoriza la presente:

LICENCIA DE CONSTRUCCION.

DATOS DE LA CONSTRUCCION:

VIGENCIA:
0000359

Tipo: AMPLIACIÓN
uso: COMERCIAL
Proyecto: LOCAL COMERCIAL
Descripción: SALA DE EXHIBICIÓN, ADMINISTRACIÓN, BODEGA,
VENTAS Y 1/2 BAÑOS
Ubicación:

No LICENCIA:
Fecha de iniciación: 11-10-2021
Fecha terminación: 11-04-2022
Período de obra: 183 días meses. 6

AV ERICK PAOLO MARTINEZ	305	9	126	SOLIDARIDAD	CHETUMAL
CALLE	No.	Lte.	Mza.	Col.	CD

SUPERFICIE DE CONSTRUCCION:

SUPERFICIES EXISTENTES:

Superficie total del predio: 400.00 m²
Superficie const. P.B: 165.62 m²
Superficie const. P.A: m²
Superficie cubierta: 246.62 m²

SUPERFICIES A CONSTRUIR :

Superficie por nivel:
P.B: 81.00 m² P.A: m²
Superficie por tipo de obra:
Nueva: m² Reg: m²
Amp.: 81.00 m² Renov: m²
Demolicion: m²
Superficie Total en trámite: 81.00 m²

RESUMEN DE AREAS:

SUPERFICIE CUBIERTA P. B:	<u>246.62</u> m ²	SUPERFICIE CUBIERTA TOTAL:	<u>81.00</u> m ²
SUPERFICIE EXTERIOR: cos 0.62	<u>153.38</u> m ²	CAJONES DE ESTACIONAMIENTO:	<u>2</u>


Se extiende la presente Licencia de construcción para los fines y usos que en esta se señalan a los 11 días del mes de OCTUBRE del año : 2021

AUTORIZÓ
DIRECTOR GENERAL DE DESARROLLO URBANO
MEDIO AMBIENTE Y ECOLOGIA

VISTO BUENO
DIRECTOR DE DESARROLLO URBANO

M.C. JOSÉ ANDRÉS MANZANILLA INTERIAN

M.C. JOSUE AZAEL HOIL BASTO



H. AYUNTAMIENTO MUNICIPAL DE OTHON P. BLANCO
DIRECCION GENERAL DE DESARROLLO URBANO
MEDIO AMBIENTE Y ECOLOGIA

MUNICIPIO OTHON P. BLANCO
ESTADO DE QUINTANA ROO

Con fundamento en el Artículo 130, del Reglamento de Desarrollo Urbano y Construcción para el Municipio de Othón P. Blanco, la Dirección General de Desarrollo Urbano, Medio Ambiente y Ecología, autoriza la presente:

LICENCIA DE CONSTRUCCION.

DATOS DE LA CONSTRUCCION:

VIGENCIA:

Tipo: REGULARIZACIÓN
uso: HABITACIONAL
Proyecto: CASA HABITACION
Descripción: LOSA DE CONCRETO DE VIGUETA Y BOVEDILLA, MUROS CARGADORES, CIMENTACION DE MAMPOSTERIA, MARCOS ESTRUCTURALES.
Ubicación:

No LICENCIA: N.º 000360
Fecha de iniciación: 11-10-2021
Fecha terminación: 11-04-2022
Período de obra: 183 días meses. 6

TEC. DE VERACRUZ	451	07	648	RESID. CHETUMAL	CHETUMAL
CALLE	No.	Lte.	Mza.	Col.	CD

SUPERFICIE DE CONSTRUCCION:

SUPERFICIES EXISTENTES:

Superficie total del predio:	129.35	m ²
Superficie const. P.B:	44.25	m ²
Superficie const. P.A:	44.25	m ²
Superficie cubierta:	88.50	m ²

SUPERFICIES A CONSTRUIR :

Superficie por nivel:	P.B: 0.00 m ²	P.A: 0.00 m ²
Superficie por tipo de obra:	Nueva: 0.00 m ²	Reg: 58.45 m ²
Amp.: 0.00 m ²	Renov: 0.00 m ²	
Demolicion: 0.00 m ²		
Superficie Total en trámite:	58.45 m ²	

RESUMEN DE AREAS:

SUPERFICIE CUBIERTA P. B:	102.70 m ²	SUPERFICIE CUBIERTA TOTAL:	102.70 m ²
SUPERFICIE EXTERIOR:	26.65 m ²	CAJONES DE ESTACIONAMIENTO:	2

Se extiende la presente Licencia de construcción para los fines y usos que en esta se señalan a los 11 días del mes de OCTUBRE del año 2021

AUTORIZÓ

DIRECTOR GENERAL DE DESARROLLO URBANO
MEDIO AMBIENTE Y ECOLOGIA



VISTO BUENO

DIRECTOR DE DESARROLLO URBANO


M.C. JOSÉ ANDRÉS MANZANILLA INTERIAN

OTHÓN P. BLANCO
M. AYUNTAMIENTO 2021

DIRECCION GENERAL DE
DESARROLLO URBANO,
MEDIO AMBIENTE Y ECOLOGIA

M.C. JOSUÉ AZAEL HOÍL BASTO

De acuerdo a la Fracción III del Artículo 33 de la Ley de Transparencia y acceso a la Información Pública del Estado de Quintana Roo, le informamos que los datos personales proporcionados formaran parte de un sistema de datos personales y correspondientes expediente, el cual quedara bajo resguardo de esta Dirección; dichos datos serán utilizados para los fines por los que fueron recabados.



MUNICIPIO OTHON P. BLANCO
ESTADO DE QUINTANA ROO

H. AYUNTAMIENTO MUNICIPAL DE OTHON P. BLANCO
DIRECCION GENERAL DE DESARROLLO URBANO,
MEDIO AMBIENTE Y ECOLOGIA

Con fundamento en el Artículo 130, del Reglamento de Desarrollo Urbano y Construcción del Municipio de Othón P. Blanco, la Dirección General de Desarrollo Urbano, Medio Ambiente y Ecología, autoriza la presente:

LICENCIA DE CONSTRUCCION.

DATOS DE LA CONSTRUCCION:

VIGENCIA:

Tipo : REGULARIZACIÓN
uso: HABITACIONAL
Proyecto: CASA HABITACIÓN
Descripción: SE REGULARIZA EN PLANTA BAJA: PARTE DE RECIBIDOR, TERRAZA Y PARTE DE CUARTO DE SERVICIO; SE REGULARIZA EN PLANTA ALTA: PARTE DE CUARTO DE SERVICIO.
Ubicación:

No LICENCIA: 040361
Fecha de iniciación: 11/10/2021
Fecha terminación: 11/04/2022
Período de obra: 180 días meses. 6

C. GUANABANA 282 4 593 PROTERRITORIO VIII CHETUMAL
CALLE No. Lte. Mza. Col. CD

SUPERFICIE DE CONSTRUCCION:

SUPERFICIES EXISTENTES:

SUPERFICIES A CONSTRUIR :

Superficie total del predio: 186.47 m²
Superficie const. P.B: 126.80 m²
Superficie const. P.A: 56.85 m²
Superficie cubierta: 183.65 m²

Superficie por nivel:
P.B: 0.00 m² P.A: 0.00 m²
Superficie por tipo de obra:
Nueva: 0.00 m² Reg: 102.50 m²
Amp.: 0.00 m² Renov: 0.00 m²
Demolicion: 0.00 m²
Superficie Total en trámite: 102.50 m²

RESUMEN DE AREAS:

SUPERFICIE CUBIERTA P. B: 126.80 m² SUPERFICIE CUBIERTA TOTAL: 183.65 m²
SUPERFICIE EXTERIOR: 59.67 m² CAJONES DE ESTACIONAMIENTO: 2

Se extiende la presente Licencia de construcción para los fines y usos que en esta se señalan a los 11 días del mes de Octubre del año 2021.

AUTORIZÓ

VISTO BUENO

DIRECTOR GENERAL DE DESARROLLO URBANO
MEDIO AMBIENTE Y ECOLOGIA


M. AYUNTAMIENTO 2021
DIRECCION GENERAL DE
MEDIO AMBIENTE Y ECOLOGIA

DIRECTOR DE DESARROLLO URBANO

M.C. JOSÉ ANDRÉS MANZANILLA INTERIAN

M.C. JOSUÉ AZAEL HOÍL BASTO

De acuerdo a la Fracción III del Artículo 33 de la Ley de Transparencia y acceso a la Información Pública del Estado de Quintana Roo, le informamos que los datos personales proporcionados formaran parte de un sistema de datos personales y correspondientes expediente, el cual quedara bajo resguardo de esta Dirección; dichos datos serán utilizados para los fines por los que fueron recabados.



MUNICIPIO OTHON P. BLANCO
ESTADO DE QUINTANA ROO

H. AYUNTAMIENTO MUNICIPAL DE OTHON P. BLANCO
DIRECCION GENERAL DE DESARROLLO URBANO
MEDIO AMBIENTE Y ECOLOGIA

Con fundamento en el Artículo 130, del Reglamento de Desarrollo Urbano y Construcción para el Municipio de Othón P. Blanco, la Dirección General de Desarrollo Urbano, Medio Ambiente y Construcción, autoriza la presente:

LICENCIA DE CONSTRUCCION.

DATOS DE LA CONSTRUCCION:

VIGENCIA:

Tipo: NUEVA
 uso: HABITACIONAL
 Proyecto: CASA HABITACION
 Descripción: CASA HABITACION DE DOS NIVELES. MUROS DE BLOCK, ESTRUCTURAS DE CONCRETO Y LOSA DE VIGUETA Y BOVEDILLA
 Ubicación:

No LICENCIA: N.º 000362
 Fecha de iniciación: 11-10-2021
 Fecha terminación: 11-04-2022
 Período de obra: 183 d. - 1 meses. 6

CALLE JALISCO	S/N	14	23	CALDERITAS	CALDERITAS
CALLE	No.	Lte.	Mza.	Col.	CD

SUPERFICIE DE CONSTRUCCION:

SUPERFICIES EXISTENTES:

SUPERFICIES A CONSTRUIR :

Superficie total del predio: 1,122.00 m²
 Superficie const. P.B: _____ m²
 Superficie const. P.A: _____ m²
 Superficie cubierta: _____ m²

Superficie por nivel:
 P.B: 59.75 m² P.A: _____ m²
 Superficie por tipo de obra:
 Nueva: 59.75 m² Reg: _____ m²
 Amp.: _____ m² Renov: _____ m²
 Demolicion: _____ m²
 Superficie Total en trámite: 59.75 m²

RESUMEN DE AREAS:

SUPERFICIE CUBIERTA P. B:	<u>142.15</u> m ²	SUPERFICIE CUBIERTA TOTAL:	<u>59.75</u> m ²
SUPERFICIE EXTERIOR: cos 0.13	<u>979.85</u> m ²	CAJONES DE ESTACIONAMIENTO:	<u>1</u>

Se extiende la presente Licencia de construcción para los fines y usos que en esta se señalan a los 11 días del mes de OCTUBRE del año: 2021

AUTORIZO

DIRECTOR GENERAL DE DESARROLLO URBANO
MEDIO AMBIENTE Y ECOLOGIA

VISTO BUENO

DIRECTOR DE DESARROLLO URBANO

M.C. JOSÉ ANDRÉS MANZANILLA INTERIAN

M.C. JOSUE AZAEL HOIL BASTO

De acuerdo a la Fracción III del Artículo 33 de la Ley de Transparencia y acceso a la Información Pública del Estado de Quintana Roo, le informamos que los datos personales proporcionados formaran parte de un sistema de datos personales y correspondientes expediente, el cual quedara bajo resguardo de esta Dirección; dichos datos serán utilizados para los fines por los que fueron recabados.



H. AYUNTAMIENTO MUNICIPAL DE OTHON P. BLANCO

DIRECCIÓN GENERAL DE DESARROLLO URBANO MEDIO AMBIENTE Y ECOLOGIA

MUNICIPIO OTHON P. BLANCO ESTADO DE QUINTANA ROO

Con fundamento en el Artículo 130, del Reglamento de Desarrollo Urbano y Construcción para el Municipio de Othón P. Blanco, La Dirección General de Desarrollo Urbano, Medio Ambiente y Ecología, autoriza la presente:

LICENCIA DE CONSTRUCCION.

DATOS DE LA CONSTRUCCION:

VIGENCIA:

Tipo: Nueva No. Licencia: 1000363
Uso: Habitacional Fecha de iniciación: 15/10/2021
Proyecto: Casa Habitación Fecha de Terminación: 15/04/2022
Descripción: Estancia-Comedor, cocina, 1 baño, y 2 recamaras
Ubicación: Calle Bolivia 535 18 437 LAS AMERICAS I Chetumal
CALLE No. Lote Manzana Colonia Ciudad

SUPERFICIE DE CONSTRUCCION:

SUPERFICIES EXISTENTES:

SUPERFICIES A CONSTRUIR:

Superficie total del predio: 148.00 M2
Superficie Const. P.B.: M2
Superficie Const. P.A.: M2
Superficie Cubierta: M2
Superficie por nivel: P.B.: M2 P.A.: M2
Superficie por tipo de obra: Nueva 49.15 M2 Reg: M2
Amp.: M2 Renov.: M2
Demolición: M2
Superficie Total en trámite: 49.15 M2

RESUMEN DE AREAS:

Superficie Cubierta P.B. M2 Superficie Cubierta Total: 49.15 M2
Superficie Exterior: M2 Cajones de Estacionamiento: 1

Se extiende la presente Licencia de construcción para los fines y usos que en esta se señalan. Cd. Chetumal, Quintana Roo a: 15 de Octubre 2021.

Autorizó

Visto Bueno

Director General de Desarrollo Urbano Medio Ambiente y Ecología

Director de Desarrollo Urbano:

M.C. JOSÉ ANDRÉS MANZANILLA INTERIAN

M.C. JOSUE AZAEL HOLL BASTO.



MUNICIPIO OTHÓN P. BLANCO
ESTADO DE QUINTANA ROO

H. AYUNTAMIENTO MUNICIPAL OTHÓN P. BLANCO
DIRECCION GENERAL DE DESARROLLO URBANO
MEDIO AMBIENTE Y ECOLOGIA

Con fundamento en el Artículo 30, del Reglamento de Desarrollo Urbano y Construcción para el Municipio Othón P. Blanco, la Dirección General de Desarrollo Urbano, Medio Ambiente y Ecología, autoriza la presente:

LICENCIA DE CONSTRUCCION.

DATOS DE LA CONSTRUCCION:

VIGENCIA:

Tipo : Regularización
uso: Habitacional y Comercial
Proyecto: Arquitectónico
Descripción: Muro de Block y Losa de Concreto
Ubicación:

No LICENCIA: 11.000364
Fecha de iniciación: 19/10/2021
Fecha terminación: 19/04/2022
Período de obra: 180 días meses. 6

Chetumal	1107	28	10	Nuevo Mahahual	Mahahual
Calle	No.	Lote	Manzana	Fraccionamiento	Poblado

SUPERFICIE DE CONSTRUCCION:

SUPERFICIES EXISTENTES:

Superficie total del predio: 300.00 m²
Superficie const. P.B: 630.00 m²
Superficie const. P.A: m²
Superficie cubierta: m²

SUPERFICIES A CONSTRUIR :

Superficie por nivel:
P.B: m² P.A: 192.00 m²
Superficie por tipo de obra:
Nueva: m² Reg: 192.00 m²
Amp.: m² Renov: m²
Demolicion: m²
Superficie Total en trámite: 192.00 m²

RESUMEN DE AREAS:

SUPERFICIE CUBIERTA P. B: 0.00 m² SUPERFICIE CUBIERTA TOTAL: 822.00 m²
SUPERFICIE EXTERIOR: 328.65 m² CAJONES DE ESTACIONAMIENTO: 7

Se extiende la presente Licencia de construcción para los fines y usos que en esta se señalan a los 19 días del mes de Octubre del año 2021

AUTORIZO

DIRECTOR GENERAL DE DESARROLLO URBANO
MEDIO AMBIENTE Y ECOLOGÍA

M.C. JOSÉ ANDRÉS MANZANILLA INTERIAN




VISTO BUENO

DIRECTOR DE DESARROLLO URBANO

M.C. JOSUÉ AZAEL HOIL BASTO

OTHÓN P. BLANCO
M. AYUNTAMIENTO 2021
DIRECCIÓN GENERAL DE
DESARROLLO URBANO,
MEDIO AMBIENTE Y ECOLOGÍA

De acuerdo a la Fracción III del Artículo 33 de la Ley de Transparencia y acceso a la Información Pública del Estado de Quintana Roo, le informamos que los datos personales proporcionados formaran parte de un sistema de datos personales y correspondientes expediente, el cual quedara bajo resguardo de esta Dirección; dichos datos serán utilizados para los fines por los que fueron recabados.



H. AYUNTAMIENTO MUNICIPAL DE OTHON P. BLANCO
DIRECCION GENERAL DE DESARROLLO URBANO
MEDIO AMBIENTE Y ECOLOGIA

MUNICIPIO OTHON P. BLANCO
ESTADO DE QUINTANA ROO

Con fundamento en el Artículo 130, del Reglamento de Desarrollo Urbano y Construcción para el Municipio de Othón-P. Blanco, la Dirección General de Desarrollo Urbano, Medio Ambiente y Ecología, autoriza la presente:

LICENCIA DE CONSTRUCCION.

DATOS DE LA CONSTRUCCION:

VIGENCIA:

Tipo : Nueva
 uso: Comercial
 Proyecto: Restaurante, Tienda y Admon.
 Descripción: Losa, Castillos, Columnas, Zapatas, Concretos
 Ubicación:

No LICENCIA: L# 000365
 Fecha de iniciación: 21-10-2021
 Fecha terminación: 21-04-2022
 Período de obra: 183 días meses. 6

Carr. Mahahual-Punta Herrero S/N 000713 0000 Sin Colonia Mahahual Q. Roo
CALLE No. Lte. Mza. Col. CD

SUPERFICIE DE CONSTRUCCION:

SUPERFICIES EXISTENTES:

Superficie total del predio: 5,774.23 m²
 Superficie const. P.B: 180.13 m²
 Superficie const. P.A: 50.82 m²
 Superficie cubierta: m²

SUPERFICIES A CONSTRUIR :

Sup. por nivel: P.B. 118.61 m² Restaurante
 P.B. 32.94 m² Tienda P.B. 28.58 m² Admon.
 P.A. 50.82 m² Dormitorio Velador
 Superficie por tipo de obra: m²
 Nueva: 230.95 m² Renov: 0.00 m²
 Reg. m² Demol. m²
 Superficie Total en trámite: 230.95 m²

RESUMEN DE AREAS:

SUPERFICIE CUBIERTA P. B: 180.13 m² SUPERFICIE CUBIERTA TOTAL: m²
 SUPERFICIE EXTERIOR: 5594.10 m² CAJONES DE ESTACIONAMIENTO: 8

Se extiende la presente Licencia de construcción para los fines y usos que en esta se señalan a los 21 días del mes de OCTUBRE del año 20 21

AUTORIZO

DIRECTOR GENERAL DE DESARROLLO URBANO
MEDIO AMBIENTE Y ECOLOGIA



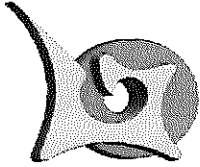
OTHÓN P. BLANCO
H. AYUNTAMIENTO 2021
DIRECCION GENERAL DE

VISTO BUENO

DIRECTOR DE DESARROLLO URBANO

M.C. JOSÉ ANDRÉS MANZANILLA INTERIANO DIRECTOR GENERAL DE DESARROLLO URBANO, MEDIO AMBIENTE Y ECOLOGIA M.C. JOSUÉ AZAEL HOÍL BASTO

De acuerdo a la Fracción III del Artículo 33 de la Ley de Transparencia y acceso a la Información Pública del Estado de Quintana Roo, le informamos que los datos personales proporcionados formaran parte de un sistema de datos personales y correspondientes expediente, el cual quedara bajo resguardo de esta Dirección; dichos datos serán utilizados para los fines por los que fueron recabados.



MUNICIPIO OTHON P. BLANCO
ESTADO DE QUINTANA ROO

H. AYUNTAMIENTO MUNICIPAL DE OTHON P. BLANCO
DIRECCION GENERAL DE DESARROLLO URBANO
MEDIO AMBIENTE Y ECOLOGIA

Con fundamento en el Artículo 130, del Reglamento de Desarrollo Urbano y Construcción para el Municipio de Othón P. Blanco, la Dirección General de Desarrollo Urbano, Medio Ambiente y Ecología, autoriza la presente:

LICENCIA DE CONSTRUCCION.

DATOS DE LA CONSTRUCCION:

VIGENCIA:

Tipo : AMPLIACION
 uso: HABITACIONAL
 Proyecto: CASA HABITACION
 Descripción: LOSA ARMADA, MUROS CARGADORES, CIMENTACION DE MAMPOSTERIA.
 Ubicación:
CALLE CAMELIAS 273 09 015 DAVID GUSTAVO GUTIERREZ CHETUMAL
CALLE No. Lte. Mza. Col. CD

No LICENCIA: 000367
 Fecha de iniciación: 19-10-2021
 Fecha terminación: 19-04-2022
 Período de obra: 183 días meses. 6

SUPERFICIE DE CONSTRUCCION:

SUPERFICIES EXISTENTES:

Superficie total del predio: 209.38 m²
 Superficie const. P.B: 194.25 m²
 Superficie const. P.A: 76.59 m²
 Superficie cubierta: 270.84 m²

SUPERFICIES A CONSTRUIR :

Superficie por nivel:
 P.B: 0.00 m² P.A: 44.23 m²
 Superficie por tipo de obra:
 Nueva: 0.00 m² Reg: 0.00 m²
 Amp.: 44.23 m² Renov: 0.00 m²
 Demolicion: 0.00 m²
 Superficie Total en trámite: 44.23 m²

RESUMEN DE AREAS:

SUPERFICIE CUBIERTA P. B: 194.25 m² SUPERFICIE CUBIERTA TOTAL: 315.07 m²
 SUPERFICIE EXTERIOR: 15.13 m² CAJONES DE ESTACIONAMIENTO: 1

Se extiende la presente Licencia de construcción para los fines y usos que en esta se señalan a los 19 días del mes de OCTUBRE del año 2021

AUTORIZÓ


DIRECTOR GENERAL DE DESARROLLO URBANO
MEDIO AMBIENTE Y ECOLOGIA

VISTO BUENO

DIRECTOR DE DESARROLLO URBANO

M.C. JOSÉ ANDRÉS MANZANILLA INTERIAN

M.C. JOSUÉ AZAEL HOÍL BASTO



De acuerdo a la Fracción III del Artículo 33 de la Ley de Transparencia y acceso a la Información Pública del Estado de Quintana Roo, le informamos que los datos personales proporcionados formaran parte de un sistema de datos personales y correspondientes expediente, el cual quedara bajo resguardo de esta Dirección; dichos datos serán utilizados para los fines por los que fueron recabados.



MUNICIPIO OTHON P. BLANCO
ESTADO DE QUINTANA ROO

H. AYUNTAMIENTO MUNICIPAL DE OTHON P. BLANCO
DIRECCION GENERAL DE DESARROLLO URBANO
MEDIO AMBIENTE Y ECOLOGIA

Con fundamento en el Artículo 130, del Reglamento de Desarrollo Urbano y Construcción para el Municipio de Othón P. Blanco, la Dirección General de Desarrollo Urbano, Medio Ambiente y Ecología, autoriza la presente:

LICENCIA DE CONSTRUCCION.

DATOS DE LA CONSTRUCCION:

VIGENCIA:

Tipo: OBRA NUEVA
 uso: COMERCIAL
 Proyecto: CONSTRUCCION DE LOCALES COMERCIALES Y OFICINAS
 Descripción: ESTRUCTURA A BASE DE COLUMNAS DE 15 X 15 DE CONCRETO ARMADO, Y MUROS DE BLOCK
 Ubicación:

No LICENCIA: N.º 0011368
 Fecha de iniciación: 20-10-2021
 Fecha terminación: 20-04-2022
 Período de obra: 183 días meses. 6

AV. ERICK PAOLO MARTINEZ 27 2 362 PROTERRITORIO CHETUMAL
 CALLE No. Lte. Mza. Col. CD

SUPERFICIE DE CONSTRUCCION:

SUPERFICIES EXISTENTES:

Superficie total del predio: 200.00 m²
 Superficie const. P.B: 0.00 m²
 Superficie const. P.A: 0.00 m²
 Superficie cubierta: 0.00 m²

SUPERFICIES A CONSTRUIR :

Superficie por nivel:
 P.B: 79.65 m² P.A: 79.65 m²
 Superficie por tipo de obra:
 Nueva: 159.30 m² Reg: m²
 Amp.: m² Renov: 0.00 m²
 Demolicion: 0.00 m²
 Superficie Total en trámite: 159.30 m²

RESUMEN DE AREAS:

SUPERFICIE CUBIERTA P. B: 79.65 m² SUPERFICIE CUBIERTA TOTAL: 79.65 m²
 SUPERFICIE EXTERIOR: 120.35 m² CAJONES DE ESTACIONAMIENTO: 2

Se extiende la presente Licencia de construcción para los fines y usos que en esta se señalan a los 20 días del mes de OCTUBRE del año 2021

AUTORIZÓ


DIRECTOR GENERAL DE DESARROLLO URBANO
MEDIO AMBIENTE Y ECOLOGIA

M.C. JOSÉ ANDRÉS MANZANILLA INTERIAN


VISTO BUENO

DIRECTOR DE DESARROLLO URBANO

M.C. JOSUÉ AZAEL HOIL BASTO



De acuerdo a la Fracción III del Artículo 33 de la Ley de Transparencia y acceso a la Información Pública del Estado de Quintana Roo, le informamos que los datos personales proporcionados formaran parte de un sistema de datos personales y correspondientes expediente, el cual quedara bajo resguardo de esta Dirección; dichos datos serán utilizados para los fines por los que fueron recabados.



H. AYUNTAMIENTO MUNICIPAL DE OTHON P. BLANCO
DIRECCION GENERAL DESARROLLO URBANO
MEDIO AMBIENTE Y ECOLOGIA

MUNICIPIO OTHON P. BLANCO
 ESTADO DE QUINTANA ROO

Con fundamento en el Artículo 130, del Reglamento de Desarrollo Urbano y Construcción del Municipio de Othón P. Blanco, la Dirección General de Desarrollo Urbano Medio Ambiente y Ecología, autoriza la presente:

LICENCIA DE CONSTRUCCION.

DATOS DE LA CONSTRUCCION:

Tipo : REGULARIZACION
 uso: HABITACIONAL DENSIDAD MEDIA
 Proyecto: CASA HABITACION
 Descripción: CIMENTACION. COLUMNAS, TRABES Y CUBIERTA DE LOSA DE CONCRETO ARMADO SIN ACABADOS.
 Ubicación:

VIGENCIA: 0000369
 No LICENCIA:
 Fecha de iniciación: 21-10-2021
 Fecha terminación: 21-04-2022
 Período de obra: 183 meses. 6

MARIANO ANGULO BASTO 245 14 59 FRACC. OXTANKHA CHETUMAL
 CALLE No. Lte Mza COL: CD

SUPERFICIE DE CONSTRUCCION:

SUPERFICIES EXISTENTES:		SUPERFICIES A CONSTRUIR :	
Superficie total del predio:	<u>141.96</u> m ²	Superficie por nivel:	
		P.B: <u>53.00</u> m ²	P.A: <u>45.00</u> m ²
Superficie const. P.B:	<u>53.00</u> m ²	Superficie por tipo de obra:	
Superficie const. P.A:	<u>45.00</u> m ²	Nueva: <u> </u> m ²	Reg: <u>37.00</u> m ²
		Amp.: <u> </u> m ²	Renov: <u>0.00</u> m ²
Superficie cubierta:	<u>98.00</u> m ²	Demolicion: <u>0.00</u> m ²	
		Superficie Total en trámite:	<u>37.00</u> m ²

RESUMEN DE AREAS:

SUPERFICIE CUBIERTA P. B:	<u>90.00</u> m ²	SUPERFICIE CUBIERTA TOTAL:	<u>135.00</u> m ²
SUPERFICIE EXTERIOR:	<u>51.96</u> m ²	CAJONES DE ESTACIONAMIENTO:	<u>1</u>

Se extiende la presente Licencia de construcción para los fines y usos que en esta se señalan a los 21 días del mes de OCTUBRE del año 202 1

AUTORIZÓ
DIRECTOR GENERAL DE DESARROLLO URBANO
MEDIO AMBIENTE Y ECOLOGIA

VISTO BUENO
DIRECTOR DE DESARROLLO URBANO

OTHOÓN P. BLANCO
 H. AYUNTAMIENTO 2021
 DIRECCION GENERAL DE
 DESARROLLO URBANO,
 MEDIO AMBIENTE Y ECOLOGIA

M.C. JOSÉ ANDRÉS MANZANILLA INTERIAN

M.C. JOSUÉ AZAEL HOÍL BASTO

De acuerdo a la Fracción III del Artículo 33 de la Ley de Transparencia y acceso a la Información Pública del Estado de Quintana Roo, le informamos que los datos personales proporcionados formaran parte de un sistema de datos personales y correspondientes expediente, el cual quedara bajo resguardo de esta Dirección; dichos datos serán utilizados para los fines por los que fueron recabados.



MUNICIPIO OTHON P. BLANCO
ESTADO DE QUINTANA ROO

H. AYUNTAMIENTO MUNICIPAL DE OTHON P. BLANCO
DIRECCION GENERAL DE DESARROLLO URBANO
MEDIO AMBIENTE Y ECOLOGIA

Con fundamento en el Artículo 130, del Reglamento de Desarrollo Urbano y Construcción para el Municipio de Othón P. Blanco, la Dirección General de Desarrollo Urbano, Medio Ambiente y Ecología, autoriza la presente:

LICENCIA DE CONSTRUCCION.

DATOS DE LA CONSTRUCCION:

Tipo : REGULARIZACIÓN
 uso: COMERCIAL
 Proyecto: HOTEL Y RESTAURANTE FRAMFOR INN
 Descripción: SISTEMA CONSTRUCTIVO TRADICIONAL: BLOCK, CASTILLOS, CADENAS ARMADAS, CIMENTACIÓN MAMP., ZAPATAS AISLADAS.
 Ubicación:

VIGENCIA:

No LICENCIA: 000370
 Fecha de iniciación: 14-10-2021
 Fecha terminación: 14-04-2022
 Período de obra: 183 días meses. 6

CARMEN OCHOA DE MERINO 307 27 1 CENTRO CHETUMAL
CALLE MNZ Lte Mza COL: CD

SUPERFICIE DE CONSTRUCCION:

SUPERFICIES EXISTENTES:

Superficie total del predio: 514.00 m²
 Superficie const. P.B: 467.98 m²
 Superficie const. P.A: 954.32 m²
 Superficie cubierta: 46.02 m²

SUPERFICIES A CONSTRUIR :

Superficie por nivel:
 P.B: m² P.A: 0.00 m²
 Superficie por tipo de obra:
 Nueva: 0.00 m² Reg: 62.16 m²
 Amp.: 0.00 m² Renov: 0.00 m²
 Demolicion: 0.00 m²
 Superficie Total en trámite: 62.16 m²

RESUMEN DE AREAS:

SUPERFICIE CUBIERTA P. B: 467.98 m²
 SUPERFICIE EXTERIOR: 46.02 m²

SUPERFICIE CUBIERTA TOTAL: 62.16 m²
 CAJONES DE ESTACIONAMIENTO: 18

Se extiende la presente Licencia de construcción para los fines y usos que en esta se señalan a los 14 días del mes de OTUBRE del año 2021


AUTORIZÓ

DIRECTOR GENERAL DE DESARROLLO URBANO
MEDIO AMBIENTE Y ECOLOGIA

M.C. JOSÉ ANDRÉS MANZANILLA INTERIAN

VISTO BUENO

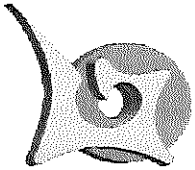
DIRECTOR DE DESARROLLO URBANO



OTHÓN P. BLANCO
H. AYUNTAMIENTO
2021
DIRECCIÓN GENERAL DE
DESARROLLO URBANO
MEDIO AMBIENTE Y ECOLOGIA

M.C. JOSÉ AZAEL HOIL BASTO

De acuerdo a la Fracción III del Artículo 33 de la Ley de Transparencia y acceso a la Información Pública del Estado de Quintana Roo, le informamos que los datos personales proporcionados formaran parte de un sistema de datos personales y correspondientes expediente, el cual quedara bajo resguardo de esta Dirección; dichos datos serán utilizados para los fines por los que fueron recabados.



MUNICIPIO OTHON P. BLANCO
ESTADO DE QUINTANA ROO

H. AYUNTAMIENTO MUNICIPAL DE OTHON P. BLANCO
DIRECCION GENERAL DE DESARROLLO URBANO
MEDIO AMBIENTE Y ECOLOGIA

Con fundamento en el Artículo 130, del Reglamento de Desarrollo Urbano y Construcción para el Municipio de Othón P. Blanco, la Dirección General de Desarrollo Urbano, Medio Ambiente y Ecología, autoriza la presente:

LICENCIA DE CONSTRUCCION.

DATOS DE LA CONSTRUCCION:

VIGENCIA:

Tipo : NUEVA
Uso: HABITACIONAL UNIFAMILIAR
Proyecto: CASA HABITACION
Descripción: CASA HABITACION DE 2 NIVELES
Ubicación:
DUNAS 1233 13 33 FRACC. NVO. MAHAHUAL MAHAHUAL

No LICENCIA: 000371
Fecha de inicio: 26-10-2021
Fecha término: 26-10-2022
Período de obra: 365 días meses. 12

CALLE No. Lte. Mza. Col. CD

SUPERFICIE DE CONSTRUCCION:

SUPERFICIES EXISTENTES:

Superficie total del predio: 374.50 m²
Superficie const. P.B: 0.00 m²
Superficie const. P.A: 0.00 m²
Superficie cubierta: 0.00 m²

SUPERFICIES A CONSTRUIR :

Superficie por nivel:
P.B: 180.16 m² P.A: 186.09 m²
Superficie por tipo de obra:
Nueva: 366.25 m² Reg: 0.00 m²
Amp.: 0.00 m² Renov: 0.00 m²
Demolicion: 0.00 m²
Superficie Total en trámite: 366.25 m²

RESUMEN DE AREAS:

SUPERFICIE CUBIERTA P. B: 180.16 m² SUPERFICIE CUBIERTA TOTAL: 366.25 m²
SUPERFICIE EXTERIOR: 194.34 m² CAJONES DE ESTACIONAMIENTO: 2

Se extiende la presente Licencia de construcción para los fines y usos que en esta se señalan a los 26 días del mes de OCTUBRE del año 2021


AUTORIZÓ

DIRECTOR GENERAL DE DESARROLLO URBANO
MEDIO AMBIENTE Y ECOLOGIA

M.C. JOSÉ ANDRÉS MANZANILLA INTERIAN

VISTO BUENO


DIRECTOR DE DESARROLLO URBANO



OTHÓN P. BLANCO
H. AYUNTAMIENTO
DIRECCION GENERAL DE
DESARROLLO URBANO

M.C. JOSUÉ AZAEL HOÍL BASTO

De acuerdo a la Fracción III del Artículo 33 de la Ley de Transparencia y acceso a la Información Pública del Estado de Quintana Roo, le informamos que los datos personales proporcionados formaran parte de un sistema de datos personales y correspondientes expediente, el cual quedara bajo resguardo de esta Dirección; dichos datos serán utilizados para los fines por los que fueron recabados.



MUNICIPIO OTHON P. BLANCO
ESTADO DE QUINTANA ROO

H. AYUNTAMIENTO MUNICIPAL DE OTHON P. BLANCO
DIRECCION GENERAL DE DESARROLLO URBANO
MEDIO AMBIENTE Y ECOLOGÍA

Con fundamento en el Artículo 130, del Reglamento de Desarrollo Urbano y Seguridad Estructural para el Municipio Othón P. Blanco, la Dirección General de Desarrollo Urbano Medio Ambiente y Ecología, autoriza la presente:

LICENCIA DE CONSTRUCCION.

DATOS DE LA CONSTRUCCION:

Tipo : Regularización
 uso: Casa Habitación
 Proyecto: Arquitectónico
 Descripción: losa de concreto prefabricada y columnas de concreto
 Ubicación:

VIGENCIA:

No LICENCIA: 000372
 Fecha de iniciación: 28-10-2021
 Fecha terminación: 28-04-2022
 Período de obra: 183 días meses. 6

Javier Rojo Gómez Sin 5 55 Xul-Ha
Calle No. Lote Manzana Poblado Ciudad

SUPERFICIE DE CONSTRUCCION:

SUPERFICIES EXISTENTES:

Superficie total del predio: 253.02 m²
 Superficie const. P.B: 0.00 m²
 Superficie const. P.A: 0.00 m²
 Superficie cubierta: m²

SUPERFICIES A CONSTRUIR :

Superficie por nivel:
 P.B: 74.22 m² P.A: 57.53 m²
 Superficie por tipo de obra:
 Nueva: m² Reg: 131.75 m²
 Amp.: m² Remod: m²
 Demolicion: m²
 Superficie Total en trámite: 131.75 m²

RESUMEN DE AREAS:

SUPERFICIE CUBIERTA P. B: 74.22 m² SUPERFICIE CUBIERTA TOTAL: 131.75 m²
 SUPERFICIE EXTERIOR: 178.80 m² CAJONES DE ESTACIONAMIENTO: 1

Se extiende la presente Licencia de construcción para los fines y usos que en esta se señalan a los 28 días del mes de OCTUBRE del año 2021

AUTORIZO

DIRECTOR GENERAL DE DESARROLLO URBANO
MEDIO AMBIENTE Y ECOLOGÍA

M.C. JOSÉ ANDRÉS MANZANILLA INTERIAN


VISTO BUENO

DIRECTOR DE DESARROLLO URBANO

M.C. JOSUÉ AZAEL HOJL BASTO

OTHÓN P. BLANCO
H. AYUNTAMIENTO 2021
DIRECCION GENERAL DE
DESARROLLO URBANO

De acuerdo a la Fracción III del Artículo 33 de la Ley de Transparencia y acceso a la Información Pública del Estado de Quintana Roo, le informamos que los datos personales proporcionados formaran parte de un sistema de datos personales y correspondientes expediente, el cual quedara bajo resguardo de esta Dirección; dichos datos serán utilizados para los fines por los que fueron recabados.



MUNICIPIO OTHON P. BLANCO
ESTADO DE QUINTANA ROO

H. AYUNTAMIENTO MUNICIPAL DE OTHON P. BLANCO
DIRECCION GENERAL DE DESARROLLO URBANO
MEDIO AMBIENTE Y ECOLOGIA

Con fundamento en el Artículo 130, del Reglamento de Desarrollo Urbano y Construcción para el Municipio de Othón P. Blanco, la Dirección General de Desarrollo Urbano, Medio Ambiente y Ecología, autoriza la presente:

LICENCIA DE CONSTRUCCION.

DATOS DE LA CONSTRUCCION:

VIGENCIA:

Tipo : REGULARIZACIÓN
 uso: CASA DE HABITACION
 Proyecto: CASA DE HABITACION
 Descripción: MUROS DE BLOCK/LOSA VIGUETA
 Ubicación:

No LICENCIA: 000373
 Fecha de iniciación: 29-10-2021
 Fecha terminación: 29-04-2022
 Período de obra: 183 días meses. 6

TELA	219	15	293	UNIDAD HABITACIONAL	
CALLE	No.	Lte.	Mza.	INSURGENTES IV	CHETUMAL
				Col.	CD

SUPERFICIE DE CONSTRUCCION:

SUPERFICIES EXISTENTES:

Superficie total del predio: 131.54 m²
 Superficie const. P.B: 112.82 m²
 Superficie const. P.A: 112.82 m²
 Superficie cubierta: 225.64 m²

SUPERFICIAS A CONSTRUIR :

Superficie por nivel:
 P.B: 112.82 m² P.A: 112.82 m²
 Superficie por tipo de obra:
 Nueva: 0.00 m² Reg: 157.83 m²
 Amp.: 0.00 m² Renov: 0.00 m²
 Demolicion: 0.00 m²
 Superficie Total en trámite: 157.83 m²

RESUMEN DE AREAS:

SUPERFICIE CUBIERTA P. B:	<u>112.82</u> m ²	SUPERFICIE CUBIERTA TOTAL:	<u>157.83</u> m ²
SUPERFICIE EXTERIOR:	<u>18.72</u> m ²	CAJONES DE ESTACIONAMIENTO:	<u>0</u>

Se extiende la presente Licencia de construcción para los fines y usos que en esta se señalan a los 29 días del mes de OCTUBRE del año 2 2021

AUTORIZÓ
 DIRECTOR GENERAL DE DESARROLLO URBANO
 MEDIO AMBIENTE Y ECOLOGIA

VISTO BUENO
 DIRECTOR DE DESARROLLO URBANO

M.C. JOSÉ ANDRÉS MANZANILLA INTERIAN
 M.C. JOSÉ AZAEL HOIL BASTO

De acuerdo a la Fracción III del Artículo 33 de la Ley de Transparencia y acceso a la Información Pública del Estado de Quintana Roo, le informamos que los datos personales proporcionados formaran parte de un sistema de datos personales y correspondientes expediente, el cual quedara bajo resguardo de esta Dirección; dichos datos serán utilizados para los fines por los que fueron recabados.



MUNICIPIO OTHON P. BLANCO
ESTADO DE QUINTANA ROO

H. AYUNTAMIENTO MUNICIPAL DE OTHON P. BLANCO
DIRECCION GENERAL DE DESARROLLO URBANO
MEDIO AMBIENTE Y ECOLOGIA

Con fundamento en el Artículo 130, del Reglamento de Desarrollo Urbano y Construcción para el Municipio de Othon P. Blanco, la Dirección General de Desarrollo Urbano, Medio Ambiente y Ecología, autoriza la presente:

LICENCIA DE CONSTRUCCION.

DATOS DE LA CONSTRUCCION:

Tipo : REGULARIZACIÓN
 uso: HABITACIONAL
 Proyecto: CASA HABITACIÓN DOS NIVELES
 Descripción: SISTEMA CONSTRUCTIVO TRADICIONAL: BLOCK, CASTILLOS, CADENAS ARMADAS, CIMENTACIÓN MAMP., ZAPATAS AISLADAS.
 Ubicación:

VIGENCIA:

000374

No LICENCIA:

Fecha de iniciación: 29-10-2021

Fecha terminación: 29-04-2022

Período de obra: 183 días meses. 6

MANUEL CRESCENCIO REJÓN MNZ 383 LTE 16 S/N 16 383 FRACCTO. PROTERRITORIO CHETUMAL
 CALLE No. Lte Mza COL: CD

SUPERFICIE DE CONSTRUCCION:

SUPERFICIES EXISTENTES:

Superficie total del predio: 160.00 m²
 Superficie const. P.B: 95.21 m²
 Superficie const. P.A: 0.00 m²
 Superficie cubierta: 64.79 m²

SUPERFICIES A CONSTRUIR :

Superficie por nivel:
 P.B: _____ m² P.A: 57.69 m²
 Superficie por tipo de obra:
 Nueva: _____ m² Reg: 57.69 m²
 Amp.: _____ m² Renov: _____ m²
 Demolicion: 0.00 m²
 Superficie Total en trámite: 57.69 m²

RESUMEN DE AREAS:

SUPERFICIE CUBIERTA P. B: 95.21 m²
 SUPERFICIE EXTERIOR: 64.79 m²


SUPERFICIE CUBIERTA TOTAL: 57.69 m²
 CAJONES DE ESTACIONAMIENTO: 1

Se extiende la presente Licencia de construcción para los fines y usos que en esta se señalan a los 29 días del mes de OCTUBRE del año 2021

AUTORIZÓ

**DIRECTOR GENERAL DE DESARROLLO URBANO
MEDIO AMBIENTE Y ECOLOGIA**

[Handwritten signature]



OTHÓN P. BLANCO
H. AYUNTAMIENTO 2021
DIRECCIÓN GENERAL DE DESARROLLO URBANO

M.C. JOSÉ ANDRÉS MANZANILLA INTERIANO


VISTO BUENO

DIRECTOR DE DESARROLLO URBANO

[Handwritten signature]

M.C. JOSUÉ AZAEL HOIL BASTO

De acuerdo a la Fracción III del Artículo 33 de la Ley de Transparencia y acceso a la Información Pública del Estado de Quintana Roo, le informamos que los datos personales proporcionados formaran parte de un sistema de datos personales y correspondientes expediente, el cual quedara bajo resguardo de esta Dirección; dichos datos serán utilizados para los fines por los que fueron recabados.



H. AYUNTAMIENTO MUNICIPAL DE OTHON P. BLANCO
DIRECCION GENERAL DE DESARROLLO URBANO
MEDIO AMBIENTE Y ECOLOGIA

MUNICIPIO OTHON P. BLANCO
ESTADO DE QUINTANA ROO

Con fundamento en el Artículo 130, del Reglamento de Desarrollo Urbano y Construcción para el Municipio de Othón P. Blanco, la Dirección General de Desarrollo Urbano, Medio Ambiente y Ecología, autoriza la presente:

LICENCIA DE CONSTRUCCION.

DATOS DE LA CONSTRUCCION:

VIGENCIA:

Tipo : REGULARIZACIÓN Y AMPLIACION
 uso: CASA DE HABITACION
 Proyecto: CASA DE HABITACION
 Descripción: MUROS DE BLOCK/LOSA VIGUETA
 Ubicación:

No LICENCIA: 000375
 Fecha de iniciación: 29-10-2021
 Fecha terminación: 29-04-2022
 Período de obra: 183 días meses. 6

ARUBA 360 30 38 FRACC. CARIBE II CHETUMAL
CALLE No. Lte. Mza. Col. CD

SUPERFICIE DE CONSTRUCCION:

SUPERFICIES EXISTENTES:

SUPERFICIES A CONSTRUIR :

Superficie total del predio: 160.00 m²
 Superficie const. P.B: 82.31 m²
 Superficie const. P.A: 0.00 m²
 Superficie cubierta: 0.00 m²

Superficie por nivel:
 P.B: 0.00 m² P.A: 0.00 m²
 Superficie por tipo de obra:
 Nueva: 0.00 m² Reg: 25.53 m²
 Amp.: 59.31 m² Renov: 0.00 m²
 Demolicion: 0.00 m²
 Superficie Total en trámite: 84.84 m²

RESUMEN DE AREAS:

SUPERFICIE CUBIERTA P. B: 0.00 m² SUPERFICIE CUBIERTA TOTAL: 84.84 m²
 SUPERFICIE EXTERIOR: 72.99 m² CAJONES DE ESTACIONAMIENTO: 1

Se extiende la presente Licencia de construcción para los fines y usos que en esta se señalan a los 29 días del mes de OCTUBRE del año 2021

AUTORIZÓ

VISTO BUENO

DIRECTOR GENERAL DE DESARROLLO URBANO
MEDIO AMBIENTE Y ECOLOGIA

DIRECTOR DE DESARROLLO URBANO



M.C. JOSÉ ANDRÉS MANZANILLA INTERIAN

M.C. JOSÉ AZAEL HOÍL BASTO

OTHÓN P. BLANCO
 H. AYUNTAMIENTO
 DIRECCIÓN GENERAL DE
 MEDIO AMBIENTE Y ECOLOGIA

De acuerdo a la Fracción III del Artículo 33 de la Ley de Transparencia y acceso a la Información Pública del Estado de Quintana Roo, le informamos que los datos personales proporcionados formaran parte de un sistema de datos personales y correspondientes expediente, el cual quedara bajo resguardo de esta Dirección; dichos datos serán utilizados para los fines por los que fueron recabados.



MUNICIPIO OTHON P. BLANCO
ESTADO DE QUINTANA ROO

H. AYUNTAMIENTO MUNICIPAL DE OTHON P. BLANCO
DIRECCION GENERAL DE DESARROLLO URBANO
MEDIO AMBIENTE Y ECOLOGIA

Con fundamento en el Artículo 130, del Reglamento de Desarrollo Urbano y Construcción para el Municipio de Othón P. Blanco, la Dirección General de Desarrollo Urbano, Medio Ambiente y Ecología, autoriza la presente:

LICENCIA DE CONSTRUCCION.

DATOS DE LA CONSTRUCCION:

Tipo : REGULARIZACIÓN
uso: CASA DE HABITACION
Proyecto: CASA DE HABITACION
Descripción: MUROS DE BLOCK/LOSA VIGUETA
Ubicación:

VIGENCIA:

No LICENCIA: 1.000376
Fecha de iniciación: 29-10-2021
Fecha terminación: 29-04-2022
Período de obra: 183 días meses. 6

AV. CARLOS A. VIDAL 134 15 9 FOVISSSTE II ETAPA
CALLE No. Lte. Mza. (RAFAEL E. MELGAR) CHETUMAL
CD

SUPERFICIE DE CONSTRUCCION:

SUPERFICIES EXISTENTES:

Superficie total del predio: 157.11 m²
Superficie const. P.B: 143.82 m²
Superficie const. P.A: 197.96 m²
Superficie cubierta: 143.82 m²

SUPERFICIES A CONSTRUIR :

Superficie por nivel:
P.B: 0.00 m² P.A: 0.00 m²
Superficie por tipo de obra:
Nueva: 0.00 m² Reg: 86.46 m²
Amp.: 0.00 m² Renov: 0.00 m²
Demolicion: 0.00 m²
Superficie Total en trámite: 86.46 m²

RESUMEN DE AREAS:

SUPERFICIE CUBIERTA P. B: 0.00 m² SUPERFICIE CUBIERTA TOTAL: 86.46 m²
SUPERFICIE EXTERIOR: 13.29 m² CAJONES DE ESTACIONAMIENTO: 2

Se extiende la presente Licencia de construcción para los fines y usos que en esta se señalan a los 29 días del mes de OCTUBRE del año 2 021

AUTORIZÓ

DIRECTOR GENERAL DE DESARROLLO URBANO
MEDIO AMBIENTE Y ECOLOGIA

VISTO BUENO

DIRECTOR DE DESARROLLO URBANO



OTHÓN P. BLANCO

MUNICIPIO

DIRECCION GENERAL DE


DESARROLLO URBANO.

MEDIO AMBIENTE Y ECOLOGIA

M.C. JOSÉ ANDRÉS MANZANILLA INTERIAN

M.C. JOSUE AZAEL HOÍL BASTO

De acuerdo a la Fracción III del Artículo 33 de la Ley de Transparencia y acceso a la Información Pública del Estado de Quintana Roo, le informamos que los datos personales proporcionados formaran parte de un sistema de datos personales y correspondientes expediente, el cual quedara bajo resguardo de esta Dirección; dichos datos serán utilizados para los fines por los que fueron recabados.



H. AYUNTAMIENTO MUNICIPAL DE OTHON P. BLANCO
DIRECCION GENERAL DE DESARROLLO URBANO
MEDIO AMBIENTE Y ECOLOGIA

MUNICIPIO OTHON P. BLANCO
ESTADO DE QUINTANA ROO

Con fundamento en el Artículo 130, del "Reglamento de Desarrollo Urbano y Construcción para el Municipio de Othón P. Blanco", la Dirección General de Desarrollo Urbano, Medio Ambiente y Ecología, autoriza la presente:

LICENCIA DE CONSTRUCCION.

DATOS DE LA CONSTRUCCION:

VIGENCIA:

Tipo : Ampliacion
 uso: Habitacional
 Proyecto: Casa Habitacion
 Descripción: Losa, Castillos, Columnas, Zapatas, Concretos
 Ubicación:

No LICENCIA: L. # 000378
 Fecha de iniciación: 04-11-2021
 Fecha terminación: 04-05-2022
 Período de obra: 183 días meses. 6

Av. Belice 341 000027 0013 Adolfo Lopez Mateos Chetumal Q. Roo
CALLE No. Lte. Mza. Col. CD Edo.

SUPERFICIE DE CONSTRUCCION:

SUPERFICIES EXISTENTES:

Superficie total del predio: 243.70 m²
 Superficie const. P.B: 66.89 m²
 Superficie const. P.A: 55.10 m²
 Superficie cubierta: 121.99 m²

SUPERFICIES A CONSTRUIR :

Superficie por nivel:
 P.B: 16.40 m² P.A: 0.00 m²
 Superficie por tipo de obra:
 Nueva: 0.00 m² Reg: 0.00 m²
 Amp.: 16.40 m² Renov: 0.00 m²
 Demolicion: 0.00 m²
 Superficie Total en trámite: 16.40 m²

RESUMEN DE AREAS:

SUPERFICIE CUBIERTA P. B: 66.89 m² SUPERFICIE CUBIERTA TOTAL: 121.99 m²
 SUPERFICIE EXTERIOR: 76.81 m² CAJONES DE ESTACIONAMIENTO: 1

Se extiende la presente Licencia de construcción para los fines y usos que en esta se señalan a los 04 días del mes de NOVIEMBRE del año 2021

AUTORIZÓ

DIRECTOR GENERAL DE DESARROLLO URBANO
 MEDIO AMBIENTE Y ECOLOGIA

M.C. JOSÉ ANDRÉS MANZANILLA INTERIAN

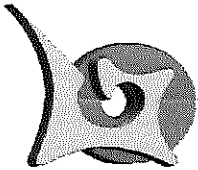
VISTO BUENO

DIRECTOR DE DESARROLLO URBANO

M.C. JOSUÉ AZAEL HOÍL BASTO

*Fecha: 3 de mayo de 2021
 en Chetumal, Quintana Roo
 El. Gomez Fonseca
 05/05/2021*

De acuerdo a la Fracción III del Artículo 33 de la Ley de Transparencia y acceso a la Información Pública del Estado de Quintana Roo, le informamos que los datos personales proporcionados formaran parte de un sistema de datos personales y correspondientes expediente, el cual quedara bajo resguardo de esta Dirección; dichos datos serán utilizados para los fines por los que fueron recabados.



H. AYUNTAMIENTO MUNICIPAL DE OTHON P. BLANCO
DIRECCION GENERAL DE DESARROLLO URBANO
MEDIO AMBIENTE Y ECOLOGIA

MUNICIPIO OTHON P. BLANCO
ESTADO DE QUINTANA ROO

Con fundamento en el Artículo 130, del Reglamento de Desarrollo Urbano y Construcción para el Municipio de Othón P. Blanco, la Dirección General de Desarrollo Urbano, Medio Ambiente y Ecología, autoriza la presente:

LICENCIA DE CONSTRUCCION.

DATOS DE LA CONSTRUCCION:

VIGENCIA:

Tipo : REGULARIZACION
 uso: HABITACIONAL
 Proyecto: CASA- HABITACION
 Descripción: CIM.CADENAS, COLUMNAS,CASTELLOS,MUROS DE BLOCK, TRABES,LOSA DE CONCRETO
 Ubicación:
 ANDADOR 1 S/N 13 25 FRACC. AMP.8 DE OCT. CHETUMAL
 CALLE No. Lte. Mza. Col. CD

No LICENCIA: 000379
 Fecha de iniciación: 08-11-2021
 Fecha terminación: 08-05-2022
 Período de obra: 183 días meses. 6

SUPERFICIE DE CONSTRUCCION:

SUPERFICIES EXISTENTES:

SUPERFICIES A CONSTRUIR :

Superficie total del predio: 128.00 m²
 Superficie const. P.B: 81.60 m²
 Superficie const. P.A: m²
 Superficie cubierta: 110.92 m²

Superficie por nivel:
 P.B: 81.60 m² P.A: m²
 Superficie por tipo de obra:
 Nueva: m² Reg: 29.32 m²
 Amp.: m² Renov: 0.00 m²
 Demolicion: m²
 Superficie Total en trámite: 29.32 m²

RESUMEN DE AREAS:

SUPERFICIE CUBIERTA P. B: 110.92 m² SUPERFICIE CUBIERTA TOTAL: 110.92 m²
 SUPERFICIE EXTERIOR: 17.08 m² CAJONES DE ESTACIONAMIENTO: 1

Se extiende la presente Licencia de construcción para los fines y usos que en esta se señalan a los 08 días del mes de Noviembre del año 2021

AUTORIZÓ

VISTO BUENO

DIRECTOR GENERAL DE DESARROLLO URBANO
MEDIO AMBIENTE Y ECOLOGIA

DIRECTOR DE DESARROLLO URBANO

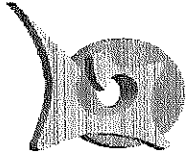
M.C. JOSÉ ANDRÉS MANZANILLA INTERIAN

OTHÓN P. BLANCO
H. AYUNTAMIENTO
DIRECCIÓN GENERAL DE
DESARROLLO URBANO
MEDIO AMBIENTE Y ECOLOGIA

M.C. JOSUE AZAEL HOÍL BASTO

RECIBI
2/11/2021
APQ. JESUS

De acuerdo a la Fracción III del Artículo 33 de la Ley de Transparencia y acceso a la Información Pública del Estado de Quintana Roo, le informamos que los datos personales proporcionados formaran parte de un sistema de datos personales y correspondientes expediente, el cual quedara bajo resguardo de esta Dirección; dichos datos serán utilizados para los fines por los que fueron recabados.



MUNICIPIO OTHON P. BLANCO
ESTADO DE QUINTANA ROO

H. AYUNTAMIENTO MUNICIPAL DE OTHON P. BLANCO
DIRECCION GENERAL DE DESARROLLO URBANO
MEDIO AMBIENTE Y ECOLOGIA

Con fundamento en el Artículo 130, del Reglamento de Desarrollo Urbano y Construcción para el Municipio de Othón P. Blanco, la Dirección General de Desarrollo Urbano, Medio Ambiente y Ecología, autoriza la presente:

LICENCIA DE CONSTRUCCION.

DATOS DE LA CONSTRUCCION:

Tipo : AMPLIACIÓN
 uso: HABITACIONAL
 Proyecto: CASA HABITACIÓN UN NIVEL
 Descripción: SISTEMA CONSTRUCTIVO TRADICIONAL: BLOCK, CASTILLOS, CADENAS ARMADAS, CIMENTACIÓN MAMP., ZAPATAS AISLADAS.
 Ubicación:

VIGENCIA:

No LICENCIA: 000380
 Fecha de iniciación: 11-NOV-2021
 Fecha terminación: 11-NOV-2022
 Período de obra: 183 días meses. 6

GRAL. RAFAEL E. MELGAR 294 4 14 JESÚS MARTÍNEZ ROSS CHETUMAL
 CALLE No. Lte Mza COL: CD

SUPERFICIE DE CONSTRUCCION:

SUPERFICIES EXISTENTES:

Superficie total del predio: 407.00 m²
 Superficie const. P.B: 207.75 m²
 Superficie const. P.A: 0.00 m²
 Superficie cubierta: 199.25 m²

SUPERFICIES A CONSTRUIR :

Superficie por nivel:
 P.B: m² P.A: 44.90 m²
 Superficie por tipo de obra:
 Nueva: 0.00 m² Reg: 0.00 m²
 Amp.: 44.90 m² Renov: 0.00 m²
 Demolicion: 0.00 m²
 Superficie Total en trámite: 44.90 m²

RESUMEN DE AREAS:

SUPERFICIE CUBIERTA P. B: 207.75 m² SUPERFICIE CUBIERTA TOTAL: 252.65 m²
 SUPERFICIE EXTERIOR: 199.25 m² CAJONES DE ESTACIONAMIENTO: 2

Se extiende la presente Licencia de construcción para los fines y usos que en esta se señalan a los 11 días del mes de NOVIEMBRE del año 2021

AUTORIZÓ

DIRECTOR GENERAL DE DESARROLLO URBANO
MEDIO AMBIENTE Y ECOLOGIA

[Signature]



VISTO BUENO

DIRECTOR DE DESARROLLO URBANO

[Signature]

M.C. JOSÉ ANDRÉS MANZANILLA INTERIAN. AYUNTAMIENTO 2021
DIRECCIÓN GENERAL DE

M.C. JOSUÉ AZAEL HOÍL BASTO

De acuerdo a la Fracción III del Artículo 33 de la Ley de Transparencia y acceso a la Información Pública del Estado de Quintana Roo, le informamos que los datos personales proporcionados formaran parte de un sistema de datos personales y correspondientes expediente, el cual quedara bajo resguardo de esta Dirección; dichos datos serán utilizados para los fines por los que fueron recabados.



MUNICIPIO OTHON P. BLANCO
ESTADO DE QUINTANA ROO

H. AYUNTAMIENTO MUNICIPAL DE OTHON P. BLANCO
DIRECCION GENERAL DE DESARROLLO URBANO
MEDIO AMBIENTE Y ECOLOGIA

Con fundamento en el Artículo 130, del Reglamento de Desarrollo Urbano y Seguridad Estructural para el Municipio Othón P. Blanco, la Dirección General de Desarrollo Urbano Medio Ambiente y Ecología, autoriza la presente:

LICENCIA DE CONSTRUCCION.

DATOS DE LA CONSTRUCCION:

Tipo: Ampliación
uso: Habitacional
Proyecto: Casa Habitación
Descripción: losa de concreto prefabricada y columnas de concreto
Ubicación:

VIGENCIA:

No LICENCIA: 0000381
Fecha de iniciación: 11-11-2021
Fecha terminación: 11-05-2021
Periodo de obra: 183 días meses. 6

Aruba	87	16	234	Sian Ka an II	Chetumal
Calle	No.	Lote	Manzana	Fraccionamiento	Ciudad

SUPERFICIE DE CONSTRUCCION:

SUPERFICIES EXISTENTES:		SUPERFICIES A CONSTRUIR:	
Superficie total del predio:	<u>145.32</u> m ²	Superficie por nivel:	
		P.B:	<u>40.25</u> m ² P.A: _____ m ²
Superficie const. P.B:	<u>54.94</u> m ²	Superficie por tipo de obra:	
		Nueva:	_____ m ² Reg: _____ m ²
Superficie const. P.A:	<u>0.00</u> m ²	Amp.:	<u>40.25</u> m ² Remod: _____ m ²
		Demolicion:	_____ m ²
Superficie cubierta:	_____ m ²	Superficie Total en trámite:	<u>40.25</u> m ²

RESUMEN DE AREAS:

SUPERFICIE CUBIERTA P. B:	<u>54.94</u> m ²	SUPERFICIE CUBIERTA TOTAL:	<u>95.19</u> m ²
SUPERFICIE EXTERIOR:	<u>90.38</u> m ²	CAJONES DE ESTACIONAMIENTO:	<u>1</u>

Se extiende la presente Licencia de construcción para los fines y usos que en esta se señalan a los 11 días del mes de NOVIEMBRE del año 2021

AUTORIZO

DIRECTOR GENERAL DE DESARROLLO URBANO
MEDIO AMBIENTE Y ECOLOGIA

M.C. JOSÉ ANDRÉS MANZANILLA INTERIAN

VISTO BUENO

DIRECTOR DE DESARROLLO URBANO

M.C. JOSUE AZAEL HOÍL BASTO

OTNON P. BLANCO
M. AYUNTAMIENTO
DIRECCION GENERAL DE
DESARROLLO URBANO
MEDIO AMBIENTE Y ECOLOGIA

De acuerdo a la Fracción III del Artículo 33 de la Ley de Transparencia y acceso a la Información Pública del Estado de Quintana Roo, le informamos que los datos personales proporcionados formaran parte de un sistema de datos personales y correspondientes expediente, el cual quedara bajo resguardo de esta Dirección; dichos datos serán utilizados para los fines por los que fueron recabados.



H. AYUNTAMIENTO MUNICIPAL DE OTHON P. BLANCO
DIRECCION GENERAL DE DESARROLLO URBANO
MEDIO AMBIENTE Y ECOLOGÍA

MUNICIPIO OTHON P. BLANCO
ESTADO DE QUINTANA ROO

Con fundamento en el Artículo 130, del Reglamento de Desarrollo Urbano y Construcción para el Municipio Othón P. Blanco, la Dirección General de Desarrollo Urbano Medio Ambiente y Ecología, autoriza la presente:

LICENCIA DE CONSTRUCCION.

DATOS DE LA CONSTRUCCION:

Tipo : Ampliación
 uso: Habitacional
 Proyecto: Casa Habitación
 Descripción: losa de concreto prefabricada y columnas de concreto
 Ubicación:

VIGENCIA:

No LICENCIA: 170111382
 Fecha de iniciación: 11-11-2021
 Fecha terminación: 11-05-2022
 Período de obra: 183 días meses. 6

Tela	394	10	784	Mediterráneo	Chetumal
Calle	No.	Lote	Manzana	Fraccionamiento	Ciudad

SUPERFICIE DE CONSTRUCCION:

SUPERFICIES EXISTENTES:

Superficie total del predio: 200.56 m²
 Superficie const. P.B: 78.59 m²
 Superficie const. P.A: 0.00 m²
 Superficie cubierta: m²

SUPERFICIES A CONSTRUIR :

Superficie por nivel:
 P.B: 25.76 m² P.A: 130.65 m²
 Superficie por tipo de obra:
 Nueva: m² Reg: m²
 Amp.: m² Remod: m²
 Demolicion: m²
 Superficie Total en trámite: 156.41 m²

RESUMEN DE AREAS:

SUPERFICIE CUBIERTA P. B: 78.59 m² SUPERFICIE CUBIERTA TOTAL: 235.00 m²
 SUPERFICIE EXTERIOR: 121.97 m² CAJONES DE ESTACIONAMIENTO: 1

Se extiende la presente Licencia de construcción para los fines y usos que en esta se señalan a los 11 días del mes de Noviembre del año 2021

AUTORIZO


DIRECTOR GENERAL DE DESARROLLO URBANO
MEDIO AMBIENTE Y ECOLOGÍA

M.C. JOSÉ ANDRÉS MANZANILLA INTERIANO

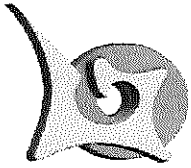
VISTO BUENO

DIRECTOR DE DESARROLLO URBANO

M.C. JOSUE AZAEL HOIL BASTO



De acuerdo a la Fracción III del Artículo 33 de la Ley de Transparencia y acceso a la Información Pública del Estado de Quintana Roo, le informamos que los datos personales proporcionados formaran parte de un sistema de datos personales y correspondientes expediente, el cual quedara bajo resguardo de esta Dirección; dichos datos serán utilizados para los fines por los que fueron recabados.



MUNICIPIO OTHON P. BLANCO
ESTADO DE QUINTANA ROO

H. AYUNTAMIENTO MUNICIPAL DE OTHON P. BLANCO
DIRECCION GENERAL DE DESARROLLO URBANO
MEDIO AMBIENTE Y ECOLOGIA

Con fundamento en el Artículo 130, del Reglamento de Desarrollo Urbano y Construcción para el Municipio de Othón P. Blanco, la Dirección General de Desarrollo Urbano, Medio Ambiente y Ecología, autoriza la presente:

LICENCIA DE CONSTRUCCION.

DATOS DE LA CONSTRUCCION:

VIGENCIA:

Tipo : Regularización
 uso: Mixto
 Proyecto: Vivienda y Comercio
 Descripción: Muros de Block y cubierta de concreto
 Ubicación:
 Avenida del Magisterio 0 12 64 Solidaridad Chetumal
 CALLE No. Lte. Mza. Col. CD

No LICENCIA: 11-000383
 Fecha de iniciación: 11-11-2021
 Fecha terminación: 11-05-2022
 Período de obra: 183 días meses 6

SUPERFICIE DE CONSTRUCCION:

SUPERFICIES EXISTENTES:

Superficie total del predio: 160.00 m²
 Superficie const. P.B: _____ m²
 Superficie const. P.A: _____ m²
 Superficie cubierta: _____ m²

SUPERFICIES A CONSTRUIR :

Superficie por nivel:
 P.B: 110.31 m² P.A: 36.56 m²
 Superficie por tipo de obra:
 Nueva: 0.00 m² Reg: 146.87 m²
 Amp.: 0.00 m² Renov: 0.00 m²
 Demolicion: 0.00 m²
 Superficie Total en trámite: 0.00 m²

RESUMEN DE AREAS:

SUPERFICIE CUBIERTA P. B: 110.31 m² SUPERFICIE CUBIERTA TOTAL: 146.87 m²
 SUPERFICIE EXTERIOR: _____ m² CAJONES DE ESTACIONAMIENTO: _____

Se extiende la presente Licencia de construcción para los fines y usos que en esta se señalan a los 11 días del mes de NOVIEMBRE del año 20 21

AUTORIZÓ

DIRECTOR GENERAL DE DESARROLLO URBANO
MEDIO AMBIENTE Y ECOLOGIA


M.C. JOSÉ ANDRÉS MANZANILLA INTERIAN

VISTO BUENO

DIRECTOR DE DESARROLLO URBANO

M.C. JOSUÉ AZAEL HOIL BASTO

OTHÓN P. BLANCO
H. AYUNTAMIENTO 2321
DIRECCIÓN GENERAL DE
DESARROLLO URBANO
MEDIO AMBIENTE Y ECOLOGIA



MUNICIPIO OTHON P. BLANCO
ESTADO DE QUINTANA ROO

H. AYUNTAMIENTO MUNICIPAL DE OTHON P. BLANCO
DIRECCION GENERAL DE DESARROLLO URBANO
MEDIO AMBIENTE Y ECOLOGIA

Con fundamento en el Artículo 130, del Reglamento de Desarrollo Urbano y Construcción para el Municipio de Othón P. Blanco, la Dirección General de Desarrollo Urbano, Medio Ambiente y Ecología, autoriza la presente:

LICENCIA DE CONSTRUCCION.

DATOS DE LA CONSTRUCCION:

Tipo : REGULARIZACION
uso: ANTENA DE TELECOMUNICACIONES
Proyecto: ANTENA DE TELEFONIA
Descripción: _____
Ubicación: _____

VIGENCIA:

No LICENCIA: 000384
Fecha de iniciación: 11-NOV-2021
Fecha terminación: 11-05-2022
Período de obra: 183 días meses. 6

BAJA CALIFORNIA	140	1	9	VERACRUZ	POB.CALDERITAS
CALLE	No.	Lte.	Mza.	Col.	CD

SUPERFICIE DE CONSTRUCCION:

SUPERFICIES EXISTENTES:

Superficie total del predio: 5,000.00 m²
Superficie const. P.B: 162.00 m²
Superficie const. P.A: 0.00 m²
Superficie cubierta: 162.00 m²

SUPERFICIES A CONSTRUIR :

Superficie por nivel:
P.B: 162.00 m² P.A: 0.00 m²
Superficie por tipo de obra:
Nueva: 0.00 m² Reg: 0.00 m²
Amp.: 0.00 m² Renov: 0.00 m²
Demolicion: 0.00 m²
Superficie Total en trámite: 162.00 m²

RESUMEN DE AREAS:


SUPERFICIE CUBIERTA P. B: _____ m² SUPERFICIE CUBIERTA TOTAL: 162.00 m²
SUPERFICIE EXTERIOR: _____ m² CAJONES DE ESTACIONAMIENTO: _____

Se extiende la presente Licencia de construcción para los fines y usos que en esta se señalan a los 11 días del mes de NOVIEMBRE del año 2021

AUTORIZO
DIRECTOR GENERAL DE DESARROLLO URBANO
MEDIO AMBIENTE Y ECOLOGIA

VISTO BUENO
DIRECTOR DE DESARROLLO URBANO

M.C. JOSÉ ANDRÉS MANZANILLA INTERIANO
M.C. JOSUÉ AZAEL HOÍL BASTO



MUNICIPIO OTHON P. BLANCO
ESTADO DE QUINTANA ROO

H. AYUNTAMIENTO MUNICIPAL DE OTHON P. BLANCO
DIRECCION GENERAL DE DESARROLLO URBANO
MEDIO AMBIENTE Y ECOLOGIA

Con fundamento en el Artículo 130, del Reglamento de Desarrollo Urbano y Construcción para el Municipio de Othón P. Blanco, la Dirección General de Desarrollo Urbano, Medio Ambiente y Ecología, autoriza la presente:

LICENCIA DE CONSTRUCCION.

DATOS DE LA CONSTRUCCION:

VIGENCIA:

Tipo: AMPLIACIÓN
uso: HABITACIONAL
Proyecto: CASA HABITACION
Descripción: LOSA DE VIGUETA Y BOVEDILLA, MUROS CARGADORES, CIMENTACION DE MAMPOSTERIA.

No LICENCIA: 11000385
Fecha de iniciación: 12-11-2021
Fecha terminación: 12-05-2022
Período de obra: 183 días meses. 6

Ubicación:
CALLE FRANCISCO ZARCO 125-A 25 009 ADOLFO LOPEZ MATEOS CHETUMAL
CALLE No. Lte. Mza. Col. CD

SUPERFICIE DE CONSTRUCCION:

SUPERFICIES EXISTENTES:

Superficie total del predio: 180.00 m²
Superficie const. P.B: 19.75 m²
Superficie const. P.A: 0.00 m²
Superficie cubierta: 19.75 m²

SUPERFICIES A CONSTRUIR :

Superficie por nivel:
P.B: 60.30 m² P.A: 34.32 m²
Superficie por tipo de obra:
Nueva: 0.00 m² Reg: 19.29 m²
Amp.: 94.62 m² Renov: 0.00 m²
Demolicion: 0.00 m²
Superficie Total en trámite: 113.91 m²

RESUMEN DE AREAS:

SUPERFICIE CUBIERTA P. B: 99.34 m² SUPERFICIE CUBIERTA TOTAL: 133.66 m²
SUPERFICIE EXTERIOR: 80.66 m² CAJONES DE ESTACIONAMIENTO: 1

Se extiende la presente Licencia de construcción para los fines y usos que en esta se señalan a los 12 días del mes de NOVIEMBRE del año 2021

AUTORIZÓ

DIRECTOR GENERAL DE DESARROLLO URBANO
MEDIO AMBIENTE Y ECOLOGIA

VISTO BUENO

DIRECTOR DE DESARROLLO URBANO




M.C. JOSÉ ANDRÉS MANZANILLA INTERIAN

OTHÓN P. BLANCO
H. AYUNTAMIENTO
DIRECCIÓN GENERAL DE
DESARROLLO URBANO

M.C. JOSÉ AZAEL HOL BASTO

De acuerdo a la Fracción III del Artículo 33 de la Ley de Transparencia y acceso a la Información Pública del Estado de Quintana Roo, le informamos que los datos personales proporcionados formaran parte de un sistema de datos personales y correspondientes expediente, el cual quedara bajo resguardo de esta Dirección; dichos datos serán utilizados para los fines por los que fueron recabados.



MUNICIPIO OTHON P. BLANCO
ESTADO DE QUINTANA ROO

H. AYUNTAMIENTO MUNICIPAL DE OTHON P. BLANCO
DIRECCION GENERAL DE DESARROLLO URBANO
MEDIO AMBIENTE Y ECOLOGIA

Con fundamento en el Artículo 130, del Reglamento de Desarrollo Urbano y Construcción para el Municipio de Othón P. Blanco, la Dirección General de Desarrollo Urbano, Medio Ambiente y Ecología, autoriza la presente:

LICENCIA DE CONSTRUCCION.

DATOS DE LA CONSTRUCCION:

VIGENCIA:

Tipo: NUEVA
 uso: HABITACIONAL
 Proyecto: CASA HABITACION
 Descripción: LOSA DE VIGUETA Y BOVEDILLA, MUROS CARGADORES, CIMENTACION DE MAMPOSTERIA.

No LICENCIA: 0000386
 Fecha de iniciación: 12-11-2021
 Fecha terminación: 12-05-2022
 Período de obra: 183 días meses. 6

Ubicación:
 CALLE MIGUEL BARRAGAN 497 03 127 FRACC. BICENTENARIO CHETUMAL
 CALLE No. Lte. Mza. Col. CD

SUPERFICIE DE CONSTRUCCION:

SUPERFICIES EXISTENTES:

Superficie total del predio: 110.28 m²
 Superficie const. P.B: 0.00 m²
 Superficie const. P.A: 0.00 m²
 Superficie cubierta: 0.00 m²

SUPERFICIES A CONSTRUIR :

Superficie por nivel:
 P.B: 68.70 m² P.A: 0.00 m²
 Superficie por tipo de obra:
 Nueva: 0.00 m² Reg: 0.00 m²
 Amp.: 0.00 m² Renov: 0.00 m²
 Demolicion: 0.00 m²
 Superficie Total en trámite: 68.70 m²

RESUMEN DE AREAS:

SUPERFICIE CUBIERTA P. B: 68.70 m² SUPERFICIE CUBIERTA TOTAL: 68.70 m²
 SUPERFICIE EXTERIOR: 41.58 m² CAJONES DE ESTACIONAMIENTO: 1

Se extiende la presente Licencia de construcción para los fines y usos que en esta se señalan a los 12 días del mes de NOVIEMBRE del año 2021

AUTORIZÓ

DIRECTOR GENERAL DE DESARROLLO URBANO
MEDIO AMBIENTE Y ECOLOGIA



VISTO BUENO


DIRECTOR DE DESARROLLO URBANO

M.C. JOSÉ ANDRÉS MANZANILLA INTERIAN

OTHÓN P. BLANCO
H. AYUNTAMIENTO
DIRECCION GENERAL DE
DESARROLLO URBANO
MEDIO AMBIENTE Y ECOLOGIA

M.S. JOSUE AZAEL HOIL BASTO

De acuerdo a la Fracción III del Artículo 33 de la Ley de Transparencia y acceso a la Información Pública del Estado de Quintana Roo, le informamos que los datos personales proporcionados formaran parte de un sistema de datos personales y correspondientes expediente, el cual quedara bajo resguardo de esta Dirección; dichos datos serán utilizados para los fines por los que fueron recabados.



H. AYUNTAMIENTO MUNICIPAL DE OTHON P. BLANCO
DIRECCION GENERAL DE DESARROLLO URBANO
MEDIO AMBIENTE Y ECOLOGIA

MUNICIPIO OTHON P. BLANCO
ESTADO DE QUINTANA ROO

Con fundamento en el Artículo 130, del Reglamento de Desarrollo Urbano y Construcción para el Municipio de Othón P. Blanco, la Dirección General de Desarrollo Urbano, Medio Ambiente y Ecología, autoriza la presente:

LICENCIA DE CONSTRUCCION.

DATOS DE LA CONSTRUCCION:

VIGENCIA:

000387

Tipo : REGULARIZACION Y AMPLIACION
 uso: HABITACIONAL
 Proyecto: CASA HABITACION
 Descripción: Cimentacion de piedra cadenas ,castillos,
 losas de concreto ,muro de block y puertas
 instalacion electrica e hidraulica

No LICENCIA:
 Fecha de iniciación: 19-11-2021
 Fecha terminación: 19-05-2022
 Período de obra: 183d.c.) meses. 6

Ubicación:
 Francisco J. Mujica 497 15 11 A. LOPEZ MATEOS CHETUMAL
 CALLE No. Lte. Mza. Col. CD

SUPERFICIE DE CONSTRUCCION:

SUPERFICIES EXISTENTES:

Superficie total del predio: 360.00 m²
 Superficie const. P.B: 99.42 m²
0
 Superficie const. P.A: m²
 Superficie cubierta: 99.42 m²

SUPERFICIES A CONSTRUIR :

Superficie por nivel:
 P.B: 0.00 m² P.A: 41.00 m²
 Superficie por tipo de obra:
 Nueva: 0.00 m² Reg: 99.42 m²
 Amp.: 41.00 m² Renov: 0.00 m²
 Demolicion: 0.00 m²
 Superficie Total en trámite: 140.42 m²

RESUMEN DE AREAS:

SUPERFICIE CUBIERTA P. B: 99.42 m² SUPERFICIE CUBIERTA TOTAL: 140.42 m²
 SUPERFICIE EXTERIOR: 260.58 m² CAJONES DE ESTACIONAMIENTO: 1

Se extiende la presente Licencia de construcción para los fines y usos que en esta se señalan a los 19 días del mes de NOVIEMBRE del año 2021

AUTORIZÓ

DIRECTOR GENERAL DE DESARROLLO URBANO
MEDIO AMBIENTE Y ECOLOGIA

M.C. JOSÉ ANDRÉS MANZANILLA INTERIAN

VISTO BUENO

DIRECTOR DE DESARROLLO URBANO

OTHÓN P. BLANCO
M. AYUNTAMIENTO 2021
DIRECCIÓN GENERAL DE
DESARROLLO URBANO

M.C. JOSUÉ AZAEL HOÍL BASTO

De acuerdo a la Fracción III del Artículo 33 de la Ley de Transparencia y acceso a la Información Pública del Estado de Quintana Roo, le informamos que los datos personales proporcionados formaran parte de un sistema de datos personales y correspondientes expediente, el cual quedara bajo resguardo de esta Dirección; dichos datos serán utilizados para los fines por los que fueron recabados.



MUNICIPIO OTHON P. BLANCO
ESTADO DE QUINTANA ROO

H. AYUNTAMIENTO MUNICIPAL DE OTHON P. BLANCO
DIRECCION GENERAL DE DESARROLLO URBANO
MEDIO AMBIENTE Y ECOLOGIA

Con fundamento en el Artículo 130, del Reglamento de Desarrollo Urbano y Construcción para el Municipio de Othón P. Blanco, la Dirección General de Desarrollo Urbano, Medio Ambiente y Ecología, autoriza la presente:

LICENCIA DE CONSTRUCCION.

DATOS DE LA CONSTRUCCION:

Tipo : REGULARIZACIÓN
uso: COMERCIAL
Proyecto: AMPLIACIÓN DE LOCAL COMERCIAL
Descripción: SISTEMA CONSTRUCTIVO TRADICIONAL: BLOCK, CASTILLOS, CADENAS ARMADAS, CIMENTACIÓN MAMP., ZAPATAS AISLADAS.
Ubicación:

VIGENCIA:

No LICENCIA: 000387 B15
Fecha de iniciación: 12-11-2021
Fecha terminación: 12-05-2022
Período de obra: 183 días meses. 6

XPATÚN CON TORCASA 164 18 301 FRACTO. PAYO OBISPO CHETUMAL
CALLE No. Lte Mza COL: CD

SUPERFICIE DE CONSTRUCCION:

SUPERFICIES EXISTENTES:

Superficie total del predio: 134.35 m²
Superficie const. P.B: 81.67 m²
Superficie const. P.A: 0.00 m²
Superficie cubierta: 52.68 m²

SUPERFICIES A CONSTRUIR :

Superficie por nivel:
P.B: 51.58 m² P.A: 0.00 m²
Superficie por tipo de obra:
Nueva: 0.00 m² Reg: 0.00 m²
Amp.: 51.58 m² Renov: 0.00 m²
Demolicion: 0.00 m²
Superficie Total en trámite: 51.58 m²

RESUMEN DE AREAS:

SUPERFICIE CUBIERTA P. B: 81.67 m²
SUPERFICIE EXTERIOR: 52.68 m²

SUPERFICIE CUBIERTA TOTAL: 51.58 m²
CAJONES DE ESTACIONAMIENTO: 1

Se extiende la presente Licencia de construcción para los fines y usos que en esta se señalan a los 12 días del mes de NOVIEMBRE del año 2021

AUTORIZÓ

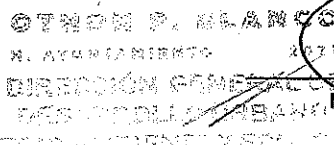
**DIRECTOR GENERAL DE DESARROLLO URBANO
MEDIO AMBIENTE Y ECOLOGIA**

M.C. JOSÉ ANDRÉS MANZANILLA INTERIAN

VISTO BUENO

DIRECTOR DE DESARROLLO URBANO

M.G. JOSUÉ AZAEL HOÍL BASTO



De acuerdo a la Fracción III del Artículo 33 de la Ley de Transparencia y acceso a la Información Pública del Estado de Quintana Roo, le informamos que los datos personales proporcionados formaran parte de un sistema de datos personales y correspondientes expediente, el cual quedara bajo resguardo de esta Dirección; dichos datos serán utilizados para los fines por los que fueron recabados.



MUNICIPIO OTHON P. BLANCO
ESTADO DE QUINTANA ROO

H. AYUNTAMIENTO MUNICIPAL DE OTHON P. BLANCO
DIRECCION GENERAL DE DESARROLLO URBANO,
MEDIO AMBIENTE Y ECOLOGIA

Con fundamento en el Artículo 130, del Reglamento de Desarrollo Urbano y Construcción del Municipio de Othón P. Blanco, la Dirección General de Desarrollo Urbano, Medio Ambiente y Ecología, autoriza la presente:

LICENCIA DE CONSTRUCCION.

DATOS DE LA CONSTRUCCION:

Tipo : REGULARIZACIÓN
uso: HABITACIONAL
Proyecto: CASA HABITACIÓN
Descripción: SE REGULARIZA PORTICO DE ACCESO, SALA, COMEDOR, COCINA, 2 RECÁMARAS, 2 BAÑOS, VESTIDOR Y AREA DE LAVADO.
Ubicación:

VIGENCIA:

No LICENCIA: 19-000388
Fecha de iniciación: 19-11-2021
Fecha terminación: 19-05-2022
Período de obra: 183 días meses. 6

CALLE MONTE KATYN 223 16 732 RESIDENCIAL CUMBRES CHETUMAL
CALLE No. Lte. Mza. Col. CD

SUPERFICIE DE CONSTRUCCION:

SUPERFICIES EXISTENTES:

Superficie total del predio: 183.10 m²
Superficie const. P.B: 97.28 m²
Superficie const. P.A: 0.00 m²
Superficie cubierta: 97.28 m²

SUPERFICIES A CONSTRUIR :

Superficie por nivel:
P.B: 0.00 m² P.A: 0.00 m²
Superficie por tipo de obra:
Nueva: 0.00 m² Reg: 97.28 m²
Amp.: 0.00 m² Renov: 0.00 m²
Demolicion: 0.00 m²
Superficie Total en trámite: 97.28 m²

RESUMEN DE AREAS:

SUPERFICIE CUBIERTA P. B: 97.28 m² SUPERFICIE CUBIERTA TOTAL: 97.28 m²
SUPERFICIE EXTERIOR: 85.82 m² CAJONES DE ESTACIONAMIENTO: 2

Se extiende la presente Licencia de construcción para los fines y usos que en esta se señalan a los 19 días del mes de NOVIEMBRE del año 2021.

AUTORIZÓ

**DIRECTOR GENERAL DE DESARROLLO URBANO
MEDIO AMBIENTE Y ECOLOGIA**

VISTO BUENO

DIRECTOR DE DESARROLLO URBANO

M.C. JOSÉ ANDRÉS MANZANILLA INTERIAN

M.C. JOSUÉ AZAEL HOÍL BASTO

De acuerdo a la Fracción III del Artículo 33 de la Ley de Transparencia y acceso a la Información Pública del Estado de Quintana Roo, le informamos que los datos personales proporcionados formaran parte de un sistema de datos personales y correspondientes expediente, el cual quedara bajo resguardo de esta Dirección; dichos datos serán utilizados para los fines por los que fueron recabados.



MUNICIPIO OTHON P. BLANCO
ESTADO DE QUINTANA ROO

**H. AYUNTAMIENTO MUNICIPAL DE OTHON P. BLANCO
DIRECCION GENERAL DE DESARROLLO URBANO,
MEDIO AMBIENTE Y ECOLOGIA**

Con fundamento en el Artículo 130, del Reglamento de Desarrollo Urbano y Construcción del Municipio de Othón P. Blanco, la Dirección General de Desarrollo Urbano, Medio Ambiente y Ecología, autoriza la presente:

LICENCIA DE CONSTRUCCION.

DATOS DE LA CONSTRUCCION:

Tipo : REGULARIZACIÓN
 uso: HABITACIONAL
 Proyecto: CASA HABITACIÓN
 Descripción: SE REGULARIZA EN PLANTA BAJA: PÓRTICO DE ACCESO, RECIBIDOR, SALA, COMEDOR, COCINA, 1/2 BAÑO, ESCALERA Y ÁREA DE LAVADO. EN PLANTA ALTA: PASILLO, 2 RECÁMARAS, 2 BAÑOS Y VESTIDOR

VIGENCIA:

No LICENCIA: L.#.000389
 Fecha de iniciación: 19-11-2021
 Fecha terminación: 19-05-2022
 Período de obra: 183 días meses. 6

Ubicación:

<u>CALLE MONTE KATYN</u>	<u>241</u>	<u>25</u>	<u>732</u>	<u>RESIDENCIAL CUMBRES</u>	<u>CHETUMAL</u>
<u>CALLE</u>	<u>No.</u>	<u>Lte.</u>	<u>Mza.</u>	<u>Col.</u>	<u>CD</u>

SUPERFICIE DE CONSTRUCCION:

SUPERFICIES EXISTENTES:

Superficie total del predio: 143.07 m²
 Superficie const. P.B: 67.08 m²
 Superficie const. P.A: 67.68 m²
 Superficie cubierta: 134.76 m²

SUPERFICIES A CONSTRUIR :

Superficie por nivel:
 P.B: 0.00 m² P.A: 0.00 m²
 Superficie por tipo de obra:
 Nueva: 0.00 m² Reg: 134.76 m²
 Amp.: 0.00 m² Renov: 0.00 m²
 Demolicion: 0.00 m²
 Superficie Total en trámite: 134.76 m²

RESUMEN DE AREAS:

SUPERFICIE CUBIERTA P. B:	<u>67.08</u> m ²	SUPERFICIE CUBIERTA TOTAL:	<u>134.76</u> m ²
SUPERFICIE EXTERIOR:	<u>75.99</u> m ²	CAJONES DE ESTACIONAMIENTO:	<u>2</u>

Se extiende la presente Licencia de construcción para los fines y usos que en esta se señalan a los 19 días del mes de NOVIEMBRE del año 2021.

AUTORIZÓ

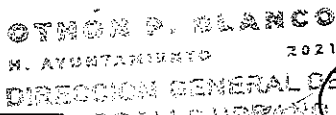
**DIRECTOR GENERAL DE DESARROLLO URBANO
MEDIO AMBIENTE Y ECOLOGIA**

VISTO BUENO


DIRECTOR DE DESARROLLO URBANO

M.C. JOSÉ ANDRÉS MANZANILLA INTERIAN

M.C. JOSUÉ AZAEL HOÍL BASTO



De acuerdo a la Fracción III del Artículo 33 de la Ley de Transparencia y acceso a la Información Pública del Estado de Quintana Roo, le informamos que los datos personales proporcionados formaran parte de un sistema de datos personales y correspondientes expediente, el cual quedara bajo resguardo de esta Dirección; dichos datos serán utilizados para los fines por los que fueron recabados.



MUNICIPIO OTHON P. BLANCO
ESTADO DE QUINTANA ROO

H. AYUNTAMIENTO MUNICIPAL DE OTHON P. BLANCO
DIRECCION GENERAL DE DESARROLLO URBANO
MEDIO AMBIENTE Y ECOLOGIA

Con fundamento en el Artículo 130, del Reglamento de Desarrollo Urbano y Construcción para el Municipio de Othón P. Blanco, la Dirección General de Desarrollo Urbano, Medio Ambiente y Ecología, autoriza la presente:

LICENCIA DE CONSTRUCCION.

DATOS DE LA CONSTRUCCION:

Tipo : REGULARIZACIÓN/AMPLIACIÓN
 uso: HABITACIONAL
 Proyecto: CASA HABITACIÓN DOS NIVELES
 Descripción: SISTEMA CONSTRUCTIVO TRADICIONAL: BLOCK, CASTILLOS, CADENAS ARMADAS, CIMENTACIÓN MAMP., ZAPATAS AISLADAS.
 Ubicación:

VIGENCIA: 000390

No LICENCIA:

Fecha de iniciación: 14-12-2021

Fecha terminación: 14-12-2022

Período de obra: 365 días meses. 12

HUACHINANGO	63	4	12	POBLADO DE MAHAHUAL	MAHAHUAL
CALLE	No.	Lte	Mza	COL:	CD

SUPERFICIE DE CONSTRUCCION:

SUPERFICIES EXISTENTES:

Superficie total del predio: 800.00 m²
 Superficie const. P.B: 0.00 m²
0
 Superficie const. P.A: 73.75 m²
 Superficie cubierta: 800.00 m²

SUPERFICIES A CONSTRUIR :

Superficie por nivel:
 P.B: 490.75 m² P.A: 854.20 m²
 Superficie por tipo de obra:
 Nueva: 0.00 m² Reg: 0.00 m²
 Amp.: 0.00 m² Renov: 0.00 m²
 Demolicion: 0.00 m²
 Superficie Total en trámite: 1344.95 m²

RESUMEN DE AREAS:

SUPERFICIE CUBIERTA P. B: 0.00 m²
 SUPERFICIE EXTERIOR: 800.00 m²

SUPERFICIE CUBIERTA TOTAL: 1344.95 m²
 CAJONES DE ESTACIONAMIENTO: 10

Se extiende la presente Licencia de construcción para los fines y usos que en esta se señalan a los 14 días del mes de DICIEMBRE del año 2021

AUTORIZÓ

DIRECTOR GENERAL DE DESARROLLO URBANO
MEDIO AMBIENTE Y ECOLOGIA



OTHÓN P. BLANCO
AYUNTAMIENTO 2021
DIRECCIÓN GENERAL DE
DESARROLLO URBANO


M.C. JOSÉ ANDRÉS MANZANILLA INTERIAN

VISTO BUENO

DIRECTOR DE DESARROLLO URBANO

M.C. JOSUÉ AZAEL HOIL BASTO

De acuerdo a la Fracción III del Artículo 33 de la Ley de Transparencia y acceso a la Información Pública del Estado de Quintana Roo, le informamos que los datos personales proporcionados formaran parte de un sistema de datos personales y correspondientes expediente, el cual quedara bajo resguardo de esta Dirección; dichos datos serán utilizados para los fines por los que fueron recabados.



MUNICIPIO OTHON P. BLANCO
ESTADO DE QUINTANA ROO

H. AYUNTAMIENTO MUNICIPAL DE OTHON P. BLANCO
DIRECCION GENERAL DE DESARROLLO URBANO,
MEDIO AMBIENTE Y ECOLOGIA

Con fundamento en el Artículo 130, del Reglamento de Desarrollo Urbano y Construcción del Municipio de Othón P. Blanco, la Dirección General de Desarrollo Urbano, Medio Ambiente y Ecología, autoriza la presente:

LICENCIA DE CONSTRUCCION.

DATOS DE LA CONSTRUCCION:

VIGENCIA:

Tipo : OBRA NUEVA
uso: HABITACIONAL
Proyecto: CASA HABITACION
Descripción: OBRA NUEVA CONSTITUIDA POR COCHERA, PÓRTICO, SALA, COMEDOR, COCINA, 1 RECAMARA, 1 BAÑO Y 1 BAÑO CON VESTIDOR.

No LICENCIA: U. 000392
Fecha de iniciación: 23-11-2021
Fecha terminación: 23-05-2022
Período de obra: 183 días meses. 6

Ubicación:
CALLE LAGUNA HUAY-PIX 114 33 13 LAGUNITAS CHETUMAL
CALLE No. Lte. Mza. Col. CD

SUPERFICIE DE CONSTRUCCION:

SUPERFICIES EXISTENTES:

Superficie total del predio: 160.00 m²
Superficie const. P.B: 0.00 m²
Superficie const. P.A: 0.00 m²
Superficie cubierta: 0.00 m²

SUPERFICIES A CONSTRUIR :

Superficie por nivel:
P.B: 64.87 m² P.A: 0.00 m²
Superficie por tipo de obra:
Nueva: 64.87 m² Reg: 0.00 m²
Amp.: 0.00 m² Renov: 0.00 m²
Demolicion: 0.00 m²
Superficie Total en trámite: 64.87 m²

RESUMEN DE AREAS:

SUPERFICIE CUBIERTA P. B: 64.87 m² SUPERFICIE CUBIERTA TOTAL: 64.87 m²
SUPERFICIE EXTERIOR: 95.13 m² CAJONES DE ESTACIONAMIENTO: 2

Se extiende la presente Licencia de construcción para los fines y usos que en esta se señalan a los 23 días del mes de NOVIEMBRE del año 2021.

AUTORIZÓ

DIRECTOR GENERAL DE DESARROLLO URBANO
MEDIO AMBIENTE Y ECOLOGIA

VISTO BUENO

DIRECTOR DE DESARROLLO URBANO




OTHOON P. BLANCO
AYUNTAMIENTO
2021
DIRECCION GENERAL DE
DESARROLLO URBANO, MEDIO AMBIENTE Y ECOLOGIA

M.C. JOSÉ ANDRÉS MANZANILLA INTERIAN

M.C. JOSUÉ AZAEL HOÍL BASTO

De acuerdo a la Fracción III del Artículo 33 de la Ley de Transparencia y acceso a la Información Pública del Estado de Quintana Roo, le informamos que los datos personales proporcionados formaran parte de un sistema de datos personales y correspondientes expediente, el cual quedara bajo resguardo de esta Dirección; dichos datos serán utilizados para los fines por los que fueron recabados.



MUNICIPIO OTHÓN P. BLANCO
ESTADO DE QUINTANA ROO

H. AYUNTAMIENTO MUNICIPAL DE OTHON P. BLANCO
DIRECCION GENERAL DE DESARROLLO URBANO
MEDIO AMBIENTE Y ECOLOGIA

Con fundamento en el Artículo 130, del Reglamento de Desarrollo Urbano y Construcción para el Municipio de Othón P. Blanco, la Dirección General de Desarrollo Urbano, Medio Ambiente y Ecología, autoriza la presente:

LICENCIA DE CONSTRUCCION.

DATOS DE LA CONSTRUCCION:

Tipo : OBRA NUEVA
uso: COMERCIAL
Proyecto: ANTENA DE TELEFONIA
Descripción: CONSTRUCCION DE TORRE PARA ANTENA
Ubicación:
AV. PACTO OBRERO CAMPESINO 466 7 261
CALLE No. Lte. Mza.

VIGENCIA:

No LICENCIA: 110011393
Fecha de iniciación: 24-11-2021
Fecha terminación: 24-05-2022
Período de obra: 183 días meses. 6
FRACCIONAMIENTO LAS AMERICAS II BIS CHETUMAL
Col. CD

SUPERFICIE DE CONSTRUCCION:

SUPERFICIES EXISTENTES:

Superficie total del predio: 159.28 m²
Superficie const. P.B: 81.60 m²
Superficie const. P.A: _____ m²
Superficie cubierta: _____ m²

SUPERFICIES A CONSTRUIR :

Superficie por nivel:
P.B: 81.60 m² P.A: _____ m²
Superficie por tipo de obra:
Nueva: 0.00 m² Reg: 0.00 m²
Amp.: 0.00 m² Renov: 0.00 m²
Demolicion: 0.00 m²
Superficie Total en trámite: 81.60 m²

RESUMEN DE AREAS:

SUPERFICIE CUBIERTA P. B: _____ m² SUPERFICIE CUBIERTA TOTAL: _____ m²
SUPERFICIE EXTERIOR: _____ m² CAJONES DE ESTACIONAMIENTO: _____

Se extiende la presente Licencia de construcción para los fines y usos que en esta se señalan a los 24 días del mes de NOVIEMBRE del año 2021

AUTORIZÓ

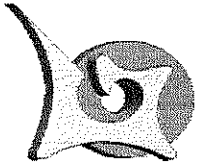
DIRECTOR GENERAL DE DESARROLLO URBANO
MEDIO AMBIENTE Y ECOLOGIA

M.C. JOSÉ ANDRÉS MANZANILLA INTERIAN

VISTO BUENO

DIRECTOR DE DESARROLLO URBANO

M.C. JOSUÉ AZAEL HOÍL BASTO



MUNICIPIO OTHON P. BLANCO
ESTADO DE QUINTANA ROO

H. AYUNTAMIENTO MUNICIPAL DE OTHON P. BLANCO
DIRECCION GENERAL DE DESARROLLO URBANO
MEDIO AMBIENTE Y ECOLOGIA

Con fundamento en el Artículo 130, del Reglamento de Desarrollo Urbano y Construcción para el Municipio de Othón P. Blanco, la Dirección General de Desarrollo Urbano, Medio Ambiente y Ecología, autoriza la presente:

LICENCIA DE CONSTRUCCION.

DATOS DE LA CONSTRUCCION:

Tipo: REGULARIZACION
 uso: HABITACIONAL
 Proyecto: CASA HABITACION
 Descripción: MUROS DE BLOCK HUECO, LOSA ARMADA CON VARILLA, CASTILLOS, COLUMNAS Y CADENAS
 Ubicación:
 CALLE ARUBA 405 000009 42 FRACC. CARIBE CHETUMAL
 CALLE No. Lte. Mza. Col. CD

VIGENCIA:

No LICENCIA: 000394
 Fecha de iniciación: 24-11-2021
 Fecha terminación: 24-05-2022
 Período de obra: 183 días meses. 6

SUPERFICIE DE CONSTRUCCION:

SUPERFICIES EXISTENTES:

Superficie total del predio: 160.00 m²
 Superficie const. P.B: 33.78 m²
 Superficie const. P.A: 0.00 m²
 Superficie cubierta: 33.78 m²

SUPERFICIES A CONSTRUIR :

Superficie por nivel:
 P.B: 0.00 m² P.A: 45.18 m²
 Superficie por tipo de obra:
 Nueva: 0.00 m² Reg. P.A.: 45.18 m²
 Antigua.: 7.80 m² Renov: 0.00 m²
 Demolicion: 0.00 m² Int. Soc. 33.78 m²
 Superficie Total en trámite: 45.18 m²

RESUMEN DE AREAS:

SUPERFICIE CUBIERTA P. B: 33.78 m² SUPERFICIE CUBIERTA TOTAL: 78.96 m²
 SUPERFICIE EXTERIOR: 126.22 m² CAJONES DE ESTACIONAMIENTO: 2


Se extiende la presente Licencia de construcción para los fines y usos que en esta se señalan a los 24 días del mes de NOVIEMBRE del año 20 21

AUTORIZÓ

DIRECTOR GENERAL DE DESARROLLO URBANO
MEDIO AMBIENTE Y ECOLOGIA

VISTO BUENO

DIRECTOR DE DESARROLLO URBANO

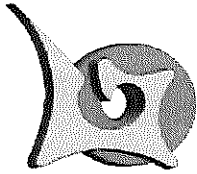


M.C. JOSÉ ANDRÉS MANZANILLA INTERIAN

OTHÓN P. BLANCO
M. AYUNTAMIENTO
DIRECCIÓN GENERAL DE
DESARROLLO URBANO.

M.C. JOSUÉ AZAEL HOÍL BASTO

De acuerdo a la Fracción III del Artículo 33 de la Ley de Transparencia y acceso a la Información Pública del Estado de Quintana Roo, le informamos que los datos personales proporcionados formaran parte de un sistema de datos personales y correspondientes expediente, el cual quedara bajo resguardo de esta Dirección; dichos datos serán utilizados para los fines por los que fueron recabados.



H. AYUNTAMIENTO MUNICIPAL DE OTHON P. BLANCO
DIRECCION GENERAL DE DESARROLLO URBANO
MEDIO AMBIENTE Y ECOLOGIA

MUNICIPIO OTHON P. BLANCO
ESTADO DE QUINTANA ROO

Con fundamento en el Artículo 130, del Reglamento de Desarrollo Urbano y Construcción para el Municipio de Othón P. Blanco, la Dirección General de Desarrollo Urbano, Medio Ambiente y Ecología, autoriza la presente:

LICENCIA DE CONSTRUCCION.

DATOS DE LA CONSTRUCCION:

VIGENCIA:

Tipo: NUEVA
 uso: HABITACIONAL
 Proyecto: CASA HABITACION
 Descripción: LOSA ARMANDA, MUROS CARGADORES, CIMENTACION DE MAMPOSTERIA.
 Ubicación:

No LICENCIA: L. 000395
 Fecha de iniciación: 24-11-2021
 Fecha terminación: 24-05-2022
 Período de obra: 183 días meses. 6

CALLE REFORMA AGRARIA 54 25 355 PROTERRITORIO CHETUMAL
 CALLE No. Lte. Mza. Col. CD

SUPERFICIE DE CONSTRUCCION:

SUPERFICIES EXISTENTES:

Superficie total del predio: 160.00 m²
 Superficie const. P.B: 0.00 m²
 Superficie const. P.A: 0.00 m²
 Superficie cubierta: 0.00 m²

SUPERFICIES A CONSTRUIR :

Superficie por nivel:
 P.B: 48.36 m² P.A: 0.00 m²
 Superficie por tipo de obra:
 Nueva: 0.00 m² Reg: 0.00 m²
 Amp.: 0.00 m² Renov: 0.00 m²
 Demolicion: 0.00 m²
 Superficie Total en trámite: 0.00 m²

RESUMEN DE AREAS:

SUPERFICIE CUBIERTA P. B: 48.36 m² SUPERFICIE CUBIERTA TOTAL: 48.36 m²
 SUPERFICIE EXTERIOR: m² CAJONES DE ESTACIONAMIENTO:

Se extiende la presente Licencia de construcción para los fines y usos que en esta se señalan a los 24 días del mes de NOVIEMBRE del año 2021

AUTORIZÓ

DIRECTOR GENERAL DE DESARROLLO URBANO
MEDIO AMBIENTE Y ECOLOGIA

M.C. JOSÉ ANDRÉS MANZANILLA INTERIAN

VISTO BUENO


DIRECTOR DE DESARROLLO URBANO



M.C. JOSUÉ AZAEL HOIL BASTO

OTHO P. BLANCO
H. AYUNTAMIENTO
DIRECCION GENERAL DE
DESARROLLO URBANO
MEDIO AMBIENTE Y ECOLOGIA

De acuerdo a la Fracción III del Artículo 33 de la Ley de Transparencia y acceso a la Información Pública del Estado de Quintana Roo, le informamos que los datos personales proporcionados formaran parte de un sistema de datos personales y correspondientes expediente, el cual quedara bajo resguardo de esta Dirección; dichos datos serán utilizados para los fines por los que fueron recabados.



H. AYUNTAMIENTO MUNICIPAL DE OTHON P. BLANCO
DIRECCION GENERAL DE DESARROLLO URBANO
MEDIO AMBIENTE Y ECOLOGIA

MUNICIPIO OTHON P. BLANCO
ESTADO DE QUINTANA ROO

Con fundamento en el Artículo 130, del Reglamento de Desarrollo Urbano y Construcción para el Municipio de Othón P. Blanco, la Dirección General de Desarrollo Urbano, Medio Ambiente y Ecología, autoriza la presente:

LICENCIA DE CONSTRUCCION.

DATOS DE LA CONSTRUCCION:

VIGENCIA:

Tipo : NUEVA
 uso: HABITACIONAL
 Proyecto: CASA HABITACION
 Descripción: LOSA ARMANDA, MUROS CARGADORES, CIMENTACION DE MAMPOSTERIA.
 Ubicación:
CALLE AGUSTIN MELGAR 94 18
 CALLE No. Lte.

No LICENCIA: 000396
 Fecha de iniciación: 24-11-2021
 Fecha terminación: 24-05-2022
 Período de obra: 1034 meses. 6

007 PRIMERA LEGISLATURA CHETUMAL
 Mza. Col. CD

SUPERFICIE DE CONSTRUCCION:

SUPERFICIES EXISTENTES:

Superficie total del predio: 311.00 m²
 Superficie const. P.B: 0.00 m²
 Superficie const. P.A: 0.00 m²
 Superficie cubierta: 0.00 m²

SUPERFICIES A CONSTRUIR :

Superficie por nivel:
 P.B: 67.78 m² P.A: 0.00 m²
 Superficie por tipo de obra:
 Nueva: 0.00 m² Reg: 0.00 m²
 Amp.: 0.00 m² Renov: 0.00 m²
 Demolicion: 0.00 m²
 Superficie Total en trámite: 0.00 m²

RESUMEN DE AREAS:

SUPERFICIE CUBIERTA P. B: 67.78 m² SUPERFICIE CUBIERTA TOTAL: 67.78 m²
 SUPERFICIE EXTERIOR: m² CAJONES DE ESTACIONAMIENTO:

Se extiende la presente Licencia de construcción para los fines y usos que en esta se señalan a los 24 días del mes de NOVIEMBRE del año 2021

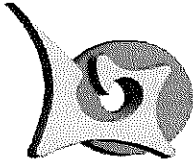
AUTORIZÓ
DIRECTOR GENERAL DE DESARROLLO URBANO
MEDIO AMBIENTE Y ECOLOGIA

VISTO BUENO
DIRECTOR DE DESARROLLO URBANO

M.C. JOSÉ ANDRÉS MANZANILLA INTERIAN

M.C. JOSUÉ AZAEL HOÍL BASTO

De acuerdo a la Fracción III del Artículo 33 de la Ley de Transparencia y acceso a la Información Pública del Estado de Quintana Roo, le informamos que los datos personales proporcionados formaran parte de un sistema de datos personales y correspondientes expediente, el cual quedara bajo resguardo de esta Dirección; dichos datos serán utilizados para los fines por los que fueron recabados.



H. AYUNTAMIENTO MUNICIPAL DE OTHON P. BLANCO
DIRECCION GENERAL DE DESARROLLO URBANO
MEDIO AMBIENTE Y ECOLOGIA

MUNICIPIO OTHON P. BLANCO
ESTADO DE QUINTANA ROO

Con fundamento en el Artículo 130, del Reglamento de Desarrollo Urbano y Construcción para el Municipio de Othón P. Blanco, la Dirección General de Desarrollo Urbano, Medio Ambiente y Ecología, autoriza la presente:

LICENCIA DE CONSTRUCCION.

DATOS DE LA CONSTRUCCION:

VIGENCIA:

Tipo : Regularizacion
 uso: Casa Habitacion
 Proyecto: Casa Habitacion
 Descripción: Losa, Castillos, Columnas, Zapatas, Concretos
 Ubicación:

No LICENCIA: 000397
 Fecha de iniciación: 25-11-2021
 Fecha terminación: 25-05-2022
 Período de obra: 183 días meses. 6

Retorno Venustiano Carranza 542 000137 0001 Fracc. Framboyanes Chetumal
CALLE No. Lte. Mza. Col. CD

SUPERFICIE DE CONSTRUCCION:

SUPERFICIES EXISTENTES:

Superficie total del predio: 600.00 m²
 Superficie const. P.B: 24.44 m²
 Superficie const. P.A: X m²
 Superficie cubierta: 24.44 m²

SUPERFICIES A CONSTRUIR :

Superficie por nivel:
 P.B: 24.44 m² P.A: 0.00 m²
 Superficie por tipo de obra:
 Nueva: 0.00 m² Reg: 24.44 m²
 Amp.: . m² Renov: 0.00 m²
 Demolicion: 0.00 m²
 Superficie Total en trámite: 24.44 m²

RESUMEN DE AREAS:

SUPERFICIE CUBIERTA P. B: 24.44 m² SUPERFICIE CUBIERTA TOTAL: 24.44 m²
 SUPERFICIE EXTERIOR: 575.56 m² CAJONES DE ESTACIONAMIENTO: 1

Se extiende la presente Licencia de construcción para los fines y usos que en esta se señalan a los 25 días del mes de NOVIEMBRE del año 20 21

AUTORIZÓ

DIRECTOR GENERAL DE DESARROLLO URBANO
MEDIO AMBIENTE Y ECOLOGIA

VISTO BUENO

DIRECTOR DE DESARROLLO URBANO

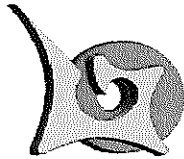
M.C. JOSÉ ANDRÉS MANZANILLA INTERIAN

M.C. JOSUE AZAEL HOIL BASTO

OTHO P. BLANCO
 M. AYUNTAMIENTO
 DIRECCION GENERAL DE
 DESARROLLO URBANO
 MEDIO AMBIENTE Y ECOLOGIA

De acuerdo a la Fracción III del Artículo 33 de la Ley de Transparencia y acceso a la Información Pública del Estado de Quintana Roo, le informamos que los datos personales proporcionados formaran parte de un sistema de datos personales y correspondientes expediente, el cual quedara bajo resguardo de esta Dirección; dichos datos serán utilizados para los fines por los que fueron recabados.

RECIBIDO
 30/11/2021



MUNICIPIO OTHÓN P. BLANCO
ESTADO DE QUINTANA ROO

H. AYUNTAMIENTO MUNICIPAL DE OTHON P. BLANCO
DIRECCION GENERAL DE DESARROLLO URBANO
MEDIO AMBIENTE Y ECOLOGIA

Con fundamento en el Artículo 130, del "Reglamento de Desarrollo Urbano y Construcción para el Municipio de Othón P. Blanco", la Dirección General de Desarrollo Urbano, Medio Ambiente y Ecología, autoriza la presente:

LICENCIA DE CONSTRUCCION.

DATOS DE LA CONSTRUCCION:

Tipo : Ampliacion
uso: Casa Habitación
Proyecto: Habitacional
Descripción: Concreto Ref, Castillos, Muro Block
Ubicación:

VIGENCIA:

No LICENCIA: 000398
Fecha de iniciación: 19-11-2021
Fecha terminación: 19-05-2022
Período de obra: 183 días meses. 6

<u>Calle Tela</u>	<u>360</u>	<u>007</u>	<u>787</u>	<u>F. Mediterraneo</u>	<u>Chetumal</u>
CALLE	N°	Lte.	Mza	Col.	CD

SUPERFICIE DE CONSTRUCCION:

SUPERFICIES EXISTENTES:

Superficie total del predio: 200.55 m²
Superficie const. P.B: 151.00 m²
Superficie const. P.A: 0.00 m²
Superficie cubierta: 151.00 m²

SUPERFICIES A CONSTRUIR :

Superficie por nivel:
P.B: m² P.A: 127.00 m²
Superficie por tipo de obra: Barda m² Reg m²
Nueva: m² Altura m
Amp.: 127.00 m² Longitud m
Demolicion: m²
Superficie Total en trámite. 127.00 ML

RESUMEN DE AREAS:

SUPERFICIE CUBIERTA P. B:	<u>151.00</u> m ²	SUPERFICIE CUBIERTA TOTAL:	<u>151.00</u> m ²
SUPERFICIE EXTERIOR:	<u>49.55</u> m ²	CAJONES DE ESTACIONAMIENTO:	<u>2</u>

Se extiende la presente Licencia de construcción para los fines y usos que en esta se señalan a los 19 días del mes de NOVIEMBRE del año 2021

AUTORIZÓ

DIRECTOR GENERAL DE DESARROLLO URBANO
MEDIO AMBIENTE Y ECOLOGIA

VISTO BUENO


DIRECTOR DE DESARROLLO URBANO

OTHÓN P. BLANCO
AYUNTAMIENTO 2021

M.C. JOSÉ ANDRÉS MANZANILLA INTERIÁN

M.C. JOSUÉ AZAEL HOÍL BASTO

De acuerdo a la Fracción III del Artículo 33 de la Ley de Transparencia y acceso a la Información Pública del Estado de Quintana Roo, le informamos que los datos personales proporcionados formaran parte de un sistema de datos personales y correspondientes expediente, el cual quedara bajo resguardo de esta Dirección; dichos datos serán utilizados para los fines por los que fueron recabados.



MUNICIPIO OTHON P. BLANCO
ESTADO DE QUINTANA ROO

H. AYUNTAMIENTO MUNICIPAL DE OTHON P. BLANCO
DIRECCION GENERAL DE DESARROLLO URBANO
MEDIO AMBIENTE Y ECOLOGIA

Con fundamento en el Artículo 130, del Reglamento de Desarrollo Urbano y Construcción para el Municipio de Othón P. Blanco, la Dirección General de Desarrollo Urbano, Medio Ambiente y Ecología, autoriza la presente:

LICENCIA DE CONSTRUCCION.

DATOS DE LA CONSTRUCCION:

VIGENCIA:

000399

Tipo : REGULARIZACION
Uso: HABITACIONAL/COMERCIAL
Proyecto: REG. DE COMEDOR, CUARTO DE LAVADO, 2
RECAMARAS, BAÑO Y ESCALERA
Descripción: CONSTRUCCION CON MATERIALES TIPICOS
DE LA REGION
Ubicación:

No LICENCIA:
Fecha de inicio: 19-11-2021
Fecha término: 19-05-2022
Período de obra: 183 días meses. 6

MANUEL AVILA CAMACHO 28-A 19 497 PROTERRITORIO VIII CHETUMAL
CALLE No. Lte. Mza. Col. CD

SUPERFICIE DE CONSTRUCCION:

SUPERFICIES EXISTENTES:

Superficie total del predio: 160.00 m²
Superficie const. P.B: 110.00 m²
Superficie const. P.A: 53.00 m²
Superficie cubierta: 163.00 m²

SUPERFICIES A CONSTRUIR :

Superficie por nivel:
P.B: 0.00 m² P.A: 0.00 m²
Superficie por tipo de obra:
Nueva: 0.00 m² Reg: 85.80 m²
Amp.: 0.00 m² Renov: 0.00 m²
Demolicion: 0.00 m²
Superficie Total en trámite: 85.80 m²

RESUMEN DE AREAS:

SUPERFICIE CUBIERTA P. B: 110.00 m² SUPERFICIE CUBIERTA TOTAL: 163.00 m²
SUPERFICIE EXTERIOR: 50.00 m² CAJONES DE ESTACIONAMIENTO: 1

Se extiende la presente Licencia de construcción para los fines y usos que en esta se señalan a los 19 días del mes de NOV. del año 2021

AUTORIZÓ

DIRECTOR GENERAL DE DESARROLLO URBANO

MEDIO AMBIENTE Y ECOLOGIA OTHON P. BLANCO

M. AYUNTAMIENTO 2021

DIRECCION GENERAL DE

DESARROLLO URBANO

M.C. JOSÉ ANDRÉS MANZANILLA INTERIAN

VISTO BUENO

DIRECTOR DE DESARROLLO URBANO

M.C. JOSUÉ AZAEL HOÍL BASTO

De acuerdo a la Fracción III del Artículo 33 de la Ley de Transparencia y acceso a la Información Pública del Estado de Quintana Roo, le informamos que los datos personales proporcionados formaran parte de un sistema de datos personales y correspondientes expediente, el cual quedara bajo resguardo de esta Dirección; dichos datos serán utilizados para los fines por los que fueron recabados.



H. AYUNTAMIENTO MUNICIPAL DE OTHON P. BLANCO
 DIRECCION GENERAL DE DESARROLLO URBANO
 MEDIO AMBIENTE Y ECOLOGIA

Con fundamento en el Artículo 130, del Reglamento de Desarrollo Urbano y Seguridad Estructural para el Municipio de Othón P. Blanco, la Dirección General de Desarrollo Urbano, Medio Ambiente y Construcción, autoriza la presente:

LICENCIA DE CONSTRUCCION.

DATOS DE LA CONSTRUCCION:

VIGENCIA:

Tipo : AMPLIACION (2A ETAPA)
 uso: HOSPEDAJE
 Proyecto: DEPTOS HOSPEDAJE
 Descripción: CONSTRUCCION DE 8 DEPTOS Y 2 LOCALES COMERCIALES A BASE DE MATERIALES Y SISTEMAS CONSTRUCTIVOS TRADICIONALES EN LA REGION
 Ubicación:

No LICENCIA: L. 000400
 Fecha de iniciación: 26-11-2021
 Fecha terminación: 26-05-2022
 Período de obra: 183 días meses. 6

AV MAHAHUAL	S/N	12	27	CENTRO	MAHAHUAL
CALLE	No.	Lte.	Mza.	Col.	CD

SUPERFICIE DE CONSTRUCCION:

SUPERFICIES EXISTENTES:

SUPERFICIES A CONSTRUIR :

Superficie total del predio: 800.00 m²
 Superficie const. P.B: _____ m²
 Superficie const. P.A: _____ m²
 Superficie cubierta: 309.27 m²

Superficie por nivel: 1er NIVEL _____ m²
 P.B: _____ m² 2o. NIVEL _____ m²
 Superficie por tipo de obra:
 Nueva: _____ m² Reg: _____ m²
 Amp.: 197.15 m² Remod: _____ m²
 Demolicion: _____ m²
 Superficie Total en trámite: 197.15 m²

RESUMEN DE AREAS:

SUPERFICIE CUBIERTA P. B: 309.27 m² SUPERFICIE CUBIERTA TOTAL: 1061.96 m²
 SUPERFICIE EXTERIOR: cos 0.39 490.73 m² CAJONES DE ESTACIONAMIENTO: 7.00

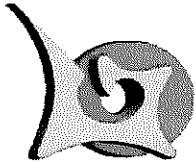
Se extiende la presente Licencia de construcción para los fines y usos que en esta se señalan a los 26 días del mes de NOVIEMBRE del año : 2021

AUTORIZÓ
 DIRECTOR GENERAL DE DESARROLLO URBANO
 MEDIO AMBIENTE Y ECOLOGIA

VISTO BUENO
 DIRECTOR DE DESARROLLO URBANO

M.C. JOSÉ ANDRÉS MANZANILLA INTERIAN

M.C. JOSUE AZAEL HOIL BASTO



H. AYUNTAMIENTO MUNICIPAL DE OTHON P. BLANCO
DIRECCION GENERAL DE DESARROLLO URBANO
MEDIO AMBIENTE Y ECOLOGIA

MUNICIPIO OTHON P. BLANCO
 ESTADO DE QUINTANA ROO

Con fundamento en el Artículo 130, del "Reglamento de Desarrollo Urbano y Construcción para el Municipio de Othón P. Blanco", la Dirección General de Desarrollo Urbano, Medio Ambiente y Ecología, autoriza la presente:

LICENCIA DE CONSTRUCCION.

DATOS DE LA CONSTRUCCION:

VIGENCIA:

Tipo : Nueva
 uso: Habitacional
 Proyecto: Casa Habitación
 Descripción: Losa, Castillos, Columnas, Zapatas, Concretos
 Ubicación:

No LICENCIA: W.000401
 Fecha de iniciación: 24-11-2021
 Fecha terminación: 24-05-2022
 Período de obra: 183 días meses. 6

Laguna Guerrero	97	000010	0013	Lagunitas	Chetumal	Q. Roo
CALLE	No.	Lte.	Mza.	Col.	CD	Edo.

SUPERFICIE DE CONSTRUCCION:

SUPERFICIES EXISTENTES:

Superficie total del predio: 160.00 m²
 Superficie const. P.B: 73.98 m²
 Superficie const. P.A: . m²
 Superficie cubierta: . m²

SUPERFICIES A CONSTRUIR :

Superficie por nivel:
 P.B: 73.98 m² P.A: . m²
 Superficie por tipo de obra:
 Nueva: 73.98 m² Reg: . m²
 Amp.: . m² Renov: 0.00 m²
 Demolicion: 0.00 m²
 Superficie Total en trámite: 73.98 m²

RESUMEN DE AREAS:

SUPERFICIE CUBIERTA P. B:	<u>73.98</u> m ²	SUPERFICIE CUBIERTA TOTAL:	<u>.</u> m ²
SUPERFICIE EXTERIOR:	<u>86.02</u> m ²	CAJONES DE ESTACIONAMIENTO:	<u>1</u>

Se extiende la presente Licencia de construcción para los fines y usos que en esta se señalan a los 24 días del mes de NOVIEMBRE del año 2021

AUTORIZÓ

DIRECTOR GENERAL DE DESARROLLO URBANO
MEDIO AMBIENTE Y ECOLOGIA

(Signature of M.C. José Andrés Manzanilla Interian)


VISTO BUENO

DIRECTOR DE DESARROLLO URBANO


(Signature of M.C. Josué Azael Hoíl Basto)

M.C. JOSÉ ANDRÉS MANZANILLA INTERIAN

M.C. JOSUÉ AZAEL HOÍL BASTO



De acuerdo a la Fracción III del Artículo 33 de la Ley de Transparencia y acceso a la Información Pública del Estado de Quintana Roo, le informamos que los datos personales proporcionados formaran parte de un sistema de datos personales y correspondientes expediente, el cual quedara bajo resguardo de esta Dirección; dichos datos serán utilizados para los fines por los que fueron recabados.



MUNICIPIO OTHON P. BLANCO
ESTADO DE QUINTANA ROO

H. AYUNTAMIENTO MUNICIPAL DE OTHON P. BLANCO
DIRECCION GENERAL DE DESARROLLO URBANO
MEDIO AMBIENTE Y ECOLOGIA

Con fundamento en el Artículo 130, del "Reglamento de Desarrollo Urbano y Construcción para el Municipio de Othón P. Blanco", la Dirección General de Desarrollo Urbano, Medio Ambiente y Ecología, autoriza la presente:

LICENCIA DE CONSTRUCCION.

DATOS DE LA CONSTRUCCION:

VIGENCIA:

Tipo : Nueva
uso: Comercial
Proyecto: Locales Comerciales
Descripción: Losa, Castillos, Columnas, Zapatas, Concretos
Ubicación:

No LICENCIA: 11011402
Fecha de iniciación: 24-11-2021
Fecha terminación: 24-05-2022
Período de obra: 183 días meses. 6

Av. Heroes 305 000011 0013 Adolfo Lopez Mateos Chetumal Q. Roo
CALLE No. Lte. Mza. Col. CD Edo.

SUPERFICIE DE CONSTRUCCION:

SUPERFICIES EXISTENTES:

Superficie total del predio: 750.00 m²
Superficie const. P.B: 142.52 m²
Superficie const. P.A: . m²
Superficie cubierta: 142.52 m²

SUPERFICIES A CONSTRUIR :

Superficie por nivel:
P.B: 142.52 m² P.A: . m²
Superficie por tipo de obra:
Nueva: 142.52 m² Reg: . m²
Amp.: . m² Renov: 0.00 m²
Demolicion: 0.00 m²
Superficie Total en trámite: 142.52 m²

RESUMEN DE AREAS:

SUPERFICIE CUBIERTA P. B: 142.52 m² SUPERFICIE CUBIERTA TOTAL: 142.52 m²
SUPERFICIE EXTERIOR: 607.48 m² CAJONES DE ESTACIONAMIENTO: 3

Se extiende la presente Licencia de construcción para los fines y usos que en esta se señalan a los 24 días del mes de NOVIEMBRE del año 2021

AUTORIZÓ

DIRECTOR GENERAL DE DESARROLLO URBANO
MEDIO AMBIENTE Y ECOLOGIA

OTHO P. BLANCO
M. AYUNTAMIENTO 2021
DIRECCION GENERAL DE
DESARROLLO URBANO
MEDIO AMBIENTE Y ECOLOGIA


M.C. JOSÉ ANDRÉS MANZANILLA INTERIAN

VISTO BUENO

DIRECTOR DE DESARROLLO URBANO

M.C. JOSUÉ AZAEL HOÍL BASTO

De acuerdo a la Fracción III del Artículo 33 de la Ley de Transparencia y acceso a la Información Pública del Estado de Quintana Roo, le informamos que los datos personales proporcionados formaran parte de un sistema de datos personales y correspondientes expediente, el cual quedara bajo resguardo de esta Dirección; dichos datos serán utilizados para los fines por los que fueron recabados.



MUNICIPIO OTHON P. BLANCO
ESTADO DE QUINTANA ROO

H. AYUNTAMIENTO MUNICIPAL DE OTHON P. BLANCO
DIRECCION GENERAL DE DESARROLLO URBANO,
MEDIO AMBIENTE Y ECOLOGIA

Con fundamento en el Artículo 130, del Reglamento de Desarrollo Urbano y Construcción del Municipio de Othón P. Blanco, la Dirección General de Desarrollo Urbano, Medio Ambiente y Ecología, autoriza la presente:

LICENCIA DE CONSTRUCCION.

DATOS DE LA CONSTRUCCION:

VIGENCIA:

Tipo : REGULARIZACIÓN
uso: HABITACIONAL
Proyecto: CASA HABITACIÓN
Descripción: SE REGULARIZA COCHERA, SALA, COMEDOR, COCINA, 2 RECAMARAS Y 2 BAÑOS.
Ubicación:

No LICENCIA: 000404
Fecha de iniciación: 24-11-2021
Fecha terminación: 24-05-2022
Período de obra: 183 días meses. 6

<u>MONTE DENALI</u>	<u>197</u>	<u>17</u>	<u>737</u>	<u>RESIDENCIAL CUMBRES</u>	<u>CHETUMAL</u>
<u>CALLE</u>	<u>No.</u>	<u>Lte.</u>	<u>Mza.</u>	<u>Col.</u>	<u>CD</u>

SUPERFICIE DE CONSTRUCCION:

SUPERFICIES EXISTENTES:

Superficie total del predio: 172.27 m²
Superficie const. P.B: 130.31 m²
Superficie const. P.A: 0.00 m²
Superficie cubierta: 130.31 m²

SUPERFICIES A CONSTRUIR :

Superficie por nivel:
P.B: 0.00 m² P.A: 0.00 m²
Superficie por tipo de obra:
Nueva: 0.00 m² Reg: 130.31 m²
Amp.: 0.00 m² Renov: 0.00 m²
Demolicion: 0.00 m²
Superficie Total en trámite: 130.31 m²

RESUMEN DE AREAS:

SUPERFICIE CUBIERTA P. B:	<u>130.31</u> m ²	SUPERFICIE CUBIERTA TOTAL:	<u>130.31</u> m ²
SUPERFICIE EXTERIOR:	<u>41.96</u> m ²	CAJONES DE ESTACIONAMIENTO:	<u>2</u>

Se extiende la presente Licencia de construcción para los fines y usos que en esta se señalan a los 24 días del mes de NOVIEMBRE del año 2021.

AUTORIZÓ

DIRECTOR GENERAL DE DESARROLLO URBANO
MEDIO AMBIENTE Y ECOLOGIA


VISTO BUENO

DIRECTOR DE DESARROLLO URBANO

M.C. JOSÉ ANDRÉS MANZANILLA INTERIAN

M.C. JOSUÉ AZAEL HOÍL BASTO

De acuerdo a la Fracción III del Artículo 33 de la Ley de Transparencia y acceso a la Información Pública del Estado de Quintana Roo, le informamos que los datos personales proporcionados formaran parte de un sistema de datos personales y correspondientes expediente, el cual quedara bajo resguardo de esta Dirección; dichos datos serán utilizados para los fines por los que fueron recabados.



MUNICIPIO OTHON P. BLANCO
ESTADO DE QUINTANA ROO

H. AYUNTAMIENTO MUNICIPAL DE OTHON P. BLANCO
DIRECCION GENERAL DE DESARROLLO URBANO
MEDIO AMBIENTE Y ECOLOGIA

Con fundamento en el Artículo 130, del Reglamento de Desarrollo Urbano y Construcción para el Municipio de Othón P. Blanco, la Dirección General de Desarrollo Urbano, Medio Ambiente y Ecología, autoriza la presente:

LICENCIA DE CONSTRUCCION.

DATOS DE LA CONSTRUCCION:

Tipo: NUEVA
 uso: COMERCIAL Y HOSPEDAJE
 Proyecto: LOCALES COMERCIALES Y DEPARTAMENTOS HABITACIONALES
 Descripción: CIMENTACION CON ZAPATAS AISLADAS, MUROS DE BLOCK, ESTRUCTURAS Y LOSAS DE CONCRETO
 Ubicación: CALLE OTILIO MONTAÑO 205 13 474
CALLE No. Lte. Mza. Col. CD

VIGENCIA:

No LICENCIA: LIC-000405
 Fecha de iniciación: 09-12-2021
 Fecha terminación: 09-06-2022
 Período de obra: 183 días meses. 6

SUPERFICIE DE CONSTRUCCION:

SUPERFICIES EXISTENTES:

Superficie total del predio: 266.75 m²
 Superficie const. P.B: _____ m²
 Superficie const. P.A: _____ m²
 Superficie cubierta: 0.00 m²

SUPERFICIES A CONSTRUIR :

Superficie por nivel:
 P.B: 158.98 m² P.A: 139.09 m²
 Superficie por tipo de obra:
 Nueva: 298.08 m² Reg: 0.00 m²
 Amp.: 0.00 m² Renov: 0.00 m²
 Demolicion: 0.00 m²
 Superficie Total en trámite: 298.08 m²

RESUMEN DE AREAS:

SUPERFICIE CUBIERTA P. B: 158.98 m² SUPERFICIE CUBIERTA TOTAL: 298.08 m²
 SUPERFICIE EXTERIOR: cos 0.6 107.77 m² CAJONES DE ESTACIONAMIENTO: 4

Se extiende la presente Licencia de construcción para los fines y usos que en esta se señalan a los 09 días del mes de DICIEMBRE del año 2021

AUTORIZÓ

DIRECTOR GENERAL DE DESARROLLO URBANO
MEDIO AMBIENTE Y ECOLOGIA

M.C. JOSÉ ANDRÉS MANZANILLA INTERIAN

VISTO BUENO

DIRECTOR DE DESARROLLO URBANO

OTHÓN P. BLANCO
N. AYUNTAMIENTO 2021
DIRECCIÓN GENERAL DE
DESARROLLO URBANO
M.C. JOSUE AZAEL HOÍL BASTO

De acuerdo a la Fracción III del Artículo 33 de la Ley de Transparencia y acceso a la Información Pública del Estado de Quintana Roo, le informamos que los datos personales proporcionados formaran parte de un sistema de datos personales y correspondientes expediente, el cual quedara bajo resguardo de esta Dirección; dichos datos serán utilizados para los fines por los que fueron recabados.



MUNICIPIO OTHON P. BLANCO
ESTADO DE QUINTANA ROO

H. AYUNTAMIENTO MUNICIPAL DE OTHON P. BLANCO
DIRECCION GENERAL DE DESARROLLO URBANO
MEDIO AMBIENTE Y ECOLOGIA

Con fundamento en el Artículo 130, del Reglamento de Desarrollo Urbano y Construcción para el Municipio de Othón P. Blanco, la Dirección General de Desarrollo Urbano, Medio Ambiente y Ecología, autoriza la presente:

LICENCIA DE CONSTRUCCION.

DATOS DE LA CONSTRUCCION:

VIGENCIA:

Tipo : REGULARIZACION
 uso: COMERCIAL MIXTO
 Proyecto: CONSULTORIOS MEDICOS
 Descripción: MUROS DE BLOCK Y LOSA DE VIGUETA
 Ubicación:
 AV. TERRITORIO FEDERAL DE Q, ROO 195 013 205 FRACC. EL ENCANTO CHETUMAL
 CALLE No. Lte. Mza. Col. CD

No LICENCIA: 0111406
 Fecha de iniciación: 10-12-2021
 Fecha terminación: 10-06-2022
 Período de obra: 183 días meses 6

SUPERFICIE DE CONSTRUCCION:

SUPERFICIES EXISTENTES:

Superficie total del predio: 121.22 m²
 Superficie const. P.B: 32.00 m²
 Superficie const. P.A: 32.00 m²
 Superficie cubierta: 32.00 m²

SUPERFICIES A CONSTRUIR :

Superficie por nivel:
 P.B: 27.00 m² P.A: 27.00 m²
 Superficie por tipo de obra:
 Nueva: _____ m² Reg: 54.00 m²
 Amp.: _____ m² Renov: _____ m²
 Demolicion: 0.00 m²
 Superficie Total en trámite: 54.00 m²

RESUMEN DE AREAS:

SUPERFICIE CUBIERTA P. B: 59.00 m² SUPERFICIE CUBIERTA TOTAL: 59.00 m²
 SUPERFICIE EXTERIOR: 9.00 m² CAJONES DE ESTACIONAMIENTO: 2.00


Se extiende la presente Licencia de construcción para los fines y usos que en esta se señalan a los 10 días del mes de Diciembre del año 20 21

AUTORIZÓ
DIRECTOR GENERAL DE DESARROLLO URBANO
MEDIO AMBIENTE Y ECOLOGIA


VISTO BUENO
DIRECTOR DE DESARROLLO URBANO

M.C. JOSÉ ANDRÉS MANZANILLA INTERIAN

M.C. JOSUÉ AZAEL HOÍL BASTO



De acuerdo a la Fracción III del Artículo 33 de la Ley de Transparencia y acceso a la Información Pública del Estado de Quintana Roo, le informamos que los datos personales proporcionados formaran parte de un sistema de datos personales y correspondientes expediente, el cual quedara bajo resguardo de esta Dirección; dichos datos serán utilizados para los fines por los que fueron recabados.



MUNICIPIO OTHON P. BLANCO
ESTADO DE QUINTANA ROO

H. AYUNTAMIENTO MUNICIPAL DE OTHON P. BLANCO
DIRECCION GENERAL DE DESARROLLO URBANO
MEDIO AMBIENTE Y ECOLOGIA

Con fundamento en el Artículo 130, del Reglamento de Desarrollo Urbano y Construcción para el Municipio de Othón P. Blanco, la Dirección General de Desarrollo Urbano, Medio Ambiente y Ecología, autoriza la presente:

LICENCIA DE CONSTRUCCION.

DATOS DE LA CONSTRUCCION:

VIGENCIA:

6.11.000407

Tipo : AMPLIACION
 uso: HABITACIONAL
 Proyecto: CASA HABITACION
 Descripción: Baño, Cocina Comedor Sala, Recamara
 Ubicación:
 CALLE CHUN-YA 128 26 108 Fracc J.Rojo Gomez CHETUMAL
 CALLE No. Lte. Mza. Col. CD

No LICENCIA:
 Fecha de iniciación: 24-11-2021
 Fecha terminación: 24-05-2022
 Período de obra: 183d-2 meses. 6

SUPERFICIE DE CONSTRUCCION:

SUPERFICIES EXISTENTES:

Superficie total del predio: 150.00 m²
 Superficie const. P.B: 33.48 m²
 Superficie const. P.A: 0.00 m²
 Superficie cubierta: m²

SUPERFICIES A CONSTRUIR :

Superficie por nivel:
 P.B: 33.48 m² P.A: m²
 Superficie por tipo de obra:
 Nueva: m² Reg: 0.00 m²
 Amp.: 33.48 m² Renov: 0.00 m²
 Demolicion: 0.00 m²
 Superficie Total en trámite: 33.48 m²

RESUMEN DE AREAS:

SUPERFICIE CUBIERTA P. B: 104.90 m² SUPERFICIE CUBIERTA TOTAL: 104.90 m²
 SUPERFICIE EXTERIOR: 45.10 m² CAJONES DE ESTACIONAMIENTO: 2

Se extiende la presente Licencia de construcción para los fines y usos que en esta se señalan a los 24 días del mes de NOVIEMBRE del año 2021

AUTORIZÓ

DIRECTOR GENERAL DE DESARROLLO URBANO
MEDIO AMBIENTE Y ECOLOGIA

VISTO BUENO


DIRECTOR DE DESARROLLO URBANO

OTHÓN P. BLANCO
M. AYUNTAMIENTO 2021
DIRECCIÓN GENERAL DE
DESARROLLO URBANO

M.C. JOSÉ ANDRÉS MANZANILLA INTERIAN

M.C. JOSUÉ AZAEL HOÍL BASTO

De acuerdo a la Fracción III del Artículo 33 de la Ley de Transparencia y acceso a la Información Pública del Estado de Quintana Roo, le informamos que los datos personales proporcionados formaran parte de un sistema de datos personales y correspondientes expediente, el cual quedara bajo resguardo de esta Dirección; dichos datos serán utilizados para los fines por los que fueron recabados.



MUNICIPIO OTHON P. BLANCO
ESTADO DE QUINTANA ROO

H. AYUNTAMIENTO MUNICIPAL DE OTHON P. BLANCO
DIRECCION GENERAL DE DESARROLLO URBANO
MEDIO AMBIENTE Y ECOLOGIA

Con fundamento en el Artículo 130, del Reglamento de Desarrollo Urbano y Construcción para el Municipio de Othón P. Blanco, la Dirección General de Desarrollo Urbano, Medio Ambiente y Ecología, autoriza la presente:

LICENCIA DE CONSTRUCCION.

DATOS DE LA CONSTRUCCION:

Tipo : OBRA NUEVA
uso: HABITACIONAL
Proyecto: CASA HABITACION UN NIVEL
Descripción: SISTEMA CONSTRUCTIVO TRADICIONAL: BLOCK, CASTILLOS, CADENAS ARMADAS, CIMENTACION MAMP., ZAPATAS AISLADAS.
Ubicación:

VIGENCIA:

000409

No LICENCIA:

Fecha de iniciación: 14-12-2021

Fecha terminación: 12-06-2022

Período de obra: 183 días meses. 6

ANDRÉS QUINTANA ROO 79 27 06 CENTRO CHETUMAL
CALLE No. Lte Mza COL: CD

SUPERFICIE DE CONSTRUCCION:

SUPERFICIES EXISTENTES:

Superficie total del predio: 331.42 m²

Superficie const. P.B: 0.00 m²

Superficie const. P.A: 0.00 m²

Superficie cubierta: 331.42 m²

SUPERFICIES A CONSTRUIR :

Superficie por nivel:

P.B: 137.50 m² P.A: 0.00 m²

Superficie por tipo de obra:

Nueva: 0.00 m² Reg: 0.00 m²

Amp.: 0.00 m² Renov: 0.00 m²

Demolicion: 0.00 m²

Superficie Total en trámite: 137.50 m²

RESUMEN DE AREAS:

SUPERFICIE CUBIERTA P. B: 0.00 m²

SUPERFICIE EXTERIOR: 331.42 m²

SUPERFICIE CUBIERTA TOTAL: 137.50 m²

CAJONES DE ESTACIONAMIENTO: 2

Se extiende la presente Licencia de construcción para los fines y usos que en esta se señalan a los 14 días del mes de DICIEMBRE del año 2021

AUTORIZÓ

DIRECTOR GENERAL DE DESARROLLO URBANO
MEDIO AMBIENTE Y ECOLOGIA

M.C. JOSÉ ANDRÉS MANZANILLA INTERIAN

VISTO BUENO


DIRECTOR DE DESARROLLO URBANO



M.C. JOSUÉ AZAEL HOILBASTO

OTHÓN P. BLANCO
MUNICIPIO
DIRECCION GENERAL DE
DESARROLLO URBANO
MEDIO AMBIENTE Y ECOLOGIA

De acuerdo a la Fracción III del Artículo 33 de la Ley de Transparencia y Acceso a la Información Pública del Estado de Quintana Roo, le informamos que los datos personales proporcionados formaran parte de un sistema de datos personales y correspondientes expediente, el cual quedara bajo resguardo de esta Dirección; dichos datos serán utilizados para los fines por los que fueron recabados.



MUNICIPIO OTHON P. BLANCO
ESTADO DE QUINTANA ROO

H. AYUNTAMIENTO MUNICIPAL DE OTHON P. BLANCO
DIRECCION GENERAL DE DESARROLLO URBANO
MEDIO AMBIENTE Y ECOLOGIA

Con fundamento en el Artículo 130, del Reglamento de Desarrollo Urbano y Construcción para el Municipio de Othón P. Blanco, la Dirección General de Desarrollo Urbano, Medio Ambiente y Ecología, autoriza la presente:

LICENCIA DE CONSTRUCCION.

DATOS DE LA CONSTRUCCION:

VIGENCIA:

Tipo: AMPLIACIÓN
uso: VIVIENDA UNIFAMILIAR
Proyecto: DOS RECÁMARAS CON BAÑO C/ UNA
Descripción: DOS NIVELES, CIMENTO MAMPOSTERÍA, MUROS DE BLOCK, CASTILLOS, CADENAS TRABES Y LOSA DE CONCRETO ARMADO
Ubicación:

No LICENCIA: 11-000410
Fecha de iniciación: 10-12-2021
Fecha terminación: 10-06-2022
Período de obra: 103 días meses. 6

MANUEL CRESCENCIO REJÓN .OTE 7 7 386 PROTERRITORIO CHETUMAL
CALLE No. Lte. Mza. Col. CD

SUPERFICIE DE CONSTRUCCION:

SUPERFICIES EXISTENTES:

SUPERFICIES A CONSTRUIR :

Superficie total del predio: 160.00 m²
Superficie const. P.B: 65.79 m²
Superficie const. P.A: 0.00 m²
Superficie cubierta: 65.79 m²

Superficie por nivel:
P.B: 29.15 m² P.A: 23.93 m²
Superficie por tipo de obra:
Nueva: 0.00 m² Reg: 0.00 m²
Amp.: 53.08 m² Renov: 0.00 m²
Demolicion: 0.00 m²
Superficie Total en trámite: 53.08 m²

RESUMEN DE AREAS:

SUPERFICIE CUBIERTA P. B: 94.94 m² SUPERFICIE CUBIERTA TOTAL: 118.87 m²
SUPERFICIE EXTERIOR: 65.06 m² CAJONES DE ESTACIONAMIENTO: 1

Se extiende la presente Licencia de construcción para los fines y usos que en esta se señalan a los 10 días del mes de Diciembre del año 2021

AUTORIZÓ

VISTO BUENO


DIRECTOR GENERAL DE DESARROLLO URBANO
MEDIO AMBIENTE Y ECOLOGIA

DIRECTOR DE DESARROLLO URBANO

M.C. JOSÉ ANDRÉS MANZANILLA INTERIAN

M.C. JOSUÉ AZAEL HOÍL BASTO

De acuerdo a la Fracción III del Artículo 33 de la Ley de Transparencia y acceso a la Información Pública del Estado de Quintana Roo, le informamos que los datos personales proporcionados formaran parte de un sistema de datos personales y correspondientes expediente, el cual quedara bajo resguardo de esta Dirección; dichos datos serán utilizados para los fines por los que fueron recabados.



H. AYUNTAMIENTO MUNICIPAL DE OTHON P. BLANCO
DIRECCION GENERAL DE DESARROLLO URBANO
MEDIO AMBIENTE Y ECOLOGIA

MUNICIPIO OTHON P. BLANCO
ESTADO DE QUINTANA ROO

Con fundamento en el Artículo 130, del Reglamento de Desarrollo Urbano y Construcción para el Municipio de Othón P. Blanco, la Dirección General de Desarrollo Urbano, Medio Ambiente y Ecología, autoriza la presente:

LICENCIA DE CONSTRUCCION.

DATOS DE LA CONSTRUCCION:

Tipo : AMPLIACION
 uso: HABITACIONAL
 Proyecto: CASA HABITACION
 Descripción: ARMADO LOSA VIGUETA Y BOVEDILLA, COLUMNAS, CASTILLOS, MURO BLOCK HUECO
 Ubicación:
 CALLE CHAC CHOBEN 1124 30 6 NUEVO MAHAHUAL MAHAHUAL
 CALLE No. Lte. Mza. Col. CD

VIGENCIA:

No LICENCIA: 000412
 Fecha de iniciación: 15-12-2021
 Fecha terminación: 15-06-2022
 Período de obra: 183 días meses. 6

SUPERFICIE DE CONSTRUCCION:

SUPERFICIES EXISTENTES:

Superficie total del predio: 216.00 m²
 Superficie const. P.B: 108.22 m²
 Superficie const. P.A: m²
 Superficie cubierta: 108.22 m²

SUPERFICIES A CONSTRUIR :

Superficie por nivel: P.B:
 P.1NIV.: 84.20 m² P.2NIV: 59.61 m²
 Superficie por tipo de obra:
 Nueva: 0.00 m² Reg: 0.00 m²
 Amp1N: 84.20 m² Amp.2N: 59.21 m²
 Demolicion: 0.00 m² Antigua P.B.: 108.22 m²
 Superficie Total en trámite: 143.41 m²

RESUMEN DE AREAS:

SUPERFICIE CUBIERTA P. B: 108.22 m² SUPERFICIE CUBIERTA TOTAL: 251.63 m²
 SUPERFICIE EXTERIOR: 107.78 m² CAJONES DE ESTACIONAMIENTO: 2

Se extiende la presente Licencia de construcción para los fines y usos que en esta se señalan a los 15 días del mes de DICIEMBRE del año 20 21

AUTORIZÓ


**DIRECTOR GENERAL DE DESARROLLO URBANO
MEDIO AMBIENTE Y ECOLOGIA**

VISTO BUENO


DIRECTOR DE DESARROLLO URBANO

M.C. JOSÉ ANDRÉS MANZANILLA INTERIAN

M.C. JOSUÉ AZAEL HOIL BASTO



De acuerdo a la Fracción III del Artículo 33 de la Ley de Transparencia y acceso a la Información Pública del Estado de Quintana Roo, le informamos que los datos personales proporcionados formaran parte de un sistema de datos personales y correspondientes expediente, el cual quedara bajo resguardo de esta Dirección; dichos datos serán utilizados para los fines por los que fueron recabados.



MUNICIPIO OTHON P. BLANCO
ESTADO DE QUINTANA ROO

H. AYUNTAMIENTO MUNICIPAL DE OTHON P. BLANCO
DIRECCION GENERAL DE DESARROLLO URBANO
MEDIO AMBIENTE Y ECOLOGIA

Con fundamento en el Artículo 130, del Reglamento de Desarrollo Urbano y Construcción para el Municipio de Othón P. Blanco, la Dirección General de Desarrollo Urbano, Medio Ambiente y Ecología, autoriza la presente:

LICENCIA DE CONSTRUCCION.

DATOS DE LA CONSTRUCCION:

VIGENCIA:

Tipo : AMPLIACION
 uso: HABITACIONAL
 Proyecto: CASA HABITACION
 Descripción: SALA-COMEDOR, RECAMARAS, BAÑOS
 Ubicación:
 CALLE TELA 71 002 078 FIDEL VELAZQUEZ CHETUMAL
 CALLE No. Lte. Mza. Col. CD

No LICENCIA: 1100414
 Fecha de iniciación: 16-12-2021
 Fecha terminación: 16-06-2022
 Período de obra: 183 días meses. 6

SUPERFICIE DE CONSTRUCCION:

SUPERFICIES EXISTENTES:

Superficie total del predio: 143.09 m²
 Superficie const. P.B: 130.00 m²
 Superficie const. P.A: 74.00 m²
 Superficie cubierta: 130.00 m²

SUPERFICIES A CONSTRUIR :

Superficie por nivel:
 P.B: 6.00 m² P.A: 76.00 m²
 Superficie por tipo de obra:
 Nueva: _____ m² Reg: _____ m²
 Amp.: 82.00 m² Renov: _____ m²
 Demolicion: 0.00 m²
 Superficie Total en trámite: 82.00 m²

RESUMEN DE AREAS:

SUPERFICIE CUBIERTA P. B: 130.00 m² SUPERFICIE CUBIERTA TOTAL: 130.00 m²
 SUPERFICIE EXTERIOR: 13.09 m² CAJONES DE ESTACIONAMIENTO: 2:00

Se extiende la presente Licencia de construcción para los fines y usos que en esta se señalan a los 16 días del mes de DICIEMBRE del año 2021

AUTORIZÓ

**DIRECTOR GENERAL DE DESARROLLO URBANO
MEDIO AMBIENTE Y ECOLOGIA**

VISTO BUENO

DIRECTOR DE DESARROLLO URBANO



OTHÓN P. BLANCO
M. AYUNTAMIENTO 2021
**DIRECCION GENERAL DE
DESARROLLO URBANO
MEDIO AMBIENTE Y ECOLOGIA**

M.C. JOSÉ ANDRÉS MANZANILLA INTERIAN

M.C. JOSUÉ AZAEL HOÍL BASTO

De acuerdo a la Fracción III del Artículo 33 de la Ley de Transparencia y acceso a la Información Pública del Estado de Quintana Roo, le informamos que los datos personales proporcionados formaran parte de un sistema de datos personales y correspondientes expediente, el cual quedara bajo resguardo de esta Dirección; dichos datos serán utilizados para los fines por los que fueron recabados.



H. AYUNTAMIENTO MUNICIPAL DE OTHÓN P. BLANCO
 DIRECCIÓN GENERAL DE DESARROLLO URBANO, MEDIO AMBIENTE Y ECOLOGÍA
 Con fundamento en el Artículo 130, del Reglamento de Desarrollo Urbano y Construcción
 para el Municipio de Othón P. Blanco, la Dirección General de Desarrollo Urbano, Medio
 Ambiente y Ecología, autoriza la presente:

LICENCIA DE CONSTRUCCIÓN

Datos de la construcción:	Vigencia:	000415
Tipo de obra <u>OBRA NUEVA</u>	No. Licencia	
Uso <u>HABITACIONAL</u>	Fecha de iniciación	<u>16-12-2021</u>
Proyecto <u>CASA HABITACIÓN</u>	Fecha de terminación	<u>16-06-2022</u>
Descripción <u>Muros de block, losa de concreto armado</u>	Periodo de obra	<u>183 días 6 meses</u>
Ubicación <u>AV. OTHÓN P. BLANCO No. 69, MZA. 007 LTE. 009</u>		
Colonia <u>BARRIO BRAVO</u>	Ciudad	<u>CHETUMAL</u>

SUPERFICIE DE CONSTRUCCIÓN

Superficies existentes:	Superficies a construir:
Superficie total del predio <u>196.73 m²</u>	Superficies a construir por nivel:
Superficie de construcción P. B. <u>0.00 m²</u>	P. B. <u>76.64 m²</u> 1er. Nivel <u>0.00 m²</u>
Superficie de construcción P.A. <u>0.00 m²</u>	P. A. <u>71.92 m²</u>
Superficie de cubierta <u>0.00 m²</u>	Superficie por tipo de obra:
	Nueva <u>148.56 m²</u> Regularización <u>0.00 m²</u>
	Ampliación <u>0.00 m²</u> Renovación <u>0.00 m²</u>
	Demolición <u>0.00 m²</u>
	Superficie Total en tramite <u>148.56 m²</u>

RESUMEN DE AREAS:

Superficie de Cubierta P. B. <u>76.64 m²</u>	Superficie de Cubierta Total <u>148.56 m²</u>
Superficie exterior <u>120.09 (61.04 %) m²</u>	Cajones de estacionamiento <u>2 cajones</u>

Se extiende la presente LICENCIA DE CONSTRUCCIÓN para los fines y usos que en esta se señalan,
 a los 16 días del mes de DICIEMBRE del año 2021.

Autorizó:
 DIRECTOR GENERAL DE DESARROLLO URBANO,
 MEDIO AMBIENTE Y ECOLOGÍA

M. C. JOSÉ ANDRÉS MANZANILLA INTERIAN



OTHÓN P. BLANCO
 H. AYUNTAMIENTO 2021
 DIRECCIÓN GENERAL DE
 DESARROLLO URBANO
 MEDIO AMBIENTE Y ECOLOGÍA

Visto Bueno:
 DIRECTOR DE DESARROLLO URBANO

M. C. JOSUÉ AZAEL HOIL BASTO



MUNICIPIO OTHÓN P. BLANCO
ESTADO DE QUINTANA ROO

H. AYUNTAMIENTO MUNICIPAL DE OTHON P. BLANCO
DIRECCION GENERAL DE DESARROLLO URBANO
MEDIO AMBIENTE Y ECOLOGIA

Con fundamento en el Artículo 130, del Reglamento de Desarrollo Urbano y Construcción para el Municipio de Othón P. Blanco, la Dirección General de Desarrollo Urbano, Medio Ambiente y Ecología, autoriza la presente:

LICENCIA DE CONSTRUCCION.

DATOS DE LA CONSTRUCCION:

Tipo: OBRA NUEVA
 uso: HABITACIONAL
 Proyecto: CASA HABITACION
 Descripción: SISTEMA CONSTRUCTIVO TRADICIONAL: BLOCK, CASTILLOS, CADENAS ARMADAS, CIMENTACION MAMP., ZAPATAS AISLADAS.
 Ubicación:

VIGENCIA:

No LICENCIA: 011 416
 Fecha de iniciación: 20-12-2021
 Fecha terminación: 20-06-2022
 Período de obra: 183 días meses. 6

CALZADA DEL CENTENARIO S/N 10 49 FRACCTO. AMPL. OXTANKAH CHETUMAL
 CALLE No. Lte Mza COL: CD

SUPERFICIE DE CONSTRUCCION:

SUPERFICIES EXISTENTES:

Superficie total del predio: 11,000.00 m²
 Superficie const. P.B: 0.00 m²
 Superficie const. P.A: 0.00 m²
 Superficie cubierta: 11,000.00 m²

SUPERFICIES A CONSTRUIR :

Superficie por nivel:
 P.B: 90.08 m² P.A: 0.00 m²
 Superficie por tipo de obra:
 Nueva: 90.08 m² Reg: 0.00 m²
 Amp.: 0.00 m² Renov: 0.00 m²
 Demolicion: 0.00 m²
 Superficie Total en trámite: 90.08 m²

RESUMEN DE AREAS:

SUPERFICIE CUBIERTA P. B: 0.00 m²
 SUPERFICIE EXTERIOR: 11000.00 m²

SUPERFICIE CUBIERTA TOTAL: 90.08 m²
 CAJONES DE ESTACIONAMIENTO: 1

Se extiende la presente Licencia de construcción para los fines y usos que en esta se señalan a los 20 días del mes de DICIEMBRE del año 2021

AUTORIZÓ

DIRECTOR GENERAL DE DESARROLLO URBANO
MEDIO AMBIENTE Y ECOLOGIA

VISTO BUENO


DIRECTOR DE DESARROLLO URBANO

M.C. JOSÉ ANDRÉS MANZANILLA INTERIAN

M.C. JOSUÉ AZAEL HOÍL BASTO

OTHÓN P. BLANCO
M. AYUNTAMIENTO 2021
DIRECCION GENERAL DE
DESARROLLO URBANO,
MEDIO AMBIENTE Y ECOLOGIA

De acuerdo a la Fracción III del Artículo 33 de la Ley de Transparencia y acceso a la Información Pública del Estado de Quintana Roo, le informamos que los datos personales proporcionados formaran parte de un sistema de datos personales y correspondientes expediente, el cual quedara bajo resguardo de esta Dirección; dichos datos serán utilizados para los fines por los que fueron recabados.



MUNICIPIO OTHON P. BLANCO
ESTADO DE QUINTANA ROO

H. AYUNTAMIENTO MUNICIPAL DE OTHON P. BLANCO
DIRECCION GENERAL DE DESARROLLO URBANO
MEDIO AMBIENTE Y ECOLOGIA

Con fundamento en el Artículo 130, del Reglamento de Desarrollo Urbano y Construcción para el Municipio de Othón P. Blanco, la Dirección General de Desarrollo Urbano, Medio Ambiente y Ecología, autoriza la presente:

LICENCIA DE CONSTRUCCION.

DATOS DE LA CONSTRUCCION:

VIGENCIA:

Tipo : OBRA NUEVA
uso: HABITACIONAL
Proyecto: CASA HABITACION
Descripción: SISTEMA TRADICIONAL, CIMENTACIÓN, MAMPOSTERÍA, CADENAS, CASTILLOS, LOSA, APLANADOS MUROS
Ubicación:

No LICENCIA: U. 000417
Fecha de iniciación: 17-12-2021
Fecha terminación: 17-06-2022
Período de obra: 183 días meses. 6

Calle HERMINIO AHUMADA S/N 4 14 GONZALO GUERRERO CHETUMAL
CALLE No. Lte. Mza. Col. CD

SUPERFICIE DE CONSTRUCCION:

SUPERFICIES EXISTENTES:

Superficie total del predio: 112.46 m²
Según cédula catastral 2021
Superficie const. P.B: 0.00 m²
Superficie const. P.A: 0.00 m²
Superficie cubierta: 0.00 m²

SUPERFICIES A CONSTRUIR :

Superficie por nivel:
P.B: 76.96 m² P.A: 76.96 m²
Superficie por tipo de obra:
Nueva: 153.92 m² Reg: 0.00 m²
Amp.: 0.00 m² Renov: 0.00 m²
Demolicion: 0.00 m²
Superficie Total en trámite: 153.92 m²

RESUMEN DE AREAS:

SUPERFICIE CUBIERTA P. B: 76.96 m² SUPERFICIE CUBIERTA TOTAL: 153.92 m²
SUPERFICIE EXTERIOR: 35.50 m² CAJONES DE ESTACIONAMIENTO: 2.00

Se extiende la presente Licencia de construcción para los fines y usos que en esta se señalan a los 17 días del mes de DICIEMBRE del año 2021


AUTORIZÓ
DIRECTOR GENERAL DE DESARROLLO URBANO
MEDIO AMBIENTE Y ECOLOGIA

VISTO BUENO
DIRECTOR DE DESARROLLO URBANO

M.C. JOSÉ ANDRÉS MANZANILLA INTERIAN

M.C. JOSUÉ AZAEL HOÍL BASTO

De acuerdo a la Fracción III del Artículo 33 de la Ley de Transparencia y acceso a la Información Pública del Estado de Quintana Roo, le informamos que los datos personales proporcionados formaran parte de un sistema de datos personales y correspondientes expediente, el cual quedara bajo resguardo de esta Dirección; dichos datos serán utilizados para los fines por los que fueron recabados.



H. AYUNTAMIENTO MUNICIPAL DE OTHON P. BLANCO
DIRECCION GENERAL DE DESARROLLO URBANO
MEDIO AMBIENTE Y ECOLOGIA

MUNICIPIO OTHON P. BLANCO
ESTADO DE QUINTANA ROO

Con fundamento en el Artículo 130, del Reglamento de Desarrollo Urbano y Construcción para el Municipio de Othón P. Blanco, la Dirección General de Desarrollo Urbano, Medio Ambiente y Ecología, autoriza la presente:

LICENCIA DE CONSTRUCCION.

DATOS DE LA CONSTRUCCION:

VIGENCIA:

Tipo : REGULARIZACION-AMPLIACION
 uso: HABITACIONAL-COMERCIAL
 Proyecto: CASA HABITACION
 Descripción: MUROS DE BLOCK HUECO, LOSA ARMADA CON VARILLA, CASTILLOS, COLUMNAS Y CADENAS
 Ubicación:
 CALLE VENEZUELA 407 45 147 FRACC. LAS AMERICAS CHETUMAL

No LICENCIA: 000418
 Fecha de iniciación: 20-12-2021
 Fecha terminación: 20-06-2022
 Período de obra: 183 días meses. 6

CALLE No. Lte. Mza. Col. CD

SUPERFICIE DE CONSTRUCCION:

SUPERFICIES EXISTENTES:

Superficie total del predio: 144.00 m²
 Superficie const. P.B: 110.69 m²
 Superficie const. P.A: m²
 Superficie cubierta: 110.69 m²

SUPERFICIES A CONSTRUIR :

Superficie por nivel:
 P.B: 25.77 m² P.A: 52.11 m²
 Superficie por tipo de obra:
 REGUL.PB.: 25.77 m² AMPL.P.A.: 52.11 m²
 Amp.: 0.00 m² Renov: 0.00 m²
 ANTIGUO P.B.: 70.70 m²
 Superficie Total en trámite: 77.88 m²

RESUMEN DE AREAS:

SUPERFICIE CUBIERTA P. B: 110.69 m² SUPERFICIE CUBIERTA TOTAL: 188.57 m²
 SUPERFICIE EXTERIOR: 33.31 m² CAJONES DE ESTACIONAMIENTO: 2

Se extiende la presente Licencia de construcción para los fines y usos que en esta se señalan a los 20 días del mes de DICIEMBRE del año 20 21

AUTORIZÓ

**DIRECTOR GENERAL DE DESARROLLO URBANO
MEDIO AMBIENTE Y ECOLOGIA**

M.C. JOSÉ ANDRÉS MANZANILLA INTERIAN



VISTO BUENO

DIRECTOR DE DESARROLLO URBANO

M.C. JOSUE AZAEL HOÍL BASTO

OTHÓN P. BLANCO
M. AYUNTAMIENTO 2021
DIRECCIÓN GENERAL DE
DESARROLLO URBANO
MEDIO AMBIENTE Y ECOLOGIA

De acuerdo a la Fracción III del Artículo 33 de la Ley de Transparencia y acceso a la Información Pública del Estado de Quintana Roo, le informamos que los datos personales proporcionados formaran parte de un sistema de datos personales y correspondientes expediente, el cual quedara bajo resguardo de esta Dirección; dichos datos serán utilizados para los fines por los que fueron recabados.



H. AYUNTAMIENTO MUNICIPAL DE OTHON P. BLANCO

DIRECCIÓN GENERAL DE DESARROLLO URBANO MEDIO ÁMBIENTE Y ECOLOGÍA

MUNICIPIO OTHON P. BLANCO
ESTADO DE QUINTANA ROO

Con fundamento en el Artículo 130, del Reglamento de Desarrollo Urbano y Construcción para el Municipio de Othón P. Blanco, La Dirección General de Desarrollo Urbano, Medio Ambiente y Ecología, autoriza la presente:

LICENCIA DE CONSTRUCCION.

DATOS DE LA CONSTRUCCION:

Tipo: Nueva
Uso: Habitacional
Proyecto: Casa Habitación
Sala -Comedor, Cocina, 2 baños, ½
Descripción: baño y 2 recamaras
Ubicación:

VIGENCIA:

No. Licencia: 0000421
Fecha de iniciación: 20-12-2021
Fecha de Terminación: 20-06-2022
Período de Obra: seis Meses.

Retorno Uno Norte	410	07	135	RESIDENCIAL LAS AMERICAS	Chetumal
CALLE	No.	Lote	Manzana	Colonia	Ciudad

SUPERFICIE DE CONSTRUCCION:

SUPERFICIES EXISTENTES:

SUPERFICIES A CONSTRUIR:

Superficie total del predio: 304.00 M2
Superficie Const. P.B.: M2
Superficie Const. P.A.: M2
Superficie Cubierta: M2

Superficie por nivel:
P.B.: 188.55 M2 P.A.: M2
Superficie por tipo de obra:
Nueva 188.55 M2 Reg: M2
Amp.: M2 Renov.: M2
Demolición: M2
Superficie Total en trámite: 188.55 M2

RESUMEN DE AREAS:


Superficie Cubierta P.B. 131.10 M2 Superficie Cubierta Total: 188.55 M2
Superficie Exterior: 57.45 M2 Cajones de Estacionamiento: 1

Se extiende la presente Licencia de construcción para los fines y usos que en esta se señalan.
Cd. Chetumal, Quintana Roo a: 20-12-2021

Autorizó
Director General de Desarrollo Urbano Medio
Ambiente y Ecología

Visto Bueno
Director de Desarrollo Urbano:

M.C. JOSÉ ANDRÉS MANZANILLA INTERIANO M.C. JOSUÉ AZAEL HOIL BASTO.



De acuerdo a la Fracción III del artículo 33 de la Ley de Transparencia y acceso a la información Pública del Estado de Quintana Roo, le informamos que los datos personales proporcionados formaran parte de un sistema de datos personales y correspondiente al expediente, el cual quedará bajo resguardo de esta Dirección; dichos datos serán utilizados para los fines por los que fueron recabados