

MUNICIPIO OTHON P. BLANCO
ESTADO DE QUINTANA ROO

H. AYUNTAMIENTO MUNICIPAL DE OTHON P. BLANCO
DIRECCION GENERAL DE DESARROLLO URBANO
MEDIO AMBIENTE Y ECOLOGIA

Con fundamento en el Artículo 130, del "Reglamento de Desarrollo Urbano y Construcción para el Municipio de Othón P. Blanco", la Dirección General de Desarrollo Urbano, Medio Ambiente y Ecología, autoriza la presente:

LICENCIA DE CONSTRUCCION.

DATOS DE LA CONSTRUCCION:

VIGENCIA:

Tipo : Ampliacion
 uso: Habitacional
 Proyecto: Casa Habitacion
 Descripción: Losa, Castillos, Columnas, Zapatas, Concretos
 Ubicación:

No LICENCIA: 0-000001
 Fecha de iniciación: 10-01-2022
 Fecha terminación: 10-07-2022
 Período de obra: 183 días meses. 6

Bacalar 1036 000024 0007 Fracc. Nuevo Mahahual Mahahual Q. Roo
CALLE No. Lte. Mza. Col. CD Edo.

SUPERFICIE DE CONSTRUCCION:

SUPERFICIES EXISTENTES:

Superficie total del predio: 300.00 m²
 Superficie const. P.B: 64.35 m²
 Superficie const. P.A: . m²
 Superficie cubierta: 64.35 m²

SUPERFICIAS A CONSTRUIR :

Superficie por nivel:
 P.B: 14.48 m² P.A: 78.83 m²
 Superficie por tipo de obra:
 Nueva: . m² Reg: . m²
 Amp.: 93.31 m² Renov: . m²
 Demolicion: 2.16 m²
 Superficie Total en trámite: 95.47 m²

RESUMEN DE AREAS:

SUPERFICIE CUBIERTA P. B: 64.35 m² SUPERFICIE CUBIERTA TOTAL: 64.35 m²
 SUPERFICIE EXTERIOR: 235.65 m² CAJONES DE ESTACIONAMIENTO: 1

Se extiende la presente Licencia de construcción para los fines y usos que en esta se señalan a los 10 días del mes de ENERO del año 2022

AUTORIZÓ

DIRECTOR GENERAL DE DESARROLLO URBANO
MEDIO AMBIENTE Y ECOLOGIA

M.C. JOSÉ ANDRÉS MANZANILLA INTERIAN

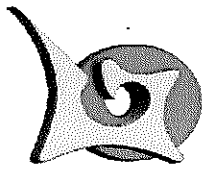


VISTO BUENO

DIRECTOR DE DESARROLLO URBANO

M.C. JOSUÉ AZAEL HOÍL BASTO

De acuerdo a la Fracción III del Artículo 33 de la Ley de Transparencia y acceso a la Información Pública del Estado de Quintana Roo, le informamos que los datos personales proporcionados formaran parte de un sistema de datos personales y correspondientes expediente, el cual quedara bajo resguardo de esta Dirección; dichos datos serán utilizados para los fines por los que fueron recabados.



MUNICIPIO OTHON P. BLANCO
ESTADO DE QUINTANA ROO

H. AYUNTAMIENTO MUNICIPAL DE OTHON P. BLANCO
DIRECCION GENERAL DE DESARROLLO URBANO
MEDIO AMBIENTE Y ECOLOGIA

Con fundamento en el Artículo 130, del Reglamento de Desarrollo Urbano y Construcción para el Municipio de Othón P. Blanco, la Dirección General de Desarrollo Urbano, Medio Ambiente y Ecología, autoriza la presente:

LICENCIA DE CONSTRUCCION.

DATOS DE LA CONSTRUCCION:

VIGENCIA: 0000002

Tipo : REGULARIZACION-AMPLIACIÓN
 uso: HABITACIONAL
 Proyecto: CASA HABITACION
 Descripción: MUROS DE BLOCK HUECO, LOSA ARMADA CON VIGIETA Y BOVEDILLA Y ESTRUCTURA DE CONCRETO

No LICENCIA:
 Fecha de iniciación: 10-01-2022
 Fecha terminación: 10-07-2022
 Período de obra: 183 días meses. 6

CALLE 4	1047	10	107	FRACC. MILENIO	CHETUMAL
CALLE	No.	Lte.	Mza.	Col.	CD

SUPERFICIE DE CONSTRUCCION:

SUPERFICIES EXISTENTES:

Superficie total del predio: 152.00 m²
 Superficie const. P.B: 71.95 m²
 Superficie const. P.A: m²
 Superficie cubierta: 71.95 m²

SUPERFICIES A CONSTRUIR :

Superficie por nivel:
 P.B: 46.84 m² P.A: 94.84 m²
 Superficie por tipo de obra:
 Nueva: 0.00 m² Reg..PB. 46.84 m²
 Amp.: 94.84 m² Renov: 0.00 m²
 Antigua: 0.00 m²
 Superficie Total en trámite: 141.68 m²

RESUMEN DE AREAS:

SUPERFICIE CUBIERTA P. B:	<u>118.79</u> m ²	SUPERFICIE CUBIERTA TOTAL:	<u>213.63</u> m ²
SUPERFICIE EXTERIOR:	<u>33.21</u> m ²	CAJONES DE ESTACIONAMIENTO:	<u>2</u>

Se extiende la presente Licencia de construcción para los fines y usos que en esta se señalan a los 10 días del mes de FEbrero del año 20 22

AUTORIZÓ
DIRECTOR GENERAL DE DESARROLLO URBANO
MEDIO AMBIENTE Y ECOLOGIA

VISTO BUENO
DIRECTOR DE DESARROLLO URBANO




M.C. JOSÉ ANDRÉS MANZANILLA INTERIAN

M.C. JOSUÉ AZAEL HOÍL BASTO

EL MUNICIPIO QUE TODOS QUEREMOS
OTHÓN P. BLANCO
 AYUNTAMIENTO 2021-2024
 DIRECCION GENERAL DE DESARROLLO URBANO, MEDIO AMBIENTE Y ECOLOGIA

De acuerdo a la Fracción III del Artículo 33 de la Ley de Transparencia y acceso a la Información Pública del Estado de Quintana Roo, le informamos que los datos personales proporcionados formaran parte de un sistema de datos personales y correspondientes expediente, el cual quedara bajo resguardo de esta Dirección; dichos datos serán utilizados para los fines por los que fueron recabados.



H. AYUNTAMIENTO MUNICIPAL DE OTHON P. BLANCO
DIRECCION GENERAL DE DESARROLLO URBANO
MEDIO AMBIENTE Y ECOLOGIA

MUNICIPIO OTHON P. BLANCO
 ESTADO DE QUINTANA ROO

Con fundamento en el Artículo 130, del "Reglamento de Desarrollo Urbano y Construcción para el Municipio de Othón P. Blanco", la Dirección General de Desarrollo Urbano, Medio Ambiente y Ecología, autoriza la presente:

LICENCIA DE CONSTRUCCION.

DATOS DE LA CONSTRUCCION:

VIGENCIA:

Tipo : Reg./Ampl.
 uso: Comercial/Habitacional
 Proyecto: Casa Habitación y Local Comercial
 Descripción: Losa, Castillos, Columnas, Zapatas, Concretos
 Ubicación:

No LICENCIA: 1-0000003
 Fecha de iniciación: 10-01-2022
 Fecha terminación: 10-07-2022
 Período de obra: 183 días meses. 6

Av. Chetumal 550 000003 0127 Solidaridad Chetumal Q. Roo
CALLE No. Lte. Mza. Col. CD Edo.

SUPERFICIE DE CONSTRUCCION:

SUPERFICIES EXISTENTES:

Superficie total del predio: 160.00 m²
 Superficie const. P.B: 21.52 m²
 Superficie const. P.A: . m²
 Superficie cubierta: 21.52 m²

SUPERFICIES A CONSTRUIR :

Superficie por nivel:
 P.B: 29.70 m² P.A: . m²
 Superficie por tipo de obra:
 Nueva: . m² Reg: 21.52 m²
 Amp.: 29.70 m² Remod: . m²
 Demolicion: . m²
 Superficie Total en trámite: 51.22 m²

RESUMEN DE AREAS:

SUPERFICIE CUBIERTA P. B: 21.52 m² SUPERFICIE CUBIERTA TOTAL: 21.52 m²
 SUPERFICIE EXTERIOR: 108.78 m² CAJONES DE ESTACIONAMIENTO: 1

Se extiende la presente Licencia de construcción para los fines y usos que en esta se señalan a los 10 días del mes de Febrero del año 2022

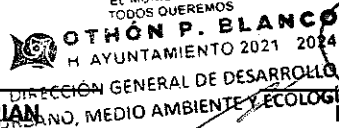
AUTORIZÓ

DIRECTOR GENERAL DE DESARROLLO URBANO
 MEDIO AMBIENTE Y ECOLOGIA



VISTO BUENO

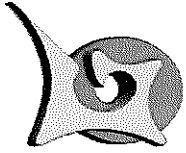
DIRECTOR DE DESARROLLO URBANO



M.C. JOSÉ ANDRÉS MANZANILLA INTERIAN

M.C. JOSUE AZAEL HOÍL BASTO

De acuerdo a la Fracción III del Artículo 33 de la Ley de Transparencia y acceso a la Información Pública del Estado de Quintana Roo, le informamos que los datos personales proporcionados formaran parte de un sistema de datos personales y correspondientes expediente, el cual quedara bajo resguardo de esta Dirección; dichos datos serán utilizados para los fines por los que fueron recabados.



MUNICIPIO OTHON P. BLANCO
ESTADO DE QUINTANA ROO

H. AYUNTAMIENTO MUNICIPAL DE OTHON P. BLANCO
DIRECCION GENERAL DE DESARROLLO URBANO
MEDIO AMBIENTE Y ECOLOGIA

Con fundamento en el Artículo 130, del Reglamento de Desarrollo Urbano y Construcción para el Municipio de Othón P. Blanco, la Dirección General de Desarrollo Urbano, Medio Ambiente y Ecología, autoriza la presente:

LICENCIA DE CONSTRUCCION.

DATOS DE LA CONSTRUCCION:

Tipo : AMPLIACIÓN
uso: HABITACIONAL
Proyecto: CONSTRUCCIÓN DE COCHERA
Descripción: CASTILLOS ARMADOS Y LOSA DE VIGUETA Y BOVEDILLA VIBROPRESADA
Ubicación:

VIGENCIA:

No LICENCIA: 000005
Fecha de iniciación: 10-01-2022
Fecha terminación: 10-01-2022
Período de obra: 83 días meses. 6

<u>CALLE COCHUAN</u>	<u>80</u>	<u>10</u>	<u>58</u>	<u>FIDEL VELAZQUEZ</u>	<u>CHETUMAL</u>
Calle	No.	Lte.	Mza.	Fracc..	Cd.

SUPERFICIE DE CONSTRUCCION:

SUPERFICIES EXISTENTES:

Superficie total del predio:	<u>122.76</u>	m ²
Superficie const. P.B:	<u>69.60</u>	m ²
Sup.provisional del lavadero a base estruct de madera y cubierta de lamina en P.B.	<u>24.63</u>	m ²
Superficie const. P.A:	<u>—</u>	m ²
Superficie cubierta:	<u>94.23</u>	m ²

SUPERFICIES A CONSTRUIR :

Superficie por nivel:	P.B: <u>23.76</u> m ²	P.A: <u>—</u> m ²
Superficie por tipo de obra:		
Nueva:	<u>—</u> m ²	Reg: <u>—</u> m ²
Amp.:	<u>23.76</u> m ²	Renov: <u>—</u> m ²
Demolicion:	<u>3.21</u> m ²	Remod. <u>—</u> m ²
Superficie Total en trámite:	<u>26.97</u>	m ²

RESUMEN DE AREAS:

SUPERFICIE CUBIERTA P. B:	<u>90.15</u>	m ²	SUPERFICIE CUBIERTA TOTAL:	<u>90.15</u>	m ²
SUPERFICIE EXTERIOR:	<u>32.61</u>	m ²	CAJONES DE ESTACIONAMIENTO:	<u>1</u>	

Se extiende la presente Licencia de construcción para los fines y usos que en esta se señalan a los 10 días del mes de ENERO del año 2022

AUTORIZÓ
DIRECTOR GENERAL DE DESARROLLO URBANO
MEDIO AMBIENTE Y ECOLOGIA




EL MUNICIPIO QUE
TODOS QUEREMOS
OTHÓN P. BLANCO
H. AYUNTAMIENTO 2021 2024
DIRECCION GENERAL DE DESARROLLO
URBANO, MEDIO AMBIENTE Y ECOLOGIA

VISTO BUENO
DIRECTOR DE DESARROLLO URBANO

M.C. JOSÉ ANDRÉS MANZANILLA INTERIAN

M.C. JOSUÉ AZAEL HOÍL BASTO

De acuerdo a la Fracción III del Artículo 33 de la Ley de Transparencia y acceso a la Información Pública del Estado de Quintana Roo, le informamos que los datos personales proporcionados formaran parte de un sistema de datos personales y correspondientes expediente, el cual quedara bajo resguardo de esta Dirección; dichos datos serán utilizados para los fines por los que fueron recabados.



H. AYUNTAMIENTO MUNICIPAL DE OTHON P. BLANCO

DIRECCIÓN GENERAL DE DESARROLLO URBANO MEDIO AMBIENTE Y ECOLOGIA

MUNICIPIO OTHON P. BLANCO ESTADO DE QUINTANA ROO

Con fundamento en el Artículo 130, del Reglamento de Desarrollo Urbano y Construcción para el Municipio de Othón P. Blanco, La Dirección General de Desarrollo Urbano, Medio Ambiente y Ecología, autoriza la presente:

LICENCIA DE CONSTRUCCION.

DATOS DE LA CONSTRUCCION:

VIGENCIA:

Tipo: Nueva
Uso: Habitacional
Proyecto: Casa Habitación
Descripción: Estancia -Comedor, Cocina, baño, y 2 recamaras
Ubicación: Calle Angel Gallegos Martínez

No. Licencia: 0000006
Fecha de iniciación: 10-01-2022
Fecha de Terminación: 10-07-2022
Período de Obra: seis Meses.

Calle Angel Gallegos Martínez 1030 01 036 LAS AMERICAS Chetumal
CALLE No. Lote Manzana Colonia Ciudad

SUPERFICIE DE CONSTRUCCION:

SUPERFICIES EXISTENTES:

SUPERFICIES A CONSTRUIR:

Superficie total del predio: 160.00 M2
Superficie Const. P.B.: M2
Superficie Const. P.A.: M2
Superficie Cubierta: M2

Superficie por nivel: P.B.: M2 P.A.: M2
Superficie por tipo de obra: Nueva 62.37 M2 Reg: M2
Amp.: M2 Renov.: M2
Demolición: M2
Superficie Total en trámite: 62.37 M2

RESUMEN DE AREAS:

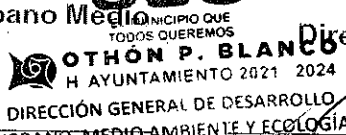
Superficie Cubierta P.B. M2 Superficie Cubierta Total: 62.37 M2
Superficie Exterior: M2 Cajones de Estacionamiento: 1

Se extiende la presente Licencia de construcción para los fines y usos que en esta se señalan. Cd. Chetumal, Quintana Roo a: 10-01-2022

Autorizó Director General de Desarrollo Urbano Medio Ambiente y Ecología

Visto Bueno

Director de Desarrollo Urbano:



M.C. JOSÉ ANDRÉS MANZANILLA HERRERAN

M.C. JOSUE AZAEL HOIL BASTO.

De acuerdo a la Fracción III del artículo 33 de la Ley de Transparencia y acceso a la Información Pública del Estado de Quintana Roo, le informamos que los datos personales proporcionados formaran parte de un sistema de datos personales y correspondiente al expediente, el cual quedara bajo resguardo de esta Dirección; dichos datos seran utilizados para los fines por los que fueron recabados



H. AYUNTAMIENTO MUNICIPAL DE OTHON P. BLANCO

DIRECCIÓN GENERAL DE DESARROLLO URBANO MEDIO AMBIENTE Y ECOLOGIA

MUNICIPIO OTHON P. BLANCO
ESTADO DE QUINTANA ROO

Con fundamento en el Artículo 130, del Reglamento de Desarrollo Urbano y Construcción para el Municipio de Othón P. Blanco, La Dirección General de Desarrollo Urbano, Medio Ambiente y Ecología, autoriza la presente:

LICENCIA DE CONSTRUCCION.

DATOS DE LA CONSTRUCCION:

VIGENCIA: 00000007

Tipo:	<u>Nueva</u>	No. Licencia:	
Uso:	<u>Habitacional</u>	Fecha de iniciación:	<u>10-05-2022</u>
Proyecto:	<u>Casa Habitación</u>	Fecha de Terminación:	<u>10-07-2022</u>
Descripción:	<u>Estancia - Cocina, baño, y 2 recamaras</u>	Período de Obra:	<u>seis</u> Meses.
Ubicación:			
	Calle Angel Gallegos Martínez	1036	09 039 LAS AMERICAS Chetumal
	CALLE	No.	Lote Manzana Colonia Ciudad

SUPERFICIE DE CONSTRUCCION:

SUPERFICIES EXISTENTES:

SUPERFICIES A CONSTRUIR:

Superficie total del predio: 160.00 M2

Superficie Const. P.B.: _____ M2

Superficie Const. P.A.: _____ M2

Superficie Cubierta: _____ M2

Superficie Cubierta P.B. _____ M2

Superficie Exterior: _____ M2

Superficie por nivel:
P.B.: _____ M2 P.A.: _____ M2

Superficie por tipo de obra:
Nueva 57.55 M2 Reg: _____ M2

Amp.: _____ M2 Renov.: _____ M2

Demolición: _____ M2

Superficie Total en trámite: 57.55 M2

RESUMEN DE AREAS:

Superficie Cubierta Total: 57.55 M2


Cajones de Estacionamiento: 1

Se extiende la presente Licencia de construcción para los fines y usos que en esta se señalan. Cd. Chetumal, Quintana Roo a: 10-09-2022

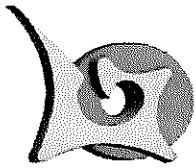
Autorizó
Director General de Desarrollo Urbano Medio Ambiente y Ecología

Visto Bueno
Director de Desarrollo Urbano:

M.C. JOSÉ ANDRÉS MANZANILLA INTERIOR M.C. JOSUE AZAEL HOIL BASTO.



De acuerdo a la Fracción III del artículo 33 de la Ley de Transparencia y acceso a la información Pública del Estado de Quintana Roo, le informamos que los datos personales proporcionados formaran parte de un sistema de datos personales y correspondiente al expediente, el cual quedara bajo resguardo de esta Dirección; dichos datos seran utilizados para los fines por los que fueron recabados



H. AYUNTAMIENTO MUNICIPAL DE OTHON P. BLANCO
DIRECCION GENERAL DE DESARROLLO URBANO
MEDIO AMBIENTE Y ECOLOGIA

MUNICIPIO OTHON P. BLANCO
ESTADO DE QUINTANA ROO

Con fundamento en el Artículo 130, del "Reglamento de Desarrollo Urbano y Construcción para el Municipio de Othón P. Blanco", la Dirección General de Desarrollo Urbano, Medio Ambiente y Ecología, autoriza la presente:

LICENCIA DE CONSTRUCCION.

DATOS DE LA CONSTRUCCION:

VIGENCIA:

Tipo : Regularizacion
 uso: Comercial
 Proyecto: Local Comercial
 Descripción: Losa, Castillos, Columnas, Zapatas, Concretos
 Ubicación:

No LICENCIA: 0000009
 Fecha de iniciación: 17-01-2022
 Fecha terminación: 17-07-2022
 Período de obra: 183 meses. 6

Av. Nicolas Bravo 960 000005 0084 Nueva Generacion Chetumal Q. Roo
CALLE No. Lte. Mza. Col. CD Edo.

SUPERFICIE DE CONSTRUCCION:

SUPERFICIES EXISTENTES:

Superficie total del predio: 160.00 m²
 Superficie const. P.B: 146.07 m²
 Superficie const. P.A: . m²
 Superficie cubierta: 146.07 m²

SUPERFICIES A CONSTRUIR :

Superficie por nivel:
 P.B: 146.07 m² P.A: . m²
 Superficie por tipo de obra:
 Nueva: . m² Reg: 146.07 m²
 Amp.: . m² Remod: . m²
 Demolicion: . m²
 Superficie Total en trámite: 146.07 m²

RESUMEN DE AREAS:

SUPERFICIE CUBIERTA P. B: 146.07 m² SUPERFICIE CUBIERTA TOTAL: 146.07 m²
 SUPERFICIE EXTERIOR: 13.93 m² CAJONES DE ESTACIONAMIENTO: 1

Se extiende la presente Licencia de construcción para los fines y usos que en esta se señalan a los 17 días del mes de ENERO del año 2022

AUTORIZO

DIRECTOR GENERAL DE DESARROLLO URBANO
MEDIO AMBIENTE Y ECOLOGIA



VISTO BUENO

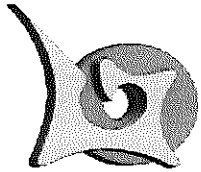
DIRECTOR DE DESARROLLO URBANO

M.C. JOSÉ ANDRÉS MANZANILLA INTERIAN

67 OTHON P. BLANCO
H. AYUNTAMIENTO 2021-2024
DIRECCION GENERAL DE DESARROLLO URBANO, MEDIO AMBIENTE Y ECOLOGIA

M.C. JOSUÉ AZAEL HOÍL BASTO

De acuerdo a la Fracción III del Artículo 33 de la Ley de Transparencia y acceso a la Información Pública del Estado de Quintana Roo, le informamos que los datos personales proporcionados formaran parte de un sistema de datos personales y correspondientes expediente, el cual quedara bajo resguardo de esta Dirección; dichos datos serán utilizados para los fines por los que fueron recabados.



MUNICIPIO OTHÓN P. BLANCO
ESTADO DE QUINTANA ROO

H. AYUNTAMIENTO MUNICIPAL DE OTHON P. BLANCO
DIRECCION GENERAL DE DESARROLLO URBANO
MEDIO AMBIENTE Y ECOLOGIA

Con fundamento en el Artículo 130, del Reglamento de Desarrollo Urbano y Construcción para el Municipio de Othón P. Blanco, la Dirección General de Desarrollo Urbano, Medio Ambiente y Ecología, autoriza la presente:

LICENCIA DE CONSTRUCCION.

DATOS DE LA CONSTRUCCION:

VIGENCIA:

Tipo: REGULARIZACIÓN-AMPLIACION
 uso: HABITACIONAL
 Proyecto: CASA HABITACION
 Descripción: LOSA ARMADA, MUROS CARGADORES, CIMENTACION DE MAMPOSTERIA.
 Ubicación:

No LICENCIA: 600010
 Fecha de iniciación: 20-01-2022
 Fecha terminación: 20-07-2022
 Período de obra: 183 días meses. 6

CALLE TRES GARANTÍAS 273 11 139 PROTERRITORIO CHETUMAL
 CALLE No. Lte. Mza. Col. CD

SUPERFICIE DE CONSTRUCCION:

SUPERFICIES EXISTENTES:

Superficie total del predio: 160.00 m²
 Superficie const. P.B: 42.00 m²
 Superficie const. P.A: 0.00 m²
 Superficie cubierta: 42.00 m²

SUPERFICIES A CONSTRUIR :

Superficie por nivel:
 P.B: 17.00 m² P.A: 0.00 m²
 Superficie por tipo de obra:
 Nueva: 0.00 m² Reg: 19.35 m²
 Amp.: 17.00 m² Renov: 0.00 m²
 Demolicion: 0.00 m²
 Superficie Total en trámite: 36.35 m²

RESUMEN DE AREAS:

SUPERFICIE CUBIERTA P. B: 78.35 m² SUPERFICIE CUBIERTA TOTAL: 78.35 m²
 SUPERFICIE EXTERIOR: 81.65 m² CAJONES DE ESTACIONAMIENTO: 1

Se extiende la presente Licencia de construcción para los fines y usos que en esta se señalan a los 10 días del mes de Febrero del año 2022

AUTORIZÓ

DIRECTOR GENERAL DE DESARROLLO URBANO
MEDIO AMBIENTE Y ECOLOGIA



VISTO BUENO

DIRECTOR DE DESARROLLO URBANO

EL MUNICIPIO QUE
TODOS QUEREMOS
OTHÓN P. BLANCO
H. AYUNTAMIENTO 2021-2024
DIRECCION GENERAL DE DESARROLLO
URBANO, MEDIO AMBIENTE Y ECOLOGIA


M.C. JOSÉ ANDRÉS MANZANILLA INTERIAN

M.C. JOSUÉ AZAEL HOÍL BASTO

Arg. Alvaro A. Ruiz Vargas

De acuerdo a la Fracción III del Artículo 33 de la Ley de Transparencia y acceso a la Información Pública del Estado de Quintana Roo, le informamos que los datos personales proporcionados formaran parte de un sistema de datos personales y correspondientes expediente, el cual quedara bajo resguardo de esta Dirección; dichos datos serán utilizados para los fines por los que fueron recabados.

B15



MUNICIPIO OTHON P. BLANCO
ESTADO DE QUINTANA ROO

H. AYUNTAMIENTO MUNICIPAL DE OTHON P. BLANCO
DIRECCION GENERAL DE DESARROLLO URBANO
MEDIO AMBIENTE Y ECOLOGIA

Con fundamento en el Artículo 130, del Reglamento de Desarrollo Urbano y Construcción para el Municipio de Othón P. Blanco, la Dirección General de Desarrollo Urbano, Medio Ambiente y Ecología, autoriza la presente:

LICENCIA DE CONSTRUCCION.

DATOS DE LA CONSTRUCCION:

VIGENCIA: 00000010

Tipo : AMPLIACIÓN No LICENCIA:

uso: MIXTO: VIVIENDA Y COMERCIO Fecha de iniciación: 25/01/2022

Proyecto: LOCAL COMERCIAL Fecha terminación: 25/07/2022

Descripción: CIM. DE MAMP., MUROS DE BLOCK, CAST., CAD. COLUM. Y TRABES CONCRETO ARMADO, LOSA DE VIGUETA Y BOVEDILLA Período de obra: 183 meses. 6

Ubicación:

AV. DE LOS HÉROES	315-A	29	13	A. LÓPEZ MATEOS	CHETUMAL
CALLE	No.	Lte.	Mza.	Col.	CD

SUPERFICIE DE CONSTRUCCION:

SUPERFICIES EXISTENTES:

Superficie total del predio: 653.00 m²

Superficie const. P.B: 360.00 m²

Superficie const. P.A: m²

Superficie cubierta: 360.00 m²

SUPERFICIES A CONSTRUIR :

Superficie por nivel:

P.B: 37.35 m² P.A: 0.00 m²

Superficie por tipo de obra:

Nueva: 0.00 m² Reg: 0.00 m²

Amp.: 37.35 m² Renov: 0.00 m²

Demolicion: 0.00 m²

Superficie Total en trámite: 37.35 m²

RESUMEN DE AREAS:

SUPERFICIE CUBIERTA P. B:	<u>397.35</u> m ²	SUPERFICIE CUBIERTA TOTAL:	<u>397.35</u> m ²
SUPERFICIE EXTERIOR:	<u>255.65</u> m ²	CAJONES DE ESTACIONAMIENTO:	<u>2</u>

Se extiende la presente Licencia de construcción para los fines y usos que en esta se señalan a los 25 días del mes de 01 del año 20 22


AUTORIZO
DIRECTOR GENERAL DE DESARROLLO URBANO
MEDIO AMBIENTE Y ECOLOGIA



EL MUNICIPIO QUE
TODOS QUEREMOS
OTHÓN P. BLANCO
H AYUNTAMIENTO 2021 2024
DIRECCIÓN GENERAL DE DESARROLLO
URBANO, MEDIO AMBIENTE Y ECOLOGIA

VISTO BUENO
DIRECTOR DE DESARROLLO URBANO

M.C. JOSÉ ANDRÉS MANZANILLA INTERÁN M.C. JOSUÉ AZAEL HOIL BASTO



MUNICIPIO OTHON P. BLANCO
ESTADO DE QUINTANA ROO

H. AYUNTAMIENTO MUNICIPAL DE OTHON P. BLANCO
DIRECCION GENERAL DE DESARROLLO URBANO
MEDIO AMBIENTE Y ECOLOGIA

Con fundamento en el Artículo 130, del "Reglamento de Desarrollo Urbano y Construcción para el Municipio de Othón P. Blanco", la Dirección General de Desarrollo Urbano, Medio Ambiente y Ecología, autoriza la presente:

LICENCIA DE CONSTRUCCION.

DATOS DE LA CONSTRUCCION:

VIGENCIA: 000011

Tipo : Regularizacion No LICENCIA:
 uso: Habitacional Fecha de iniciación: 25/01/22
 Proyecto: Casa Habitacion Fecha terminación: 25/07/22
 Descripción: Losa, Castillos, Columnas, Zapatas, Concretos Período de obra: 183 meses. 6
 Ubicación:
 Calle Flores Magon 9 000009 0005 Centro Chetumal Q. Roo
 CALLE No. Lte. Mza. Col. CD Edo.

SUPERFICIE DE CONSTRUCCION:

SUPERFICIES EXISTENTES:

Superficie total del predio: 300.00 m²
 Superficie const. P.B: 131.78 m²
 Superficie const. P.A: 118.51 m²
 Superficie cubierta: 250.29 m²

SUPERFICIES A CONSTRUIR :

Superficie por nivel:
 P.A: 57.72 m² P.A: 13.59 m²
 Superficie por tipo de obra:
 Nueva: 0.00 m² Reg: 71.31 m²
 Amp.: . m² Renov: 0.00 m²
 Demolicion: 0.00 m²
 Superficie Total en trámite: 71.31 m²

RESUMEN DE AREAS:

SUPERFICIE CUBIERTA P. B: 131.78 m² SUPERFICIE CUBIERTA TOTAL: 250.29 m²
 SUPERFICIE EXTERIOR: 168.22 m² CAJONES DE ESTACIONAMIENTO: 1

Se extiende la presente Licencia de construcción para los fines y usos que en esta se señalan a los 25 días del mes de 01 del año 2022

AUTORIZÓ

DIRECTOR GENERAL DE DESARROLLO URBANO
MEDIO AMBIENTE Y ECOLOGIA


M.C. JOSÉ ANDRÉS MANZANILLA INTERIAN

VISTO BUENO

DIRECTOR DE DESARROLLO URBANO

M.C. JOSUÉ AZAEL HOÍL BASTO

De acuerdo a la Fracción III del Artículo 33 de la Ley de Transparencia y acceso a la Información Pública del Estado de Quintana Roo, le informamos que los datos personales proporcionados formaran parte de un sistema de datos personales y correspondientes expediente, el cual quedara bajo resguardo de esta Dirección; dichos datos serán utilizados para los fines por los que fueron recabados.



MUNICIPIO OTHON P. BLANCO
ESTADO DE QUINTANA ROO

H. AYUNTAMIENTO MUNICIPAL DE OTHON P. BLANCO
DIRECCION GENERAL DE DESARROLLO URBANO
MEDIO AMBIENTE Y ECOLOGÍA

Con fundamento en el Artículo 130, del Reglamento de Desarrollo Urbano y Seguridad Estructural para el Municipio Othón P. Blanco, la Dirección General de Desarrollo Urbano Medio Ambiente y Ecología, autoriza la presente:

LICENCIA DE CONSTRUCCION.

DATOS DE LA CONSTRUCCION:

Tipo : Ampliación
 uso: Habitacional
 Proyecto: Arquitectónico
 Descripción: losa de concreto prefabricada y columnas de concreto
 Ubicación:

VIGENCIA:
 No LICENCIA: 1.000012
 Fecha de iniciación: 25/01/2022
 Fecha terminación: 25/07/2022
 Periodo de obra: 183 meses. 6

Tela	354	4	787	Mediterráneo	Chetumal
Calle	No.	Lote	Manzana	Fraccionamiento	Ciudad

SUPERFICIE DE CONSTRUCCION:

SUPERFICIES EXISTENTES:

Superficie total del predio: 200.55 m²
 Superficie const. P.B: 137.51 m²
 Superficie const. P.A: 0.00 m²
 Superficie cubierta: _____ m²

SUPERFICIES A CONSTRUIR :

Superficie por nivel:
 P.B: _____ m² P.A: 156.41 m²
 Superficie por tipo de obra:
 Nueva: _____ m² Reg: _____ m²
 Amp.: 156.41 m² Remod: _____ m²
 Demolición: _____ m²
 Superficie Total en trámite: 156.41 m²

RESUMEN DE AREAS:

SUPERFICIE CUBIERTA P. B: 137.51 m² SUPERFICIE CUBIERTA TOTAL: 293.92 m²
 SUPERFICIE EXTERIOR: 63.04 m² CAJONES DE ESTACIONAMIENTO: 1

Se extiende la presente Licencia de construcción para los fines y usos que en esta se señalan a los 25 días del mes de 01 del año 2022

AUTORIZO
DIRECTOR GENERAL DE DESARROLLO URBANO
MEDIO AMBIENTE Y ECOLOGÍA




VISTO BUENO
DIRECTOR DE DESARROLLO URBANO

M.C. JOSÉ ANDRÉS MANZANILLA INTERIAN

OTHÓN P. BLANCO
H. AYUNTAMIENTO 2021 - 2024
DIRECCION GENERAL DE DESARROLLO
URBANO, MEDIO AMBIENTE Y ECOLOGÍA

M.C. JOSUÉ AZAEL HOÍL BASTO

De acuerdo a la Fracción III del Artículo 33 de la Ley de Transparencia y acceso a la Información Pública del Estado de Quintana Roo, le informamos que los datos personales proporcionados formaran parte de un sistema de datos personales y correspondientes expediente, el cual quedara bajo resguardo de esta Dirección; dichos datos serán utilizados para los fines por los que fueron recabados.



MUNICIPIO OTHON P. BLANCO
ESTADO DE QUINTANA ROO

H. AYUNTAMIENTO MUNICIPAL DE OTHON P. BLANCO
DIRECCION GENERAL DE DESARROLLO URBANO
MEDIO AMBIENTE Y ECOLOGIA

Con fundamento en el Artículo 130, del Reglamento de Desarrollo Urbano y Construcción para el Municipio de Othón P. Blanco, la Dirección General de Desarrollo Urbano, Medio Ambiente y Ecología, autoriza la presente:

LICENCIA DE CONSTRUCCION.

DATOS DE LA CONSTRUCCION:

Tipo : OBRA NUEVA
uso: ALMACEN
Proyecto: CONSTRUCCION DE ALMACEN DE PRODUCTOS DE ILUMINACION
Descripción: CONSTRUCCION DE ALMACEN A BASE DE COLUMNAS DE CONCRETO ARMADO Y MUROS DE BLOCK , CON LOSA DE VIGUETA Y BOVEDILLA

Ubicación:

AV. INDEPENDENCIA 66-A 13 20 CENTRO CHETUMAL
CALLE No. Lte. Mza. Col. CD

VIGENCIA:

No LICENCIA: 4-0000613
Fecha de iniciación: 31-01-2022
Fecha terminación: 31-07-2022
Período de obra: 183 días meses. 6

SUPERFICIE DE CONSTRUCCION:

SUPERFICIES EXISTENTES:

Superficie total del predio: 437.27 m²
Superficie const. P.B: 0.00 m²
Superficie const. P.A: m²
Superficie cubierta: 0.00 m²

SUPERFICIES A CONSTRUIR :

Superficie por nivel:
P.B: 253.88 m² P.A: 0.00 m²
Superficie por tipo de obra:
Nueva: 253.88 m² Reg: 0.00 m²
Amp.: 0.00 m² Renov: 0.00 m²
Demolicion: 0.00 m²
Superficie Total en trámite: 253.88 m²

RESUMEN DE AREAS:

SUPERFICIE CUBIERTA P. B: 253.88 m² SUPERFICIE CUBIERTA TOTAL: 253.88 m²
SUPERFICIE EXTERIOR: 183.39 m² CAJONES DE ESTACIONAMIENTO: 4

Se extiende la presente Licencia de construcción para los fines y usos que en esta se señalan a los 31 días del mes de FEBRO del año 20 22

AUTORIZÓ

DIRECTOR GENERAL DE DESARROLLO URBANO
MEDIO AMBIENTE Y ECOLOGIA

M.C. JOSÉ ANDRÉS MANZANILLA INTERIAN


VISTO BUENO

DIRECTOR DE DESARROLLO URBANO

M.C. JOSUÉ AZAEL HOIL BASTO

OTHÓN P. BLANCO
H. AYUNTAMIENTO MUNICIPAL

De acuerdo a la Fracción III del Artículo 33 de la Ley de Transparencia y acceso a la Información Pública del Estado de Quintana Roo, le informamos que los datos personales proporcionados formaran parte de un sistema de datos personales y correspondientes expediente, el cual quedara bajo resguardo de esta Dirección; dichos datos serán utilizados para los fines por los que fueron recabados.



MUNICIPIO OTHON P. BLANCO
ESTADO DE QUINTANA ROO

H. AYUNTAMIENTO MUNICIPAL DE OTHON P. BLANCO
DIRECCION GENERAL DE DESARROLLO URBANO
MEDIO AMBIENTE Y ECOLOGIA

Con fundamento en el Artículo 130, del Reglamento de Desarrollo Urbano y Construcción para el Municipio de Othón P. Blanco, la Dirección General de Desarrollo Urbano, Medio Ambiente y Ecología, autoriza la presente:

LICENCIA DE CONSTRUCCION.

DATOS DE LA CONSTRUCCION:

VIGENCIA:

Tipo : NUEVA
 uso: COMERCIAL
 Proyecto: LAVADERO DE AUTOS
 Descripción: CONSTRUCCION DE OFICINA Y BODEGA EN DOS NIVELES CON MURSO DE BLOCK, LOSA DE VIGUETA
 Ubicación:
CALLE JUSTO SIERRA S/N 11 12 JOSEFA O. DE DOMINGUEZHETUMAL QRO.
 CALLE No. Lte. Mza. Col. CD

No LICENCIA: W 000014
 Fecha de iniciación: 31-01-22
 Fecha terminación: 31-07-22
 Periodo de obra: 183 días meses. 6

SUPERFICIE DE CONSTRUCCION:

SUPERFICIES EXISTENTES:

SUPERFICIES A CONSTRUIR :

Superficie total del predio: 200.00 m²
 Superficie const. P.B: _____ m²
 Superficie const. P.A: _____ m²
 Superficie cubierta: _____ m²

Superficie por nivel:
 P.B: 39.91 m² P.A: 39.91 m²
 Superficie por tipo de obra:
 Nueva: 79.82 m² Reg: 0.00 m²
 Amp.: 0.00 m² Renov: 0.00 m²
 Demolicion: 0.00 m²
 Superficie Total en trámite: 79.82 m²

RESUMEN DE AREAS:

SUPERFICIE CUBIERTA P. B: 79.82 m² SUPERFICIE CUBIERTA TOTAL: 79.82 m²
 SUPERFICIE EXTERIOR: cos 0.2 160.09 m² CAJONES DE ESTACIONAMIENTO: 5

Se extiende la presente Licencia de construcción para los fines y usos que en esta se señalan a los 31 días del mes de enero del año 2022

AUTORIZÓ
DIRECTOR GENERAL DE DESARROLLO URBANO
MEDIO AMBIENTE Y ECOLOGIA


VISTO BUENO
DIRECTOR DE DESARROLLO URBANO

OTHÓN P. BLANCO
H. AYUNTAMIENTO
DIRECCION GENERAL DE
DESARROLLO URBANO

M.C. JOSÉ ANDRÉS MANZANILLA INTERIAN

M.C. JOSUÉ AZAEL HOIL BASTO

De acuerdo a la Fracción III del Artículo 33 de la Ley de Transparencia y acceso a la Información Pública del Estado de Quintana Roo, le informamos que los datos personales proporcionados formaran parte de un sistema de datos personales y correspondientes expediente, el cual quedara bajo resguardo de esta Dirección; dichos datos serán utilizados para los fines por los que fueron recabados.



MUNICIPIO OTHON P. BLANCO
ESTADO DE QUINTANA ROO

H. AYUNTAMIENTO MUNICIPAL DE OTHON P. BLANCO
DIRECCION GENERAL DE DESARROLLO URBANO
MEDIO AMBIENTE Y ECOLOGIA

Con fundamento en el Artículo 130. del Reglamento de Desarrollo Urbano y construcción para el Municipio de Othón P. Blanco, la Dirección General de Desarrollo Urbano, Medio Ambiente y Ecología, autoriza la presente:

LICENCIA DE CONSTRUCCION.

DATOS DE LA CONSTRUCCION:

Tipo: AMPLIACIÓN
uso: COMERCIAL
Proyecto: BODEGA COMERCIAL
Descripción: BODEGA
Ubicación:

VIGENCIA:
11-0000015

No LICENCIA:
Fecha de iniciación: 31-01-2022
Fecha terminación: 31-01-2023
Periodo de obra: 365 días meses. 12

AV BELICE	511	1	55	ISABEL TENORIO	CHETUMAL
CALLE	No.	Lte.	Mza.	Col.	CD

SUPERFICIE DE CONSTRUCCION:

SUPERFICIES EXISTENTES:

Superficie total del predio: 10,000.00 m²
Superficie const. P.B: 1,250.00 m²
Superficie const. P.A: m²
Superficie cubierta: 1,250.00 m²

SUPERFICIES A CONSTRUIR :

Superficie por nivel:
P.B: 1250.00 m² P.A: m²
Superficie por tipo de obra:
Nueva: m² Reg: m²
Amp.: 1250.00 m² Renov: m²
Demolicion: m²
Superficie Total en trámite: 1250.00 m²

RESUMEN DE AREAS:

SUPERFICIE CUBIERTA P. B:	<u>2,500.00</u> m ²	SUPERFICIE CUBIERTA TOTAL:	<u>1250.00</u> m ²
SUPERFICIE EXTERIOR: cos 0.25	<u>7500.00</u> m ²	CAJONES DE ESTACIONAMIENTO:	<u>5</u>

Se extiende la presente Licencia de construcción para los fines y usos que en esta se señalan a los 31 días del mes de FEBRO del año : 2022

AUTORIZÓ
DIRECTOR GENERAL DE DESARROLLO URBANO
MEDIO AMBIENTE Y ECOLOGIA



VISTO BUENO
DIRECTOR DE DESARROLLO URBANO


M.C. JOSÉ ANDRÉS MANZANILLA INTERIÁN



OTHÓN P. BLANCO
AYUNTAMIENTO 2021 - 2024
DIRECCION GENERAL DE DESARROLLO

M.C. JOSUÉ AZAEL HOIL BASTO

De acuerdo a la Fracción III del Artículo 33 de la Ley de Transparencia y acceso a la información Pública del Estado de Quintana Roo, le informamos que los datos personales proporcionados formaran parte de un sistema de datos personales y correspondientes expediente, el cual quedara bajo resguardo de esta Dirección; dichos datos serán utilizados para los fines por los que fueron recabados.



MUNICIPIO OTHON P. BLANCO
ESTADO DE QUINTANA ROO

H. AYUNTAMIENTO MUNICIPAL DE OTHON P. BLANCO
DIRECCION GENERAL DE DESARROLLO URBANO
MEDIO AMBIENTE Y ECOLOGIA

Con fundamento en el Artículo 130, del Reglamento de Desarrollo Urbano y Construcción para el Municipio de Othón P. Blanco, la Dirección General de Desarrollo Urbano, Medio Ambiente y Ecología, autoriza la presente:

LICENCIA DE CONSTRUCCION.

DATOS DE LA CONSTRUCCION:

VIGENCIA:

Tipo : REMEDIACIÓN Y AMPLIACIÓN
 uso: HABITACIONAL
 Proyecto: REMEDIACION EN PLANTA BAJA Y AMPLIACION DE PLANTA ALTA
 Descripción: ESTRUCTURA A BASE DE COLUMNAS DE 15 X 15 DE CONCRETO ARMADO, Y MUROS DE BLOCK
 Ubicación:
 CALLE VALLEHERMOSO 448 11 693 17 DE OCTUBRE CHETUMAL
 CALLE No. Lte. Mza. Col. CD

No LICENCIA: 41000016
 Fecha de iniciación: 31-05-2022
 Fecha terminación: 31-07-2022
 Período de obra: 183 días meses. 6

SUPERFICIE DE CONSTRUCCION:

SUPERFICIES EXISTENTES:

Superficie total del predio: 166.00 m²
 Superficie const. P.B: 75.88 m²
 Superficie const. P.A: 0.00 m²
 Superficie cubierta: 75.88 m²

SUPERFICIES A CONSTRUIR :

Superficie por nivel:
 P.B: 120.59 m² P.A: 106.06 m²
 Superficie por tipo de obra:
 Nueva: 0.00 m² Reg: 0.00 m²
 Amp.: 106.06 m² Remod: 120.59 m²
 Demolicion: 0.00 m²
 Superficie Total en trámite: 226.65 m²

RESUMEN DE AREAS:

SUPERFICIE CUBIERTA P. B: 196.47 m² SUPERFICIE CUBIERTA TOTAL: 196.47 m²
 SUPERFICIE EXTERIOR: 90.12 m² CAJONES DE ESTACIONAMIENTO: 1

Se extiende la presente Licencia de construcción para los fines y usos que en esta se señalan a los 31 días del mes de Enero del año 2022


AUTORIZÓ
DIRECTOR GENERAL DE DESARROLLO URBANO
MEDIO AMBIENTE Y ECOLOGIA

VISTO BUENO
DIRECTOR DE DESARROLLO URBANO

M.C. JOSÉ ANDRÉS MANZANILLA INTERIAN

M.C. JOSUÉ AZAEL HOÍL BASTO

De acuerdo a la Fracción III del Artículo 33 de la Ley de Transparencia y acceso a la Información Pública del Estado de Quintana Roo, le informamos que los datos personales proporcionados formaran parte de un sistema de datos personales y correspondientes expediente, el cual quedara bajo resguardo de esta Dirección; dichos datos serán utilizados para los fines por los que fueron recabados.



H. AYUNTAMIENTO MUNICIPAL DE OTHON P. BLANCO
DIRECCION GENERAL DE DESARROLLO URBANO
MEDIO AMBIENTE Y ECOLOGIA

MUNICIPIO OTHON P. BLANCO
ESTADO DE QUINTANA ROO

Con fundamento en el Artículo 130, del Reglamento de Desarrollo Urbano y Construcción para el Municipio de Othón P. Blanco, la Dirección General de Desarrollo Urbano, Medio Ambiente y Ecología, autoriza la presente:

LICENCIA DE CONSTRUCCION.

DATOS DE LA CONSTRUCCION:

VIGENCIA:

Tipo : REGULARIZACION
 uso: HABITACIONAL
 Proyecto: CASA HABITACION
 Descripción: SALA COMEDOR, COHERA, TERRAZA, BAÑO, ESTANCIA ESTUDIO Y CUARTO DE SERVICIO
 Ubicación:
 CALLE MARTINICA 329 6 22 FRACC. CARIBE CHETUMAL
 CALLE No. Lte. Mza. Col. CD

No LICENCIA: 41-000018
 Fecha de iniciación: 31-01-2022
 Fecha terminación: 31-07-2022
 Período de obra: 183 días meses. 6

SUPERFICIE DE CONSTRUCCION:

SUPERFICIES EXISTENTES:

Superficie total del predio: 160.00 m²
 Superficie const. P.B: 33.86 m²
 Superficie const. P.A: m²
 Superficie cubierta: 33.86 m²

SUPERFICIES A CONSTRUIR :

Superficie por nivel:
 P.B: 81.15 m² P.A: 0.00 m²
 Superficie por tipo de obra:
 Nueva: 0.00 m² Reg: 81.15 m²
 Amp.: 0.00 m² Renov: 0.00 m²
 Demolicion: 0.00 m² Antigua: 45.6
 Superficie Total en trámite: 81.15 m²

RESUMEN DE AREAS:

SUPERFICIE CUBIERTA P. B: 45.60 m² SUPERFICIE CUBIERTA TOTAL: 126.75 m²
 SUPERFICIE EXTERIOR: 33.25 m² CAJONES DE ESTACIONAMIENTO: 1

Se extiende la presente Licencia de construcción para los fines y usos que en esta se señalan a los 31 días del mes de FEBRO del año 20 2022

AUTORIZÓ

DIRECTOR GENERAL DE DESARROLLO URBANO
MEDIO AMBIENTE Y ECOLOGIA

VISTO BUENO

DIRECTOR DE DESARROLLO URBANO


M.C. JOSÉ ANDRÉS MANZANILLA INTERIAN



EL MUNICIPIO OTHON P. BLANCO
"TODOS QUEREMOS"
H. AYUNTAMIENTO 2021-2024

M.C. JOSUÉ AZAEL HOÍL BASTO

De acuerdo a la Fracción III del Artículo 33 de la Ley de Transparencia y acceso a la Información Pública del Estado de Quintana Roo, le informamos que los datos personales proporcionados formaran parte de un sistema de datos personales y correspondientes expediente, el cual quedara bajo resguardo de esta Dirección; dichos datos serán utilizados para los fines por los que fueron recabados.



MUNICIPIO OTHON P. BLANCO
ESTADO DE QUINTANA ROO

H. AYUNTAMIENTO MUNICIPAL DE OTHON P. BLANCO
DIRECCION GENERAL DE DESARROLLO URBANO
MEDIO AMBIENTE Y ECOLOGIA

Con fundamento en el Artículo 130. del Reglamento de Desarrollo Urbano y Construcción para el Municipio de Othón P. Blanco. la Dirección General de Desarrollo Urbano, Medio Ambiente y Ecología, autoriza la presente:

LICENCIA DE CONSTRUCCION.

DATOS DE LA CONSTRUCCION:

VIGENCIA:

Tipo : AMPLIACIÓN
uso: HABITACIONAL
Proyecto: CASA HABITACION
Descripción: DEMOLICION DE CASA HABITACION EXISTENTE,
CON AREA DE BAÑOS, CUARTO DE MAQUINA Y
Ubicación:

No LICENCIA: 41000019
Fecha de iniciación: 31-01-2022
Fecha terminación: 31-07-2022
Período de obra: 183 días meses. 6

MARIANO GARCIA SELA	173	6	13	S.A.H.O.P.	CHETUMAL
CALLE	No.	Lte.	Mza.	Col.	CD

SUPERFICIE DE CONSTRUCCION:

SUPERFICIES EXISTENTES:

Superficie total del predio: 335.00 m²
Superficie const. P.B: 132.54 m²
Superficie const. P.A: m²
Superficie cubierta: 132.54 m²

SUPERFICIES A CONSTRUIR :

Superficie por nivel:
P.B: 196.08 m² P.A: m²
Superficie por tipo de obra:
Nueva: m² Reg: m²
Amp.: 196.08 m² Renov: m²
Demolicion: m²
Superficie Total en trámite: 196.08 m²

RESUMEN DE AREAS:

SUPERFICIE CUBIERTA P. B:	<u>328.62</u> m ²	SUPERFICIE CUBIERTA TOTAL:	<u>196.08</u> m ²
SUPERFICIE EXTERIOR: cos 0.98	<u>6.38</u> m ²	CAJONES DE ESTACIONAMIENTO:	<u>2</u>

Se extiende la presente Licencia de construcción para los fines y usos que en esta se señalan a los 31 días del mes de ENERO del año : 2022

AUTORIZÓ
DIRECTOR GENERAL DE DESARROLLO URBANO
MEDIO AMBIENTE Y ECOLOGIA

VISTO BUENO
DIRECTOR DE DESARROLLO URBANO

M.C. JOSÉ ANDRÉS MANZANILLA INTERIAN

M.C. JOSUÉ AZAEL HOIL BASTO

De acuerdo a la Fracción III del Artículo 33 de la Ley de Transparencia y acceso a la Información Pública del Estado de Quintana Roo, le informamos que los datos personales proporcionados formaran parte de un sistema de datos personales y correspondientes expediente, el cual quedara bajo resguardo de esta Dirección; dichos datos serán utilizados para los fines por los que fueron recabados.



H. AYUNTAMIENTO MUNICIPAL DE OTHON P. BLANCO
 DIRECCION GENERAL DE DESARROLLO URBANO
 MEDIO AMBIENTE Y ECOLOGIA

MUNICIPIO OTHON P. BLANCO
 ESTADO DE QUINTANA ROO

Con fundamento en el Artículo 130, del Reglamento de Desarrollo Urbano y Construcción para el Municipio de Othón P. Blanco, la Dirección General de Desarrollo Urbano, Medio Ambiente y Ecología, autoriza la presente:

LICENCIA DE CONSTRUCCION.

DATOS DE LA CONSTRUCCION:

VIGENCIA:

Tipo : AMPLIACION
 Uso: COMERCIAL
 Proyecto: RADIO BASE
 Descripción: PROYECTO DE INFRAESTRUCTURA URBANA
 Ubicación:
 ANTONIO HANDALL MARZUCA S/N 23 46 NO DEFINIDA CHETUMAL
 CALLE No. Lte. Mza. Col. CD

No LICENCIA: 0000020
 Fecha de inicio: 31-01-2022
 Fecha término: 31-07-2022
 Período de obra: 183 días meses. 6

SUPERFICIE DE CONSTRUCCION:

SUPERFICIES EXISTENTES:

Superficie total del predio: 267.44 m²
 Superficie const. P.B: 59.43 m²
 Superficie const. P.A: 0.00 m²
 Superficie cubierta: 59.43 m²

SUPERFICIES A CONSTRUIR :

Superficie por nivel:
 P.B: 100.00 m² P.A: 0.00 m²
 Superficie por tipo de obra:
 Nueva: 0.00 m² Reg: 0.00 m²
 Amp.: 100.00 m² Renov: 0.00 m²
 Antigua 59.43 m²
 Superficie Total en trámite: 159.43 m²

RESUMEN DE AREAS:

SUPERFICIE CUBIERTA P. B: 159.43 m² SUPERFICIE CUBIERTA TOTAL: 159.43 m²
 SUPERFICIE EXTERIOR: 108.01 m² CAJONES DE ESTACIONAMIENTO: 2

Se extiende la presente Licencia de construcción para los fines y usos que en esta se señalan a los 31 días del mes de FEBRO del año 2022.

AUTORIZÓ

DIRECTOR GENERAL DE DESARROLLO URBANO
 MEDIO AMBIENTE Y ECOLOGIA




VISTO BUENO

DIRECTOR DE DESARROLLO URBANO

M.C. JOSÉ ANDRÉS MANZANILLA INTERÁN H. AYUNTAMIENTO 2021-2024 M.C. JOSUÉ AZAEL HOÍL BASTO
 DIRECCION GENERAL DE DESARROLLO URBANO, MEDIO AMBIENTE Y ECOLOGIA

De acuerdo a la Fracción III del Artículo 33 de la Ley de Transparencia y acceso a la Información Pública del Estado de Quintana Roo, le informamos que los datos personales proporcionados formaran parte de un sistema de datos personales y correspondientes expediente, el cual quedara bajo resguardo de esta Dirección; dichos datos serán utilizados para los fines por los que fueron recabados.



MUNICIPIO OTHON P. BLANCO
ESTADO DE QUINTANA ROO

H. AYUNTAMIENTO MUNICIPAL DE OTHON P. BLANCO
DIRECCION GENERAL DE DESARROLLO URBANO
MEDIO AMBIENTE Y ECOLOGIA

Con fundamento en el Artículo 130, del Reglamento de Desarrollo Urbano y Construcción para el Municipio de Othón P. Blanco, la Dirección General de Desarrollo Urbano, Medio Ambiente y Ecología, autoriza la presente:

LICENCIA DE CONSTRUCCION.

DATOS DE LA CONSTRUCCION:

VIGENCIA:

Tipo: REGULARIZACION
 uso: HABITACIONAL-COMERCIAL
 Proyecto: HABITACIONAL
 Descripción: ESTANCIA, TERRAZA, RECAMARA, BAÑO
 Ubicación:
 SALVADOR ALVARADO 423 2 2 ADOLFO LOPEZ M. CHETUMAL
 CALLE No. Lte. Mza. Col. CD

No LICENCIA: 44000021
 Fecha de iniciación: 01-02-2022
 Fecha terminación: 01-08-2022
 Período de obra: 183d - 1 meses. 6

SUPERFICIE DE CONSTRUCCION:

SUPERFICIES EXISTENTES:

Superficie total del predio: 360.00 m²
 Superficie const. P.B: 265.02 m²
 Superficie const. P.A: m²
 Superficie cubierta: 265.02 m²

SUPERFICIES A CONSTRUIR :

Superficie por nivel:
 P.B: 0.00 m² P.A: 90.00 m²
 Superficie por tipo de obra:
 Nueva: 0.00 m² Reg: 90.00 m²
 Amp.: 0.00 m² Renov: 0.00 m²
 Demolicion: 0.00 m²
 Superficie Total en trámite: 90.00 m²

RESUMEN DE AREAS:

SUPERFICIE CUBIERTA P. B: 265.02 m² SUPERFICIE CUBIERTA TOTAL: 355.02 m²
 SUPERFICIE EXTERIOR: 94.98 m² CAJONES DE ESTACIONAMIENTO: 1

Se extiende la presente Licencia de construcción para los fines y usos que en esta se señalan a los 01 días del mes de FEBRE del año 20 2022

AUTORIZÓ

DIRECTOR GENERAL DE DESARROLLO URBANO
MEDIO AMBIENTE Y ECOLOGIA

VISTO BUENO

DIRECTOR DE DESARROLLO URBANO




EL MUNICIPIO QUE
TODOS QUEREMOS

M.C. JOSÉ ANDRÉS MANZANILLA INTERÍA OTHON P. BLANCO M.C. JOSUÉ AZAEL HOÍL BASTO
H. AYUNTAMIENTO 2021 - 2022

DIRECCIÓN GENERAL DE DESARROLLO URBANO, MEDIO AMBIENTE Y ECOLOGIA

De acuerdo a la Fracción III del Artículo 33 de la Ley de Transparencia y acceso a la Información Pública del Estado de Quintana Roo, le informamos que los datos personales proporcionados formaran parte de un sistema de datos personales y correspondientes expediente, el cual quedara bajo resguardo de esta Dirección; dichos datos serán utilizados para los fines por los que fueron recabados.



H. AYUNTAMIENTO MUNICIPAL DE OTHON P. BLANCO
DIRECCION GENERAL DE DESARROLLO URBANO
MEDIO AMBIENTE Y ECOLOGIA

MUNICIPIO OTHON P. BLANCO
ESTADO DE QUINTANA ROO

Con fundamento en el Artículo 130, del Reglamento de Desarrollo Urbano y Construcción para el Municipio de Othón P. Blanco, la Dirección General de Desarrollo Urbano, Medio Ambiente y Ecología, autoriza la presente:

LICENCIA DE CONSTRUCCION.

DATOS DE LA CONSTRUCCION:

VIGENCIA:

Tipo: OBRA NUEVA
 uso: HABITACIONAL
 Proyecto: CONSTRUCCION DE LOSA EN TERRAZA
 Descripción: ESTRUCTURA A BASE DE COLUMNAS DE 15 X 15 DE CONCRETO ARMADO, Y MUROS DE BLOCK
 Ubicación:
 DARIO GUERRERO 177 21 50 FORJADORES CHETUMAL
 CALLE No. Lte. Mza. Col. CD

No LICENCIA: 00000022
 Fecha de iniciación: 01-02-2022
 Fecha terminación: 01-08-2022
 Período de obra: 183 días meses. 6

SUPERFICIE DE CONSTRUCCION:

SUPERFICIES EXISTENTES:

Superficie total del predio: 119.56 m²
 Superficie const. P.B: 103.42 m²
 Superficie const. P.A: 44.72 m²
 Superficie cubierta: 148.14 m²

SUPERFICIES A CONSTRUIR :

Superficie por nivel:
 P.B: 0.00 m² P.A: 38.04 m²
 Superficie por tipo de obra:
 Nueva: 38.04 m² Reg: 0.00 m²
 Amp.: 0.00 m² Renov: 0.00 m²
 Demolicion: 0.00 m²
 Superficie Total en trámite: 38.04 m²

RESUMEN DE AREAS:

SUPERFICIE CUBIERTA P. B: 103.42 m² SUPERFICIE CUBIERTA TOTAL: 186.18 m²
 SUPERFICIE EXTERIOR: 16.14 m² CAJONES DE ESTACIONAMIENTO: 1

Se extiende la presente Licencia de construcción para los fines y usos que en esta se señalan a los 01 días del mes de FEBRERO del año 2022

AUTORIZÓ

DIRECTOR GENERAL DE DESARROLLO URBANO
MEDIO AMBIENTE Y ECOLOGIA


VISTO BUENO

DIRECTOR DE DESARROLLO URBANO

M.C. JOSÉ ANDRÉS MANZANILLA INTERIAN

M.C. JOSUÉ AZAEL HOJL BASTO

De acuerdo a la Fracción III del Artículo 33 de la Ley de Transparencia y acceso a la Información Pública del Estado de Quintana Roo, le informamos que los datos personales proporcionados formaran parte de un sistema de datos personales y correspondientes expediente, el cual quedara bajo resguardo de esta Dirección; dichos datos serán utilizados para los fines por los que fueron recabados.



MUNICIPIO OTHON P. BLANCO
ESTADO DE QUINTANA ROO

H. AYUNTAMIENTO MUNICIPAL DE OTHON P. BLANCO
DIRECCION GENERAL DE DESARROLLO URBANO,
MEDIO AMBIENTE Y ECOLOGIA

Con fundamento en el Artículo 130, del Reglamento de Desarrollo Urbano y Construcción del Municipio de Othón P. Blanco, la Dirección General de Desarrollo Urbano, Medio Ambiente y Ecología, autoriza la presente:

LICENCIA DE CONSTRUCCION.

DATOS DE LA CONSTRUCCION:

VIGENCIA: 0000023

Tipo : OBRA NUEVA
uso: HABITACIONAL
Proyecto: CASA HABITACIÓN

No LICENCIA:
Fecha de iniciación: 05-06-2022
Fecha terminación: 05-08-2022

Descripción: EN PLANTA BAJA SE CONSTRUYE VESTIBULO, SALA, COCHERA, COCINA, CTO DE LAVADO, ALACENA Y DOS 1/2 BAÑOS; EN PLANTA ALTA SE CONSTRUYE VESTIBULO, CTO DE ESTUDIO, DOS RECÁMARAS CON BAÑO Y UN VESTIDOR.

Período de obra: 183 días meses. 6

Ubicación: CALLE TELA S/N 37 56 ANDRES QUINTANA ROO CHETUMAL
CALLE No. Lte. Mza. Col. CD

SUPERFICIE DE CONSTRUCCION:

SUPERFICIES EXISTENTES:

Superficie total del predio: 155.73 m²
Superficie const. P.B: 0.00 m²
Superficie const. P.A: 0.00 m²
Superficie cubierta: 0.00 m²

SUPERFICIES A CONSTRUIR :

Superficie por nivel: P.B: 98.36 m² P.A: 112.51 m²
Superficie por tipo de obra:
Nueva: 210.87 m² Reg: 0.00 m²
Amp.: 0.00 m² Renov: 0.00 m²
Demolicion: 0.00 m²
Superficie Total en trámite: 210.87 m²

RESUMEN DE AREAS:

SUPERFICIE CUBIERTA P. B: 98.36 m² SUPERFICIE CUBIERTA TOTAL: 210.87 m²
SUPERFICIE EXTERIOR: 57.37 m² CAJONES DE ESTACIONAMIENTO: 1

Se extiende la presente Licencia de construcción para los fines y usos que en esta se señalan a los 01 días del mes de FEBRERO del año 202 2022

AUTORIZÓ

DIRECTOR GENERAL DE DESARROLLO URBANO
MEDIO AMBIENTE Y ECOLOGIA


M.C. JOSÉ ANDRÉS MANZANILLA INTERIAN

VISTO BUENO

DIRECTOR DE DESARROLLO URBANO

M.C. JOSUÉ AZAEL HOÍL BASTO

De acuerdo a la Fracción III del Artículo 33 de la Ley de Transparencia y acceso a la Información Pública del Estado de Quintana Roo, le informamos que los datos personales proporcionados formaran parte de un sistema de datos personales y correspondientes expediente, el cual quedara bajo resguardo de esta Dirección; dichos datos serán utilizados para los fines por los que fueron recabados.



H. AYUNTAMIENTO MUNICIPAL DE OTHON P. BLANCO

DIRECCIÓN GENERAL DE DESARROLLO URBANO MEDIO AMBIENTE Y ECOLOGIA

MUNICIPIO OTHON P. BLANCO
ESTADO DE QUINTANA ROO

Con fundamento en el Artículo 130, del Reglamento de Desarrollo Urbano y Construcción para el Municipio de Othón P. Blanco, La Dirección General de Desarrollo Urbano, Medio Ambiente y Ecología, autoriza la presente:

LICENCIA DE CONSTRUCCION.

DATOS DE LA CONSTRUCCION:

VIGENCIA:

Tipo: Nueva
Uso: Habitacional
Proyecto: Casa Habitación
Descripción: Estancia -Comedor, Cocina, baño, y
2 recamaras
Ubicación:

No. Licencia: 11-000024
Fecha de iniciación: 01-02-2022
Fecha de Terminación: 01-08-2022
Período de Obra: seis Meses.

Retorno Tierra Norte	116	05	797	DEL SOL	Chetumal
CALLE	No.	Lote	Manzana	Colonia	Ciudad

SUPERFICIE DE CONSTRUCCION:

SUPERFICIES EXISTENTES:

SUPERFICIES A CONSTRUIR:

Superficie total del predio: 264.00 M2
Superficie Const. P.B.: M2
Superficie Const. P.A.: M2
Superficie Cubierta: M2

Superficie por nivel:
P.B.: M2 P.A.: M2
Superficie por tipo de obra:
Nueva 127.68 M2 Reg: M2
Amp.: M2 Renov.: M2
Demolición: M2
Superficie Total en trámite: 127.68 M2

RESUMEN DE AREAS:

Superficie Cubierta P.B. M2 Superficie Cubierta Total: 127.68 M2
Superficie Exterior: M2 Cajones de Estacionamiento: 1

Se extiende la presente Licencia de construcción para los fines y usos que en esta se señalan. Cd. Chetumal, Quintana Roo a: 01-02-2022

Autorizo

Visto Bueno

Director General de Desarrollo Urbano Medio Ambiente y Ecología

Director de Desarrollo Urbano:

M.C. JOSÉ ANDRÉS MANZANILLA INTERIAN

M.C. JOSUE AZAEL HOIL BASTO.

De acuerdo a la Fracción III del artículo 33 de la Ley de Transparencia y acceso a la Información Pública del Estado de Quintana Roo, le informamos que los datos personales proporcionados formaran parte de un sistema de datos personales y correspondiente al expediente, el cual quedara bajo resguardo de esta Dirección; dichos datos seran utilizados para los fines por los que fueron recabados



MUNICIPIO OTHON P. BLANCO
ESTADO DE QUINTANA ROO

H. AYUNTAMIENTO MUNICIPAL DE OTHON P. BLANCO

DIRECCIÓN GENERAL DE DESARROLLO URBANO MEDIO AMBIENTE Y ECOLOGIA

Con fundamento en el Artículo 130, del Reglamento de Desarrollo Urbano y Construcción para el Municipio de Othón P. Blanco, La Dirección General de Desarrollo Urbano, Medio Ambiente y Ecología, autoriza la presente:

LICENCIA DE CONSTRUCCION.

DATOS DE LA CONSTRUCCION:

VIGENCIA: 000025

Tipo: Nueva No. Licencia: _____
 Uso: Habitacional Fecha de iniciación: 01-02-2022
 Proyecto: Casa Habitación Fecha de Terminación: 01-08-2022
 Descripción: Estancia -Comedor, Cocina, 3 1/2
 Ubicación: baños, y 3 recamaras Período de Obra: seis Meses.

Retorno Turquesa	87 y 89	27 y 28	802	DEL SOL	Chetumal
CALLE	No.	Lote	Manzana	Colonia	Ciudad

SUPERFICIE DE CONSTRUCCION:

SUPERFICIES EXISTENTES:

SUPERFICIES A CONSTRUIR:

Superficie total del predio: <u>695.55</u> M2	Superficie por nivel:
Superficie Const. P.B.: _____ M2	P.B.: _____ M2 P.A.: _____ M2
Superficie Const. P.A.: _____ M2	Superficie por tipo de obra:
Superficie Cubierta: _____ M2	Nueva <u>400.32</u> M2 Reg: _____ M2
	Amp.: _____ M2 Renov.: _____ M2
	Demolición: _____ M2
	Superficie Total en trámite: <u>400.32</u> M2

RESUMEN DE AREAS:

Superficie Cubierta P.B. _____ M2	Superficie Cubierta Total: <u>400.32</u> M2
Superficie Exterior: _____ M2	Cajones de Estacionamiento: <u>1</u>

Se extiende la presente Licencia de construcción para los fines y usos que en esta se señalan.
Cd. Chetumal, Quintana Roo a: 01-02-2022


Autorizó
Director General de Desarrollo Urbano Medio
Ambiente y Ecología

Visto Bueno
Director de Desarrollo Urbano:

M.C. JOSÉ ANDRÉS MANZANILLA INTERIAN M.C. JOSUE AZAEL HOÍL BASTO.

OTHÓN P. BLANCO

DIRECCION GENERAL DE



H. AYUNTAMIENTO MUNICIPAL DE OTHON P. BLANCO
DIRECCION GENERAL DE DESARROLLO URBANO
MEDIO AMBIENTE Y ECOLOGIA

MUNICIPIO OTHON P. BLANCO
ESTADO DE QUINTANA ROO

Con fundamento en el Artículo 130, del Reglamento de Desarrollo Urbano y Construcción para el Municipio de Othón P. Blanco, la Dirección General de Desarrollo Urbano, Medio Ambiente y Ecología, autoriza la presente:

LICENCIA DE CONSTRUCCION.

DATOS DE LA CONSTRUCCION:

VIGENCIA:

Tipo : OBRA NUEVA
 uso: HABITACIONAL
 Proyecto: CONSTRUCCION DE 2 HABITACIONES CON BAÑO
 Descripción: ESTRUCTURA A BASE DE COLUMNAS DE 15 X 15 DE CONCRETO ARMADO, Y MUROS DE BLOCK
 Ubicación:
 AVENIDA COROZAL 426 21 12 DAVID GUSTAVO GUTIERREZ CHETUMAL
 CALLE No. Lte. Mza. Col. CD

No LICENCIA: UL000026
 Fecha de iniciación: 04-02-2022
 Fecha terminación: 04-08-2022
 Período de obra: 183 días meses. 6

SUPERFICIE DE CONSTRUCCION:

SUPERFICIES EXISTENTES:

Superficie total del predio: 150.00 m²
 Superficie const. P.B: 0.00 m²
 Superficie const. P.A: 0.00 m²
 Superficie cubierta: 0.00 m²

SUPERFICIES A CONSTRUIR :

Superficie por nivel:
 P.B: 101.52 m² P.A: 0.00 m²
 Superficie por tipo de obra:
 Nueva: 0.00 m² Reg: 0.00 m²
 Amp.: 0.00 m² Remod: 101.52 m²
 Demolicion: 0.00 m²
 Superficie Total en trámite: 101.52 m²

RESUMEN DE AREAS:

SUPERFICIE CUBIERTA P. B: 101.52 m² SUPERFICIE CUBIERTA TOTAL: 101.52 m²
 SUPERFICIE EXTERIOR: 48.48 m² CAJONES DE ESTACIONAMIENTO: 2

Se extiende la presente Licencia de construcción para los fines y usos que en esta se señalan a los 04 días del mes de FEBRERO del año 20 22

AUTORIZÓ


DIRECTOR GENERAL DE DESARROLLO URBANO
MEDIO AMBIENTE Y ECOLOGIA

M.C. JOSÉ ANDRÉS MANZANILLA INTERIAN

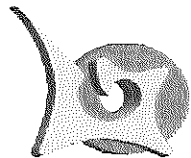
VISTO BUENO

DIRECTOR DE DESARROLLO URBANO

M.C. JOSUÉ AZAEL HOÍL BASTO



De acuerdo a la Fracción III del Artículo 33 de la Ley de Transparencia y acceso a la Información Pública del Estado de Quintana Roo, le informamos que los datos personales proporcionados formaran parte de un sistema de datos personales y correspondientes expediente, el cual quedara bajo resguardo de esta Dirección; dichos datos serán utilizados para los fines por los que fueron recabados.



MUNICIPIO OTHON P. BLANCO
ESTADO DE QUINTANA ROO

H. AYUNTAMIENTO MUNICIPAL DE OTHON P. BLANCO
DIRECCION GENERAL DE DESARROLLO URBANO
MEDIO AMBIENTE Y ECOLOGIA

Con fundamento en el Artículo 130, del Reglamento de Desarrollo Urbano y Construcción para el Municipio de Othón P. Blanco, la Dirección General de Desarrollo Urbano, Medio Ambiente y Ecología, autoriza la presente:

LICENCIA DE CONSTRUCCION.

DATOS DE LA CONSTRUCCION:

Tipo : REGULARIZACIÓN y AMPLIACIÓN
uso: HABITACIONAL
Proyecto: CASA HABITACIÓN
Descripción: SISTEMA TRADICIONAL, CIMENTACIÓN, MAMPOSTERÍA, CADENAS, CASTILLOS, LOSA, APLANADOS MUROS
Ubicación:

VIGENCIA:

No LICENCIA: LI-0000027
Fecha de iniciación: 04-02-2022
Fecha terminación: 04-08-2022
Período de obra: 183 días meses. 6

Avenida CHETUMAL 669 18 222 SOLIDARIDAD CHETUMAL
CALLE No. Lte. Mza. Col. CD

SUPERFICIE DE CONSTRUCCION:

SUPERFICIES EXISTENTES:

Superficie total del predio: 160.00 m²
Según cédula catastral 2017
Superficie const. P.B: 120.00 m²
Superficie const. P.A: m²
Superficie cubierta: 120.00 m²

SUPERFICIES A CONSTRUIR :

Superficie por nivel:
P.B: 28.37 m² P.A: 53.79 m²
Superficie por tipo de obra:
Nueva: 0.00 m² Reg: 28.37 m²
Amp.: 53.79 m² Renov: 0.00 m²
Demolicion: 0.00 m²
Superficie Total en trámite: 82.16 m²

RESUMEN DE AREAS:

SUPERFICIE CUBIERTA P. B: 148.37 m² SUPERFICIE CUBIERTA TOTAL: 202.16 m²
SUPERFICIE EXTERIOR: 11.63 m² CAJONES DE ESTACIONAMIENTO: 1.00

Se extiende la presente Licencia de construcción para los fines y usos que en esta se señalan a los 04 días del mes de FEBRERO del año 2022

AUTORIZÓ

DIRECTOR GENERAL DE DESARROLLO URBANO
MEDIO AMBIENTE Y ECOLOGIA

[Handwritten signature of M.C. José Andrés Manzanilla Interian]

OTHÓN P. BLANCO
H. AYUNTAMIENTO MUNICIPAL
DIRECCIÓN GENERAL DE DESARROLLO URBANO, MEDIO AMBIENTE Y ECOLOGÍA

M.C. JOSÉ ANDRÉS MANZANILLA INTERIAN

VISTO BUENO

DIRECTOR DE DESARROLLO URBANO

[Handwritten signature of M.C. Josué Azael Hoíl Basto]

M.C. JOSUÉ AZAEL HOÍL BASTO

De acuerdo a la Fracción III del Artículo 33 de la Ley de Transparencia y acceso a la Información Pública del Estado de Quintana Roo, le informamos que los datos personales proporcionados formaran parte de un sistema de datos personales y correspondientes expediente, el cual quedara bajo resguardo de esta Dirección; dichos datos serán utilizados para los fines por los que fueron recabados.



MUNICIPIO OTHON P. BLANCO
ESTADO DE QUINTANA ROO

H. AYUNTAMIENTO MUNICIPAL DE OTHON P. BLANCO
DIRECCION GENERAL DE DESARROLLO URBANO
MEDIO AMBIENTE Y ECOLOGIA

Con fundamento en el Artículo 130. del Reglamento de Desarrollo Urbano y Construcción para el Municipio de Othón P. Blanco, la Dirección General de Desarrollo Urbano, Medio Ambiente y Ecología, autoriza la presente:

LICENCIA DE CONSTRUCCION.

DATOS DE LA CONSTRUCCION:

VIGENCIA:

Tipo : AMPLIACIÓN
uso: HABITACIONAL
Proyecto: CASA HABITACION
Descripción: AMPLIACION DE CASA HABITACION, DE RECAMARA
CON AREA DE BAÑOS Y COCHERA
Ubicación:

No LICENCIA: L. 011028
Fecha de iniciación: 10-02-2022
Fecha terminación: 10-08-2022
Periodo de obra: 6 meses.

CALLE	464	34	85	NUEVA GENERACION	CHETUMAL
CALLE	No.	Lte.	Mza.	Col.	CD

SUPERFICIE DE CONSTRUCCION:

SUPERFICIES EXISTENTES:

Superficie total del predio: 144.00 m²
Superficie const. P.B: 0.00 m²
Superficie const. P.A: m²
Superficie cubierta: 0.00 m²

SUPERFICIES A CONSTRUIR :

Superficie por nivel:
P.B: 40.36 m² P.A: m²
Superficie por tipo de obra:
Nueva: m² Reg: m²
Amp.: 40.36 m² Renov: m²
Demolicion: m²
Superficie Total en trámite: 40.36 m²

RESUMEN DE AREAS:

SUPERFICIE CUBIERTA P. B:	<u>62.75</u> m ²	SUPERFICIE CUBIERTA TOTAL:	<u>40.36</u> m ²
SUPERFICIE EXTERIOR: cos 0.44	<u>81.25</u> m ²	CAJONES DE ESTACIONAMIENTO:	<u>1</u>

Se extiende la presente Licencia de construcción para los fines y usos que en esta se señalan a los 10 días del mes de FEBRERO del año: 2022

AUTORIZÓ
DIRECTOR GENERAL DE DESARROLLO URBANO
MEDIO AMBIENTE Y ECOLOGIA

VISTO BUENO
DIRECTOR DE DESARROLLO URBANO

M.C. JOSÉ ANDRÉS MANZANILLA INTERIAN

M.C. JOSÉ AZAEL HOÍL BASTO



MUNICIPIO OTHON P. BLANCO
ESTADO DE QUINTANA ROO

H. AYUNTAMIENTO MUNICIPAL DE OTHON P. BLANCO
DIRECCION GENERAL DE DESARROLLO URBANO
MEDIO AMBIENTE Y ECOLOGIA

Con fundamento en el Artículo 130, del Reglamento de Desarrollo Urbano y Construcción para el Municipio de Othón P. Blanco, la Dirección General de Desarrollo Urbano, Medio Ambiente y Ecología, autoriza la presente:

LICENCIA DE CONSTRUCCION.

DATOS DE LA CONSTRUCCION:

Tipo : REGULARIZACIÓN/AMPLIACIÓN
 uso: HABITACIONAL
 Proyecto: CASA HABITACIÓN DOS NIVELES
 Descripción: SISTEMA CONSTRUCTIVO TRADICIONAL: BLOCK, CASTILLOS, CADENAS ARMADAS, CIMENTACIÓN MAMP., ZAPATAS AISLADAS.
 Ubicación:

VIGENCIA:

No LICENCIA: 44000029
 Fecha de iniciación: 09-02-2022
 Fecha terminación: 09-08-2022
 Período de obra: 183 días meses. 6

AGUSTÍN E. MELGAR ENTRE JOSEFA ORTÍZ DE D. Y COZUMEL **63** **4** **12** PRIMERA LEGISLATURA **CHETUMAL**
 CALLE No. Lte Mza COL: CD

SUPERFICIE DE CONSTRUCCION:

SUPERFICIES EXISTENTES:

Superficie total del predio: 340.40 m²
 Superficie const. P.B: 151.90 m²
 Superficie const. P.A: 73.75 m²
 Superficie cubierta: 188.50 m²

SUPERFICIES A CONSTRUIR :

Superficie por nivel:
 P.B: 25.10 m² P.A: 0.00 m²
 Superficie por tipo de obra:
 Nueva: 0.00 m² Reg: 225.65 m²
 Amp.: 25.10 m² Renov: 0.00 m²
 Demolicion: 0.00 m²
 Superficie Total en trámite: 250.75 m²

RESUMEN DE AREAS:

SUPERFICIE CUBIERTA P. B: 151.90 m²
 SUPERFICIE EXTERIOR: 188.50 m²

SUPERFICIE CUBIERTA TOTAL: 250.75 m²
 CAJONES DE ESTACIONAMIENTO: 1

Se extiende la presente Licencia de construcción para los fines y usos que en esta se señalan a los 09 días del mes de FEBRERO del año 2022

AUTORIZÓ

DIRECTOR GENERAL DE DESARROLLO URBANO
MEDIO AMBIENTE Y ECOLOGIA

VISTO BUENO

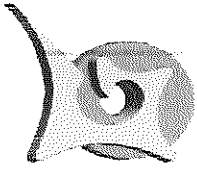
DIRECTOR DE DESARROLLO URBANO

M.C. JOSÉ ANDRÉS MANZANILLA INTERIAN

M.C. JOSUÉ AZAEL HOÍL BASTO

OTHÓN P. BLANCO
H. AYUNTAMIENTO
DIRECCIÓN GENERAL DE

De acuerdo a la Fracción III del Artículo 33 de la Ley de Transparencia y acceso a la Información Pública del Estado de Quintana Roo, le informamos que los datos personales proporcionados formaran parte de un sistema de datos personales y correspondientes expediente, el cual quedara bajo resguardo de esta Dirección; dichos datos serán utilizados para los fines por los que fueron recabados.



MUNICIPIO OTHON P. BLANCO
ESTADO DE QUINTANA ROO

H. AYUNTAMIENTO MUNICIPAL DE OTHON P. BLANCO
DIRECCION GENERAL DE DESARROLLO URBANO
MEDIO AMBIENTE Y ECOLOGÍA

Con fundamento en el Artículo 130, del Reglamento de Desarrollo Urbano y Seguridad Estructural para el Municipio Othón P. Blanco, la Dirección General de Desarrollo Urbano Medio Ambiente y Ecología, autoriza la presente:

LICENCIA DE CONSTRUCCION.

DATOS DE LA CONSTRUCCION:

Tipo: Nueva
uso: Habitacional
Proyecto: Arquitectónico
Descripción: losa de concreto prefabricada y columnas de concreto
Ubicación:

VIGENCIA:

No LICENCIA: LI-000031
Fecha de iniciación: 14-02-2022
Fecha terminación: 14-08-2022
Periodo de obra: 183 días meses. 6

Isaac	1160	7	21	Nuevo Mahahual	Chetumal
Calle	No.	Lote	Manzana	Fraccionamiento	Ciudad

SUPERFICIE DE CONSTRUCCION:

SUPERFICIES EXISTENTES:

Superficie total del predio: 343.89 m²
Superficie const. P.B.: 0.00 m²
Superficie const. P.A.: 0.00 m²
Superficie cubierta: m²

SUPERFICIES A CONSTRUIR :

Superficie por nivel:
P.B: 53.60 m² P.A: 99.25 m²
Superficie por tipo de obra:
Nueva: 152.85 m² Reg: m²
Amp.: m² Remod: m²
Demolicion: m²
Superficie Total en trámite: 152.85 m²

RESUMEN DE AREAS:

SUPERFICIE CUBIERTA P. B:	<u>0.00</u> m ²	SUPERFICIE CUBIERTA TOTAL:	<u>152.85</u> m ²
SUPERFICIE EXTERIOR:	<u>343.89</u> m ²	CAJONES DE ESTACIONAMIENTO:	<u>1</u>

Se extiende la presente Licencia de construcción para los fines y usos que en esta se señalan a los 14 días del mes de FEBRERO del año 2022

AUTORIZO

DIRECTOR GENERAL DE DESARROLLO URBANO
MEDIO AMBIENTE Y ECOLOGÍA

[Signature]

M.C. JOSÉ ANDRÉS MANZANILLA INTERIAN



VISTO BUENO

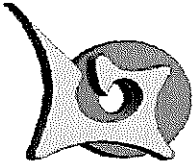
DIRECTOR DE DESARROLLO URBANO

OTHÓN P. BLANCO
H. AYUNTAMIENTO
DIRECCION DE DESARROLLO URBANO
MEDIO AMBIENTE Y ECOLOGIA

[Signature]

M.C. JOSUÉ AZAEL HOÍL BASTO

De acuerdo a la Fracción III del Artículo 33 de la Ley de Transparencia y acceso a la Información Pública del Estado de Quintana Roo, le informamos que los datos personales proporcionados formaran parte de un sistema de datos personales y correspondientes expediente, el cual quedara bajo resguardo de esta Dirección; dichos datos serán utilizados para los fines por los que fueron recabados.



MUNICIPIO OTHON P. BLANCO
ESTADO DE QUINTANA ROO

H. AYUNTAMIENTO MUNICIPAL DE OTHON P. BLANCO
DIRECCION GENERAL DE DESARROLLO URBANO
MEDIO AMBIENTE Y ECOLOGIA

Con fundamento en el Artículo 130, del "Reglamento de Desarrollo Urbano y Construcción para el Municipio de Othón P. Blanco", la Dirección General de Desarrollo Urbano, Medio Ambiente y Ecología, autoriza la presente:

LICENCIA DE CONSTRUCCION.

DATOS DE LA CONSTRUCCION:

VIGENCIA:

Tipo : Demolicion/Remodelacion
 uso: Habitacional
 Proyecto: Casa Habitacion
 Descripción: Losa, Castillos, Columnas, Zapatas, Concretos
 Ubicación:

No LICENCIA: L. 000033
 Fecha de iniciación: 19-02-22
 Fecha terminación: 19-08-22
 Período de obra: 183 días meses. 6

Corcega 393 000019 0003 20 de Noviembre Chetumal Q. Roo
 CALLE No. Lte. Mza. Col. CD Edo.

SUPERFICIE DE CONSTRUCCION:

SUPERFICIES EXISTENTES:

Superficie total del predio: 360.00 m²
 Superficie const. P.B: 128.20 m²
 Superficie const. P.A: . m²
 Superficie cubierta: 128.20 m²

SUPERFICIES A CONSTRUIR :

Superficie por nivel:
 P.B: 13.51 m² P.A: 61.00 m²
 Superficie por tipo de obra:
 Nueva: . m² Reg: . m²
 Amp.: 61.00 m² Remod: 13.51 m²
 Demolicion: 13.51 m²
 Superficie Total en trámite: 74.51 m²

RESUMEN DE AREAS:

SUPERFICIE CUBIERTA P. B: 128.20 m² SUPERFICIE CUBIERTA TOTAL: 128.20 m²
 SUPERFICIE EXTERIOR: 231.80 m² CAJONES DE ESTACIONAMIENTO: 1

Se extiende la presente Licencia de construcción para los fines y usos que en esta se señalan a los 19 días del mes de Febrero del año 20 22

AUTORIZÓ

DIRECTOR GENERAL DE DESARROLLO URBANO
MEDIO AMBIENTE Y ECOLOGIA

[Handwritten signature]

M.C. JOSÉ ANDRÉS MANZANILLA INTERIAN



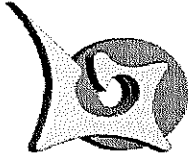
VISTO BUENO

DIRECTOR DE DESARROLLO URBANO

OTHÓN P. BLANCO
H. AYUNTAMIENTO
DIRECCION GENERAL DE
CONTROL URBANO

[Handwritten signature]
M.C. JOSUÉ AZAEL HOÍL BASTO

De acuerdo a la Fracción III del Artículo 33 de la Ley de Transparencia y acceso a la Información Pública del Estado de Quintana Roo, le informamos que los datos personales proporcionados formaran parte de un sistema de datos personales y correspondientes expediente, el cual quedara bajo resguardo de esta Dirección; dichos datos serán utilizados para los fines por los que fueron recabados.



MUNICIPIO OTHON P. BLANCO
ESTADO DE QUINTANA ROO

H. AYUNTAMIENTO MUNICIPAL DE OTHON P. BLANCO
DIRECCION GENERAL DE DESARROLLO URBANO
MEDIO AMBIENTE Y ECOLOGIA

Con fundamento en el Artículo 130, del Reglamento de Desarrollo Urbano y Construcción para el Municipio de Othón P. Blanco, la Dirección General de Desarrollo Urbano, Medio Ambiente y Ecología, autoriza la presente:

LICENCIA DE CONSTRUCCION.

DATOS DE LA CONSTRUCCION:

Tipo : HABITACIONAL MIXTA HM
uso: VIVIENDA UNIFAMILIAR
Proyecto: REGULARIZACIÓN
Descripción: MUROS DE BLOCK Y CONCRETO
Ubicación:

VIGENCIA:

No LICENCIA: 16-02-2022
Fecha de iniciación: 16-02-2022
Fecha terminación: 16-08-2022
Período de obra: 183 días meses. 6

RETORNO ARBOLEDAS 3 51 45 64 FRACC. ARBOLEDAS CHETUMAL
CALLE No. Lte. Mza. Col. CD

SUPERFICIE DE CONSTRUCCION:

SUPERFICIES EXISTENTES:

Superficie total del predio: 160.00 m²
Superficie const. P.B: 63.47 m²
Superficie const. P.A: m²
Superficie cubierta: 63.47 m²

SUPERFICIES A CONSTRUIR :

Superficie por nivel:
P.B: 29.00 m² P.A: 9.00 m²
Superficie por tipo de obra:
Nueva: 0.00 m² Reg: 38.00 m²
Amp.: 0.00 m² Renov: 0.00 m²
Demolicion: 0.00 m²
Superficie Total en trámite: 38.00 m²

RESUMEN DE AREAS:

SUPERFICIE CUBIERTA P. B: 92.47 m² SUPERFICIE CUBIERTA TOTAL: 101.47 m²
SUPERFICIE EXTERIOR: 67.53 m² CAJONES DE ESTACIONAMIENTO: 1

Se extiende la presente Licencia de construcción para los fines y usos que en esta se señalan a los 16 días del mes de Feb del año 2022

AUTORIZÓ

**DIRECTOR GENERAL DE DESARROLLO URBANO
MEDIO AMBIENTE Y ECOLOGIA**

M.C. JOSÉ ANDRÉS MANZANILLA INTERIAN

VISTO BUENO

DIRECTOR DE DESARROLLO URBANO

M.C. JOSUÉ AZAEL HOÍL BASTO

OTHO P. BLANCO
M. AYUNTAMIENTO
DIRECCION GENERAL DE
DESARROLLO URBANO

De acuerdo a la Fracción III del Artículo 33 de la Ley de Transparencia y acceso a la Información Pública del Estado de Quintana Roo, le informamos que los datos personales proporcionados formaran parte de un sistema de datos personales y correspondientes expediente, el cual quedara bajo resguardo de esta Dirección; dichos datos serán utilizados para los fines por los que fueron recabados.



MUNICIPIO OTHON P. BLANCO
ESTADO DE QUINTANA ROO

H. AYUNTAMIENTO MUNICIPAL DE OTHON P. BLANCO
DIRECCION GENERAL DE DESARROLLO URBANO,
MEDIO AMBIENTE Y ECOLOGIA

Con fundamento en el Artículo 130, del Reglamento de Desarrollo Urbano y Construcción del Municipio de Othón P. Blanco, la Dirección General de Desarrollo Urbano, Medio Ambiente y Ecología, autoriza la presente:

LICENCIA DE CONSTRUCCION.

DATOS DE LA CONSTRUCCION:

VIGENCIA:

Tipo : AMPLIACIÓN
uso: HABITACIONAL
Proyecto: CASA HABITACIÓN
AMPLIACIÓN, EN PLANTA BAJA:
Descripción: RECIBIDOR, ESCALERA Y 1/2 BAÑO; EN
PLANTA ALTA: RECÁMARA.

No LICENCIA: 16-000037
Fecha de iniciación: 17-02-2022
Fecha terminación: 17-08-2022
Período de obra: 183 días meses. 6

Ubicación:
RETORNO ECLIPSE SUR 104 6 796 RESIDENCIAL DEL SOL CHETUMAL
CALLE No. Lte. Mza. Col. CD

SUPERFICIE DE CONSTRUCCION:

SUPERFICIES EXISTENTES:

Superficie total del predio: 240.00 m²
Superficie const. P.B.: 122.86 m²
Superficie const. P.A.: 0.00 m²
Superficie cubierta: 122.86 m²

SUPERFICIES A CONSTRUIR :

Superficie por nivel:
P.B: 16.00 m² P.A: 40.00 m²
Superficie por tipo de obra:
Nueva: 0.00 m² Reg: 0.00 m²
Amp.: 56.00 m² Renov: 0.00 m²
Demolicion: 0.00 m²
Superficie Total en trámite: 56.00 m²

RESUMEN DE AREAS:

SUPERFICIE CUBIERTA P. B: 138.86 m² SUPERFICIE CUBIERTA TOTAL: 178.86 m²
SUPERFICIE EXTERIOR: 101.14 m² CAJONES DE ESTACIONAMIENTO: 2

Se extiende la presente Licencia de construcción para los fines y usos que en esta se señalan a los 17 días del mes de FEBRERO del año 2022.

AUTORIZÓ

DIRECTOR GENERAL DE DESARROLLO URBANO
MEDIO AMBIENTE Y ECOLOGIA

M.C. JOSÉ ANDRÉS MANZANILLA INTERIAN



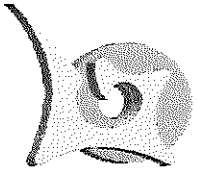
VISTO BUENO

DIRECTOR DE DESARROLLO URBANO

OTHÓN P. BLANCO
AYUNTAMIENTO
DIRECCION GENERAL DE DESARROLLO URBANO,
MEDIO AMBIENTE Y ECOLOGIA

M.C. JOSUÉ AZAEL HOÍL BAÑO

De acuerdo a la Fracción III del Artículo 33 de la Ley de Transparencia y acceso a la Información Pública del Estado de Quintana Roo, le informamos que los datos personales proporcionados formaran parte de un sistema de datos personales y correspondientes expediente, el cual quedara bajo resguardo de esta Dirección; dichos datos serán utilizados para los fines por los que fueron recabados.



MUNICIPIO OTHON P. BLANCO
ESTADO DE QUINTANA ROO

H. AYUNTAMIENTO MUNICIPAL DE OTHON P. BLANCO
DIRECCION GENERAL DE DESARROLLO URBANO
MEDIO AMBIENTE Y ECOLOGIA

Con fundamento en el Artículo 130, del Reglamento de Desarrollo Urbano y Construcción para el Municipio de Othón P. Blanco, la Dirección General de Desarrollo Urbano, Medio Ambiente y Ecología, autoriza la presente:

LICENCIA DE CONSTRUCCION.

DATOS DE LA CONSTRUCCION:

VIGENCIA:

Tipo : NUEVA
Uso: HABITACIONAL
Proyecto: CASA HABITACION
Descripción: PLANTA BAJA DE CASA HABITACION
Ubicación:
RET. RAMON LOPEZ VELARDE 58-A 30 19 FRACC. DEL MAR CHETUMAL
CALLE No. Lte. Mza. Col. CD

No LICENCIA: 11.16.000038
Fecha de inicio: 17-02-2012
Fecha término: 17-08-2012
Período de obra: 183 días meses. 6

SUPERFICIE DE CONSTRUCCION:

SUPERFICIES EXISTENTES:

Superficie total del predio: 200.00 m²
Superficie const. P.B: 0.00 m²
Superficie const. P.A: 0.00 m²
Superficie cubierta: 0.00 m²

SUPERFICIES A CONSTRUIR :

Superficie por nivel:
P.B: 86.00 m² P.A: 0.00 m²
Superficie por tipo de obra:
Nueva: 86.00 m² Reg: 0.00 m²
Amp.: 0.00 m² Renov: 0.00 m²
Demolicion: 0.00 m²
Superficie Total en trámite: 86.00 m²

RESUMEN DE AREAS:

SUPERFICIE CUBIERTA P. B: 86.00 m² SUPERFICIE CUBIERTA TOTAL: 86.00 m²
SUPERFICIE EXTERIOR: 114.00 m² CAJONES DE ESTACIONAMIENTO: 1

Se extiende la presente Licencia de construcción para los fines y usos que en esta se señalan a los 17 días del mes de FEBRERO del año 2012

AUTORIZÓ

DIRECTOR GENERAL DE DESARROLLO URBANO
MEDIO AMBIENTE Y ECOLOGIA

M.C. JOSÉ ANDRÉS MANZANILLA INTERIAN


VISTO BUENO

DIRECTOR DE DESARROLLO URBANO

OTHÓN P. BLANCO
H. AYUNTAMIENTO
DIRECCION GENERAL DE
DESARROLLO URBANO
MEDIO AMBIENTE Y ECOLOGIA

M.C. JOSUÉ AZAEL HOÍL BASTO

De acuerdo a la Fracción III del Artículo 33 de la Ley de Transparencia y acceso a la Información Pública del Estado de Quintana Roo, le informamos que los datos personales proporcionados formaran parte de un sistema de datos personales y correspondientes expediente, el cual quedara bajo resguardo de esta Dirección; dichos datos serán utilizados para los fines por los que fueron recabados.



MUNICIPIO OTHON P. BLANCO
ESTADO DE QUINTANA ROO

H. AYUNTAMIENTO MUNICIPAL DE OTHON P. BLANCO
DIRECCION GENERAL DE DESARROLLO URBANO
MEDIO AMBIENTE Y ECOLOGIA

Con fundamento en el Artículo 130, del Reglamento de Desarrollo Urbano y Construcción para el Municipio de Othón P. Blanco, la Dirección General de Desarrollo Urbano, Medio Ambiente y Ecología, autoriza la presente:

LICENCIA DE CONSTRUCCION.

DATOS DE LA CONSTRUCCION:

VIGENCIA:

Tipo : REGULARIZACION
Uso: HABITACIONAL
Proyecto: AMPLIAION (PLANTA ALTA)
Descripción: RECAMARA CON BAÑO Y LAVADERO
Ubicación:
JUAN DE DIOS PEZA 267 21 26 JARDINES CHETUMAL
CALLE No. Lte. Mza. Col. CD

No LICENCIA: 011039
Fecha de inicio: 18-02-2022
Fecha término: 18-08-2022
Período de obra: 185 días meses. 6

SUPERFICIE DE CONSTRUCCION:

SUPERFICIES EXISTENTES:

Superficie total del predio: 120.00 m²
Superficie const. P.B: 99.94 m²
Superficie const. P.A: 0.00 m²
Superficie cubierta: 99.94 m²

SUPERFICIES A CONSTRUIR :

Superficie por nivel:
P.B: 0.00 m² P.A: 0.00 m²
Superficie por tipo de obra:
Nueva: 0.00 m² Reg: 35.95 m²
Amp.: 0.00 m² Renov: 0.00 m²
Antigua 99.94 m²
Superficie Total en trámite: 35.95 m²

RESUMEN DE AREAS:

SUPERFICIE CUBIERTA P. B: 99.94 m² SUPERFICIE CUBIERTA TOTAL: 135.89 m²
SUPERFICIE EXTERIOR: 20.06 m² CAJONES DE ESTACIONAMIENTO: 0

Se extiende la presente Licencia de construcción para los fines y usos que en esta se señalan a los 18 días del mes de FEBRERO del año 2022

AUTORIZÓ

DIRECTOR GENERAL DE DESARROLLO URBANO
MEDIO AMBIENTE Y ECOLOGIA

M.C. JOSÉ ANDRÉS MANZANILLA INTERIAN

VISTO BUENO


DIRECTOR DE DESARROLLO URBANO



OTHÓN P. BLANCO
H. AYUNTAMIENTO
DIRECCION GENERAL DE
DESARROLLO URBANO
MEDIO AMBIENTE Y ECOLOGIA

M.C. JOSUÉ AZAEL HOÍL BASTO

De acuerdo a la Fracción III del Artículo 33 de la Ley de Transparencia y acceso a la Información Pública del Estado de Quintana Roo, le informamos que los datos personales proporcionados formaran parte de un sistema de datos personales y correspondientes expediente, el cual quedara bajo resguardo de esta Dirección; dichos datos serán utilizados para los fines por los que fueron recabados.



MUNICIPIO OTHON P. BLANCO
ESTADO DE QUINTANA ROO

H. AYUNTAMIENTO MUNICIPAL DE OTHON P. BLANCO
DIRECCION GENERAL DE DESARROLLO URBANO
MEDIO AMBIENTE Y ECOLOGIA

Con fundamento en el Artículo 130, del Reglamento de Desarrollo Urbano y Construcción para el Municipio de Othón P. Blanco, la Dirección General de Desarrollo Urbano, Medio Ambiente y Ecología, autoriza la presente:

LICENCIA DE CONSTRUCCION.

DATOS DE LA CONSTRUCCION:

Tipo : REGULARIZACIÓN
 uso: HABITACIONAL
 Proyecto: CASA HABITACIÓN
 Descripción: SISTEMA CONSTRUCTIVO TRADICIONAL: BLOCK, CASTILLOS, CADENAS ARMADAS, CIMENTACIÓN MAMP., ZAPATAS AISLADAS.
 Ubicación:

VIGENCIA:

No LICENCIA: 060040
 Fecha de iniciación: 22-01-2022
 Fecha terminación: 22-07-2022
 Período de obra: 183 días meses. 6

<u>YAXCOPOIL</u>	<u>429</u>	<u>12</u>	<u>148</u>	<u>SOLIDARIDAD</u>	<u>CHETUMAL</u>
<u>CALLE</u>	<u>No.</u>	<u>Lte</u>	<u>Mza</u>	<u>COL:</u>	<u>CD</u>

SUPERFICIE DE CONSTRUCCION:

SUPERFICIES EXISTENTES:

Superficie total del predio: 160.00 m²
 Superficie const. P.B: 87.30 m²
 Superficie const. P.A: 0.00 m²
 Superficie cubierta: 72.70 m²

SUPERFICIES A CONSTRUIR :

Superficie por nivel:
 P.B: 87.30 m² P.A: 0.00 m²
 Superficie por tipo de obra:
 Nueva: 0.00 m² Reg: 87.30 m²
 Amp.: 0.00 m² Renov: 0.00 m²
 Demolicion: 0.00 m²
 Superficie Total en trámite: 87.30 m²

RESUMEN DE AREAS:

SUPERFICIE CUBIERTA P. B:	<u>87.30</u> m ²	SUPERFICIE CUBIERTA TOTAL:	<u>87.30</u> m ²
SUPERFICIE EXTERIOR:	<u>72.70</u> m ²	CAJONES DE ESTACIONAMIENTO:	<u>1</u>

Se extiende la presente Licencia de construcción para los fines y usos que en esta se señalan a los 22 días del mes de enero del año 2022

AUTORIZÓ

DIRECTOR GENERAL DE DESARROLLO URBANO
MEDIO AMBIENTE Y ECOLOGIA

M.C. JOSÉ ANDRÉS MANZANILLA INTERIAN



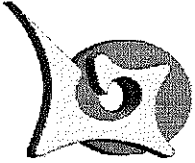
OTHÓN P. BLANCO
H. AYUNTAMIENTO
DIRECCION GENERAL DE
DESARROLLO URBANO

VISTO BUENO

DIRECTOR DE DESARROLLO URBANO

M.C. JOSUÉ AZAEL HOIL BASTO

De acuerdo a la Fracción III del Artículo 33 de la Ley de Transparencia y acceso a la Información Pública del Estado de Quintana Roo, le informamos que los datos personales proporcionados formaran parte de un sistema de datos personales y correspondientes expediente, el cual quedara bajo resguardo de esta Dirección; dichos datos serán utilizados para los fines por los que fueron recabados.



MUNICIPIO OTHON P. BLANCO
ESTADO DE QUINTANA ROO

H. AYUNTAMIENTO MUNICIPAL DE OTHON P. BLANCO
DIRECCION GENERAL DE DESARROLLO URBANO
MEDIO AMBIENTE Y ECOLOGIA

Con fundamento en el Artículo 130, del Reglamento de Desarrollo Urbano y Construcción para el Municipio de Othón P. Blanco, la Dirección General de Desarrollo Urbano, Medio Ambiente y Ecología, autoriza la presente:

LICENCIA DE CONSTRUCCION.

DATOS DE LA CONSTRUCCION:

VIGENCIA:

Tipo: REGULARIZACIÓN
uso: HABITACIONAL UNIFAMILIAR
Proyecto: CONSTRUCCION DE CASA HABITACION
Descripción: CONSTRUCCION DE 2 CUARTOS, 2 BANOS, SALA-COMEDOR, COCINA, PATIO DE SERVICIOS Y PISCINA.

No LICENCIA: 000041
Fecha de iniciación: 22-10-22
Fecha terminación: 22-07-22
Período de obra: 183 días meses. 6

Ubicación:
CALLE TRES GARANTIAS S/N 10 138 SOLIDARIDAD CHETUMAL
CALLE No. Lte. Mza. Col. CD

SUPERFICIE DE CONSTRUCCION:

SUPERFICIES EXISTENTES:

Superficie total del predio: 160.00 m²
Superficie const. P.B: 0.00 m²
Superficie const. P.A: 0.00 m²
Superficie cubierta: 0.00 m²

SUPERFICIES A CONSTRUIR :

Superficie por nivel:
P.B: 87.95 m² P.A: 43.03 m²
Superficie por tipo de obra:
Nueva: 0.00 m² Reg: 130.98 m²
Amp.: 0.00 m² Remod: 0.00 m²
Demolicion: 0.00 m²
Superficie Total en trámite: 130.98 m²

RESUMEN DE AREAS:

SUPERFICIE CUBIERTA P. B: 87.95 m² SUPERFICIE CUBIERTA TOTAL: 130.98 m²
SUPERFICIE EXTERIOR: 72.05 m² CAJONES DE ESTACIONAMIENTO: 2

Se extiende la presente Licencia de construcción para los fines y usos que en esta se señalan a los 22 días del mes de enero del año 2022

AUTORIZÓ

DIRECTOR GENERAL DE DESARROLLO URBANO
MEDIO AMBIENTE Y ECOLOGIA


M.C. JOSÉ ANDRÉS MANZANILLA INTERIAN

VISTO BUENO

DIRECTOR DE DESARROLLO URBANO

M.C. JOSUÉ AZAEL HOÍL BASTO

De acuerdo a la Fracción III del Artículo 33 de la Ley de Transparencia y acceso a la Información Pública del Estado de Quintana Roo, le informamos que los datos personales proporcionados formaran parte de un sistema de datos personales y correspondientes expediente, el cual quedara bajo resguardo de esta Dirección; dichos datos serán utilizados para los fines por los que fueron recabados.



MUNICIPIO OTHON P. BLANCO
ESTADO DE QUINTANA ROO

H. AYUNTAMIENTO MUNICIPAL DE OTHON P. BLANCO
DIRECCION GENERAL DE DESARROLLO URBANO
MEDIO AMBIENTE Y ECOLOGIA

Con fundamento en el Artículo 130, del "Reglamento de Desarrollo Urbano y Construcción para el Municipio de Othón P. Blanco", la Dirección General de Desarrollo Urbano, Medio Ambiente y Ecología, autoriza la presente:

LICENCIA DE CONSTRUCCION.

DATOS DE LA CONSTRUCCION:

VIGENCIA:

Tipo : Nueva
uso: Comercial/Habitacional
Proyecto: Casa Habitacion
Descripción: Losa, Castillos, Columnas, Zapatas, Concretos
Ubicación:

No LICENCIA: 1.000042
Fecha de iniciación: 22-02-22
Fecha terminación: 22-08-22
Periodo de obra: 183 dias meses. 6

Av. San Salvador 305 000006 0009 Leona Vicario Chetumal Q. Roo
CALLE No. Lte. Mza. Col. CD Edo.

SUPERFICIE DE CONSTRUCCION:

SUPERFICIES EXISTENTES:

Superficie total del predio: 279.45 m²
Superficie const. P.B: . m²
Superficie const. P.A: . m²
Superficie cubierta: . m²

SUPERFICIES A CONSTRUIR :

Superficie por nivel:
P.B: 107.25 m² P.A: 26.95 m²
Superficie por tipo de obra:
Nueva: 134.20 m² Reg: . m²
Amp.: . m² Remod: . m²
Demolicion: . m²
Superficie Total en trámite: 134.20 m²

RESUMEN DE AREAS:

SUPERFICIE CUBIERTA P. B: . m² SUPERFICIE CUBIERTA TOTAL: . m²
SUPERFICIE EXTERIOR: 279.45 m² CAJONES DE ESTACIONAMIENTO: 1

Se extiende la presente Licencia de construcción para los fines y usos que en esta se señalan a los 22 días del mes de Febrero del año 20 22

AUTORIZÓ

DIRECTOR GENERAL DE DESARROLLO URBANO
MEDIO AMBIENTE Y ECOLOGIA

M.C. JOSÉ ANDRÉS MANZANILLA INTERIAN



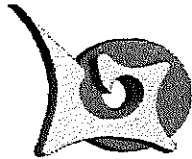
VISTO BUENO

DIRECTOR DE DESARROLLO URBANO

OTHÓN P. BLANCO
H. AYUNTAMIENTO
DIRECCION GENERAL DE
DESARROLLO URBANO
MEDIO AMBIENTE Y ECOLOGIA

M.C. JOSUÉ AZAEL HOÍL BASTO

De acuerdo a la Fracción III del Artículo 33 de la Ley de Transparencia y acceso a la Información Pública del Estado de Quintana Roo, le informamos que los datos personales proporcionados formaran parte de un sistema de datos personales y correspondientes expediente, el cual quedara bajo resguardo de esta Dirección; dichos datos serán utilizados para los fines por los que fueron recabados.



MUNICIPIO OTHON P. BLANCO
ESTADO DE QUINTANA ROO

H. AYUNTAMIENTO MUNICIPAL DE OTHON P. BLANCO
DIRECCION GENERAL DE DESARROLLO URBANO
= MEDIO AMBIENTE Y ECOLOGIA

Con fundamento en el Artículo 130, del "Reglamento de Desarrollo Urbano y Construcción para el Municipio de Othón P. Blanco", la Dirección General de Desarrollo Urbano, Medio Ambiente y Ecología, autoriza la presente:

LICENCIA DE CONSTRUCCION.

DATOS DE LA CONSTRUCCION:

VIGENCIA:

Tipo : Renovacion
 uso: Habitacional
 Proyecto: Casa Habitacion
 Descripción: Losa, Castillos, Columnas, Zapatas, Concretos
 Ubicación:

No LICENCIA: 111046
 Fecha de iniciación: 25/02/22
 Fecha terminación: 25/08/22
 Periodo de obra: 183 días meses. 6

Cicuito Bahía Chetumal 426 000015 0109 Fracc. Real Bahía Chetumal Q. Roo
 CALLE No. Lte. Mza. Col. CD Edo.

SUPERFICIE DE CONSTRUCCION:

SUPERFICIES EXISTENTES:

Superficie total del predio: 147.20 m²
 Superficie const. P.B: 61.10 m²
 Superficie const. P.A: 60.89 m²
 Superficie cubierta: 121.99 m²

SUPERFICIAS A CONSTRUIR :

Superficie por nivel:
 P.B: 61.10 m² P.A: 60.89 m²
 Superficie por tipo de obra:
 Nueva: . m² Reg: . m²
 Renov.: 121.99 m² Remod: . m²
 Demolicion: . m²
 Superficie Total en trámite: 121.99 m²

RESUMEN DE AREAS:

SUPERFICIE CUBIERTA P. B: 61.10 m² SUPERFICIE CUBIERTA TOTAL: 121.99 m²
 SUPERFICIE EXTERIOR: 101.82 m² CAJONES DE ESTACIONAMIENTO: 1

Se extiende la presente Licencia de construcción para los fines y usos que en esta se señalan a los 25 días del mes de Febrero del año 20 22.

AUTORIZÓ

**DIRECTOR GENERAL DE DESARROLLO URBANO
MEDIO AMBIENTE Y ECOLOGIA**

[Signature]

M.C. JOSÉ ANDRÉS MANZANILLA INTERIAN

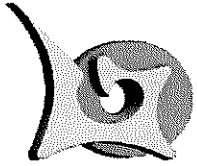
VISTO BUENO

DIRECTOR DE DESARROLLO URBANO

[Signature]

M.C. JOSUÉ AZAEL HOIL BASTO

De acuerdo a la Fracción III del Artículo 33 de la Ley de Transparencia y Acceso a la Información Pública del Estado de Quintana Roo, le informamos que los datos personales proporcionados formaran parte de un sistema de datos personales y correspondientes expediente, el cual quedara bajo resguardo de esta Dirección; dichos datos serán utilizados para los fines por los que fueron recabados.



MUNICIPIO OTHON P. BLANCO
ESTADO DE QUINTANA ROO

H. AYUNTAMIENTO MUNICIPAL DE OTHON P. BLANCO
DIRECCION GENERAL DE DESARROLLO URBANO
MEDIO AMBIENTE Y ECOLOGIA

Con fundamento en el Artículo 130, del "Reglamento de Desarrollo Urbano y Construcción para el Municipio de Othón P. Blanco", la Dirección General de Desarrollo Urbano, Medio Ambiente y Ecología, autoriza la presente:

LICENCIA DE CONSTRUCCION.

DATOS DE LA CONSTRUCCION:

VIGENCIA:

Tipo : Renovacion
uso: Habitacional
Proyecto: Casa Habitacion
Descripción: Losa, Castillos, Columnas, Zapatas, Concretos
Ubicación:

No LICENCIA: 0110847
Fecha de iniciación: 22/02/22
Fecha terminación: 22/08/22
Período de obra: 185 días meses. 6

Cerrada Bahía Huatulco 425 000016 0109 Fracc. Real Bahía Chetumal Q. Roo
CALLE No. Lte. Mza. Col. CD Edo.

SUPERFICIE DE CONSTRUCCION:

SUPERFICIES EXISTENTES:

Superficie total del predio: 163.20 m²
Superficie const. P.B: 61.10 m²
Superficie const. P.A: 60.89 m²
Superficie cubierta: 121.99 m²

SUPERFICIES A CONSTRUIR :

Superficie por nivel:
P.B: 61.10 m² P.A: 60.89 m²
Superficie por tipo de obra:
Nueva: . m² Reg: . m²
Renov.: 121.99 m² Remod: . m²
Demolicion: . m²
Superficie Total en trámite: 121.99 m²

RESUMEN DE AREAS:

SUPERFICIE CUBIERTA P. B: 61.10 m² SUPERFICIE CUBIERTA TOTAL: 121.99 m²
SUPERFICIE EXTERIOR: 117.82 m² CAJONES DE ESTACIONAMIENTO: 1

Se extiende la presente Licencia de construcción para los fines y usos que en esta se señalan a los 25 días del mes de Febrero del año 2022

AUTORIZÓ

DIRECTOR GENERAL DE DESARROLLO URBANO
MEDIO AMBIENTE Y ECOLOGIA

[Handwritten signature]

VISTO BUENO


DIRECTOR DE DESARROLLO URBANO

[Handwritten signature]

M.C. JOSÉ ANDRÉS MANZANILLA INTERIAN

M.C. JOSUÉ AZAEL HOIL BASTO

De acuerdo a la Fracción III del Artículo 33 de la Ley de Transparencia y acceso a la Información Pública del Estado de Quintana Roo, le informamos que los datos personales proporcionados formaran parte de un sistema de datos personales y correspondientes expediente, el cual quedara bajo resguardo de esta Dirección; dichos datos serán utilizados para los fines por los que fueron recabados.



MUNICIPIO OTHON P. BLANCO
ESTADO DE QUINTANA ROO

H. AYUNTAMIENTO MUNICIPAL DE OTHON P. BLANCO
DIRECCION GENERAL DE DESARROLLO URBANO,
MEDIO AMBIENTE Y ECOLOGIA

Con fundamento en el Artículo 130, del Reglamento de Desarrollo Urbano y Construcción del Municipio de Othón P. Blanco, la Dirección General de Desarrollo Urbano, Medio Ambiente y Ecología, autoriza la presente:

LICENCIA DE CONSTRUCCION.

DATOS DE LA CONSTRUCCION:

VIGENCIA:

Tipo : REGULARIZACIÓN
uso: HABITACIONAL
Proyecto: CASA HABITACIÓN
Descripción: SE REGULARIZA COCHERA, SALA, COMEDOR, COCINA, 3 RECAMARAS CON BAÑO, 1/2 BAÑO, TERRAZA, LAVADERO Y BODEGA
Ubicación:

No LICENCIA: 14.000048
Fecha de iniciación: 07-03-22
Fecha terminación: 02-09-22
Período de obra: 183 días meses. 6

CALLE XCALAC 331 13 4 ADOLFO LOPEZ MATEOS CHETUMAL
CALLE No. Lte. Mza. Col. CD

SUPERFICIE DE CONSTRUCCION:

SUPERFICIES EXISTENTES:

Superficie total del predio: 765.55 m²
Superficie const. P.B: 224.89 m²
Superficie const. P.A: 0.00 m²
Superficie cubierta: 224.89 m²

SUPERFICIES A CONSTRUIR :

Superficie por nivel:
P.B: 0.00 m² P.A: 0.00 m²
Superficie por tipo de obra:
Nueva: 0.00 m² Reg: 224.89 m²
Amp.: 0.00 m² Renov: 0.00 m²
Demolicion: 0.00 m²
Superficie Total en trámite: 224.89 m²

RESUMEN DE AREAS:

SUPERFICIE CUBIERTA P. B: 224.89 m² SUPERFICIE CUBIERTA TOTAL: 224.89 m²
SUPERFICIE EXTERIOR: 540.66 m² CAJONES DE ESTACIONAMIENTO: 2

Se extiende la presente Licencia de construcción para los fines y usos que en esta se señalan a los 2 días del mes de Marzo del año 2022.

AUTORIZÓ

DIRECTOR GENERAL DE DESARROLLO URBANO
MEDIO AMBIENTE Y ECOLOGIA

José Andrés Manzanilla Interian

OTHÓN P. BLANCO
H. AYUNTAMIENTO
DIRECCION GENERAL DE

VISTO BUENO

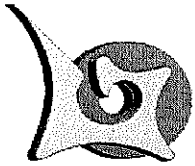
DIRECTOR DE DESARROLLO URBANO

Josué Azael Hoíl Basto

M.C. JOSÉ ANDRÉS MANZANILLA INTERIAN

M.C. JOSUÉ AZAEL HOÍL BASTO

De acuerdo a la Fracción III del Artículo 33 de la Ley de Transparencia y acceso a la Información Pública del Estado de Quintana Roo, le informamos que los datos personales proporcionados formaran parte de un sistema de datos personales y correspondientes expediente, el cual quedara bajo resguardo de esta Dirección; dichos datos serán utilizados para los fines por los que fueron recabados.



MUNICIPIO OTHON P. BLANCO
ESTADO DE QUINTANA ROO

H. AYUNTAMIENTO MUNICIPAL DE OTHON P. BLANCO
DIRECCION GENERAL DE DESARROLLO URBANO
MEDIO AMBIENTE Y ECOLOGIA

Con fundamento en el Artículo 130, del Reglamento de Desarrollo Urbano y Construcción para el Municipio de Othón P. Blanco, la Dirección General de Desarrollo Urbano, Medio Ambiente y Ecología, autoriza la presente:

LICENCIA DE CONSTRUCCION.

DATOS DE LA CONSTRUCCION:

VIGENCIA:

Tipo : OBRA NUEVA
uso: SERVICIOS
Proyecto: PLAZA DE COMIDA (FOOD PARK)
Descripción: MUROS DE BLOCK/LOSA CONCRETO ARMADO
Ubicación:

No LICENCIA: 0000049
Fecha de iniciación: 07/03/22
Fecha terminación: 02/09/22
Período de obra: 185 días meses. 6

HEROICO COLEGIO MILITAR 82 12 006 BARRIO BRAVO CHETUMAL
CALLE No. Lte. Mza. Col. CD

SUPERFICIE DE CONSTRUCCION:

SUPERFICIES EXISTENTES:

Superficie total del predio: 635.85 m²
Superficie const. P.B: 0.00 m²
Superficie const. P.A: 0.00 m²
Superficie cubierta: 0.00 m²

SUPERFICIES A CONSTRUIR :

Superficie por nivel:
P.B: 202.26 m² P.A: 0.00 m²
Superficie por tipo de obra:
Nueva: 202.26 m² Reg: 0.00 m²
Amp.: 0.00 m² Renov: 0.00 m²
Demolicion: 0.00 m²
Superficie Total en trámite: 202.26 m²

RESUMEN DE AREAS:

SUPERFICIE CUBIERTA P. B: 0.00 m² SUPERFICIE CUBIERTA TOTAL: 202.26 m²
SUPERFICIE EXTERIOR: 0.00 m² CAJONES DE ESTACIONAMIENTO: 10

Se extiende la presente Licencia de construcción para los fines y usos que en esta se señalan a los 2 días del mes de Marzo del año 2 20 22

AUTORIZO
DIRECTOR GENERAL DE DESARROLLO URBANO
MEDIO AMBIENTE Y ECOLOGIA

José



OTHÓN P. BLANCO
AYUNTAMIENTO MUNICIPAL
DIRECCION GENERAL DE


M.C. JOSÉ ANDRÉS MANZANILLA INTERIAN

VISTO BUENO
DIRECTOR DE DESARROLLO URBANO

José

M.C. JOSUÉ AZAEL HOÍL BASTO

De acuerdo a la Fracción III del Artículo 33 de la Ley de Transparencia y acceso a la Información Pública del Estado de Quintana Roo, le informamos que los datos personales proporcionados formaran parte de un sistema de datos personales y correspondientes expediente, el cual quedara bajo resguardo de esta Dirección; dichos datos serán utilizados para los fines por los que fueron recabados.



MUNICIPIO OTHON P. BLANCO
ESTADO DE QUINTANA ROO

H. AYUNTAMIENTO MUNICIPAL DE OTHON P. BLANCO
DIRECCION GENERAL DE DESARROLLO URBANO
MEDIO AMBIENTE Y ECOLOGIA

Con fundamento en el Artículo 130, del Reglamento de Desarrollo Urbano y Construcción para el Municipio de Othón P. Blanco, la Dirección General de Desarrollo Urbano, Medio Ambiente y Ecología, autoriza la presente:

LICENCIA DE CONSTRUCCION.

DATOS DE LA CONSTRUCCION:

VIGENCIA:

Tipo : REGULARIZACIÓN
 uso: OFICINAS
 Proyecto: OFICINAS ADMINISTRATIVAS
 Descripción: LOCAL SINDICATO SQCS
 Ubicación:
 AV ISAAC MEDINA 153 35 79 Forjadores CHETUMAL
 CALLE No. Lte. Mza. Col. CD

No LICENCIA: 2011051
 Fecha de iniciación: 03/03/22
 Fecha terminación: 03/09/22
 Periodo de obra: 183 días meses. 6

SUPERFICIE DE CONSTRUCCION:

SUPERFICIES EXISTENTES:

Superficie total del predio: 136.72 m²
 Superficie const. P.B: 136.72 m²
 Superficie const. P.A: 72.75 m²
 Superficie cubierta: 209.47 m²

SUPERFICIES A CONSTRUIR :

Superficie por nivel:
 P.B: 136.72 m² P.A: 72.75 m²
 Superficie por tipo de obra:
 Nueva: 0.00 m² Reg: 209.47 m²
 Amp.: 0.00 m² Renov: 0.00 m²
 Demolicion: 0.00 m²
 Superficie Total en trámite: 209.47 m²

RESUMEN DE AREAS:

SUPERFICIE CUBIERTA P. B: 136.72 m² SUPERFICIE CUBIERTA TOTAL: 209.47 m²
 SUPERFICIE EXTERIOR: 72.75 m² CAJONES DE ESTACIONAMIENTO: 10 COMODATO

Se extiende la presente Licencia de construcción para los fines y usos que en esta se señalan a los 3 días del mes de marzo del año 2022

AUTORIZÓ

DIRECTOR GENERAL DE DESARROLLO URBANO
MEDIO AMBIENTE Y ECOLOGIA

[Handwritten signature]
056


M.C. JOSÉ ANDRÉS MANZANILLA INTERIAN

VISTO BUENO

DIRECTOR DE DESARROLLO URBANO


[Handwritten signature]

M.C. JOSUÉ AZAEL HOÍL BASTO



15 de marzo 2022 Procede M. C. F. L. Ros. S. Manjergu. S. J.

De acuerdo a la Fracción III del Artículo 33 de la Ley de Transparencia y acceso a la Información Pública del Estado de Quintana Roo, le informamos que los datos personales proporcionados formaran parte de un sistema de datos personales y correspondientes expediente, el cual quedara bajo resguardo de esta Dirección; dichos datos serán utilizados para los fines por los que fueron recabados.



MUNICIPIO OTHON P. BLANCO
ESTADO DE QUINTANA ROO

H. AYUNTAMIENTO MUNICIPAL DE OTHON P. BLANCO
DIRECCION GENERAL DE DESARROLLO URBANO
MEDIO AMBIENTE Y ECOLOGIA

Con fundamento en el Artículo 130, del Reglamento de Desarrollo Urbano y Construcción para el Municipio de Othón P. Blanco, la Dirección General de Desarrollo Urbano, Medio Ambiente y Ecología, autoriza la presente:

LICENCIA DE CONSTRUCCION.

DATOS DE LA CONSTRUCCION:

VIGENCIA:

Tipo: AMPLIACIÓN Y REGULARIZACIÓN No LICENCIA: 0100053
 uso: VIVIENDA UNIFAMILIAR Fecha de iniciación: 07/03/22
 Proyecto: COCHERA Fecha terminación: 07/09/22
 Descripción: CIM. DE MAMP., MUROS DE BLOCK, CAST., CAD. COLUM. Y TRABES Período de obra: 183 días meses. 6
CONCRETO ARMADO, LOSA DE VIGUETA Y BOVEDILLA
 Ubicación:
 AV. ENRIQUE BAROCIO 1096 18 128 RESID. MARSELLA CHETUMAL
 CALLE No. Lte. Mza. Col. CD

SUPERFICIE DE CONSTRUCCION:

SUPERFICIES EXISTENTES:

SUPERFICIES A CONSTRUIR :

Superficie total del predio: <u>151.00</u> m ²	Superficie por nivel:
Superficie const. P.B: <u>83.22</u> m ²	P.B: <u>35.00</u> m ² P.A: <u>0.00</u> m ²
Superficie const. P.A: <u> </u> m ²	Superficie por tipo de obra:
Superficie cubierta: <u>83.22</u> m ²	Nueva: <u>0.00</u> m ² Reg: <u>15.13</u> m ²
	Amp.: <u>35.00</u> m ² Renov: <u>0.00</u> m ²
	Demolicion: <u>0.00</u> m ²
	Superficie Total en trámite: <u>50.13</u> m ²

RESUMEN DE AREAS:

SUPERFICIE CUBIERTA P. B: <u>118.22</u> m ²	SUPERFICIE CUBIERTA TOTAL: <u>118.22</u> m ²
SUPERFICIE EXTERIOR: <u>32.78</u> m ²	CAJONES DE ESTACIONAMIENTO: <u>2</u>

Se extiende la presente Licencia de construcción para los fines y usos que en esta se señalan a los 7 días del mes de Marzo del año 2022

AUTORIZÓ

VISTO BUENO

DIRECTOR GENERAL DE DESARROLLO URBANO
MEDIO AMBIENTE Y ECOLOGIA

DIRECTOR DE DESARROLLO URBANO

[Signature]


OTHÓN P. BLANCO
N. AYUNTAMIENTO
DIRECCIÓN GENERAL DE
DESARROLLO URBANO

[Signature]

M.C. JOSÉ ANDRÉS MANZANILLA INTERIAN

M.C. JOSUÉ AZAEL HOÍL BASTO

De acuerdo a la Fracción III del Artículo 33 de la Ley de Transparencia y acceso a la Información Pública del Estado de Quintana Roo, le informamos que los datos personales proporcionados formaran parte de un sistema de datos personales y correspondientes expediente, el cual quedara bajo resguardo de esta Dirección; dichos datos serán utilizados para los fines por los que fueron recabados.



MUNICIPIO OTHON P. BLANCO
ESTADO DE QUINTANA ROO

H. AYUNTAMIENTO MUNICIPAL DE OTHON P. BLANCO
DIRECCION GENERAL DE DESARROLLO URBANO
MEDIO AMBIENTE Y ECOLOGIA

Con fundamento en el Artículo 130, del Reglamento de Desarrollo Urbano y Construcción para el Municipio de Othón P. Blanco, la Dirección General de Desarrollo Urbano, Medio Ambiente y Ecología, autoriza la presente:

LICENCIA DE CONSTRUCCION.

DATOS DE LA CONSTRUCCION:

Tipo : REGULARIZACIÓN
uso: HABITACIONAL
Proyecto: CASA HABITACIÓN DOS NIVELES
Descripción: SISTEMA CONSTRUCTIVO TRADICIONAL: BLOCK, CASTILLOS, CADENAS ARMADAS, CIMENTACIÓN MAMP., ZAPATAS AISLADAS.
Ubicación:

VIGENCIA:

No LICENCIA: 08/011054
Fecha de iniciación: 08/03/22
Fecha terminación: 08/09/22
Período de obra: 183 días meses. 6

CORONEL RIVA PALACIO S/N 6 14 GONZALO GUERRERO CHETUMAL
CALLE No. Lte Mza COL: CD

SUPERFICIE DE CONSTRUCCION:

SUPERFICIES EXISTENTES:

Superficie total del predio: 165.03 m²
Superficie const. P.B: 77.50 m²
Superficie const. P.A: 104.70 m²
Superficie cubierta: 87.53 m²

SUPERFICIES A CONSTRUIR :

Superficie por nivel:
P.B: 77.50 m² P.A: 104.70 m²
Superficie por tipo de obra:
Nueva: 0.00 m² Reg: 182.20 m²
Amp.: 0.00 m² Renov: 0.00 m²
Demolicion: 0.00 m²
Superficie Total en trámite: 182.20 m²

RESUMEN DE AREAS:

SUPERFICIE CUBIERTA P. B: 77.50 m²
SUPERFICIE EXTERIOR: 87.53 m²

SUPERFICIE CUBIERTA TOTAL: 182.20 m²
CAJONES DE ESTACIONAMIENTO: 1

Se extiende la presente Licencia de construcción para los fines y usos que en esta se señalan a los 8 días del mes de marzo del año 2022.

AUTORIZÓ


DIRECTOR GENERAL DE DESARROLLO URBANO
MEDIO AMBIENTE Y ECOLOGIA

[Handwritten signature]

M.C. JOSÉ ANDRÉS MANZANILLA INTERIAN

VISTO BUENO

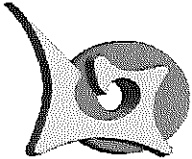
DIRECTOR DE DESARROLLO URBANO



[Handwritten signature]

M.C. JOSUÉ AZAEL HOÍL BASTO

De acuerdo a la Fracción III del Artículo 33 de la Ley de Transparencia y acceso a la Información Pública del Estado de Quintana Roo, le informamos que los datos personales proporcionados formaran parte de un sistema de datos personales y correspondientes expediente, el cual quedara bajo resguardo de esta Dirección; dichos datos serán utilizados para los fines por los que fueron recabados.



MUNICIPIO OTHÓN P. BLANCO
ESTADO DE QUINTANA ROO

H. AYUNTAMIENTO MUNICIPAL DE OTHON P. BLANCO
DIRECCION GENERAL DE DESARROLLO URBANO
MEDIO AMBIENTE Y ECOLOGIA

Con fundamento en el Artículo 130, del Reglamento de Desarrollo Urbano y Construcción para el Municipio de Othón P. Blanco, la Dirección General de Desarrollo Urbano, Medio Ambiente y Ecología, autoriza la presente:

LICENCIA DE CONSTRUCCION.

DATOS DE LA CONSTRUCCION:

VIGENCIA:

Tipo: RENOVACIÓN
 uso: VIVIENDA UNIFAMILIAR
 Proyecto: CASA HABITACIÓN
 Descripción: MUROS DE BLOCK Y CONCRETO
 Ubicación:
 GRAL. FELIPE ANGELES 527 19 3 A. LOPEZ MATEOS CHETUMAL
 CALLE No. Lte. Mza. Col. CD

No LICENCIA: 11011055
 Fecha de iniciación: 09/03/22
 Fecha terminación: 09/09/22
 Período de obra: 183 días meses. 6

SUPERFICIE DE CONSTRUCCION:

SUPERFICIES EXISTENTES:

Superficie total del predio: 180.00 m²
 Superficie const. P.B: 110.03 m²
 Superficie const. P.A: m²
 Superficie cubierta: 110.03 m²

SUPERFICIAS A CONSTRUIR :

Superficie por nivel:
 P.B: m² P.A: 110.03 m²
 Superficie por tipo de obra:
 Nueva: m² Reg: m²
 Amp.: m² Renov: 110.03 m²
 Demolicion: m²
 Superficie Total en trámite: 110.03 m²

RESUMEN DE AREAS:

SUPERFICIE CUBIERTA P. B: 110.03 m² SUPERFICIE CUBIERTA TOTAL: 220.06 m²
 SUPERFICIE EXTERIOR: 69.97 m² CAJONES DE ESTACIONAMIENTO: 2

Se extiende la presente Licencia de construcción para los fines y usos que en esta se señalan a los 9 días del mes de Marzo del año 2022

AUTORIZÓ

DIRECTOR GENERAL DE DESARROLLO URBANO
MEDIO AMBIENTE Y ECOLOGIA

M.C. JOSÉ ANDRÉS MANZANILLA INTERIAN

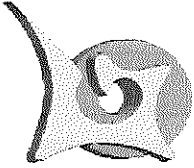
VISTO BUENO

DIRECTOR DE DESARROLLO URBANO

OTHÓN P. BLANCO
M. AYUNTAMIENTO
DIRECCION GENERAL DE
DESARROLLO URBANO
MEDIO AMBIENTE Y ECOLOGIA

M.C. JOSUÉ AZAEL HOÍL BASTO

De acuerdo a la Fracción III del Artículo 33 de la Ley de Transparencia y acceso a la Información Pública del Estado de Quintana Roo, le informamos que los datos personales proporcionados formaran parte de un sistema de datos personales y correspondientes expediente, el cual quedara bajo resguardo de esta Dirección; dichos datos serán utilizados para los fines por los que fueron recabados.



MUNICIPIO OTHON P. BLANCO
ESTADO DE QUINTANA ROO

H. AYUNTAMIENTO MUNICIPAL DE OTHON P. BLANCO
DIRECCION GENERAL DE DESARROLLO URBANO
MEDIO AMBIENTE Y ECOLOGIA

Con fundamento en el Artículo 130, del Reglamento de Desarrollo Urbano y Construcción para el Municipio de Othón P. Blanco, la Dirección General de Desarrollo Urbano, Medio Ambiente y Ecología, autoriza la presente:

LICENCIA DE CONSTRUCCION.

DATOS DE LA CONSTRUCCION:

VIGENCIA:

Tipo : AMPLIACION
Uso: HABITACIONAL
Proyecto: BAÑO, COCINA Y PATIO
Descripción: AMPLIACION DE CASA HABITACION
Ubicación:

No LICENCIA: 46.1011056
Fecha de inicio: 09/03/22
Fecha término: 09/09/22
Período de obra: 183 días meses. 6

MANATI	825	10	31	RESIDENCIAL SIAN KAAN	CHETUMAL
CALLE	No.	Lte.	Mza.	Col.	CD

SUPERFICIE DE CONSTRUCCION:

SUPERFICIES EXISTENTES:

Superficie total del predio: 181.07 m²
Superficie const. P.B: 54.94 m²
Superficie const. P.A: 0.00 m²
Superficie cubierta: 54.94 m²

SUPERFICIES A CONSTRUIR :

Superficie por nivel:
P.B: 31.06 m² P.A: 0.00 m²
Superficie por tipo de obra:
Nueva: 0.00 m² Reg: 0.00 m²
Amp.: 31.06 m² Renov: 0.00 m²
Demolicion: 4.77 m²
Superficie Total en trámite: 35.83 m²

RESUMEN DE AREAS:

SUPERFICIE CUBIERTA P. B:	<u>54.94</u> m ²	SUPERFICIE CUBIERTA TOTAL:	<u>86.00</u> m ²
SUPERFICIE EXTERIOR:	<u>126.13</u> m ²	CAJONES DE ESTACIONAMIENTO:	<u>1</u>

Se extiende la presente Licencia de construcción para los fines y usos que en esta se señalan a los 9 días del mes de Marzo del año 2022

AUTORIZÓ

DIRECTOR GENERAL DE DESARROLLO URBANO
MEDIO AMBIENTE Y ECOLOGIA

M.C. JOSÉ ANDRÉS MANZANILLA INTERIAN


VISTO BUENO

DIRECTOR DE DESARROLLO URBANO

M.C. JOSUÉ AZAEL HOÍL BASTO

OTHÓN P. BLANCO
AYUNTAMIENTO
DIRECCION GENERAL DE
DESARROLLO URBANO

De acuerdo a la Fracción III del Artículo 33 de la Ley de Transparencia y acceso a la Información Pública del Estado de Quintana Roo, le informamos que los datos personales proporcionados formaran parte de un sistema de datos personales y correspondientes expediente, el cual quedara bajo resguardo de esta Dirección; dichos datos serán utilizados para los fines por los que fueron recabados.



MUNICIPIO OTHON P. BLANCO
ESTADO DE QUINTANA ROO

H. AYUNTAMIENTO MUNICIPAL DE OTHON P. BLANCO
DIRECCION GENERAL DE DESARROLLO URBANO
MEDIO AMBIENTE Y ECOLOGIA

Con fundamento en el Artículo 130, del Reglamento de Desarrollo Urbano y Construcción para el Municipio de Othón P. Blanco, la Dirección General de Desarrollo Urbano, Medio Ambiente y Ecología, autoriza la presente:

LICENCIA DE CONSTRUCCION.

DATOS DE LA CONSTRUCCION:

Tipo : OBRA NUEVA
 uso: HABITACIONAL
 Proyecto: CASA HABITACION
 Descripción: SISTEMA CONSTRUCTIVO TRADICIONAL: BLOCK, CASTILLOS, CADENAS ARMADAS, CIMENTACION MAMP., ZAPATAS AISLADAS.
 Ubicación:

VIGENCIA:

No LICENCIA: 030057
 Fecha de iniciación: 11/05/22
 Fecha terminación: 22/09/22
 Período de obra: 183 días meses. 6

SICILIA	S/N	20	48	JOSEFA ORTÍZ DE DOMÍNGUEZ	CHETUMAL
CALLE	No.	Lte	Mza	COL:	CD

SUPERFICIE DE CONSTRUCCION:

SUPERFICIES EXISTENTES:

Superficie total del predio: 202.50 m²
 Superficie const. P.B: 0.00 m²
 Superficie const. P.A: 0.00 m²
 Superficie cubierta: 0.00 m²

SUPERFICIES A CONSTRUIR :

Superficie por nivel:
 P.B: 91.95 m² P.A: 0.00 m²
 Superficie por tipo de obra:
 Nueva: 91.95 m² Reg: 0.00 m²
 Amp.: 0.00 m² Renov: 0.00 m²
 Demolicion: 0.00 m²
 Superficie Total en trámite: 91.95 m²

RESUMEN DE AREAS:

SUPERFICIE CUBIERTA P. B: 91.95 m²
 SUPERFICIE EXTERIOR: 110.55 m²


SUPERFICIE CUBIERTA TOTAL: 91.95 m²
 CAJONES DE ESTACIONAMIENTO: 2

Se extiende la presente Licencia de construcción para los fines y usos que en esta se señalan a los 11 días del mes de Marzo del año 2022

AUTORIZÓ

DIRECTOR GENERAL DE DESARROLLO URBANO
MEDIO AMBIENTE Y ECOLOGIA

M.C. JOSÉ ANDRÉS MANZANILLA INTERIAN



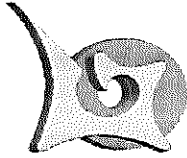
OTHÓN P. BLANCO
H. AYUNTAMIENTO
DIRECCION GENERAL DE
DESARROLLO URBANO
MEDIO AMBIENTE Y ECOLOGIA

VISTO BUENO

DIRECTOR DE DESARROLLO URBANO

M.C. JOSUÉ AZAEL HOÍL BASTO

De acuerdo a la Fracción III del Artículo 33 de la Ley de Transparencia y acceso a la Información Pública del Estado de Quintana Roo, le informamos que los datos personales proporcionados formaran parte de un sistema de datos personales y correspondientes expediente, el cual quedara bajo resguardo de esta Dirección; dichos datos serán utilizados para los fines por los que fueron recabados.



MUNICIPIO OTHON P. BLANCO
ESTADO DE QUINTANA ROO

H. AYUNTAMIENTO MUNICIPAL DE OTHON P. BLANCO
DIRECCION GENERAL DE DESARROLLO URBANO
MEDIO AMBIENTE Y ECOLOGIA

Con fundamento en el Artículo 130, del Reglamento de Desarrollo Urbano y Construcción para el Municipio de Othón P. Blanco, la Dirección General de Desarrollo Urbano, Medio Ambiente y Ecología, autoriza la presente:

LICENCIA DE CONSTRUCCION.

DATOS DE LA CONSTRUCCION:

Tipo : REGULARIZACIÓN
 uso: HAB. MIXTA VERTICAL HMV
 Proyecto: VIVIENDA UNIFAMILIAR
 Descripción: MUROS DE BLOCK Y CONCRETO
 Ubicación:
 C. KIRICHNA 142 27 111 FRACC. PAYO OBISPO CHETUMAL
 CALLE No. Lte. Mza. Col. CD

VIGENCIA:

No LICENCIA: 08/111059
 Fecha de iniciación: 08/03/22
 Fecha terminación: 08/09/22
 Período de obra: 183 días meses. 6

SUPERFICIE DE CONSTRUCCION:

SUPERFICIES EXISTENTES:

Superficie total del predio: 146.24 m²
 Superficie const. P.B: 73.59 m²
 Superficie const. P.A: m²
 Superficie cubierta: 73.59 m²

SUPERFICIES A CONSTRUIR :

Superficie por nivel:
 P.B: 28.08 m² P.A: m²
 Superficie por tipo de obra:
 Nueva: 0.00 m² Reg: 28.08 m²
 Amp.: 0.00 m² Renov: 0.00 m²
 Demolicion: 0.00 m²
 Superficie Total en trámite: 28.08 m²

RESUMEN DE AREAS:

SUPERFICIE CUBIERTA P. B: 101.67 m² SUPERFICIE CUBIERTA TOTAL: 101.67 m²
 SUPERFICIE EXTERIOR: 44.57 m² CAJONES DE ESTACIONAMIENTO: 2

Se extiende la presente Licencia de construcción para los fines y usos que en esta se señalan a los 8 días del mes de marzo del año 2022

AUTORIZÓ

DIRECTOR GENERAL DE DESARROLLO URBANO
MEDIO AMBIENTE Y ECOLOGIA

VISTO BUENO

DIRECTOR DE DESARROLLO URBANO

OTHÓN P. BLANCO
M. AYUNTAMIENTO
DIRECCION GENERAL DE
DESARROLLO URBANO
MEDIO AMBIENTE Y ECOLOGIA

M.C. JOSÉ ANDRÉS MANZANILLA INTERÁN

M.C. JOSUÉ AZAEL HOÍL BASTO

De acuerdo a la Fracción III del Artículo 33 de la Ley de Transparencia y acceso a la Información Pública del Estado de Quintana Roo, le informamos que los datos personales proporcionados formaran parte de un sistema de datos personales y correspondientes expediente, el cual quedara bajo resguardo de esta Dirección; dichos datos serán utilizados para los fines por los que fueron recabados.



MUNICIPIO OTHON P. BLANCO
ESTADO DE QUINTANA ROO

H. AYUNTAMIENTO MUNICIPAL DE OTHON P. BLANCO
DIRECCION GENERAL DE DESARROLLO URBANO,
MEDIO AMBIENTE Y ECOLOGIA

Con fundamento en el Artículo 130, del Reglamento de Desarrollo Urbano y Construcción del Municipio de Othón P. Blanco, la Dirección General de Desarrollo Urbano, Medio Ambiente y Ecología, autoriza la presente:

LICENCIA DE CONSTRUCCION.

DATOS DE LA CONSTRUCCION:

VIGENCIA:

Tipo : AMPLIACIÓN
uso: HABITACIONAL
Proyecto: CASA HABITACIÓN
Descripción: AMPLIACION DE RECAMARA EN CASA HABITACIÓN
Ubicación:

No LICENCIA: 11111060
Fecha de iniciación: 16/03/22
Fecha terminación: 16/09/22
Periodo de obra: 183 días meses. 6

C. CIRCUITO HIDALGO 547 24 9 RESIDENCIAL BOSQUE REAL CHETUMAL
CALLE No. Lte. Mza. Col. CD

SUPERFICIE DE CONSTRUCCION:

SUPERFICIES EXISTENTES:

Superficie total del predio: 144.00 m²
Superficie const. P.B: 54.94 m²
Superficie const. P.A: 0.00 m²
Superficie cubierta: 54.94 m²

SUPERFICIES A CONSTRUIR :

Superficie por nivel:
P.B: 29.20 m² P.A: 0.00 m²
Superficie por tipo de obra:
Nueva: 0.00 m² Reg: 0.00 m²
Amp.: 29.20 m² Renov: 0.00 m²
Demolicion: 0.00 m²
Superficie Total en trámite: 29.20 m²

RESUMEN DE AREAS:

SUPERFICIE CUBIERTA P. B: 84.14 m² SUPERFICIE CUBIERTA TOTAL: 84.14 m²
SUPERFICIE EXTERIOR: 59.86 m² CAJONES DE ESTACIONAMIENTO: 2

Se extiende la presente Licencia de construcción para los fines y usos que en esta se señalan a los 16 días del mes de marzo del año 2022.


AUTORIZO
DIRECTOR GENERAL DE DESARROLLO URBANO
MEDIO AMBIENTE Y ECOLOGIA

VISTO BUENO
DIRECTOR DE DESARROLLO URBANO

M.C. JOSÉ ANDRÉS MANZANILLA INTERIAN

M.C. JOSUÉ AZAEL HOÍL BASTO

De acuerdo a la Fracción III del Artículo 33 de la Ley de Transparencia y acceso a la Información Pública del Estado de Quintana Roo, le informamos que los datos personales proporcionados formaran parte de un sistema de datos personales y correspondientes expediente, el cual quedara bajo resguardo de esta Dirección; dichos datos serán utilizados para los fines por los que fueron recabados.



MUNICIPIO OTHON P. BLANCO
ESTADO DE QUINTANA ROO

H. AYUNTAMIENTO MUNICIPAL DE OTHON P. BLANCO
DIRECCION GENERAL DE DESARROLLO URBANO
MEDIO AMBIENTE Y ECOLOGIA

Con fundamento en el Artículo 130, del Reglamento de Desarrollo Urbano y Construcción para el Municipio de Othón P. Blanco, la Dirección General de Desarrollo Urbano, Medio Ambiente y Ecología, autoriza la presente:

LICENCIA DE CONSTRUCCION.

DATOS DE LA CONSTRUCCION:

VIGENCIA:

Tipo : OBRA NUEVA
uso: HABITACIONAL
Proyecto: CASA HABITACION
Descripción: MUROS DE BLOCK HUECO, LOSA ARMADA CON VIGUETA Y BOVEDILLA Y ESTRUCTURA DE CONCRETO
Ubicación:

No LICENCIA: 000061
Fecha de iniciación: 16/03/22
Fecha terminación: 16/09/22
Período de obra: 183 días meses. 6

AV. MARIANO ANGULO BASTO S/N S/N 50 47 FRACC. YAX CHE CHETUMAL
CALLE No. Lte. Mza. Col. CD

SUPERFICIE DE CONSTRUCCION:

SUPERFICIES EXISTENTES:

Superficie total del predio: 118.39 m²
Superficie const. P.B: 0.00 m²
Superficie const. P.A: m²
Superficie cubierta: 0.00 m²

SUPERFICIES A CONSTRUIR :

Superficie por nivel:
P.B: 40.22 m² P.A: 39.24 m²
Superficie por tipo de obra:
Nueva: 79.46 m² Reg..PB. 0.00 m²
Amp.: m² Renov: 0.00 m²
Antigua: m²
Superficie Total en trámite: 79.46 m²

RESUMEN DE AREAS:

SUPERFICIE CUBIERTA P. B: 0.00 m² SUPERFICIE CUBIERTA TOTAL: 0.00 m²
SUPERFICIE EXTERIOR: 78.17 m² CAJONES DE ESTACIONAMIENTO: 2

Se extiende la presente Licencia de construcción para los fines y usos que en esta se señalan a los 16 días del mes de marzo del año 2022

AUTORIZÓ
DIRECTOR GENERAL DE DESARROLLO URBANO
MEDIO AMBIENTE Y ECOLOGIA

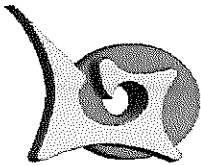
M.C. JOSÉ ANDRÉS MANZANILLA INTERIAN

VISTO BUENO
DIRECTOR DE DESARROLLO URBANO

OTHO P. BLANCO
H. AYUNTAMIENTO
DIRECCION GENERAL DE
DESARROLLO URBANO
MEDIO AMBIENTE Y ECOLOGIA

M.C. JOSUÉ AZAEL HOÍL BASTO

De acuerdo a la Fracción III del Artículo 33 de la Ley de Transparencia y acceso a la Información Pública del Estado de Quintana Roo, le informamos que los datos personales proporcionados formaran parte de un sistema de datos personales y correspondientes expediente, el cual quedara bajo resguardo de esta Dirección; dichos datos serán utilizados para los fines por los que fueron recabados.



MUNICIPIO OTHON P. BLANCO
ESTADO DE QUINTANA ROO

H. AYUNTAMIENTO MUNICIPAL DE OTHON P. BLANCO
DIRECCION GENERAL DE DESARROLLO URBANO
MEDIO AMBIENTE Y ECOLOGIA

Con fundamento en el Artículo 130, del Reglamento de Desarrollo Urbano y Construcción para el Municipio de Othón P. Blanco, la Dirección General de Desarrollo Urbano, Medio Ambiente y Ecología, autoriza la presente:

LICENCIA DE CONSTRUCCION.

DATOS DE LA CONSTRUCCION:

VIGENCIA:

Tipo : OBRA NUEVA
 uso: HABITACIONAL
 Proyecto: CASA HABITACION
 Descripción: MUROS DE BLOCK HUECO, LOSA ARMADA CON VIGUETA Y BOVEDILLA Y ESTRUCTURA DE CONCRETO
 Ubicación:

No LICENCIA: 0000062
 Fecha de iniciación: 16/03/22
 Fecha terminación: 16/09/22
 Período de obra: 183 días meses. 6

AV. MARIANO ANGULO BASTO S/N S/N 51 47 FRACC. YAX CHE CHETUMAL
CALLE No. Lte. Mza. Col. CD

SUPERFICIE DE CONSTRUCCION:

SUPERFICIES EXISTENTES:

Superficie total del predio: 118.39 m²
 Superficie const. P.B.: 0.00 m²
 Superficie const. P.A.: m²
 Superficie cubierta: 0.00 m²

SUPERFICIES A CONSTRUIR :

Superficie por nivel:
 P.B.: 40.22 m² P.A.: 39.24 m²
 Superficie por tipo de obra:
 Nueva: 79.46 m² Reg..PB. 0.00 m²
 Amp.: m² Renov: 0.00 m²
 Antigua: m²
 Superficie Total en trámite: 79.46 m²

RESUMEN DE AREAS:

SUPERFICIE CUBIERTA P. B.: 0.00 m² SUPERFICIE CUBIERTA TOTAL: 0.00 m²
 SUPERFICIE EXTERIOR: 78.17 m² CAJONES DE ESTACIONAMIENTO: 2

Se extiende la presente Licencia de construcción para los fines y usos que en esta se señalan a los 16 días del mes de marzo del año 20 22

AUTORIZÓ
DIRECTOR GENERAL DE DESARROLLO URBANO
MEDIO AMBIENTE Y ECOLOGIA

VISTO BUENO
DIRECTOR DE DESARROLLO URBANO

OTHÓN P. BLANCO
 H. AYUNTAMIENTO
 DIRECCION GENERAL DE

M.C. JOSÉ ANDRÉS MANZANILLA INTERIAN

M.C. JOSUÉ AZAEL HOÍL BASTO

De acuerdo a la Fracción III del Artículo 33 de la Ley de Transparencia y acceso a la Información Pública del Estado de Quintana Roo, le informamos que los datos personales proporcionados formaran parte de un sistema de datos personales y correspondientes expediente, el cual quedara bajo resguardo de esta Dirección; dichos datos serán utilizados para los fines por los que fueron recabados.



H. AYUNTAMIENTO MUNICIPAL DE OTHON P. BLANCO

DIRECCIÓN GENERAL DE DESARROLLO URBANO MEDIO AMBIENTE Y ECOLOGIA

MUNICIPIO OTHON P. BLANCO
ESTADO DE QUINTANA ROO

Con fundamento en el Artículo 130, del Reglamento de Desarrollo Urbano y Construcción para el Municipio de Othón P. Blanco, La Dirección General de Desarrollo Urbano, Medio Ambiente y Ecología, autoriza la presente:

LICENCIA DE CONSTRUCCION.

DATOS DE LA CONSTRUCCION:

Tipo: RENOVACION
Uso: Habitacional
Proyecto: Casa Habitación
Estancia -Comedor, Cocina, baño, y
Descripción: 2 recamaras
Ubicación:

VIGENCIA:

No. Licencia: 0000064
Fecha de iniciación: 18/03/22
Fecha de Terminación: 18/09/22
Período de Obra: seis Meses.

Calle Bolivia	534	09	438	LAS AMERICAS I	Chetumal
CALLE	No.	Lote	Manzana	Colonia	Ciudad

SUPERFICIE DE CONSTRUCCION:

SUPERFICIES EXISTENTES:

Superficie total del predio: 148.00 M2
Superficie Const. P.B.: _____ M2
Superficie Const. P.A.: _____ M2
Superficie Cubierta: _____ M2

SUPERFICIES A CONSTRUIR:

Superficie por nivel:
P.B.: 69.67 M2 P.A.: _____ M2
Superficie por tipo de obra:
Nueva 69.67 M2 Reg: _____ M2
Amp.: _____ M2 Renov.: _____ M2
Demolición: _____ M2
Superficie Total en trámite: 69.67 M2

RESUMEN DE AREAS:

Superficie Cubierta P.B. _____ M2 Superficie Cubierta Total: 69.67 M2
Superficie Exterior: _____ M2 Cajones de Estacionamiento: 1

Se extiende la presente Licencia de construcción para los fines y usos que en esta se señalan.
Cd. Chetumal, Quintana Roo a: 18 de marzo del 2022

Autorizó

Visto Bueno

Director General de Desarrollo Urbano Medio
Ambiente y Ecología

Director de Desarrollo Urbano:

M.C. JOSÉ ANDRÉS MANZANILLA INTERIAN

M.C. JOSUE AZAEL HOIL BASTO.



H. AYUNTAMIENTO MUNICIPAL DE OTHON P. BLANCO

DIRECCIÓN GENERAL DE DESARROLLO URBANO MEDIO AMBIENTE Y ECOLOGIA

MUNICIPIO OTHON P. BLANCO ESTADO DE QUINTANA ROO

Con fundamento en el Artículo 130, del Reglamento de Desarrollo Urbano y Construcción para el Municipio de Othón P. Blanco, La Dirección General de Desarrollo Urbano, Medio Ambiente y Ecología, autoriza la presente:

LICENCIA DE CONSTRUCCION.

DATOS DE LA CONSTRUCCION:

VIGENCIA:

Tipo: RENOVIACION
Uso: Habitacional
Proyecto: Casa Habitación
Descripción: Estancia -Comedor, Cocina, baño, y 2 recamaras
Ubicación: Retorno Tres Norte

No. Licencia: 000065
Fecha de iniciación: 18/03/22
Fecha de Terminación: 18/09/22
Período de Obra: seis Meses.

Table with 7 columns: Calle, No., Lote, Manzana, Colonia, Ciudad. Values: Retorno Tres Norte, 410, 07, 131, RESIDENCIAL LAS AMERICAS, Chetumal.

SUPERFICIE DE CONSTRUCCION:

SUPERFICIES EXISTENTES:

SUPERFICIES A CONSTRUIR:

Superficie total del predio: 164.00 M2
Superficie Const. P.B.: M2
Superficie Const. P.A.: M2
Superficie Cubierta: M2

Superficie por nivel: P.B.: 77.53 M2 P.A.: M2
Superficie por tipo de obra: Nueva 77.53 M2 Reg: M2
Amp.: M2 Renov.: M2
Demolición: M2
Superficie Total en trámite: 77.53 M2

RESUMEN DE AREAS:

Superficie Cubierta P.B. M2 Superficie Cubierta Total: 77.53 M2
Superficie Exterior: M2 Cajones de Estacionamiento: 1

Se extiende la presente Licencia de construcción para los fines y usos que en esta se señalan. Cd. Chetumal, Quintana Roo a: 18 de marzo del 2022

Autorizo

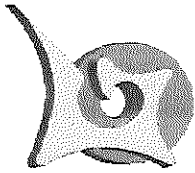
Visto Bueno

Director General de Desarrollo Urbano Medio Ambiente y Ecología

Director de Desarrollo Urbano:

M.C. JOSÉ ANDRÉS MANZANILLA INTERIAN

M.C. JOSUE AZAEL HOIL BASTO.



H. AYUNTAMIENTO MUNICIPAL DE OTHON P. BLANCO
DIRECCION GENERAL DE DESARROLLO URBANO
MEDIO AMBIENTE Y ECOLOGIA

MUNICIPIO OTHON P. BLANCO
ESTADO DE QUINTANA ROO

Con fundamento en el Artículo 130, del Reglamento de Desarrollo Urbano y Construcción para el Municipio de Othón P. Blanco, la Dirección General de Desarrollo Urbano, Medio Ambiente y Ecología, autoriza la presente:

LICENCIA DE CONSTRUCCION.

DATOS DE LA CONSTRUCCION:

VIGENCIA:

Tipo :	<u>REGULARIZACION</u>	No LICENCIA:	<u>4.0600071</u>
Uso:	<u>HABITACIONAL</u>	Fecha de inicio:	<u>23/03/22</u>
Proyecto:	<u>COCHERA Y MEDIO BAÑO</u>	Fecha término:	<u>23/09/22</u>
Descripción:	<u>APLIACION DE CASA HABITACION</u>	Período de obra:	<u>183 días meses. 6</u>
Ubicación:			
RIO VERDE	279	2	234
			SOLIDARIDAD
			CHE TUMAL
CALLE	No.	Lte.	Mza. Col. CD

SUPERFICIE DE CONSTRUCCION:

SUPERFICIES EXISTENTES:

Superficie total del predio:	<u>141.08</u>	m ²
Superficie const. P.B:	<u>76.42</u>	m ²
Superficie const. P.A:	<u>0.00</u>	m ²
Superficie cubierta:	<u>76.42</u>	m ²

SUPERFICIES A CONSTRUIR :

Superficie por nivel:		
P.B:	<u>0.00</u>	m ²
P.A:	<u>0.00</u>	m ²
Superficie por tipo de obra:		
Nueva:	<u>0.00</u>	m ²
Reg:	<u>34.55</u>	m ²
Amp.:	<u>0.00</u>	m ²
Renov:	<u>0.00</u>	m ²
Demolicion:	<u>0.00</u>	m ²
Superficie Total en trámite:	<u>34.55</u>	m ²

RESUMEN DE AREAS:

SUPERFICIE CUBIERTA P. B:	<u>76.42</u>	m ²	SUPERFICIE CUBIERTA TOTAL:	<u>76.42</u>	m ²
SUPERFICIE EXTERIOR:	<u>64.66</u>	m ²	CAJONES DE ESTACIONAMIENTO:	<u>1</u>	

Se extiende la presente Licencia de construcción para los fines y usos que en esta se señalan a los 23 días del mes de Marzo del año 2022.

AUTORIZÓ

DIRECTOR GENERAL DE DESARROLLO URBANO
MEDIO AMBIENTE Y ECOLOGIA

M.C. JOSÉ ANDRÉS MANZANILLA INTERIÁN




OTHÓN P. BLANCO
H. AYUNTAMIENTO
DIRECCIÓN GENERAL DE
DESARROLLO URBANO
MEDIO AMBIENTE Y ECOLOGIA

VISTO BUENO

DIRECTOR DE DESARROLLO URBANO

M.C. JOSUÉ AZAEL HOÍL BASTO

De acuerdo a la Fracción III del Artículo 33 de la Ley de Transparencia y acceso a la Información Pública del Estado de Quintana Roo, le informamos que los datos personales proporcionados formaran parte de un sistema de datos personales y correspondientes expediente, el cual quedara bajo resguardo de esta Dirección; dichos datos serán utilizados para los fines por los que fueron recabados.



MUNICIPIO OTHÓN P. BLANCO
ESTADO DE QUINTANA ROO

H. AYUNTAMIENTO MUNICIPAL DE OTHON P. BLANCO

**DIRECCIÓN GENERAL DE DESARROLLO URBANO MEDIO
AMBIENTE Y ECOLOGIA**

Con fundamento en el Artículo 130, del Reglamento de Desarrollo Urbano y Construcción para el Municipio de Othón P. Blanco, La Dirección General de Desarrollo Urbano, Medio Ambiente y Ecología, autoriza la presente:

LICENCIA DE CONSTRUCCION.

DATOS DE LA CONSTRUCCION:

Tipo: RENOVACION
Uso: Habitacional
Proyecto: Casa Habitación
Estancia -Comedor, Cocina, baño, y
Descripción: 2 recamaras
Ubicación:

VIGENCIA:

No. Licencia: 000075
Fecha de iniciación: 22/03/22
Fecha de Terminación: 22/09/22
Período de Obra: seis Meses.

Calle Angel Gallegos Martínez	1028	02	036	LAS AMERICAS	Chetumal
CALLE	No.	Lote	Manzana	Colonia	Ciudad

SUPERFICIE DE CONSTRUCCION:

SUPERFICIES EXISTENTES:

SUPERFICIES A CONSTRUIR:

Superficie total del predio:	<u>160.00</u> M2	Superficie por nivel:	
Superficie Const. P.B.:	<u> </u> M2	P.B.:	<u>57.95</u> M2 P.A.: <u> </u> M2
Superficie Const. P.A.:	<u> </u> M2	Superficie por tipo de obra:	
Superficie Cubierta:	<u> </u> M2	Nueva	<u>57.95</u> M2 Reg: <u> </u> M2
		Amp.:	<u> </u> M2 Renov.: <u> </u> M2
		Demolición:	<u> </u> M2
		Superficie Total en trámite:	<u>57.95</u> M2

RESUMEN DE AREAS:

Superficie Cubierta P.B.	<u> </u> M2	Superficie Cubierta Total:	<u>57.95</u> M2
Superficie Exterior:	<u> </u> M2	Cajones de Estacionamiento:	<u>1</u>

Se extiende la presente Licencia de construcción para los fines y usos que en esta se señalan. Cd. Chetumal, Quintana Roo a: 28 de febrero del 2022

Autorizo

Visto Bueno

Director General de Desarrollo Urbano Medio Ambiente y Ecología

Director de Desarrollo Urbano:

OTHÓN P. BLANCO
M. AYUNTAMIENTO
DIRECCIÓN GENERAL DE
DESARROLLO URBANO MEDIO
AMBIENTE Y ECOLOGIA

M.C. JOSÉ ANDRÉS MANZANILLA INTERIAN

M.C. JOSUE AZAEL HOÍL BASTO.



H. AYUNTAMIENTO MUNICIPAL DE OTHON P. BLANCO

DIRECCIÓN GENERAL DE DESARROLLO URBANO MEDIO
AMBIENTE Y ECOLOGIA

MUNICIPIO OTHON P. BLANCO
ESTADO DE QUINTANA ROO

Con fundamento en el Artículo 130, del Reglamento de Desarrollo Urbano y Construcción para el Municipio de Othón P. Blanco, La Dirección General de Desarrollo Urbano, Medio Ambiente y Ecología, autoriza la presente:

LICENCIA DE CONSTRUCCION.

DATOS DE LA CONSTRUCCION:

VIGENCIA:

Tipo:	<u>RENOVACION</u>	No. Licencia:	<u>0000076</u>
Uso:	<u>Habitacional</u>	Fecha de iniciación:	<u>28/03/22</u>
Proyecto:	<u>Casa Habitación</u>	Fecha de Terminación:	<u>28/09/22</u>
Descripción:	<u>Estancia -Comedor, Cocina, baño, y</u>	Período de Obra:	<u>seis</u> Meses.
Ubicación:	<u>2 recamaras</u>		

Calle Angel Gallegos Martínez	1026	03	036	LAS AMERICAS	Chetumal
CALLE	No.	Lote	Manzana	Colonia	Ciudad

SUPERFICIE DE CONSTRUCCION:

SUPERFICIES EXISTENTES:

SUPERFICIES A CONSTRUIR:

Superficie total del predio:	<u>160.00</u> M2	Superficie por nivel:	
Superficie Const. P.B.:	<u> </u> M2	P.B.:	<u>57.95</u> M2 P.A.: <u> </u> M2
Superficie Const. P.A.:	<u> </u> M2	Superficie por tipo de obra:	
Superficie Cubierta:	<u> </u> M2	Nueva:	<u>57.95</u> M2 Reg: <u> </u> M2
		Amp.:	<u> </u> M2 Renov.: <u> </u> M2
		Demolición:	<u> </u> M2
		Superficie Total en trámite:	<u>57.95</u> M2

RESUMEN DE AREAS:

Superficie Cubierta P.B.	<u> </u> M2	Superficie Cubierta Total:	<u>57.95</u> M2
Superficie Exterior:	<u> </u> M2	Cajones de Estacionamiento:	<u>1</u>

Se extiende la presente Licencia de construcción para los fines y usos que en esta se señalan. Cd. Chetumal, Quintana Roo a: 28 de marzo del 2022

Autorizó

Visto Bueno

Director General de Desarrollo Urbano Medio Ambiente y Ecología

Director de Desarrollo Urbano:


[Signature]

OTHÓN P. BLANCO
N. AYUNTAMIENTO

DIRECCIÓN GENERAL

M.C. JOSÉ ANDRÉS MANZANILLA INTERIAN

M.C. JOSUE AZAEL HOIL BASTO.



MUNICIPIO OTHÓN P. BLANCO
ESTADO DE QUINTANA ROO

H. AYUNTAMIENTO MUNICIPAL DE OTHON P. BLANCO

**DIRECCIÓN GENERAL DE DESARROLLO URBANO MEDIO
AMBIENTE Y ECOLOGIA**

Con fundamento en el Artículo 130, del Reglamento de Desarrollo Urbano y Construcción para el Municipio de Othón P. Blanco, La Dirección General de Desarrollo Urbano, Medio Ambiente y Ecología, autoriza la presente:

LICENCIA DE CONSTRUCCION.

DATOS DE LA CONSTRUCCION:

VIGENCIA:

Tipo:	<u>RENOVACION</u>	No. Licencia:	<u>060077</u>			
Uso:	<u>Habitacional</u>	Fecha de iniciación:	<u>28/03/22</u>			
Proyecto:	<u>Casa Habitación</u>	Fecha de Terminación:	<u>28/09/22</u>			
Descripción:	<u>Estancia -Comedor, Cocina, baño, y</u>	Período de Obra:	<u>seis</u>	Meses.		
Ubicación:	<u>2 recamaras</u>					
	<u>Calle Angel Gallegos Martínez</u>	<u>1024</u>	<u>04</u>	<u>036</u>	<u>LAS AMERICAS</u>	<u>Chetumal</u>
	CALLE	No.	Lote	Manzana	Colonia	Ciudad

SUPERFICIE DE CONSTRUCCION:

SUPERFICIES EXISTENTES:

SUPERFICIES A CONSTRUIR:

Superficie total del predio:	<u>159.28</u> M2	Superficie por nivel:		
Superficie Const. P.B.:	<u> </u> M2	P.B.:	<u>57.95</u> M2	P.A.: <u> </u> M2
Superficie Const. P.A.:	<u> </u> M2	Superficie por tipo de obra:		
Superficie Cubierta:	<u> </u> M2	Nueva	<u>57.95</u> M2	Reg: <u> </u> M2
		Amp.:	<u> </u> M2	Renov.: <u> </u> M2
		Demolición:	<u> </u> M2	
		Superficie Total en trámite:	<u>57.95</u>	<u> </u> M2

RESUMEN DE AREAS:

Superficie Cubierta P.B.	<u> </u> M2	Superficie Cubierta Total:	<u>57.95</u> M2
Superficie Exterior:	<u> </u> M2	Cajones de Estacionamiento:	<u>1</u>

Se extiende la presente Licencia de construcción para los fines y usos que en esta se señalan.
Cd. Chetumal, Quintana Roo a: 28 de marzo del 2022

Autorizó

Visto Bueno

Director General de Desarrollo Urbano Medio
Ambiente y Ecología

Director de Desarrollo Urbano:

M.C. JOSÉ ANDRÉS MANZANILLA INTERIAN

M.C. JOSUE AZAEL HOIL BASTO.



H. AYUNTAMIENTO MUNICIPAL DE OTHON P. BLANCO

DIRECCIÓN GENERAL DE DESARROLLO URBANO MEDIO
AMBIENTE Y ECOLOGIA

MUNICIPIO OTHON P. BLANCO
ESTADO DE QUINTANA ROO

Con fundamento en el Artículo 130, del Reglamento de Desarrollo Urbano y Construcción para el Municipio de Othón P. Blanco, La Dirección General de Desarrollo Urbano, Medio Ambiente y Ecología, autoriza la presente:

LICENCIA DE CONSTRUCCION.

DATOS DE LA CONSTRUCCION:

VIGENCIA:

Tipo:	<u>RENOVACION</u>	No. Licencia:	<u>00.00000078</u>				
Uso:	<u>Habitacional</u>	Fecha de iniciación:	<u>28/03/22</u>				
Proyecto:	<u>Casa Habitación</u>	Fecha de Terminación:	<u>22/09/22</u>				
Descripción:	<u>Estancia -Comedor, Cocina, baño, y</u>					Período de Obra:	<u>seis</u> Meses.
Ubicación:	<u>2 recamaras</u>						
	<u>Calle Angel Gallegos Martínez</u>	<u>1022</u>	<u>05</u>	<u>036</u>	<u>LAS AMERICAS</u>	<u>Chetumal</u>	
	CALLE	No.	Lote	Manzana	Colonia	Ciudad	

SUPERFICIE DE CONSTRUCCION:

SUPERFICIES EXISTENTES:

SUPERFICIES A CONSTRUIR:

Superficie total del predio:	<u>159.28</u> M2	Superficie por nivel:			
Superficie Const. P.B.:	_____ M2	P.B.:	<u>57.95</u> M2	P.A.:	_____ M2
Superficie Const. P.A.:	_____ M2	Superficie por tipo de obra:			
Superficie Cubierta:	_____ M2	Nueva	<u>57.95</u> M2	Reg:	_____ M2
		Amp.:	_____ M2	Renov.:	_____ M2
		Demolición:	_____ M2		
		Superficie Total en trámite:	<u>57.95</u> M2		

RESUMEN DE AREAS:

Superficie Cubierta P.B.	_____ M2	Superficie Cubierta Total:	<u>57.95</u> M2
Superficie Exterior:	_____ M2	Cajones de Estacionamiento:	<u>1</u>

Se extiende la presente Licencia de construcción para los fines y usos que en esta se señalan. Cd. Chetumal, Quintana Roo a: 28 de marzo del 2022

Autorizó

Visto Bueno


Director General de Desarrollo Urbano Medio Ambiente y Ecología

OTHÓN P. BLANCO
H. AYUNTAMIENTO
DIRECCIÓN GENERAL DE
DESARROLLO URBANO MEDIO
AMBIENTE Y ECOLOGIA

Director de Desarrollo Urbano:

M.C. JOSÉ ANDRÉS MANZANILLA INTERIAN

M.C. JOSUE AZAEL HOIL BASTO.



H. AYUNTAMIENTO MUNICIPAL DE OTHON P. BLANCO

DIRECCIÓN GENERAL DE DESARROLLO URBANO MEDIO AMBIENTE Y ECOLOGIA

MUNICIPIO OTHON P. BLANCO
ESTADO DE QUINTANA ROO

Con fundamento en el Artículo 130, del Reglamento de Desarrollo Urbano y Construcción para el Municipio de Othón P. Blanco, La Dirección General de Desarrollo Urbano, Medio Ambiente y Ecología, autoriza la presente:

LICENCIA DE CONSTRUCCION.

DATOS DE LA CONSTRUCCION:

VIGENCIA:

Tipo:	<u>RENOVACION</u>	No. Licencia:	<u>000079</u>			
Uso:	<u>Habitacional</u>	Fecha de iniciación:	<u>28/03/22</u>			
Proyecto:	<u>Casa Habitación</u>	Fecha de Terminación:	<u>28/09/22</u>			
Descripción:	<u>Estancia -Comedor, Cocina, baño, y</u>					
Ubicación:	<u>2 recamaras</u>					
	<u>Calle Angel Gallegos Martínez</u>	<u>1020</u>	<u>06</u>	<u>036</u>	<u>LAS AMERICAS</u>	<u>Chetumal</u>
	CALLE	No.	Lote	Manzana	Colonia	Ciudad

SUPERFICIE DE CONSTRUCCION:

SUPERFICIES EXISTENTES:

SUPERFICIES A CONSTRUIR:

Superficie total del predio:	<u>160.00</u> M2	Superficie por nivel:	
Superficie Const. P.B.:	<u> </u> M2	P.B.:	<u>57.95</u> M2 P.A.: <u> </u> M2
Superficie Const. P.A.:	<u> </u> M2	Superficie por tipo de obra:	
Superficie Cubierta:	<u> </u> M2	Nueva:	<u>57.95</u> M2 Reg: <u> </u> M2
		Amp.:	<u> </u> M2 Renov.: <u> </u> M2
		Demolición:	<u> </u> M2
		Superficie Total en trámite:	<u>57.95</u> M2

RESUMEN DE AREAS:

Superficie Cubierta P.B.	<u> </u> M2	Superficie Cubierta Total:	<u>57.95</u> M2
Superficie Exterior:	<u> </u> M2	Cajones de Estacionamiento:	<u>1</u>

Se extiende la presente Licencia de construcción para los fines y usos que en esta se señalan. Cd. Chetumal, Quintana Roo a: 28 de marzo del 2022

Autorizó


Visto Bueno

Director General de Desarrollo Urbano Medio Ambiente y Ecología

Director de Desarrollo Urbano:

M.C. JOSÉ ANDRÉS MANZANILLA INTERIAN

M.C. JOSUE AZAEL HOIL BASTO.



H. AYUNTAMIENTO MUNICIPAL DE OTHON P. BLANCO

DIRECCIÓN GENERAL DE DESARROLLO URBANO MEDIO AMBIENTE Y ECOLOGIA

MUNICIPIO OTHON P. BLANCO
ESTADO DE QUINTANA ROO

Con fundamento en el Artículo 130, del Reglamento de Desarrollo Urbano y Construcción para el Municipio de Othón P. Blanco, La Dirección General de Desarrollo Urbano, Medio Ambiente y Ecología, autoriza la presente:

LICENCIA DE CONSTRUCCION.

DATOS DE LA CONSTRUCCION:

VIGENCIA:

Tipo:	<u>RENOVACION</u>	No. Licencia:	<u>16. 00 000080</u>				
Uso:	<u>Habitacional</u>	Fecha de iniciación:	<u>28/03/22</u>				
Proyecto:	<u>Casa Habitación</u>	Fecha de Terminación:	<u>28/09/22</u>				
Descripción:	<u>Estancia -Comedor, Cocina, baño, y</u>					Período de Obra:	<u>seis</u> Meses.
Ubicación:	<u>2 recamaras</u>						
	<u>Calle Angel Gallegos Martínez</u>	<u>1018</u>	<u>07</u>	<u>036</u>	<u>LAS AMERICAS</u>	<u>Chetumal</u>	
	CALLE	No.	Lote	Manzana	Colonia	Ciudad	

SUPERFICIE DE CONSTRUCCION:

SUPERFICIES EXISTENTES:

SUPERFICIES A CONSTRUIR:

Superficie total del predio:	<u>160.00</u> M2	Superficie por nivel:			
Superficie Const. P.B.:	<u> </u> M2	P.B.:	<u>57.95</u> M2	P.A.:	<u> </u> M2
Superficie Const. P.A.:	<u> </u> M2	Superficie por tipo de obra:			
Superficie Cubierta:	<u> </u> M2	Nueva:	<u>57.95</u> M2	Reg.:	<u> </u> M2
		Amp.:	<u> </u> M2	Renov.:	<u> </u> M2
		Demolición:	<u> </u> M2		
		Superficie Total en trámite:	<u>57.95</u> M2		

RESUMEN DE AREAS:

Superficie Cubierta P.B.	<u> </u> M2	Superficie Cubierta Total:	<u>57.95</u> M2
Superficie Exterior:	<u> </u> M2	Cajones de Estacionamiento:	<u>1</u>

Se extiende la presente Licencia de construcción para los fines y usos que en esta se señalan. Cd. Chetumal, Quintana Roo a: 28 de marzo del 2022

Autorizó	<u>OTHÓN P. BLANCO</u>	Visto Bueno
Director General de Desarrollo Urbano Medio Ambiente y Ecología	M. AYUNTAMIENTO	Director de Desarrollo Urbano:
	DIRECCIÓN GENERAL DE DESARROLLO URBANO MEDIO AMBIENTE Y ECOLOGIA	
M.C. JOSÉ ANDRÉS MANZANILLA INTERIAN		M.C. JOSUE AZAEL HOIL BASTO.



H. AYUNTAMIENTO MUNICIPAL DE OTHON P. BLANCO

DIRECCIÓN GENERAL DE DESARROLLO URBANO MEDIO AMBIENTE Y ECOLOGIA

MUNICIPIO OTHON P. BLANCO
ESTADO DE QUINTANA ROO

Con fundamento en el Artículo 130, del Reglamento de Desarrollo Urbano y Construcción para el Municipio de Othón P. Blanco, La Dirección General de Desarrollo Urbano, Medio Ambiente y Ecología, autoriza la presente:

LICENCIA DE CONSTRUCCION.

DATOS DE LA CONSTRUCCION:

VIGENCIA:

Tipo:	<u>RENOVACION</u>	No. Licencia:	<u>no. # 000084</u>
Uso:	<u>Habitacional</u>	Fecha de iniciación:	<u>28/03/27</u>
Proyecto:	<u>Casa Habitación</u>	Fecha de Terminación:	<u>28/09/27</u>
Descripción:	<u>Estancia -Comedor, Cocina, baño, y</u>	Período de Obra:	<u>seis</u> Meses.
Ubicación:	<u>2 recamaras</u>		

Calle Angel Gallegos Martínez	1012b	11	036	LAS AMERICAS	Chetumal
CALLE	No.	Lote	Manzana	Colonia	Ciudad

SUPERFICIE DE CONSTRUCCION:

SUPERFICIES EXISTENTES:

SUPERFICIES A CONSTRUIR:

Superficie total del predio:	<u>160.00</u> M2	Superficie por nivel:	
Superficie Const. P.B.:	<u> </u> M2	P.B.:	<u>57.95</u> M2 P.A.: <u> </u> M2
Superficie Const. P.A.:	<u> </u> M2	Superficie por tipo de obra:	
Superficie Cubierta:	<u> </u> M2	Nueva:	<u>57.95</u> M2 Reg: <u> </u> M2
		Amp.:	<u> </u> M2 Renov.: <u> </u> M2
		Demolición:	<u> </u> M2
		Superficie Total en trámite:	<u>57.95</u> M2

RESUMEN DE AREAS:

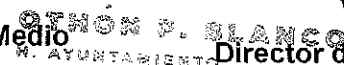
Superficie Cubierta P.B.	<u> </u> M2	Superficie Cubierta Total:	<u>57.95</u> M2
Superficie Exterior:	<u> </u> M2	Cajones de Estacionamiento:	<u>1</u>

Se extiende la presente Licencia de construcción para los fines y usos que en esta se señalan. Cd. Chetumal, Quintana Roo a: 28 de marzo del 2027

Autorizó

Visto Bueno

Director General de Desarrollo Urbano Medio Ambiente y Ecología



Director de Desarrollo Urbano:

M.C. JOSÉ ANDRÉS MANZANILLA INTERIAN

M.C. JOSUE AZAEL HOIL BASTO.



H. AYUNTAMIENTO MUNICIPAL DE OTHON P. BLANCO

DIRECCIÓN GENERAL DE DESARROLLO URBANO MEDIO
AMBIENTE Y ECOLOGIA

MUNICIPIO OTHON P. BLANCO
ESTADO DE QUINTANA ROO

Con fundamento en el Artículo 130, del Reglamento de Desarrollo Urbano y Construcción para el Municipio de Othón P. Blanco, La Dirección General de Desarrollo Urbano, Medio Ambiente y Ecología, autoriza la presente:

LICENCIA DE CONSTRUCCION.

DATOS DE LA CONSTRUCCION:

VIGENCIA:

Tipo:	<u>RENOVACION</u>	No. Licencia:	<u>10,11,000085</u>		
Uso:	<u>Habitacional</u>	Fecha de iniciación:	<u>28/03/22</u>		
Proyecto:	<u>Casa Habitación</u>	Fecha de Terminación:	<u>28/09/22</u>		
Descripción:	<u>Estancia -Comedor, Cocina, baño, y</u>		Período de Obra:	<u>seis</u> Meses.	
Ubicación:	<u>2 recamaras</u>				
	<u>Calle Angel Gallegos Martínez</u>	<u>1012a</u>	<u>12</u>	<u>036</u>	<u>LAS AMERICAS</u>
	<u>CALLE</u>	<u>No.</u>	<u>Lote</u>	<u>Manzana</u>	<u>Colonia</u>
					<u>Chetumal</u>
					<u>Ciudad</u>

SUPERFICIE DE CONSTRUCCION:

SUPERFICIES EXISTENTES:

SUPERFICIES A CONSTRUIR:

Superficie total del predio:	<u>160.00</u> M2	Superficie por nivel:			
Superficie Const. P.B.:	<u> </u> M2	P.B.:	<u>57.95</u> M2	P.A.:	<u> </u> M2
Superficie Const. P.A.:	<u> </u> M2	Superficie por tipo de obra:			
Superficie Cubierta:	<u> </u> M2	Nueva:	<u>57.95</u> M2	Reg:	<u> </u> M2
		Amp.:	<u> </u> M2	Renov.:	<u> </u> M2
		Demolición:	<u> </u> M2		
		Superficie Total en trámite:	<u>57.95</u>		<u> </u> M2

RESUMEN DE AREAS:

Superficie Cubierta P.B.	<u> </u> M2	Superficie Cubierta Total:	<u>57.95</u> M2
Superficie Exterior:	<u> </u> M2	Cajones de Estacionamiento:	<u>1</u>

Se extiende la presente Licencia de construcción para los fines y usos que en esta se señalan. Cd. Chetumal, Quintana Roo a: 28 de marzo del 2022

Autorizó

Visto Bueno

Director General de Desarrollo Urbano Medio
Ambiente y Ecología

Director de Desarrollo Urbano:

M.C. JOSÉ ANDRÉS MANZANILLA INTERIAN

M.C. JOSUE AZAEL HOIL BASTO.