

# H. AYUNTAMIENTO MUNICIPAL DE OTHON P. BLANCO

## DIRECCIÓN GENERAL DE DESARROLLO URBANO MEDIO AMBIENTE Y ECOLOGIA

MUNICIPIO OTHÓN P. BLANCO  
ESTADO DE QUINTANA ROO

Con fundamento en el Artículo 130, del Reglamento de Desarrollo Urbano y Construcción para el Municipio de Othón P. Blanco, La Dirección General de Desarrollo Urbano, Medio Ambiente y Ecología, autoriza la presente:

### LICENCIA DE CONSTRUCCION.

#### DATOS DE LA CONSTRUCCION:

Tipo: Renovación  
Uso: Habitacional  
Proyecto: Casa Habitación  
Estancia -Comedor, Cocina, baño, y  
Descripción: 2 recamaras.  
Ubicación:

#### VIGENCIA:

No. Licencia: 000092  
Fecha de iniciación: 04/04/22  
Fecha de Terminación: 04/10/22  
Período de Obra: seis Meses.

Calle Argentina	520	02	437	LAS AMERICAS I	Chetumal
<b>CALLE</b>	<b>No.</b>	<b>Lote</b>	<b>Manzana</b>	<b>Colonia</b>	<b>Ciudad</b>

#### SUPERFICIE DE CONSTRUCCION:

##### SUPERFICIES EXISTENTES:

Superficie total del predio: 148.00 M2  
Superficie Const. P.B.: \_\_\_\_\_ M2  
Superficie Const. P.A.: \_\_\_\_\_ M2  
Superficie Cubierta: \_\_\_\_\_ M2

##### SUPERFICIES A CONSTRUIR:

Superficie por nivel:  
P.B.: \_\_\_\_\_ M2 P.A.: \_\_\_\_\_ M2  
Superficie por tipo de obra:  
Nueva 57.95 M2 Reg: \_\_\_\_\_ M2  
Amp.: \_\_\_\_\_ M2 Renov.: \_\_\_\_\_ M2  
Demolición: \_\_\_\_\_ M2  
Superficie Total en trámite: 57.95 M2

#### RESUMEN DE AREAS:

Superficie Cubierta P.B. \_\_\_\_\_ M2 Superficie Cubierta Total: 57.95 M2  
Superficie Exterior: \_\_\_\_\_ M2 Cajones de Estacionamiento: 1

Se extiende la presente Licencia de construcción para los fines y usos que en esta se señalan.  
Cd. Chetumal, Quintana Roo a: 4 de abril del 2022

Autorizó

Director General de Desarrollo Urbano Medio  
Ambiente y Ecología

Visto Bueno

Director de Desarrollo Urbano:

OTHÓN P. BLANCO  
N. AYUNTAMIENTO

M.C. JOSÉ ANDRÉS MANZANILLA INTERIANO M.C. JOSUE AZAEL HOIL BASTO.



# H. AYUNTAMIENTO MUNICIPAL DE OTHON P. BLANCO

## DIRECCIÓN GENERAL DE DESARROLLO URBANO MEDIO AMBIENTE Y ECOLOGIA

MUNICIPIO OTHON P. BLANCO  
ESTADO DE QUINTANA ROO

Con fundamento en el Artículo 130, del Reglamento de Desarrollo Urbano y Construcción para el Municipio de Othón P. Blanco, La Dirección General de Desarrollo Urbano, Medio Ambiente y Ecología, autoriza la presente:

### LICENCIA DE CONSTRUCCION.

#### DATOS DE LA CONSTRUCCION:

Tipo: Renovación  
Uso: Habitacional  
Proyecto: Casa Habitación  
Descripción: Estancia -Comedor, Cocina, baño, y  
2 recamaras  
Ubicación:

#### VIGENCIA:

No. Licencia: 011093  
Fecha de iniciación: 04/04/22  
Fecha de Terminación: 04/10/22  
Período de Obra: seis Meses.

Calle Argentina	530	07	437	LAS AMERICAS I	Chetumal
<b>CALLE</b>	<b>No.</b>	<b>Lote</b>	<b>Manzana</b>	<b>Colonia</b>	<b>Ciudad</b>

### SUPERFICIE DE CONSTRUCCION:

#### SUPERFICIES EXISTENTES:

#### SUPERFICIES A CONSTRUIR:

Superficie total del predio:	<u>148.00</u> M2	Superficie por nivel:	
Superficie Const. P.B.:	<u>        </u> M2	P.B.:	<u>        </u> M2    P.A.: <u>        </u> M2
Superficie Const. P.A.:	<u>        </u> M2	Superficie por tipo de obra:	
Superficie Cubierta:	<u>        </u> M2	Nueva <u>66.44</u> M2	Reg: <u>        </u> M2
		Amp.: <u>        </u> M2	Renov.: <u>        </u> M2
		Demolición: <u>        </u> M2	
		Superficie Total en trámite:	<u>66.44</u> M2

#### RESUMEN DE AREAS:

Superficie Cubierta P.B.	<u>        </u> M2	Superficie Cubierta Total:	<u>66.44</u> M2
Superficie Exterior:	<u>        </u> M2	Cajones de Estacionamiento:	<u>1</u>

Se extiende la presente Licencia de construcción para los fines y usos que en esta se señalan. Cd. Chetumal, Quintana Roo a: 4 abril del 2022

Autorizo

Visto Bueno

Director General de Desarrollo Urbano Medio Ambiente y Ecología

Director de Desarrollo Urbano:

M.C. JOSÉ ANDRÉS MANZANILLA INTERIAN

M.C. JOSUE AZAEL HOIL BASTO.



# H. AYUNTAMIENTO MUNICIPAL DE OTHON P. BLANCO

## DIRECCIÓN GENERAL DE DESARROLLO URBANO MEDIO AMBIENTE Y ECOLOGIA

MUNICIPIO OTHON P. BLANCO  
ESTADO DE QUINTANA ROO

Con fundamento en el Artículo 130, del Reglamento de Desarrollo Urbano y Construcción para el Municipio de Othón P. Blanco, La Dirección General de Desarrollo Urbano, Medio Ambiente y Ecología, autoriza la presente:

### LICENCIA DE CONSTRUCCION.

#### DATOS DE LA CONSTRUCCION:

#### VIGENCIA:

Tipo:	<u>Renovación</u>	No. Licencia:	<u>000094</u>
Uso:	<u>Habitacional</u>	Fecha de iniciación:	<u>04/04/77</u>
Proyecto:	<u>Casa Habitación</u>	Fecha de Terminación:	<u>04/10/77</u>
Descripción:	<u>Estancia -Comedor, Cocina, baño, y</u>	Período de Obra:	<u>seis</u> Meses.
Ubicación:	<u>2 recamaras</u>		

Calle Bolivia	539	16	437	LAS AMERICAS I	Chetumal
<b>CALLE</b>	<b>No.</b>	<b>Lote</b>	<b>Manzana</b>	<b>Colonia</b>	<b>Ciudad</b>

### SUPERFICIE DE CONSTRUCCION:

#### SUPERFICIES EXISTENTES:

#### SUPERFICIES A CONSTRUIR:

Superficie total del predio:	<u>148.00</u> M2	Superficie por nivel:	
Superficie Const. P.B.:	<u>      </u> M2	P.B.:	<u>      </u> M2    P.A.: <u>      </u> M2
Superficie Const. P.A.:	<u>      </u> M2	Superficie por tipo de obra:	
Superficie Cubierta:	<u>      </u> M2	Nueva <u>63.59</u> M2	Reg: <u>      </u> M2
		Amp.: <u>      </u> M2	Renov.: <u>      </u> M2
		Demolición: <u>      </u> M2	
		Superficie Total en trámite:	<u>63.59</u> M2

#### RESUMEN DE AREAS:

Superficie Cubierta P.B.	<u>      </u> M2	Superficie Cubierta Total:	<u>63.59</u> M2
Superficie Exterior:	<u>      </u> M2	Cajones de Estacionamiento:	<u>1</u>

Se extiende la presente Licencia de construcción para los fines y usos que en esta se señalan. Cd. Chetumal, Quintana Roo a:

4 de Abril del 2077

Autorizó

Visto Bueno

Director General de Desarrollo Urbano Medio Ambiente y Ecología

Director de Desarrollo Urbano:

OTHÓN P. BLANCO  
H. AYUNTAMIENTO

M.C. JOSÉ ANDRÉS MANZANILLA INTERIAN

M.C. JOSUE AZAEL HOIL BASTO.

De acuerdo a la Fracción III del artículo 33 de la Ley de Transparencia y acceso a la información Pública del Estado de Quintana Roo, le informamos que los datos personales proporcionados formaran parte de un sistema de datos personales y correspondiente al expediente, el cual quedara bajo resguardo de esta Dirección; dichos datos seran utilizados para los fines por los que fueron recabados



H. AYUNTAMIENTO MUNICIPAL DE OTHON P. BLANCO

DIRECCIÓN GENERAL DE DESARROLLO URBANO MEDIO AMBIENTE Y ECOLOGIA

MUNICIPIO OTHON P. BLANCO ESTADO DE QUINTANA ROO

Con fundamento en el Artículo 130, del Reglamento de Desarrollo Urbano y Construcción para el Municipio de Othón P. Blanco, La Dirección General de Desarrollo Urbano, Medio Ambiente y Ecología, autoriza la presente:

LICENCIA DE CONSTRUCCION.

DATOS DE LA CONSTRUCCION:

VIGENCIA:

Tipo:	<u>Renovación</u>	No. Licencia:	<u>01000895</u>
Uso:	<u>Habitacional</u>	Fecha de iniciación:	<u>04/04/22</u>
Proyecto:	<u>Casa Habitación</u>	Fecha de Terminación:	<u>04/10/22</u>
Descripción:	<u>Estancia -Comedor, Cocina, baño, y</u>		
Ubicación:	<u>2 recamaras</u>	Periodo de Obra:	<u>seis</u> Meses.

Calle Bolivia	533	19	437	LAS AMERICAS I	Chetumal
<b>CALLE</b>	<b>No.</b>	<b>Lote</b>	<b>Manzana</b>	<b>Colonia</b>	<b>Ciudad</b>

SUPERFICIE DE CONSTRUCCION:

SUPERFICIES EXISTENTES:

SUPERFICIES A CONSTRUIR:

Superficie total del predio:	<u>148.00</u> M2	Superficie por nivel:	
Superficie Const. P.B.:	<u>        </u> M2	P.B.:	<u>        </u> M2    P.A.: <u>        </u> M2
Superficie Const. P.A.:	<u>        </u> M2	Superficie por tipo de obra:	
Superficie Cubierta:	<u>        </u> M2	Nueva <u>55.90</u> M2	Reg: <u>        </u> M2
		Amp.: <u>        </u> M2	Renov.: <u>        </u> M2
		Demolición: <u>        </u> M2	
		Superficie Total en trámite:	<u>55.90</u> M2

RESUMEN DE AREAS:

Superficie Cubierta P.B.	<u>        </u> M2	Superficie Cubierta Total:	<u>55.90</u> M2
Superficie Exterior:	<u>        </u> M2	Cajones de Estacionamiento:	<u>1</u>

Se extiende la presente Licencia de construcción para los fines y usos que en esta se señalan. Cd. Chetumal, Quintana Roo a:

Autorizó

Visto Bueno


Director General de Desarrollo Urbano Medio Ambiente y Ecología

OTHÓN P. BLANCO Director de Desarrollo Urbano:

M. AYUNTAMIENTO DIRECCION GENERAL DE DESARROLLO URBANO MEDIO AMBIENTE Y ECOLOGIA

M.C. JOSÉ ANDRÉS MANZANILLA INTERIAN M.C. JOSUE AZAEL HOIL BASTO.

De acuerdo a la Fracción III del artículo 33 de la Ley de Transparencia y acceso a la Información Pública del Estado de Quintana Roo, le informamos que los datos personales proporcionados formaran parte de un sistema de datos personales y correspondiente al expediente, el cual quedara bajo resguardo de esta Dirección; dichos datos seran utilizados para los fines por los que fueron recabados



# H. AYUNTAMIENTO MUNICIPAL DE OTHON P. BLANCO

## DIRECCIÓN GENERAL DE DESARROLLO URBANO MEDIO AMBIENTE Y ECOLOGIA

MUNICIPIO OTHON P. BLANCO  
ESTADO DE QUINTANA ROO

Con fundamento en el Artículo 130, del Reglamento de Desarrollo Urbano y Construcción para el Municipio de Othón P. Blanco, La Dirección General de Desarrollo Urbano, Medio Ambiente y Ecología, autoriza la presente:

### LICENCIA DE CONSTRUCCION.

#### DATOS DE LA CONSTRUCCION:

#### VIGENCIA:

Tipo: Renovación No. Licencia: 0000697  
 Uso: Habitacional Fecha de iniciación: 04/09/22  
 Proyecto: Casa Habitación Fecha de Terminación: 04/10/22  
 Descripción: Estancia -Comedor, Cocina, baño, y Período de Obra: seis Meses.  
 Ubicación: 2 recamaras

Calle Bolivia	527	22	437	LAS AMERICAS I	Chetumal
<b>CALLE</b>	<b>No.</b>	<b>Lote</b>	<b>Manzana</b>	<b>Colonia</b>	<b>Ciudad</b>

#### SUPERFICIE DE CONSTRUCCION:

##### SUPERFICIES EXISTENTES:

##### SUPERFICIES A CONSTRUIR:

Superficie total del predio:	<u>148.00</u> M2	Superficie por nivel:	
Superficie Const. P.B.:	<u>        </u> M2	P.B.:	<u>        </u> M2    P.A.: <u>        </u> M2
Superficie Const. P.A.:	<u>        </u> M2	Superficie por tipo de obra:	
Superficie Cubierta:	<u>        </u> M2	Nueva	<u>57.95</u> M2    Reg: <u>        </u> M2
		Amp.:	<u>        </u> M2    Renov.: <u>        </u> M2
		Demolición:	<u>        </u> M2
		Superficie Total en trámite:	<u>57.95</u> M2

#### RESUMEN DE AREAS:

Superficie Cubierta P.B.	<u>        </u> M2	Superficie Cubierta Total:	<u>57.95</u> M2
Superficie Exterior:	<u>        </u> M2	Cajones de Estacionamiento:	<u>1</u>

Se extiende la presente Licencia de construcción para los fines y usos que en esta se señalan. Cd. Chetumal, Quintana Roo a:

4 de Abril del 2022

Autorizo

Visto Bueno

Director General de Desarrollo Urbano Medio Ambiente y Ecología


Director de Desarrollo Urbano:

OTHÓN P. BLANCO  
H. AYUNTAMIENTO

M.C. JOSÉ ANDRÉS MANZANILLA INTERIAN

M.C. JOSUE AZAEL HOIL BASTO.

De acuerdo a la Fracción III del artículo 33 de la Ley de Transparencia y acceso a la información Pública del Estado de Quintana Roo, le informamos que los datos personales proporcionados formaran parte de un sistema de datos personales y correspondiente al expediente, el cual quedara bajo resguardo de esta Dirección; dichos datos seran utilizados para los fines por los que fueron recabados



MUNICIPIO OTHON P. BLANCO  
ESTADO DE QUINTANA ROO

H. AYUNTAMIENTO MUNICIPAL DE OTHON P. BLANCO  
DIRECCION GENERAL DE DESARROLLO URBANO  
MEDIO AMBIENTE Y ECOLOGIA

Con fundamento al Artículo 130, del Reglamento de Desarrollo Urbano y Construcción para el Municipio de Othón P. Blanco, la Dirección General de Desarrollo Urbano Medio Ambiente y Ecología, autoriza la presente:

LICENCIA DE CONSTRUCCION.

DATOS DE LA CONSTRUCCION:

Tipo : AMPLIACION  
 uso: HABITACIONAL  
 Proyecto: CASA HABITACION  
 Descripción: VIGUETA, BLOCK Y CEMENTO  
 Ubicación: RIO VERDE

VIGENCIA:

No LICENCIA: 0000099  
 Fecha de iniciación: 16/05/22  
 Fecha terminación: 16/11/22  
 Período de obra: 183 días 6 meses.

S/N	000018	0248	PROTERRITORIO	CHETUMAL
CALLE	No.	Lte	Mza	COL
				CD

SUPERFICIE DE CONSTRUCCION:

SUPERFICIES EXISTENTES:

Superficie total del predio: 160.00 M<sup>2</sup>  
 Superficie const. P.B: 105.00 M<sup>2</sup>  
 Superficie const. P.A: 0.00 M<sup>2</sup>  
 Superficie cubierta: 105.00 M<sup>2</sup>

SUPERFICIES A CONSTRUIR :

Superficie por nivel:  
 P.B: 0.00 M<sup>2</sup> P.A: 74.40 M<sup>2</sup>  
 Superficie por tipo de obra:  
 Nueva: 0.00 M<sup>2</sup> Reg: 0.00 M<sup>2</sup>  
 Amp.: 74.40 M<sup>2</sup> Renov: 0.00 M<sup>2</sup>  
 Demolicion: 0.00 M<sup>2</sup>  
 Superficie Total en trámite: 74.40 M<sup>2</sup>

RESUMEN DE AREAS:

SUPERFICIE CUBIERTA P. B:	105.00	M <sup>2</sup>	SUPERFICIE CUBIERTA TOTAL:	179.40
SUPERFICIE EXTERIOR:	55.00	M <sup>2</sup>	CAJONES DE ESTACIONAMIENTO:	1

Se extiende la presente Licencia de Construcción para los fines y usos que en esta se señalan a los 16 días del mes de Mayo del año 2022

Autorizó

EL DIRECTOR GENERAL DE DESARROLLO URBANO  
MEDIO AMBIENTE Y ECOLOGIA

*[Signature]*

M.C. JOSE ANDRES MANZANILLA INTERIAN

VISTO BUENO

DIRECTOR DE DESARROLLO URBANO

*[Signature]*

M.C. JUAN EDMUNDO SANCHEZ PALOMINO

OTHOON P. BLANCO  
M. AYUNTAMIENTO  
DIRECCION GENERAL DE  
DESARROLLO URBANO  
MEDIO AMBIENTE Y ECOLOGIA

De acuerdo a la Fracción III del Artículo 33 de la Ley de Transparencia y acceso a la Información Pública del Estado de Quintana Roo, le informamos que los datos personales proporcionados formaran parte de un sistema de datos personales y correspondientes expediente, el cual quedara bajo resguardo de esta Dirección; dichos datos serán utilizados para los fines por los que fueron recabados.





H. AYUNTAMIENTO MUNICIPAL DE OTHON P. BLANCO

DIRECCIÓN GENERAL DE DESARROLLO URBANO MEDIO AMBIENTE Y ECOLOGIA

MUNICIPIO OTHON P. BLANCO ESTADO DE QUINTANA ROO

Con fundamento en el Artículo 130, del Reglamento de Desarrollo Urbano y Construcción para el Municipio de Othón P. Blanco, La Dirección General de Desarrollo Urbano, Medio Ambiente y Ecología, autoriza la presente:

LICENCIA DE CONSTRUCCION.

DATOS DE LA CONSTRUCCION:

VIGENCIA:

Tipo: Nueva No. Licencia: 06/04/22  
 Uso: Habitacional Fecha de iniciación: 06/04/22  
 Proyecto: Casa Habitación Fecha de Terminación: 06/10/22  
 Descripción: Estancia -Comedor, Cocina, baño, y  
 Ubicación: 2 recamaras Período de Obra: seis Meses.

Calle Angel Gallegos Martínez	1032	11	039	LAS AMERICAS	Chetumal
<b>CALLE</b>	<b>No.</b>	<b>Lote</b>	<b>Manzana</b>	<b>Colonia</b>	<b>Ciudad</b>

SUPERFICIE DE CONSTRUCCION:

SUPERFICIES EXISTENTES:

SUPERFICIES A CONSTRUIR:

Superficie total del predio:	<u>160.00</u> M2	Superficie por nivel:	
Superficie Const. P.B.:	<u>        </u> M2	P.B.:	<u>        </u> M2 P.A.: <u>        </u> M2
Superficie Const. P.A.:	<u>        </u> M2	Superficie por tipo de obra:	
Superficie Cubierta:	<u>        </u> M2	Nueva <u>57.95</u> M2	Reg: <u>        </u> M2
		Amp.: <u>        </u> M2	Renov.: <u>        </u> M2
		Demolición:	<u>        </u> M2
		Superficie Total en trámite:	<u>57.95</u> M2

RESUMEN DE AREAS:

Superficie Cubierta P.B.	<u>        </u> M2	Superficie Cubierta Total:	<u>57.95</u> M2
Superficie Exterior:	<u>        </u> M2	Cajones de Estacionamiento:	<u>1</u>

Se extiende la presente Licencia de construcción para los fines y usos que en esta se señalan. Cd. Chetumal, Quintana Roo a: 06 de Abril del 2022

Autorizó

Visto Bueno

Director General de Desarrollo Urbano, Medio Ambiente y Ecología

Director de Desarrollo Urbano:

M.C. JOSÉ ANDRÉS MANZANILLA INTERIANO M.C. JOSUE AZAEL HOIL BASTO.

De acuerdo a la Fracción III del artículo 33 de la Ley de Transparencia y acceso a la información Pública del Estado de Quintana Roo, le informamos que los datos personales proporcionados formaran parte de un sistema de datos personales y correspondiente al expediente, el cual quedara bajo resguardo de esta Dirección; dichos datos seran utilizados para los fines por los que fueron recabados



H. AYUNTAMIENTO MUNICIPAL DE OTHON P. BLANCO

DIRECCIÓN GENERAL DE DESARROLLO URBANO MEDIO AMBIENTE Y ECOLOGIA

MUNICIPIO OTHON P. BLANCO ESTADO DE QUINTANA ROO

Con fundamento en el Artículo 130, del Reglamento de Desarrollo Urbano y Construcción para el Municipio de Othón P. Blanco, La Dirección General de Desarrollo Urbano, Medio Ambiente y Ecología, autoriza la presente:

LICENCIA DE CONSTRUCCION.

DATOS DE LA CONSTRUCCION:

VIGENCIA:

Tipo: Nueva No. Licencia: 060102
Uso: Habitacional Fecha de iniciación: 06/04/22
Proyecto: Casa Habitación Fecha de Terminación: 06/10/22
Descripción: Estancia -Comedor, Cocina, 2baños, y 2 recamaras Período de Obra: seis Meses.

Retorno Tierra Norte 117 13 799 DEL SOL Chetumal
CALLE No. Lote Manzana Colonia Ciudad

SUPERFICIE DE CONSTRUCCION:

SUPERFICIES EXISTENTES:

SUPERFICIES A CONSTRUIR:

Superficie total del predio: 264.00 M2 Superficie por nivel:
Superficie Const. P.B.: M2 P.B.: M2 P.A.: M2
Superficie Const. P.A.: M2 Superficie por tipo de obra:
Superficie Cubierta: M2 Nueva 95.65 M2 Reg: M2
Amp.: M2 Renov.: M2
Demolición: M2
Superficie Total en trámite: 95.65 M2

RESUMEN DE AREAS:

Superficie Cubierta P.B. M2 Superficie Cubierta Total: 95.65 M2
Superficie Exterior: M2 Cajones de Estacionamiento: 1

Se extiende la presente Licencia de construcción para los fines y usos que en esta se señalan. Cd. Chetumal, Quintana Roo a: 6 de Abril del 2022

Autorizó

Visto Bueno

Director General de Desarrollo Urbano Medio Ambiente y Ecología

Director de Desarrollo Urbano:

[Signature]


OTHON P. BLANCO M. AYUNTAMIENTO

DIRECCIÓN GENERAL DE DESARROLLO URBANO MEDIO AMBIENTE Y ECOLOGIA

M.C. JOSÉ ANDRÉS MANZANILLA INTERIANO

M.C. JOSUE AZAEL HOIL BASTO.

De acuerdo a la Fracción III del artículo 33 de la Ley de Transparencia y acceso a la Información Pública del Estado de Quintana Roo, le informamos que los datos personales proporcionados formaran parte de un sistema de datos personales y correspondiente al expediente, el cual quedara bajo resguardo de esta Dirección, dichos datos seran utilizados para los fines por los que fueron recabados



MUNICIPIO OTHON P. BLANCO  
ESTADO DE QUINTANA ROO

H. AYUNTAMIENTO MUNICIPAL DE OTHON P. BLANCO  
DIRECCION GENERAL DE DESARROLLO URBANO  
MEDIO AMBIENTE Y ECOLOGIA

Con fundamento en el Artículo 130, del Reglamento de Desarrollo Urbano y Construcción para el Municipio de Othón P. Blanco, la Dirección General de Desarrollo Urbano, Medio Ambiente y Ecología, autoriza la presente:

LICENCIA DE CONSTRUCCION.

DATOS DE LA CONSTRUCCION:

VIGENCIA:

Tipo : NUEVA  
uso: COMERCIAL  
Proyecto: FARMACIA

No LICENCIA: 000103  
Fecha de iniciación: 19/04/22  
Fecha terminación: 19/04/23  
Período de obra: 365 días meses. 12

Descripción: DOS PLANTAS, CIM. MAMPOSTERÍA, MUROS DE BLOCK CON CASTILLOS, CADENAS, ESTRUCTURA Y CUBIERTA METÁLICA

Ubicación:

AV. ANDRÉS QUINTANA ROO      236      8      11      V. CARRANZA      CHETUMAL  
CALLE      No.      Lte.      Mza.      Col.      CD

SUPERFICIE DE CONSTRUCCION:

SUPERFICIES EXISTENTES:

Superficie total del predio: 803.94 m<sup>2</sup>  
Superficie const. P.B: 0.00 m<sup>2</sup>  
Superficie const. P.A: 0.00 m<sup>2</sup>  
Superficie cubierta: 0.00 m<sup>2</sup>

SUPERFICIAS A CONSTRUIR :

Superficie por nivel:  
P.B: 456.66 m<sup>2</sup>      P.A: 103.28 m<sup>2</sup>  
Superficie por tipo de obra:  
Nueva: 559.94 m<sup>2</sup>      Reg: 0.00 m<sup>2</sup>  
Amp.: 0.00 m<sup>2</sup>      Renov: 0.00 m<sup>2</sup>  
Demolicion: 0.00 m<sup>2</sup>  
Superficie Total en trámite: 559.94 m<sup>2</sup>

RESUMEN DE AREAS:

SUPERFICIE CUBIERTA P. B: 456.66 m<sup>2</sup>      SUPERFICIE CUBIERTA TOTAL: 559.94 m<sup>2</sup>  
SUPERFICIE EXTERIOR: 347.28 m<sup>2</sup>      CAJONES DE ESTACIONAMIENTO: 11

Se extiende la presente Licencia de construcción para los fines y usos que en esta se señalan a los 19 días del mes de abril del año 2022

AUTORIZÓ

DIRECTOR GENERAL DE DESARROLLO URBANO  
MEDIO AMBIENTE Y ECOLOGIA

M.C. JOSÉ ANDRÉS MANZANILLA INTERIAN

VISTO BUENO

DIRECTOR DE DESARROLLO URBANO

M.C. JOSUÉ AZAEL HOIL BASTO

OTHÓN P. BLANCO  
N. AYUNTAMIENTO  
DIRECCION GENERAL DE  
DESARROLLO URBANO  
MEDIO AMBIENTE Y ECOLOGIA

De acuerdo a la Fracción III del Artículo 33 de la Ley de Transparencia y acceso a la Información Pública del Estado de Quintana Roo, le informamos que los datos personales proporcionados formaran parte de un sistema de datos personales y correspondientes expediente, el cual quedara bajo resguardo de esta Dirección; dichos datos serán utilizados para los fines por los que fueron recabados.



H. AYUNTAMIENTO MUNICIPAL DE OTHÓN P. BLANCO  
DIRECCIÓN GENERAL DE DESARROLLO URBANO, MEDIO AMBIENTE Y ECOLOGÍA  
Con fundamento en el Artículo 130, del Reglamento de Desarrollo Urbano y Construcción para el Municipio de Othón P. Blanco, la Dirección General de Desarrollo Urbano, Medio Ambiente y Ecología, autoriza la presente:

### LICENCIA DE CONSTRUCCIÓN

Datos de la construcción:	Vigencia:
Tipo de obra <u>AMPLIACIÓN</u>	No. Licencia <u>000105</u>
Uso <u>COMERCIAL</u>	Fecha de iniciación <u>19/04/22</u>
Proyecto <u>LOCAL PARA RENTA</u>	Fecha de terminación <u>19/10/22</u>
Descripción <u>Muros de block, losa de vigueta y bovedilla</u>	Periodo de obra <u>183 días, 6 meses</u>
Ubicación <u>CALLE PUERTO ESPAÑA No. 261, MZA. 321 LTE. 040</u>	
Colonia <u>FLAMINGOS IV</u>	Ciudad <u>CHETUMAL</u>

### SUPERFICIE DE CONSTRUCCIÓN

Superficies existentes:	Superficies a construir:
Superficie total del predio <u>91.20 m<sup>2</sup></u>	Superficies a construir por nivel:
Superficie de construcción P. B. <u>43.60 m<sup>2</sup></u>	P. B. <u>24.80 m<sup>2</sup></u> 1er. Nivel <u>0.00 m<sup>2</sup></u>
Superficie de construcción P.A. <u>0.00 m<sup>2</sup></u>	P. A. <u>0.00 m<sup>2</sup></u>
Superficie de cubierta <u>43.60 m<sup>2</sup></u>	Superficie por tipo de obra:
	Nueva <u>0.00 m<sup>2</sup></u> Regularización <u>0.00 m<sup>2</sup></u>
	Ampliación <u>24.80 m<sup>2</sup></u> Renovación <u>0.00 m<sup>2</sup></u>
	Demolición <u>0.00 m<sup>2</sup></u>
	Superficie Total en tramite <u>24.80 m<sup>2</sup></u>


### RESUMEN DE AREAS:

Superficie de Cubierta P. B. <u>63.55 m<sup>2</sup></u>	Superficie de Cubierta Total <u>68.40 m<sup>2</sup></u>
Superficie exterior <u>27.65 (30.32 %) m<sup>2</sup></u>	Cajones de estacionamiento <u>1 cajón</u>

Se extiende la presente LICENCIA DE CONSTRUCCIÓN para los fines y usos que en esta se señalan, a los 19 días del mes de agosto del año 2022.

Autorizó:  
DIRECTOR GENERAL DE DESARROLLO URBANO,  
MEDIO AMBIENTE Y ECOLOGÍA

M. C. JOSÉ ANDRÉS MANZANILLA INTERIAN



Visto Bueno:  
DIRECTOR DE DESARROLLO URBANO

M. C. JOSUÉ AZAEL HOIL BASTO

De acuerdo a la Fracción III del Artículo 33 de la Ley de Transparencia y acceso a la información Pública del Estado de Quintana Roo, le informamos que los datos personales proporcionados formaran parte de un sistema de datos personales y correspondiente expediente, el cual quedara bajo resguardo de esta Dirección; dichos datos serán utilizados para los fines por los que fueron recabados.



MUNICIPIO OTHON P. BLANCO  
ESTADO DE QUINTANA ROO

**H. AYUNTAMIENTO MUNICIPAL DE OTHON P. BLANCO**  
**DIRECCION GENERAL DE DESARROLLO URBANO**  
**MEDIO AMBIENTE Y ECOLOGIA**

Con fundamento en el Artículo 130, del Reglamento de Desarrollo Urbano y Construcción para el Municipio de Othón P. Blanco, la Dirección General de Desarrollo Urbano, Medio Ambiente y Ecología, autoriza la presente:

**LICENCIA DE CONSTRUCCION.**

**DATOS DE LA CONSTRUCCION:**

**VIGENCIA:**

Tipo : REGULARIZACIÓN  
uso: HABITACIONAL  
Proyecto: VIVIENDA  
Descripción: VIVIENDA INTERÉS SOCIAL  
Ubicación:  
C. CAMPAMENTO VEGA                      26 A    21                      521    PROTERRITORIO                      CHETUMAL  
CALLE                                      No.                      Lte.                      Mza.                      Col.                      CD

No LICENCIA: 0000106  
Fecha de iniciación: 19/04/22  
Fecha terminación: 19/10/22  
Período de obra: 183 días meses. 6

**SUPERFICIE DE CONSTRUCCION:**

**SUPERFICIES EXISTENTES:**

Superficie total del predio: 160.00 m<sup>2</sup>  
Superficie const. P.B: 81.86 m<sup>2</sup>  
Superficie const. P.A: N/A m<sup>2</sup>  
Superficie cubierta: 81.86 m<sup>2</sup>

**SUPERFICIES A CONSTRUIR :**

Superficie por nivel:  
P.B: 48.00 m<sup>2</sup>                      P.A: 0.00 m<sup>2</sup>  
Superficie por tipo de obra:  
Nueva: 0.00 m<sup>2</sup>                      Reg: 48.00 m<sup>2</sup>  
Amp.: 0.00 m<sup>2</sup>                      Renov: 0.00 m<sup>2</sup>  
Demolicion: 0.00 m<sup>2</sup>  
Superficie Total en trámite: 48.00 m<sup>2</sup>

**RESUMEN DE AREAS:**

SUPERFICIE CUBIERTA P. B: 81.86 m<sup>2</sup>                      SUPERFICIE CUBIERTA TOTAL: 81.86 m<sup>2</sup>  
SUPERFICIE EXTERIOR: 78.14 m<sup>2</sup>                      CAJONES DE ESTACIONAMIENTO: 1

Se extiende la presente Licencia de construcción para los fines y usos que en esta se señalan a los 19 días del mes de abril del año 2022

**AUTORIZÓ**

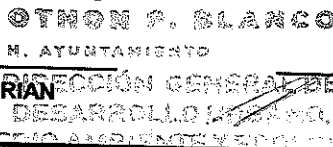
**DIRECTOR GENERAL DE DESARROLLO URBANO**  
**MEDIO AMBIENTE Y ECOLOGIA**

**M.C. JOSÉ ANDRÉS MANZANILLA INTERIAN**

**VISTO BUENO**

**DIRECTOR DE DESARROLLO URBANO**

**M.C. JOSUÉ AZAEL HOÍL BASTO**



De acuerdo a la Fracción III del Artículo 33 de la Ley de Transparencia y acceso a la Información Pública del Estado de Quintana Roo, le informamos que los datos personales proporcionados formaran parte de un sistema de datos personales y correspondientes expediente, el cual quedara bajo resguardo de esta Dirección; dichos datos serán utilizados para los fines por los que fueron recabados.



H. AYUNTAMIENTO MUNICIPAL DE OTHÓN P. BLANCO  
 DIRECCIÓN GENERAL DE DESARROLLO URBANO, MEDIO AMBIENTE Y ECOLOGÍA  
 Con fundamento en el Artículo 130, del Reglamento de Desarrollo Urbano y  
 Construcción para el Municipio de Othón P. Blanco, la Dirección General de Desarrollo  
 Urbano, Medio Ambiente y Ecología, autoriza la presente:

LICENCIA DE CONSTRUCCIÓN

Datos de la construcción:		Vigencia:	
Tipo de obra	<u>REGULARIZACIÓN</u>	No. Licencia	<u>100108</u>
Uso	<u>HABITACIONAL</u>	Fecha de iniciación	<u>19/04/22</u>
Proyecto	<u>CASA HABITACIÓN</u>	Fecha de terminación	<u>19/10/22</u>
Descripción	<u>Muros de block, losa de vigueta y bovedilla</u>	Periodo de obra	<u>183 días, 6 meses</u>
Ubicación	<u>CALLE MONTE KATYN No. 217, MZA. 732 LTE. 013</u>		
Colonia	<u>RESIDENCIAL CUMBRES</u>	Ciudad	<u>CHETUMAL</u>

SUPERFICIE DE CONSTRUCCIÓN

Superficies existentes:		Superficies a construir:	
Superficie total del predio	<u>181.91 m<sup>2</sup></u>	Superficies a construir por nivel:	
Superficie de construcción P. B.	<u>137.16 m<sup>2</sup></u>	P. B.	<u>0.00 m<sup>2</sup></u> 1er. Nivel <u>0.00 m<sup>2</sup></u>
Superficie de construcción P.A.	<u>107.48 m<sup>2</sup></u>	P. A.	<u>0.00 m<sup>2</sup></u>
Superficie de cubierta	<u>244.64 m<sup>2</sup></u>	Superficie por tipo de obra:	
		Nueva	<u>0.00 m<sup>2</sup></u> Regularización <u>244.64 m<sup>2</sup></u>
		Ampliación	<u>0.00 m<sup>2</sup></u> Renovación <u>0.00 m<sup>2</sup></u>
		Demolición	<u>0.00 m<sup>2</sup></u>
		Superficie Total en tramite	<u>244.64 m<sup>2</sup></u>

RESUMEN DE AREAS:

Superficie de Cubierta P. B.	<u>137.16 m<sup>2</sup></u>	Superficie de Cubierta Total	<u>244.64 m<sup>2</sup></u>
Superficie exterior	<u>44.75 (24.60 %) m<sup>2</sup></u>	Cajones de estacionamiento	<u>2 cajones</u>

Se extiende la presente LICENCIA DE CONSTRUCCIÓN para los fines y usos que en esta se señalan, a los 19 días del mes de abril del año 2022.

Autorizó:  
 DIRECTOR GENERAL DE DESARROLLO URBANO,  
 MEDIO AMBIENTE Y ECOLOGÍA

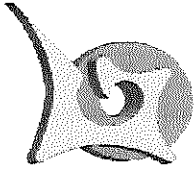
M. C. JOSÉ ANDRÉS MANZANILLA INTERIAN



OTHÓN P. BLANCO  
 H. AYUNTAMIENTO  
 DIRECCIÓN GENERAL DE  
 DESARROLLO URBANO,  
 MEDIO AMBIENTE Y ECOLOGÍA

Visto Bueno:  
 DIRECTOR DE DESARROLLO URBANO

M. C. JOSUÉ AZAEL HOIL BASTO



MUNICIPIO OTHON P. BLANCO  
ESTADO DE QUINTANA ROO

H. AYUNTAMIENTO MUNICIPAL DE OTHON P. BLANCO  
DIRECCION GENERAL DE DESARROLLO URBANO  
MEDIO AMBIENTE Y ECOLOGIA

Con fundamento en el Artículo 130, del Reglamento de Desarrollo Urbano y Construcción para el Municipio de Othón P. Blanco, la Dirección General de Desarrollo Urbano, Medio Ambiente y Ecología, autoriza la presente:

LICENCIA DE CONSTRUCCION.

DATOS DE LA CONSTRUCCION:

VIGENCIA:

Tipo : AMPLIACION  
Uso: HABITACIONAL  
Proyecto: ESCALERA, BAÑO Y RECAMARA  
Descripción: AMPLIACION DE CASA HABITACION  
Ubicación:

No LICENCIA: 16.12 010111  
Fecha de inicio: 20/04/22  
Fecha término: 20/10/22  
Período de obra: 183 días meses. 6

BENJAMIN HILL                      118      22                      1                      LOPEZ MATEOS                      CHETUMAL  
CALLE                                      No.                      Lte.                      Mza.                      Col.                      CD

SUPERFICIE DE CONSTRUCCION:

SUPERFICIES EXISTENTES:

Superficie total del predio: 167.02 m<sup>2</sup>  
Superficie const. P.B: 83.04 m<sup>2</sup>  
Superficie const. P.A: 0.00 m<sup>2</sup>  
Superficie cubierta: 83.04 m<sup>2</sup>

SUPERFICIES A CONSTRUIR :

Superficie por nivel:  
P.B: 0.00 m<sup>2</sup>                      P.A: 54.30 m<sup>2</sup>  
Superficie por tipo de obra:  
Nueva: 0.00 m<sup>2</sup>                      Reg: 0.00 m<sup>2</sup>  
Amp.: 54.30 m<sup>2</sup>                      Renov: 0.00 m<sup>2</sup>  
Demolicion: 0.00 m<sup>2</sup>  
Superficie Total en trámite: 54.30 m<sup>2</sup>

RESUMEN DE AREAS:

SUPERFICIE CUBIERTA P. B: 83.04 m<sup>2</sup>                      SUPERFICIE CUBIERTA TOTAL: 137.34 m<sup>2</sup>  
SUPERFICIE EXTERIOR: 83.98 m<sup>2</sup>                      CAJONES DE ESTACIONAMIENTO: 1

Se extiende la presente Licencia de construcción para los fines y usos que en esta se señalan a los 20 días del mes de abril del año 22

AUTORIZÓ

DIRECTOR GENERAL DE DESARROLLO URBANO  
MEDIO AMBIENTE Y ECOLOGIA

M.C. JOSÉ ANDRÉS MANZANILLA INTERIAN

VISTO BUENO

DIRECTOR DE DESARROLLO URBANO

M.C. JOSUE AZAEL HOIL BASTO

OTHÓN P. BLANCO  
H. AYUNTAMIENTO  
DIRECCION GENERAL DE  
DESARROLLO URBANO  
MEDIO AMBIENTE Y ECOLOGIA

De acuerdo a la Fracción III del Artículo 33 de la Ley de Transparencia y acceso a la Información Pública del Estado de Quintana Roo, le informamos que los datos personales proporcionados formaran parte de un sistema de datos personales y correspondientes expediente, el cual quedara bajo resguardo de esta Dirección; dichos datos serán utilizados para los fines por los que fueron recabados.



MUNICIPIO OTHON P. BLANCO  
ESTADO DE QUINTANA ROO

H. AYUNTAMIENTO MUNICIPAL DE OTHON P. BLANCO  
DIRECCION GENERAL DE DESARROLLO URBANO  
MEDIO AMBIENTE Y ECOLOGIA

Con fundamento en el Artículo 130, del Reglamento de Desarrollo Urbano y Construcción para el Municipio de Othón P. Blanco, la Dirección General de Desarrollo Urbano, Medio Ambiente y Ecología, autoriza la presente:

LICENCIA DE CONSTRUCCION.

DATOS DE LA CONSTRUCCION:

Tipo : REGULARIZACIÓN  
 uso: HABITACIONAL  
 Proyecto: CASA HABITACIÓN DOS NIVELES  
 Descripción: SISTEMA CONSTRUCTIVO TRADICIONAL: BLOCK, CASTILLOS, CADENAS ARMADAS, CIMENTACIÓN MAMP., ZAPATAS AISLADAS.  
 Ubicación:

VIGENCIA:

No LICENCIA: 112  
 Fecha de iniciación: 20/04/22  
 Fecha terminación: 20/10/22  
 Período de obra: \_\_\_\_\_ meses. 6

CURACAO ENTRE ANTONIO HANDALL Y CIPRESSES 63 124 234 RESIDENCIAL SIAN KA'AN II CHETUMAL  
 CALLE No. Lte Mza COL: CD

SUPERFICIE DE CONSTRUCCION:

SUPERFICIES EXISTENTES:

Superficie total del predio: 144.00 m<sup>2</sup>  
 Superficie const. P.B: 83.62 m<sup>2</sup>  
 Superficie const. P.A: 0.00 m<sup>2</sup>  
 Superficie cubierta: 60.38 m<sup>2</sup>

SUPERFICIES A CONSTRUIR :

Superficie por nivel:  
 P.B: 83.62 m<sup>2</sup> P.A: 0.00 m<sup>2</sup>  
 Superficie por tipo de obra:  
 Nueva: 0.00 m<sup>2</sup> Reg: 0.00 m<sup>2</sup>  
 Amp.: 47.66 m<sup>2</sup> Renov: 0.00 m<sup>2</sup>  
 Demolicion: 0.00 m<sup>2</sup>  
 Superficie Total en trámite: 47.66 m<sup>2</sup>

RESUMEN DE AREAS:

SUPERFICIE CUBIERTA P. B: 83.62 m<sup>2</sup>  
 SUPERFICIE EXTERIOR: 60.38 m<sup>2</sup>

SUPERFICIE CUBIERTA TOTAL: 47.66 m<sup>2</sup>  
 CAJONES DE ESTACIONAMIENTO: 2

Se extiende la presente Licencia de construcción para los fines y usos que en esta se señalan a los 20 días del mes de abril del año 2022

AUTORIZO

DIRECTOR GENERAL DE DESARROLLO URBANO  
MEDIO AMBIENTE Y ECOLOGIA

M.C. JOSÉ ANDRÉS MANZANILLA INTERIAN


VISTO BUENO

DIRECTOR DE DESARROLLO URBANO

OTHÓN P. BLANCO  
H. AYUNTAMIENTO  
DIRECCION GENERAL DE  
DESARROLLO URBANO  
MEDIO AMBIENTE Y ECOLOGIA

M.C. JOSUÉ AZAEL HOÍL BASTO

De acuerdo a la Fracción III del Artículo 33 de la Ley de Transparencia y acceso a la Información Pública del Estado de Quintana Roo, le informamos que los datos personales proporcionados formaran parte de un sistema de datos personales y correspondientes expediente, el cual quedara bajo resguardo de esta Dirección; dichos datos serán utilizados para los fines por los que fueron recabados.



MUNICIPIO OTHON P. BLANCO  
ESTADO DE QUINTANA ROO

**H. AYUNTAMIENTO MUNICIPAL DE OTHON P. BLANCO**  
**DIRECCION GENERAL DE DESARROLLO URBANO**  
**MEDIO AMBIENTE Y ECOLOGIA**

Con fundamento en el Artículo 130, del Reglamento de Desarrollo Urbano y Construcción para el Municipio de Othón P. Blanco, la Dirección General de Desarrollo Urbano, Medio Ambiente y Ecología, autoriza la presente:

**LICENCIA DE CONSTRUCCION.**

**DATOS DE LA CONSTRUCCION:**

Tipo : OBRA NUEVA  
uso: HABITACIONAL  
Proyecto: CASA HABITACIÓN DE UN NIVEL  
Descripción: SISTEMA CONSTRUCTIVO TRADICIONAL: BLOCK, CASTILLOS, CADENAS ARMADAS, CIMENTACIÓN MAMP., ZAPATAS AISLADAS, LOSA DE VIGUETA Y BOVEDILLA.

**Ubicación:**

CALLE CHIAPAS ENTRE GUERRERO Y VERACRUZ. 69 7 23 YUCATAN CALDERITAS  
CALLE No. Lte Mza COL: CD

**VIGENCIA:**

No LICENCIA: 18.7.1.0116  
Fecha de iniciación: 20/04/22  
Fecha terminación: 20/10/22  
Período de obra: 183 días meses. 6

**SUPERFICIE DE CONSTRUCCION:**

**SUPERFICIES EXISTENTES:**

Superficie total del predio: 1,407.00 m<sup>2</sup>  
Superficie const. P.B: 41.60 m<sup>2</sup>  
Superficie const. P.A: 0.00 m<sup>2</sup>  
Superficie cubierta: 41.60 m<sup>2</sup>

**SUPERFICIES A CONSTRUIR :**

Superficie por nivel:  
P.B: 168.00 m<sup>2</sup> P.A: 0.00 m<sup>2</sup>  
Superficie por tipo de obra:  
Nueva: 168.00 m<sup>2</sup> Reg: 0.00 m<sup>2</sup>  
Amp.: 0.00 m<sup>2</sup> Renov: 0.00 m<sup>2</sup>  
Demolicion: 0.00 m<sup>2</sup>  
Superficie Total en trámite: 168.00 m<sup>2</sup>

**RESUMEN DE AREAS:**

SUPERFICIE CUBIERTA P. B: 41.60 m<sup>2</sup>  
SUPERFICIE EXTERIOR: 1365.40 m<sup>2</sup>

SUPERFICIE CUBIERTA TOTAL: 168.00 m<sup>2</sup>  
CAJONES DE ESTACIONAMIENTO: 2

Se extiende la presente Licencia de construcción para los fines y usos que en esta se señalan a los 20 días del mes de septiembre del año 2022

**AUTORIZÓ**

**DIRECTOR GENERAL DE DESARROLLO URBANO**  
**MEDIO AMBIENTE Y ECOLOGIA**

*[Signature]*

**M.C. JOSÉ ANDRÉS MANZANILLA INTERIAN**

**VISTO BUENO**


**DIRECTOR DE DESARROLLO URBANO**

*[Signature]*

**M.C. JOSUÉ AZAEL HOÍL BASTO**

OTHÓN P. BLANCO  
AYUNTAMIENTO  
DIRECCIÓN GENERAL DE  
DESARROLLO URBANO  
MEDIO AMBIENTE Y ECOLOGIA

De acuerdo a la Fracción III del Artículo 33 de la Ley de Transparencia y acceso a la Información Pública del Estado de Quintana Roo, le informamos que los datos personales proporcionados formaran parte de un sistema de datos personales y correspondientes expediente, el cual quedara bajo resguardo de esta Dirección; dichos datos serán utilizados para los fines por los que fueron recabados.



**H. AYUNTAMIENTO MUNICIPAL OTHÓN P. BLANCO**  
**DIRECCION GENERAL DE OBRAS PÚBLICAS,**  
**DESARROLLO URBANO Y ECOLOGÍA**

MUNICIPIO OTHÓN P. BLANCO  
ESTADO DE QUINTANA ROO

Con fundamento en el Artículo 130, del Reglamento de Desarrollo Urbano y Construcción para el Municipio Othón P. Blanco, la Dirección General de Obras Públicas Desarrollo Urbano y Ecología, autoriza la presente:

**LICENCIA DE CONSTRUCCION.**

**DATOS DE LA CONSTRUCCION:**

Tipo : Nueva  
 uso: Habitacional  
 Proyecto: Arquitectónico  
 Descripción: Cimentacion de mamposteria, muros de block, castillos cadenas y losa de concreto armado,  
 Ubicación:

**VIGENCIA:**

No LICENCIA: 0000117  
 Fecha de iniciación: 22/09/22  
 Fecha terminación: 22/10/22  
 Período de obra: 185 días meses. 6

Francisco I. Madero	<u>28</u>	<u>11</u>	<u>4</u>	Centro	Chetumal
Av.	Número	Manzana	Lote	Colonia	Ciudad

**SUPERFICIE DE CONSTRUCCION:**

**SUPERFICIES EXISTENTES:**

Superficie total del predio: 373.87 m<sup>2</sup>  
 Superficie const. P.B: 108.93 m<sup>2</sup>  
 Superficie const. P.A:          m<sup>2</sup>  
 Superficie cubierta: 108.93 m<sup>2</sup>

**SUPERFICIES A CONSTRUIR :**

Superficie por nivel:  
 P.B: 63.00 m<sup>2</sup> P.A:          m<sup>2</sup>  
 Superficie por tipo de obra:  
 Nueva: 63.00 m<sup>2</sup> Reg:          m<sup>2</sup>  
 Amp.:          m<sup>2</sup> Renov:          m<sup>2</sup>  
 Demolicion:          m<sup>2</sup> 63.00  
 Superficie Total en trámite: 63.00 m<sup>2</sup>

**RESUMEN DE AREAS:**

SUPERFICIE CUBIERTA P. B:	<u>171.93</u> m <sup>2</sup>	SUPERFICIE CUBIERTA TOTAL:	<u>171.93</u> m <sup>2</sup>
SUPERFICIE EXTERIOR:	<u>94.00</u> m <sup>2</sup>	CAJONES DE ESTACIONAMIENTO:	<u>1</u>

Se extiende la presente Licencia de construcción para los fines y usos que en esta se señalan a los 70 días del mes de abril del año 202 2

**AUTORIZO**  
**DIRECTOR GENERAL DE DESARROLLO URBANO**  
**MEDIO AMBIENTE Y ECOLOGÍA**

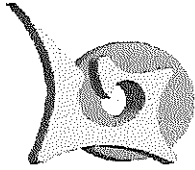
**VISTO BUENO**  
**DIRECTOR DE DESARROLLO URBANO**

M.C. JOSÉ ANDRÉS MANZANILLA INTERIAN

M.C. JOSUÉ AZAEL HOÍL BASTO

OTHÓN P. BLANCO  
 H. AYUNTAMIENTO  
 DIRECCIÓN GENERAL DE  
 DESARROLLO URBANO Y  
 MEDIO AMBIENTE Y ECOLOGÍA

De acuerdo a la Fracción III del Artículo 33 de la Ley de Transparencia y acceso a la Información Pública del Estado de Quintana Roo, le informamos que los datos personales proporcionados formaran parte de un sistema de datos personales y correspondientes expediente, el cual quedara bajo resguardo de esta Dirección; dichos datos serán utilizados para los fines por los que fueron recabados.



MUNICIPIO OTHON P. BLANCO  
ESTADO DE QUINTANA ROO

H. AYUNTAMIENTO MUNICIPAL DE OTHON P. BLANCO  
DIRECCION GENERAL DE DESARROLLO URBANO  
MEDIO AMBIENTE Y ECOLOGIA

Con fundamento en el Artículo 130, del Reglamento de Desarrollo Urbano y Construcción para el Municipio de Othón P. Blanco, la Dirección General de Desarrollo Urbano, Medio Ambiente y Ecología, autoriza la presente:

LICENCIA DE CONSTRUCCION.

DATOS DE LA CONSTRUCCION:

VIGENCIA:

Tipo : REGULARIZACION-AMPLIACION  
Uso: HABITACIONAL  
Proyecto: AMPLIACION DE CASA HABITACION  
Descripción: SALA, CUBO DE ESCALERA Y RECAMARA  
Ubicación:

No LICENCIA: 000118  
Fecha de inicio: 22/04/22  
Fecha término: 22/10/22  
Periodo de obra: 183 días meses. 6

COCHUAN	99	5	59	FRACC. FIDEL VELAZQUEZ UNIDAD HABITACIONAL INSURGENTES	CHETUMAL
CALLE	No.	Lte.	Mza.	Col.	CD

SUPERFICIE DE CONSTRUCCION:

SUPERFICIES EXISTENTES:

Superficie total del predio: 119.04 m<sup>2</sup>  
Superficie const. P.B: 91.12 m<sup>2</sup>  
Superficie const. P.A: 0.00 m<sup>2</sup>  
Superficie cubierta: 91.12 m<sup>2</sup>

SUPERFICIES A CONSTRUIR :

Superficie por nivel:  
P.B: 0.00 m<sup>2</sup> P.A: 34.45 m<sup>2</sup>  
Superficie por tipo de obra:  
Nueva: 0.00 m<sup>2</sup> Reg: 19.82 m<sup>2</sup>  
Amp.: 34.45 m<sup>2</sup> Renov: 0.00 m<sup>2</sup>  
Demolición 0.00 m<sup>2</sup>  
Superficie Total en trámite: 54.27 m<sup>2</sup>

RESUMEN DE AREAS:

SUPERFICIE CUBIERTA P. B:	<u>91.12</u> m <sup>2</sup>	SUPERFICIE CUBIERTA TOTAL:	<u>125.57</u> m <sup>2</sup>
SUPERFICIE EXTERIOR:	<u>27.92</u> m <sup>2</sup>	CAJONES DE ESTACIONAMIENTO:	<u>0</u>

Se extiende la presente Licencia de construcción para los fines y usos que en esta se señalan a los 20 días del mes de 1996 del año 2202

AUTORIZÓ

DIRECTOR GENERAL DE DESARROLLO URBANO  
MEDIO AMBIENTE Y ECOLOGIA

M.C. JOSÉ ANDRÉS MANZANILLA INTERIANO


VISTO BUENO

DIRECTOR DE DESARROLLO URBANO

OTHÓN P. BLANCO  
H. AYUNTAMIENTO  
DIRECCION GENERAL DE  
DESARROLLO URBANO

M.C. OSUÉ AZAEL HOÍL BASTO

De acuerdo a la Fracción III del Artículo 33 de la Ley de Transparencia y acceso a la Información Pública del Estado de Quintana Roo, le informamos que los datos personales proporcionados formaran parte de un sistema de datos personales y correspondientes expediente, el cual quedara bajo resguardo de esta Dirección; dichos datos serán utilizados para los fines por los que fueron recabados.



MUNICIPIO OTHÓN P. BLANCO  
ESTADO DE QUINTANA ROO

**H. AYUNTAMIENTO MUNICIPAL DE OTHON P. BLANCO**  
**DIRECCION GENERAL DE DESARROLLO URBANO**  
**MEDIO AMBIENTE Y ECOLOGIA**

Con fundamento en el Artículo 130, del Reglamento de Desarrollo Urbano y Construcción para el Municipio de Othón P. Blanco, la Dirección General de Desarrollo Urbano, Medio Ambiente y Ecología, autoriza la presente:

**LICENCIA DE CONSTRUCCION.**

**DATOS DE LA CONSTRUCCION:**

Tipo : REGULARIZACION  
 uso: HABITACIONAL  
 Proyecto: CASA HABITACION  
 Descripción: SALA, COMEDOR, COCINA, RECAMARAS  
BAÑO Y LAVADERO  
 Ubicación:  
CALLE JUAN BAUTISTA CEBALLOS 481 6 94 FRACC. BICENTENARIO CHETUMAL  
 CALLE No. Lte. Mza. Col. CD

**VIGENCIA:**

No LICENCIA: 120  
 Fecha de iniciación: 25/04/22  
 Fecha terminación: 25/10/22  
 Periodo de obra: 183 días meses. 6

**SUPERFICIE DE CONSTRUCCION:**

**SUPERFICIES EXISTENTES:**

Superficie total del predio: 110.46 m<sup>2</sup>  
 Superficie const. P.B: 61.35 m<sup>2</sup>  
 Superficie const. P.A: \_\_\_\_\_ m<sup>2</sup>  
 Superficie cubierta: 61.35 m<sup>2</sup>

**SUPERFICIES A CONSTRUIR :**

Superficie por nivel:  
 P.B: 39.84 m<sup>2</sup> P.A: 0.00 m<sup>2</sup>  
 Superficie por tipo de obra:  
 Nueva: 0.00 m<sup>2</sup> Regul.: 39.84 m<sup>2</sup>  
 Int. Social.: 44.00 m<sup>2</sup> Renov.: 0.00 m<sup>2</sup>  
 Antiguo: 17.35 m<sup>2</sup>  
 Superficie Total en trámite: 39.84 m<sup>2</sup>

**RESUMEN DE AREAS:**

SUPERFICIE CUBIERTA P. B: 61.35 m<sup>2</sup> SUPERFICIE CUBIERTA TOTAL: 101.19 m<sup>2</sup>  
 SUPERFICIE EXTERIOR: 49.11 m<sup>2</sup> CAJONES DE ESTACIONAMIENTO: 1

Se extiende la presente Licencia de construcción para los fines y usos que en esta se señalan a los 25 días del mes de abril del año 20 22

AUTORIZÓ

DIRECTOR GENERAL DE DESARROLLO URBANO  
MEDIO AMBIENTE Y ECOLOGIA

VISTO BUENO

DIRECTOR DE DESARROLLO URBANO

M.C. JOSÉ ANDRÉS MANZANILLA INTERIAN

M.C. JOSUÉ AZAEL HÓIL BASTO

OTHÓN P. BLANCO  
AYUNTAMIENTO  
DIRECCIÓN GENERAL DE

De acuerdo a la Fracción III del Artículo 33 de la Ley de Transparencia y acceso a la Información Pública del Estado de Quintana Roo, le informamos que los datos personales proporcionados formaran parte de un sistema de datos personales y correspondientes expediente, el cual quedara bajo resguardo de esta Dirección; dichos datos serán utilizados para los fines por los que fueron recabados.



H. AYUNTAMIENTO MUNICIPAL DE OTHON P. BLANCO

DIRECCIÓN GENERAL DE DESARROLLO URBANO MEDIO  
AMBIENTE Y ECOLOGIA

MUNICIPIO DE OTHON P. BLANCO  
ESTADO DE QUINTANA ROO

Con fundamento en el Artículo 130, del Reglamento de Desarrollo Urbano y Construcción para el Municipio de Othón P. Blanco, La Dirección General de Desarrollo Urbano, Medio Ambiente y Ecología, autoriza la presente:

LICENCIA DE CONSTRUCCION.

DATOS DE LA CONSTRUCCION:

VIGENCIA:

Tipo: Nueva  
Uso: Habitacional  
Proyecto: Casa Habitación  
Descripción: Estancia -Comedor, Cocina, 1baño  
Ubicación: 1/2baño, y 1 recamara

No. Licencia: 0000121  
Fecha de iniciación: 25/04/22  
Fecha de Terminación: 22/10/22  
Período de Obra: seis Meses.

Retorno Tierra Norte 103 11 800 DEL SOL Chetumal  
CALLE No. Lote Manzana Colonia Ciudad

SUPERFICIE DE CONSTRUCCION:

SUPERFICIES EXISTENTES:

SUPERFICIES A CONSTRUIR:

Superficie total del predio: 351.28 M2  
Superficie Const. P.B.: 103.13 M2  
Superficie Const. P.A.: 75.45 M2  
Superficie Cubierta:          M2

Superficie por nivel:  
P.B.: 103.13 M2 P.A.: 75.45 M2  
Superficie por tipo de obra:  
Nueva 178.58 M2 Reg:          M2  
Amp.:          M2 Renov.:          M2  
Demolición:          M2  
Superficie Total en trámite: 178.58 M2

RESUMEN DE AREAS:

Superficie Cubierta P.B.          M2 Superficie Cubierta Total: 178.58 M2  
Superficie Exterior:          M2 Cajones de Estacionamiento: 1

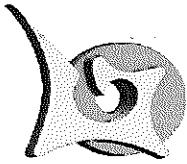
Se extiende la presente Licencia de construcción para los fines y usos que en esta se señalan.  
Cd. Chetumal, Quintana Roo a: 25 abril del 2022

Autorizó  
Director General de Desarrollo Urbano Medio  
Ambiente y Ecología

Visto Bueno  
Director de Desarrollo Urbano:

M.C. JOSÉ ANDRÉS MANZANILLA INTERIORAN M.C. JOSUE AZAEL HOIL BASTO.  
DIRECCIÓN GENERAL DE DESARROLLO URBANO

De acuerdo a la Fracción III del artículo 33 de la Ley de Transparencia y acceso a la información Pública del Estado de Quintana Roo, le informamos que los datos personales proporcionados formaran parte de un sistema de datos personales y correspondiente al expediente, el cual quedara bajo resguardo de esta Dirección; dichos datos seran utilizados para los fines por los que fueron recabados



MUNICIPIO OTHON P. BLANCO  
ESTADO DE QUINTANA ROO

H. AYUNTAMIENTO MUNICIPAL DE OTHON P. BLANCO  
DIRECCION GENERAL DE DESARROLLO URBANO  
MEDIO AMBIENTE Y ECOLOGIA

Con fundamento en el Artículo 130, del Reglamento de Desarrollo Urbano y Construcción para el Municipio de Othón P. Blanco, la Dirección General de Desarrollo Urbano, Medio Ambiente y Ecología, autoriza la presente:

LICENCIA DE CONSTRUCCION.

DATOS DE LA CONSTRUCCION:

Tipo: OBRA NUEVA  
 uso: HABITACIONAL  
 Proyecto: CASA HABITACION  
 Descripción: SISTEMA CONSTRUCTIVO TRADICIONAL: BLOCK, CASTILLOS, CADENAS ARMADAS, CIMENTACION MAMP., ZAPATAS AISLADAS.  
 Ubicación:

VIGENCIA:

No LICENCIA: 01122  
 Fecha de iniciación: 27/09/22  
 Fecha terminación: 27/10/22  
 Período de obra: 183 días meses. 6

FRANCISCO MÁRQUEZ ENTRE HIDALGO Y REFORMA 130 4 15 CENTRO CHETUMAL  
 CALLE No. Lte Mza COL: CD

SUPERFICIE DE CONSTRUCCION:

SUPERFICIES EXISTENTES:

Superficie total del predio: 435.00 m<sup>2</sup>  
 Superficie const. P.B.: 83.94 m<sup>2</sup>  
 Superficie const. P.A.: 90.46 m<sup>2</sup>  
 Superficie cubierta: 351.06 m<sup>2</sup>

SUPERFICIES A CONSTRUIR:

Superficie por nivel:  
 P.B: 83.94 m<sup>2</sup> P.A: 90.46 m<sup>2</sup>  
 Superficie por tipo de obra:  
 Nueva: 174.40 m<sup>2</sup> Reg: 0.00 m<sup>2</sup>  
 Amp.: 0.00 m<sup>2</sup> Renov: 0.00 m<sup>2</sup>  
 Demolicion: 0.00 m<sup>2</sup>  
 Superficie Total en trámite: 174.40 m<sup>2</sup>

RESUMEN DE AREAS:

SUPERFICIE CUBIERTA P. B: 83.94 m<sup>2</sup>  
 SUPERFICIE EXTERIOR: 351.06 m<sup>2</sup>

SUPERFICIE CUBIERTA TOTAL: 174.40 m<sup>2</sup>  
 CAJONES DE ESTACIONAMIENTO: 1

Se extiende la presente Licencia de construcción para los fines y usos que en esta se señalan a los 27 días del mes de abril del año 2022

AUTORIZÓ

DIRECTOR GENERAL DE DESARROLLO URBANO  
MEDIO AMBIENTE Y ECOLOGIA

*Manzanilla Interian*

M.C. JOSÉ ANDRÉS MANZANILLA INTERIAN

VISTO BUENO

DIRECTOR DE DESARROLLO URBANO

*Hoíl Basto*

M.C. JOSUÉ AZAEL HOÍL BASTO

De acuerdo a la Fracción III del Artículo 33 de la Ley de Transparencia y acceso a la Información Pública del Estado de Quintana Roo, le informamos que los datos personales proporcionados formaran parte de un sistema de datos personales y correspondientes expediente, el cual quedara bajo resguardo de esta Dirección; dichos datos serán utilizados para los fines por los que fueron recabados.



MUNICIPIO OTHON P. BLANCO  
ESTADO DE QUINTANA ROO

H. AYUNTAMIENTO MUNICIPAL DE OTHON P. BLANCO  
DIRECCION GENERAL DE DESARROLLO URBANO  
MEDIO AMBIENTE Y ECOLOGIA

Con fundamento en el Artículo 130, del Reglamento de Desarrollo Urbano y Construcción para el Municipio de Othón P. Blanco, la Dirección General de Desarrollo Urbano, Medio Ambiente y Ecología, autoriza la presente:

**OTHÓN P. BLANCO**  
H. AYUNTAMIENTO MUNICIPAL LICENCIA DE CONSTRUCCION.

**REGULARIZACIÓN**

VIGENCIA:

Tipo: OBRA NUEVA  
uso: CALLE COMERCIAL CC  
Proyecto: VIVIENDA UNIFAMILIAR  
Descripción: MUROS DE BLOCK Y CONCRETO  
Ubicación:

No LICENCIA: 06/00123  
Fecha de iniciación: 27/09/22  
Fecha terminación: 27/10/22  
Período de obra: 183 días meses. 6

C. REFORMA AGRARIA S/N. 10 181 FRACC. SOLIDARIDAD CHETUMAL  
CALLE No. Lte. Mza. Col. CD

**SUPERFICIE DE CONSTRUCCION:**

SUPERFICIES EXISTENTES:		SUPERFICIES A CONSTRUIR :	
Superficie total del predio:	<u>160.00</u> m <sup>2</sup>	Superficie por nivel:	
Superficie const. P.B:	<u>0.00</u> m <sup>2</sup>	P.B: <u>60.00</u> m <sup>2</sup>	P.A: _____ m <sup>2</sup>
Superficie const. P.A:	_____ m <sup>2</sup>	Superficie por tipo de obra:	
Superficie cubierta:	<u>0.00</u> m <sup>2</sup>	Nueva: <u>60.00</u> m <sup>2</sup>	Reg: _____ m <sup>2</sup>
		Amp.: _____ m <sup>2</sup>	Renov: _____ m <sup>2</sup>
		Demolicion: _____ m <sup>2</sup>	
		Superficie Total en trámite:	<u>60.00</u> m <sup>2</sup>

**RESUMEN DE AREAS:**

SUPERFICIE CUBIERTA P. B:	<u>60.00</u> m <sup>2</sup>	SUPERFICIE CUBIERTA TOTAL:	<u>60.00</u> m <sup>2</sup>
SUPERFICIE EXTERIOR:	<u>100.00</u> m <sup>2</sup>	CAJONES DE ESTACIONAMIENTO:	<u>2</u>

Se extiende la presente Licencia de construcción para los fines y usos que en esta se señalan a los 27 días del mes de 06/11 del año 2022

AUTORIZÓ  
DIRECTOR GENERAL DE DESARROLLO URBANO  
MEDIO AMBIENTE Y ECOLOGIA

*José Andrés Manzanilla Interian*

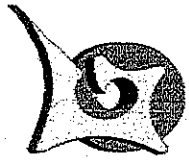
M.C. JOSÉ ANDRÉS MANZANILLA INTERIAN

VISTO BUENO  
DIRECTOR DE DESARROLLO URBANO

**OTHÓN P. BLANCO**  
H. AYUNTAMIENTO  
DIRECCION GENERAL DE  
DESARROLLO URBANO,  
MEDIO AMBIENTE Y ECOLOGIA

*Josué Azael Hoíl Basto*

M.C. JOSUÉ AZAEL HOÍL BASTO



MUNICIPIO OTHON P. BLANCO  
ESTADO DE QUINTANA ROO

**H. AYUNTAMIENTO MUNICIPAL DE OTHON P. BLANCO**  
**DIRECCION GENERAL DE DESARROLLO URBANO,**  
**MEDIO AMBIENTE Y ECOLOGIA**

Con fundamento en el Artículo 130, del Reglamento de Desarrollo Urbano y Construcción para el Municipio de Othón P. Blanco, la Dirección General de Desarrollo Urbano, Medio Ambiente y Ecología, autoriza la presente:

**LICENCIA DE CONSTRUCCION.**

**DATOS DE LA CONSTRUCCION:**

**VIGENCIA:**

Tipo : AMPLIACIÓN  
uso: HABITACIONAL  
Proyecto: CONSTRUCCIÓN DE COCHERA  
Descripción: CASTILLOS ARMADOS, LOSA DE VIGUETA Y BOVEDILLA  
Ubicación:  
CALLE ALCATRACES                      983-A    11  
Calle    No.    Lte.

No. LICENCIA: 000124  
Fecha de iniciación: 27/04/22  
Fecha terminación: 27/10/22  
Período de obra: 183 días meses. 6  
42 GUADALUPE VICTORIA CHETUMAL  
Mza.                      Col.                      Cd.

**SUPERFICIE DE CONSTRUCCION:**

**SUPERFICIES EXISTENTES:**

**SUPERFICIES A CONSTRUIR :**

Superficie total del predio: 240.00 m<sup>2</sup>  
Superficie const. P.B: 48.71 m<sup>2</sup>  
Sup.de cubierta de lona en P.B. 27.02 m<sup>2</sup>  
Superficie const. P.A:      m<sup>2</sup>  
Superficie cubierta: 75.73 m<sup>2</sup>

Superficie por nivel:  
P.B: 25.48 m<sup>2</sup>    P.A:      m<sup>2</sup>  
Superficie por tipo de obra:  
Nueva:      m<sup>2</sup>    Reg:      m<sup>2</sup>  
Amp.: 25.48 m<sup>2</sup>    Renov:      m<sup>2</sup>  
Demolicion:      m<sup>2</sup>    Remod.:      m<sup>2</sup>  
Superficie Total en trámite: 25.48 m<sup>2</sup>

**RESUMEN DE AREAS:**

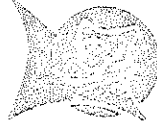
SUPERFICIE CUBIERTA P. B: 74.19 m<sup>2</sup>    SUPERFICIE CUBIERTA TOTAL: 74.19 m<sup>2</sup>  
SUPERFICIE EXTERIOR: 165.81 m<sup>2</sup>    CAJONES DE ESTACIONAMIENTO: 2

Se extiende la presente Licencia de construcción para los fines y usos que en esta se señalan a los 27 días del mes de abril del año 2022

**AUTORIZÓ**  
**DIRECTOR GENERAL DE DESARROLLO URBANO**  
**MEDIO AMBIENTE Y ECOLOGIA**

**M.C. JOSÉ ANDRÉS MANZANILLA INTERIAN**


**OTHÓN P. BLANCO**  
N. AYUNTAMIENTO  
DIRECCIÓN GENERAL DE  
DESARROLLO URBANO,  
MEDIO AMBIENTE Y ECOLOGIA



**VISTO BUENO**  
**DIRECTOR DE DESARROLLO URBANO**

**M.C. JOSUÉ AZAEL HOIL BASTO**

De acuerdo a la Fracción III del Artículo 33 de la Ley de Transparencia y acceso a la Información Pública del Estado de Quintana Roo, le informamos que los datos personales proporcionados formaran parte de un sistema de datos personales y correspondientes expediente, el cual quedara bajo resguardo de esta Dirección; dichos datos serán utilizados para los fines por los que fueron recabados.



MUNICIPIO OTHON P. BLANCO  
ESTADO DE QUINTANA ROO

**H. AYUNTAMIENTO MUNICIPAL DE OTHON P. BLANCO**  
**DIRECCION GENERAL DE DESARROLLO URBANO**  
**MEDIO AMBIENTE Y ECOLOGIA**

Con fundamento en el Artículo 130, del Reglamento de Desarrollo Urbano y Construcción para el Municipio de Othón P. Blanco, la Dirección General de Desarrollo Urbano, Medio Ambiente y Ecología, autoriza la presente:

**LICENCIA DE CONSTRUCCION.**

**DATOS DE LA CONSTRUCCION:**

**VIGENCIA:**

Tipo : AMPLIACIÓN  
 uso: RELIGIOSO  
 Proyecto: IGLESIA  
 Descripción: MUROS DE BLOCK Y CONCRETO  
 Ubicación:  
 C. EL NARANJAL S/N. 01 y 02 141 FRACC. SOLIDARIDAD CHETUMAL  
 CALLE No. Lte. Mza. Col. CD

No LICENCIA: 28/01/22  
 Fecha de iniciación: 28/01/22  
 Fecha terminación: 28/10/22  
 Período de obra: 183 días meses. 6

**SUPERFICIE DE CONSTRUCCION:**

**SUPERFICIES EXISTENTES:**

Superficie total del predio: 160+160 m<sup>2</sup>  
 Superficie const. P.B: 164.55 m<sup>2</sup>  
 Superficie const. P.A:          m<sup>2</sup>  
 Superficie cubierta: 164.55 m<sup>2</sup>

**SUPERFICIES A CONSTRUIR :**

Superficie por nivel:  
 P.B: 32.15 m<sup>2</sup> P.A:          m<sup>2</sup>  
 Superficie por tipo de obra:  
 Nueva:          m<sup>2</sup> Reg:          m<sup>2</sup>  
 Amp.: 32.15 m<sup>2</sup> Renov:          m<sup>2</sup>  
 Demolicion:          m<sup>2</sup>  
 Superficie Total en trámite: 32.15 m<sup>2</sup>

**RESUMEN DE AREAS:**

SUPERFICIE CUBIERTA P. B: 196.70 m<sup>2</sup> SUPERFICIE CUBIERTA TOTAL: 196.70 m<sup>2</sup>  
 SUPERFICIE EXTERIOR: 123.20 m<sup>2</sup> CAJONES DE ESTACIONAMIENTO: 8

Se extiende la presente Licencia de construcción para los fines y usos que en esta se señalan a los 28 días del mes de abril del año 2022

**AUTORIZÓ**

**DIRECTOR GENERAL DE DESARROLLO URBANO  
MEDIO AMBIENTE Y ECOLOGIA**

**M.C. JOSÉ ANDRÉS MANZANILLA INTERIAN**

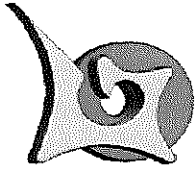
**VISTO BUENO**

**DIRECTOR DE DESARROLLO URBANO**

**OTHÓN P. BLANCO**  
H. AYUNTAMIENTO  
DIRECCIÓN GENERAL DE  
DESARROLLO URBANO,  
MEDIO AMBIENTE Y ECOLOGÍA

**M.C. JOSUÉ AZAEL HOÍL BASTO**

De acuerdo a la Fracción III del Artículo 33 de la Ley de Transparencia y acceso a la Información Pública del Estado de Quintana Roo, le informamos que los datos personales proporcionados formaran parte de un sistema de datos personales y correspondientes expediente, el cual quedara bajo resguardo de esta Dirección; dichos datos serán utilizados para los fines por los que fueron recabados.



MUNICIPIO OTHON P. BLANCO  
ESTADO DE QUINTANA ROO

H. AYUNTAMIENTO MUNICIPAL DE OTHON P. BLANCO  
DIRECCION GENERAL DE DESARROLLO URBANO  
MEDIO AMBIENTE Y ECOLOGIA

Con fundamento en el Artículo 130, del "Reglamento de Desarrollo Urbano y Construcción para el Municipio de Othón P. Blanco", la Dirección General de Desarrollo Urbano, Medio Ambiente y Ecología, autoriza la presente:

LICENCIA DE CONSTRUCCION.

DATOS DE LA CONSTRUCCION:

VIGENCIA:

Tipo : Ampliacion  
uso: Habitacional  
Proyecto: Casa Habitacion  
Descripción: Losa, Castillos, Columnas, Zapatas, Concretos  
Ubicación:

No LICENCIA: 126  
Fecha de iniciación: 28/04/22  
Fecha terminación: 28/10/22  
Período de obra: 183 días meses. 6

Panama	1079	000036	0041	Americas III	Chetumal	Q. Roo
CALLE	No.	Lte.	Mza.	Col.	CD	Edo.

SUPERFICIE DE CONSTRUCCION:

SUPERFICIES EXISTENTES:

Superficie total del predio: 160.00 m<sup>2</sup>  
Superficie const. P.B: 107.57 m<sup>2</sup>  
Superficie const. P.A: 30.34 m<sup>2</sup>  
Superficie cubierta: 107.57 m<sup>2</sup>

SUPERFICIES A CONSTRUIR :

Superficie por nivel:  
P.B: 30.34 m<sup>2</sup> P.A: 30.34 m<sup>2</sup>  
Superficie por tipo de obra:  
Nueva: 0.00 m<sup>2</sup> Reg: 60.68 m<sup>2</sup>  
Amp.: 30.34 m<sup>2</sup> Renov: 0.00 m<sup>2</sup>  
Demolicion: 0.00 m<sup>2</sup>  
Superficie Total en trámite: 60.68 m<sup>2</sup>

RESUMEN DE AREAS:

SUPERFICIE CUBIERTA P. B:	<u>107.57</u> m <sup>2</sup>	SUPERFICIE CUBIERTA TOTAL:	<u>107.57</u> m <sup>2</sup>
SUPERFICIE EXTERIOR:	<u>52.43</u> m <sup>2</sup>	CAJONES DE ESTACIONAMIENTO:	<u>1</u>

Se extiende la presente Licencia de construcción para los fines y usos que en esta se señalan a los 28 días del mes de abril del año 20 22

AUTORIZÓ

DIRECTOR GENERAL DE DESARROLLO URBANO  
MEDIO AMBIENTE Y ECOLOGIA

VISTO BUENO

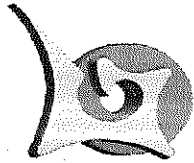
DIRECTOR DE DESARROLLO URBANO

OTHÓN P. BLANCO

H. AYUNTAMIENTO

M.C. JOSÉ ANDRÉS MANZANILLA INTERIAN DIRECTOR GENERAL DE DESARROLLO URBANO, MEDIO AMBIENTE Y ECOLOGIA  
M.C. JOSUÉ AZAEL HOÍL BASTO DIRECTOR DE DESARROLLO URBANO

De acuerdo a la Fracción III del Artículo 33 de la Ley de Transparencia y acceso a la Información Pública del Estado de Quintana Roo, le informamos que los datos personales proporcionados formaran parte de un sistema de datos personales y correspondientes expediente, el cual quedara bajo resguardo de esta Dirección; dichos datos serán utilizados para los fines por los que fueron recabados.



MUNICIPIO OTHÓN P. BLANCO  
ESTADO DE QUINTANA ROO

**H. AYUNTAMIENTO MUNICIPAL DE OTHON P. BLANCO**  
**DIRECCION GENERAL DE DESARROLLO URBANO**  
**MEDIO AMBIENTE Y ECOLOGIA**

Con fundamento en el Artículo 130, del Reglamento de Desarrollo Urbano y Construcción para el Municipio de Othón P. Blanco, la Dirección General de Desarrollo Urbano, Medio Ambiente y Ecología, autoriza la presente:

**LICENCIA DE CONSTRUCCION.**

**DATOS DE LA CONSTRUCCION:**

**VIGENCIA:**

Tipo : AMPLIACIÓN  
 uso: HABITACIONAL MIXTA HM  
 Proyecto: VIVIENDA UNIFAMILIAR  
 Descripción: MUROS DE BLOCK Y CONCRETO  
 Ubicación:  
 C. ALTOS DE SEVILLA S/N. 19  
 CALLE No. Lte. 350 CC. COMITE PROTERRITO CHETUMAL  
 Mza. Col. CD

No LICENCIA: 110127  
 Fecha de iniciación: 28/04/22  
 Fecha terminación: 22/10/22  
 Período de obra: 183 días meses. 6

**SUPERFICIE DE CONSTRUCCION:**

**SUPERFICIES EXISTENTES:**

Superficie total del predio: 160.00 m<sup>2</sup>  
 Superficie const. P.B: 31.19 m<sup>2</sup>  
 Superficie const. P.A:          m<sup>2</sup>  
 Superficie cubierta: 31.19 m<sup>2</sup>

**SUPERFICIAS A CONSTRUIR :**

Superficie por nivel:  
 P.B: 39.80 m<sup>2</sup> P.A:          m<sup>2</sup>  
 Superficie por tipo de obra:  
 Nueva:          m<sup>2</sup> Reg:          m<sup>2</sup>  
 Amp.: 39.80 m<sup>2</sup> Renov:          m<sup>2</sup>  
 Demolicion:          m<sup>2</sup>  
 Superficie Total en trámite: 39.80 m<sup>2</sup>

**RESUMEN DE AREAS:**

SUPERFICIE CUBIERTA P. B: 70.99 m<sup>2</sup> SUPERFICIE CUBIERTA TOTAL: 70.99 m<sup>2</sup>  
 SUPERFICIE EXTERIOR: 89.01 m<sup>2</sup> CAJONES DE ESTACIONAMIENTO: 2

Se extiende la presente Licencia de construcción para los fines y usos que en esta se señalan a los 28 días del mes de abril del año 2022

AUTORIZÓ

DIRECTOR GENERAL DE DESARROLLO URBANO  
MEDIO AMBIENTE Y ECOLOGIA

VISTO BUENO

DIRECTOR DE DESARROLLO URBANO



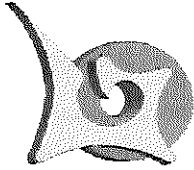
OTHÓN P. BLANCO

H. AYUNTAMIENTO  
DIRECCION GENERAL DE  
DESARROLLO URBANO  
MEDIO AMBIENTE Y ECOLOGIA

M.C. JOSÉ ANDRÉS MANZANILLA INTERIAN

M.C. JOSUÉ AZAEL HOÍL BASTO

De acuerdo a la Fracción III del Artículo 33 de la Ley de Transparencia y Acceso a la Información Pública del Estado de Quintana Roo, le informamos que los datos personales proporcionados formaran parte de un sistema de datos personales y correspondientes expediente, el cual quedara bajo resguardo de esta Dirección; dichos datos serán utilizados para los fines por los que fueron recabados.



MUNICIPIO OTHON P. BLANCO  
ESTADO DE QUINTANA ROO

H. AYUNTAMIENTO MUNICIPAL DE OTHON P. BLANCO  
DIRECCION GENERAL DE DESARROLLO URBANO  
MEDIO AMBIENTE Y ECOLOGIA

Con fundamento en el Artículo 130, del Reglamento de Desarrollo Urbano y Construcción para el Municipio de Othón P. Blanco, la Dirección General de Desarrollo Urbano, Medio Ambiente y Ecología, autoriza la presente:

LICENCIA DE CONSTRUCCION.

DATOS DE LA CONSTRUCCION:

VIGENCIA:

Tipo : AMPLIACION  
Uso: CASA HABITACION  
Proyecto: AMPLIACION DE PLANTA ALTA  
Descripción: 3 RECAMARAS, BAÑO Y TERRAZA  
Ubicación:

No LICENCIA: 0111129  
Fecha de inicio: 28/04/22  
Fecha término: 22/10/22  
Período de obra: 183 días meses. 6

COCYOYL	242	20	119	ARBOLEDAS	CHETUMAL
CALLE	No.	Lte.	Mza.	Col.	CD

SUPERFICIE DE CONSTRUCCION:

SUPERFICIES EXISTENTES:

Superficie total del predio: 144.00 m<sup>2</sup>  
Superficie const. P.B: 117.40 m<sup>2</sup>  
Superficie const. P.A: 0.00 m<sup>2</sup>  
Superficie cubierta: 117.40 m<sup>2</sup>

SUPERFICIES A CONSTRUIR :

Superficie por nivel:  
P.B: 0.00 m<sup>2</sup> P.A: 110.40 m<sup>2</sup>  
Superficie por tipo de obra:  
Nueva: 0.00 m<sup>2</sup> Reg: 0.00 m<sup>2</sup>  
Amp.: 110.40 m<sup>2</sup> Renov: 0.00 m<sup>2</sup>  
Demolicion: 0.00 m<sup>2</sup>  
Superficie Total en trámite: 110.40 m<sup>2</sup>

RESUMEN DE AREAS:

SUPERFICIE CUBIERTA P. B:	<u>117.40</u> m <sup>2</sup>	SUPERFICIE CUBIERTA TOTAL:	<u>227.80</u> m <sup>2</sup>
SUPERFICIE EXTERIOR:	<u>26.60</u> m <sup>2</sup>	CAJONES DE ESTACIONAMIENTO:	<u>1</u>

Se extiende la presente Licencia de construcción para los fines y usos que en esta se señalan a los 28 días del mes de abril del año 2022

AUTORIZO

DIRECTOR GENERAL DE DESARROLLO URBANO  
MEDIO AMBIENTE Y ECOLOGIA


M.C. JOSÉ ANDRÉS MANZANILLA INTERIAN

VISTO BUENO

DIRECTOR DE DESARROLLO URBANO

M.C. JOSUÉ AZAEL HOÍL BASTO

De acuerdo a la Fracción III del Artículo 33 de la Ley de Transparencia y acceso a la Información Pública del Estado de Quintana Roo, le informamos que los datos personales proporcionados formaran parte de un sistema de datos personales y correspondientes expediente, el cual quedara bajo resguardo de esta Dirección; dichos datos serán utilizados para los fines por los que fueron recabados.



MUNICIPIO OTHÓN P. BLANCO  
ESTADO DE QUINTANA ROO

**H. AYUNTAMIENTO MUNICIPAL DE OTHON P. BLANCO**  
**DIRECCION GENERAL DE DESARROLLO URBANO**  
**MEDIO AMBIENTE Y ECOLOGIA**

Con fundamento en el Artículo 130, del Reglamento de Desarrollo Urbano y Construcción para el Municipio de Othón P. Blanco, la Dirección General de Desarrollo Urbano, Medio Ambiente y Ecología, autoriza la presente:

**LICENCIA DE CONSTRUCCION.**

**DATOS DE LA CONSTRUCCION:**

**VIGENCIA:**

Tipo : AMPLIACIÓN  
 uso: HABITACIONAL  
 Proyecto: CONSTRUCCION CUBO DE ESCALERAS, 1 SALA Y 1 HABITACIONES EN PLANTA ALTA  
 Descripción: ESTRUCTURA A BASE DE CASTILLOS DE 15 X 15 DE CONCRETO ARMADO, Y MUROS DE BLOCK  
 Ubicación:  
 CALLE ISLAS VIRGENES 412 20 48 CARIBE II CHETUMAL  
 CALLE No. Lte. Mza. Col. CD

No LICENCIA: 18.16 900131  
 Fecha de iniciación: 30/04/22  
 Fecha terminación: 30/10/22  
 Periodo de obra: 183 días meses. 6

**SUPERFICIE DE CONSTRUCCION:**

**SUPERFICIES EXISTENTES:**

Superficie total del predio: 160.00 m<sup>2</sup>  
 Superficie const. P.B: 120.22 m<sup>2</sup>  
 Superficie const. P.A: 0.00 m<sup>2</sup>  
 Superficie cubierta: 120.22 m<sup>2</sup>

**SUPERFICIES A CONSTRUIR :**

Superficie por nivel:  
 P.B: 0.00 m<sup>2</sup> P.A: 69.65 m<sup>2</sup>  
 Superficie por tipo de obra:  
 Nueva: 0.00 m<sup>2</sup> Reg: 0.00 m<sup>2</sup>  
 Amp.: 69.65 m<sup>2</sup> Remod: 0.00 m<sup>2</sup>  
 Demolicion: 0.00 m<sup>2</sup>  
 Superficie Total en trámite: 69.65 m<sup>2</sup>

**RESUMEN DE AREAS:**

SUPERFICIE CUBIERTA P. B: 120.22 m<sup>2</sup> SUPERFICIE CUBIERTA TOTAL: 189.87 m<sup>2</sup>  
 SUPERFICIE EXTERIOR: 39.78 m<sup>2</sup> CAJONES DE ESTACIONAMIENTO: 2

Se extiende la presente Licencia de construcción para los fines y usos que en esta se señalan a los 30 días del mes de abril del año 20 22

**AUTORIZÓ**

**DIRECTOR GENERAL DE DESARROLLO URBANO**  
**MEDIO AMBIENTE Y ECOLOGIA**


**M.C. JOSÉ ANDRÉS MANZANILLA INTERIAN**

**VISTO BUENO**

**DIRECTOR DE DESARROLLO URBANO**

**M.C. JOSUÉ AZAEL HOÍL BASTO**

De acuerdo a la Fracción III del Artículo 33 de la Ley de Transparencia y acceso a la Información Pública del Estado de Quintana Roo, le informamos que los datos personales proporcionados formaran parte de un sistema de datos personales y correspondientes expediente, el cual quedara bajo resguardo de esta Dirección; dichos datos serán utilizados para los fines por los que fueron recabados.



MUNICIPIO OTHON P. BLANCO  
ESTADO DE QUINTANA ROO

**H. AYUNTAMIENTO MUNICIPAL DE OTHON P. BLANCO**  
**DIRECCION GENERAL DE DESARROLLO URBANO**  
**MEDIO AMBIENTE Y ECOLOGIA**

Con fundamento en el Artículo 130, del Reglamento de Desarrollo Urbano y Construcción para el Municipio de Othón P. Blanco, la Dirección General de Desarrollo Urbano, Medio Ambiente y Ecología, autoriza la presente:

**LICENCIA DE CONSTRUCCION.**

**DATOS DE LA CONSTRUCCION:**

**VIGENCIA:**

Tipo : OBRA NUEVA  
uso: HABITACIONAL  
Proyecto: VIVIENDA  
Descripción: CASA HABITACION CONVENCIONAL  
Ubicación:

No LICENCIA: 000132  
Fecha de iniciación: 30/04/22  
Fecha terminación: 30/10/22  
Período de obra: 183 días meses. 6

C. IGNACIO M. ALTAMIRANO	-	7	27	CONSTITUYENTES (fraccionamiento Andres QuintnaRo)	CHETUMAL
CALLE	No.	Lte.	Mza.	Col.	CD

**SUPERFICIE DE CONSTRUCCION:**

**SUPERFICIES EXISTENTES:**

Superficie total del predio: 480.00 m<sup>2</sup>  
Superficie const. P.B: 0.00 m<sup>2</sup>  
Superficie const. P.A: N/A m<sup>2</sup>  
Superficie cubierta: 0.00 m<sup>2</sup>

**SUPERFICIES A CONSTRUIR :**

Superficie por nivel:  
P.B: 143.00 m<sup>2</sup> P.A: 0.00 m<sup>2</sup>  
Superficie por tipo de obra:  
Nueva: 143.00 m<sup>2</sup> Reg: 0.00 m<sup>2</sup>  
Amp.: 0.00 m<sup>2</sup> Renov: 0.00 m<sup>2</sup>  
Demolicion: 0.00 m<sup>2</sup>  
Superficie Total en trámite: 143.00 m<sup>2</sup>

**RESUMEN DE AREAS:**

SUPERFICIE CUBIERTA P. B:	<u>143.00</u> m <sup>2</sup>	SUPERFICIE CUBIERTA TOTAL:	<u>143.00</u> m <sup>2</sup>
SUPERFICIE EXTERIOR:	<u>337.00</u> m <sup>2</sup>	CAJONES DE ESTACIONAMIENTO:	<u>2</u>

Se extiende la presente Licencia de construcción para los fines y usos que en esta se señalan a los 30 días del mes de abril del año 20 22

AUTORIZÓ

DIRECTOR GENERAL DE DESARROLLO URBANO

MEDIO AMBIENTE Y ECOLOGIA

*[Signature]*

OTHÓN P. BLANCO  
M. AYUNTAMIENTO  
DIRECCIÓN GENERAL DE  
DESARROLLO URBANO,  
MEDIO AMBIENTE Y ECOLOGIA

M.C. JOSÉ ANDRÉS MANZANILLA INTERIAN

VISTO BUENO

DIRECTOR DE DESARROLLO URBANO

*[Signature]*

M.C. JOSUÉ AZAEL HOIL BASTO

De acuerdo a la Fracción III del Artículo 33 de la Ley de Transparencia y acceso a la Información Pública del Estado de Quintana Roo, le informamos que los datos personales proporcionados formaran parte de un sistema de datos personales y correspondientes expediente, el cual quedara bajo resguardo de esta Dirección; dichos datos serán utilizados para los fines por los que fueron recabados.



MUNICIPIO OTHON P. BLANCO  
ESTADO DE QUINTANA ROO

**H. AYUNTAMIENTO MUNICIPAL DE OTHON P. BLANCO**  
**DIRECCION GENERAL DE DESARROLLO URBANO**  
**MEDIO AMBIENTE Y ECOLOGIA**

Con fundamento en el Artículo 130, del Reglamento de Desarrollo Urbano y Construcción para el Municipio Othón P. Blanco, la Dirección General de Desarrollo Urbano, Medio Ambiente y Ecología, autoriza la presente:

**LICENCIA DE CONSTRUCCION.**

**Datos de la Construcción:**

**Vigencia:**

Tipo : Nueva

No. Licencia: 000150

uso: Habitacional

Fecha de iniciación: 04/05/22

Proyecto: Arquitectónico

Fecha terminación: 04/05/23

Descripción: Muro de Block y Losa de Concreto

Periodo de obra: 365 días meses. 12

Ubicación:

Calderitas Luís Echeverría sin sin 287

Calderitas

Carretera Numero Manzana Lote

Colonia

Poblado

**SUPERFICIE DE CONSTRUCCION:**

**SUPERFICIES EXISTENTES:**

Superficie total del predio: 2,350.31 m<sup>2</sup>

Superficie const. P.B: 0.00 m<sup>2</sup>

Superficie const. P.A:          m<sup>2</sup>

Superficie cubierta:          m<sup>2</sup>

**SUPERFICIES A CONSTRUIR :**

Superficie por nivel:

P.B: 650.00 m<sup>2</sup> Nivel 1 : 250.00 m<sup>2</sup>

Superficie por tipo de obra:

Nueva:          m<sup>2</sup> Reg:          m<sup>2</sup>

Amp.:          m<sup>2</sup> Renov:          m<sup>2</sup>

Demolicion:          m<sup>2</sup>

Superficie Total en trámite: 900.00 m<sup>2</sup>

**RESUMEN DE AREAS:**

SUPERFICIE CUBIERTA P. B: 0.00 m<sup>2</sup>

SUPERFICIE CUBIERTA TOTAL: 900.00 m<sup>2</sup>

SUPERFICIE EXTERIOR: 1700.31 m<sup>2</sup>

CAJONES DE ESTACIONAMIENTO: 6

Se extiende la presente Licencia de construcción para los fines y usos que en esta se señalan a los 04 días del mes de mayo del año 2022

**AUTORIZO**

**DIRECTOR GENERAL DE DESARROLLO URBANO**  
**MEDIO AMBIENTE Y ECOLOGIA**

**OTHÓN P. BLANCO**

**H. AYUNTAMIENTO**


**M.C. JOSÉ ANDRÉS MANZANILLA INTERIAN**  
**DIRECCIÓN GENERAL DE DESARROLLO URBANO, MEDIO AMBIENTE Y ECOLOGIA**

**VISTO BUENO**

**DIRECTOR DE DESARROLLO URBANO**

**M.C. JOSUÉ AZAEL HOÍL BASTO**

De acuerdo a la Fracción III del Artículo 33 de la Ley de Transparencia y acceso a la Información Pública del Estado de Quintana Roo, le informamos que los datos personales proporcionados formaran parte de un sistema de datos personales y correspondientes expediente, el cual quedara bajo resguardo de esta Dirección; dichos datos serán utilizados para los fines por los que fueron recabados.



MUNICIPIO OTHON P. BLANCO  
ESTADO DE QUINTANA ROO

**H. AYUNTAMIENTO MUNICIPAL DE OTHON P. BLANCO**  
**DIRECCION GENERAL DE DESARROLLO URBANO,**  
**MEDIO AMBIENTE Y ECOLOGIA**

Con fundamento en el Artículo 130, del Reglamento de Desarrollo Urbano y Construcción del Municipio de Othón P. Blanco, la Dirección General de Desarrollo Urbano, Medio Ambiente y Ecología, autoriza la presente:

**LICENCIA DE CONSTRUCCION.**

**DATOS DE LA CONSTRUCCION:**

**VIGENCIA:**

Tipo : REGULARIZACIÓN Y AMPLIACIÓN  
uso: HABITACIONAL  
Proyecto: CASA HABITACIÓN  
Descripción: EN PLANTA BAJA SE REGULARIZA COCHERA Y EN PLANTA ALTA SE CONSTRUYE ESTANCIA, TERRAZA, 3 RECÁMARAS, 2 BAÑOS Y VESTIDOR.  
Ubicación:

No LICENCIA: 151  
Fecha de iniciación: 04/05/22  
Fecha terminación: 04/11/22  
Período de obra: 183 días meses. 6

AV. PALERMO 280 1 41 OCHO DE OCTUBRE CHETUMAL  
CALLE No. Lte. Mza. Col. CD

**SUPERFICIE DE CONSTRUCCION:**

**SUPERFICIES EXISTENTES:**

Superficie total del predio: 176.80 m<sup>2</sup>  
Superficie const. P.B: 156.21 m<sup>2</sup>  
Superficie const. P.A: 0.00 m<sup>2</sup>  
Superficie cubierta: 156.21 m<sup>2</sup>

**SUPERFICIES A CONSTRUIR :**

Superficie por nivel:  
P.B: 0.00 m<sup>2</sup> P.A: 104.08 m<sup>2</sup>  
Superficie por tipo de obra:  
Nueva: 0.00 m<sup>2</sup> Reg: 14.17 m<sup>2</sup>  
Amp.: 104.08 m<sup>2</sup> Renov: 0.00 m<sup>2</sup>  
Demolicion: 0.00 m<sup>2</sup>  
Superficie Total en trámite: 118.25 m<sup>2</sup>

**RESUMEN DE AREAS:**

SUPERFICIE CUBIERTA P. B: 156.21 m<sup>2</sup> SUPERFICIE CUBIERTA TOTAL: 260.29 m<sup>2</sup>  
SUPERFICIE EXTERIOR: 20.59 m<sup>2</sup> CAJONES DE ESTACIONAMIENTO: 3

Se extiende la presente Licencia de construcción para los fines y usos que en esta se señalan a los 04 días del mes de Mayo del año 2022.

AUTORIZÓ

DIRECTOR GENERAL DE DESARROLLO URBANO  
MEDIO AMBIENTE Y ECOLOGIA


M.C. JOSÉ ANDRÉS MANZANILLA INTERIAN  
MUNICIPIO OTHON P. BLANCO  
AYUNTAMIENTO  
DIRECCION GENERAL DE  
DESARROLLO URBANO,  
MEDIO AMBIENTE Y ECOLOGIA

VISTO BUENO

DIRECTOR DE DESARROLLO URBANO

M.C. JOSUÉ AZAEL HOÍL BASTO

De acuerdo a la Fracción III del Artículo 33 de la Ley de Transparencia y acceso a la Información Pública del Estado de Quintana Roo, le informamos que los datos personales proporcionados formaran parte de un sistema de datos personales y correspondientes expediente, el cual quedara bajo resguardo de esta Dirección; dichos datos serán utilizados para los fines por los que fueron recabados.



MUNICIPIO OTHON P. BLANCO  
ESTADO DE QUINTANA ROO

**H. AYUNTAMIENTO MUNICIPAL DE OTHON P. BLANCO**  
**DIRECCION GENERAL DE DESARROLLO URBANO**  
**MEDIO AMBIENTE Y ECOLOGIA**

Con fundamento en el Artículo 130, del Reglamento de Desarrollo Urbano y Construcción para el Municipio de Othón P. Blanco, la Dirección General de Desarrollo Urbano, Medio Ambiente y Ecología, autoriza la presente:

**LICENCIA DE CONSTRUCCION.**

**DATOS DE LA CONSTRUCCION:**

Tipo : AMPLIACIÓN  
uso: HABITACIONAL UNIFAMILIAR  
Proyecto: CONSTRUCCION DE LOSA PARA ESTACIONAMIENTO  
Descripción: CONSTRUCCION LOSA DE VIGUETA Y BOVEDILLA SOBRE CASTILLOS EXISTENTES DE 15 X 15 CM.  
Ubicación:

**VIGENCIA:**

No LICENCIA: 000153  
Fecha de iniciación: 05/05/22  
Fecha terminación: 05/11/22  
Período de obra: 185 días meses. 6

AV. LUIS MANUEL SEVILLA SANCHEZ 1050 5 241 LAS AMERICAS CHETUMAL  
CALLE No. Lte. Mza. Col. CD

**SUPERFICIE DE CONSTRUCCION:**

**SUPERFICIES EXISTENTES:**

Superficie total del predio: 153.60 m<sup>2</sup>  
Superficie const. P.B: 59.26 m<sup>2</sup>  
Superficie const. P.A: 0.00 m<sup>2</sup>  
Superficie cubierta: 59.26 m<sup>2</sup>

**SUPERFICIES A CONSTRUIR :**

Superficie por nivel:  
P.B: 18.35 m<sup>2</sup> P.A: 0.00 m<sup>2</sup>  
Superficie por tipo de obra:  
Nueva: 0.00 m<sup>2</sup> Reg: 18.35 m<sup>2</sup>  
Amp.: 0.00 m<sup>2</sup> Remod: 0.00 m<sup>2</sup>  
Demolicion: 0.00 m<sup>2</sup>  
Superficie Total en trámite: 18.35 m<sup>2</sup>

**RESUMEN DE AREAS:**

SUPERFICIE CUBIERTA P. B: 77.61 m<sup>2</sup> SUPERFICIE CUBIERTA TOTAL: 77.61 m<sup>2</sup>  
SUPERFICIE EXTERIOR: 75.99 m<sup>2</sup> CAJONES DE ESTACIONAMIENTO: 2

Se extiende la presente Licencia de construcción para los fines y usos que en esta se señalan a los 05 días del mes de Mayo del año 20 22

AUTORIZÓ

DIRECTOR GENERAL DE DESARROLLO URBANO  
MEDIO AMBIENTE Y ECOLOGIA

M.C. JOSÉ ANDRÉS MANZANILLA INTERIAN


VISTO BUENO

DIRECTOR DE DESARROLLO URBANO

OTHÓN P. BLANCO  
M. AYUNTAMIENTO  
DIRECCION GENERAL DE  
DESARROLLO URBANO  
MEDIO AMBIENTE Y ECOLOGIA

M.C. JOSUÉ AZAEL HOÍL BASTO

De acuerdo a la Fracción III del Artículo 33 de la Ley de Transparencia y acceso a la Información Pública del Estado de Quintana Roo, le informamos que los datos personales proporcionados formaran parte de un sistema de datos personales y correspondientes expediente, el cual quedara bajo resguardo de esta Dirección; dichos datos serán utilizados para los fines por los que fueron recabados.



MUNICIPIO OTHON P. BLANCO  
ESTADO DE QUINTANA ROO

**H. AYUNTAMIENTO MUNICIPAL DE OTHON P. BLANCO**  
**DIRECCION GENERAL DE DESARROLLO URBANO,**  
**MEDIO AMBIENTE Y ECOLOGIA**

Con fundamento en el Artículo 130, del Reglamento de Desarrollo Urbano y Construcción del Municipio de Othón P. Blanco, la Dirección General de Desarrollo Urbano, Medio Ambiente y Ecología, autoriza la presente:

**LICENCIA DE CONSTRUCCION.**

**DATOS DE LA CONSTRUCCION:**

**VIGENCIA:**

Tipo : REGULARIZACIÓN Y AMPLIACIÓN  
uso: HABITACIONAL  
Proyecto: CASA HABITACIÓN  
Descripción: EN PLANTA BAJA SE REGULARIZAN, 2 RECÁMARAS, 1 BAÑO, Y PARTE DE LA SALA; SE AMPLIA EN PLANTA BAJA, BODEGA, CTO DE LAVADO Y ALACENA; SE AMPLIA EN PLANTA ALTA, RECÁMARA CON CLOSET, OFICINA CON BALCÓN, BODEGA Y CTO DE SERVICIO CON BAÑO.

No LICENCIA: 000154  
Fecha de iniciación: 09/05/22  
Fecha terminación: 09/11/22

Período de obra: \_\_\_\_\_ meses.

183 días 6

Ubicación: C. JAVIER ROJO GÓMEZ S/N 5 61 CENTRO XUL-HA  
CALLE No. Lte. Mza. Col. CD

**SUPERFICIE DE CONSTRUCCION:**

**SUPERFICIES EXISTENTES:**

**SUPERFICIES A CONSTRUIR :**

Superficie total del predio: 503.23 m<sup>2</sup>  
Superficie const. P.B: 135.36 m<sup>2</sup>  
Superficie const. P.A: 0.00 m<sup>2</sup>  
Superficie cubierta: 135.36 m<sup>2</sup>

Superficie por nivel:  
P.B: 33.91 m<sup>2</sup> P.A: 108.47 m<sup>2</sup>  
Superficie por tipo de obra:  
Nueva: 0.00 m<sup>2</sup> Reg: 59.36 m<sup>2</sup>  
Amp.: 142.38 m<sup>2</sup> Renov: 0.00 m<sup>2</sup>  
Demolicion: 0.00 m<sup>2</sup>  
Superficie Total en trámite: 201.74 m<sup>2</sup>

**RESUMEN DE AREAS:**

SUPERFICIE CUBIERTA P. B: 169.27 m<sup>2</sup> SUPERFICIE CUBIERTA TOTAL: 277.74 m<sup>2</sup>  
SUPERFICIE EXTERIOR: 333.96 m<sup>2</sup> CAJONES DE ESTACIONAMIENTO: 2

Se extiende la presente Licencia de construcción para los fines y usos que en esta se señalan a los 09 días del mes de Mayo del año 2022

AUTORIZÓ

VISTO BUENO

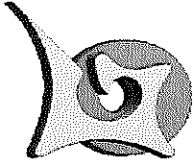
DIRECTOR GENERAL DE DESARROLLO URBANO  
MEDIO AMBIENTE Y ECOLOGIA.

DIRECTOR DE DESARROLLO URBANO

M.C. JOSÉ ANDRÉS MANZANILLA INTERIAN

M.C. JOSUÉ AZAEL HOÍL BASTO

De acuerdo a la Fracción III del Artículo 33 de la Ley de Transparencia y acceso a la Información Pública del Estado de Quintana Roo, le informamos que los datos personales proporcionados formaran parte de un sistema de datos personales y correspondientes expediente, el cual quedara bajo resguardo de esta Dirección; dichos datos serán utilizados para los fines por los que fueron recabados.



MUNICIPIO OTHÓN P. BLANCO  
ESTADO DE QUINTANA ROO

**H. AYUNTAMIENTO MUNICIPAL DE OTHON P. BLANCO**  
**DIRECCION GENERAL DE DESARROLLO URBANO**  
**MEDIO AMBIENTE Y ECOLOGIA**

Con fundamento en el Artículo 130, del Reglamento de Desarrollo Urbano y Construcción para el Municipio de Othón P. Blanco, la Dirección General de Desarrollo Urbano, Medio Ambiente y Ecología, autoriza la presente:

**LICENCIA DE CONSTRUCCION.**

**DATOS DE LA CONSTRUCCION:**

**VIGENCIA:**

Tipo : Regularizacion  
 uso: Habitacional  
 Proyecto: Casa Habitacion  
 Descripción: Ampliación de sala comedor y área de lavado.  
 Ubicación:  
 Calle José María Iglesias 519 13 106 Bicentenario Chetumal  
 CALLE No. Lte. Mza. Col. CD

No LICENCIA: 18.11.000155  
 Fecha de iniciación: 10/05/22  
 Fecha terminación: 10/11/22  
 Período de obra: 183 días meses. 6

**SUPERFICIE DE CONSTRUCCION:**

**SUPERFICIES EXISTENTES:**

Superficie total del predio: 110.28 m<sup>2</sup>  
 Superficie const. P.B: 43.17 m<sup>2</sup>  
 Superficie const. P.A: 0.00 m<sup>2</sup>  
 Superficie cubierta: 43.17 m<sup>2</sup>

**SUPERFICIES A CONSTRUIR :**

Superficie por nivel:  
 P.B: 0.00 m<sup>2</sup> P.A: 0.00 m<sup>2</sup>  
 Superficie por tipo de obra:  
 Nueva: 0.00 m<sup>2</sup> Reg: 46.12 m<sup>2</sup>  
 Amp.: 0.00 m<sup>2</sup> Renov: 0.00 m<sup>2</sup>  
 Demolicion: 0.00 m<sup>2</sup>  
 Superficie Total en trámite: 46.12 m<sup>2</sup>

**RESUMEN DE AREAS:**

SUPERFICIE CUBIERTA P. B: 43.17 m<sup>2</sup> SUPERFICIE CUBIERTA TOTAL: 89.29 m<sup>2</sup>  
 SUPERFICIE EXTERIOR: 20.99 m<sup>2</sup> CAJONES DE ESTACIONAMIENTO: 1

Se extiende la presente Licencia de construcción para los fines y usos que en esta se señalan a los 10 días del mes de mayo del año 20 22

**AUTORIZÓ**

**DIRECTOR GENERAL DE DESARROLLO URBANO**  
**MEDIO AMBIENTE Y ECOLOGIA**

**VISTO BUENO**

**DIRECTOR DE DESARROLLO URBANO**

M.C. JOSÉ ANDRÉS MANZANILLA INTERIAN

M.C. JOSUÉ AZAEL HOÍL BASTO

De acuerdo a la Fracción III del Artículo 33 de la Ley de Transparencia y acceso a la Información Pública del Estado de Quintana Roo, le informamos que los datos personales proporcionados formaran parte de un sistema de datos personales y correspondientes expediente, el cual quedara bajo resguardo de esta Dirección; dichos datos serán utilizados para los fines por los que fueron recabados.



H. AYUNTAMIENTO MUNICIPAL DE OTHÓN P. BLANCO  
DIRECCIÓN GENERAL DE DESARROLLO URBANO, MEDIO AMBIENTE Y ECOLOGÍA  
Con fundamento en el Artículo 130, del Reglamento de Desarrollo Urbano y Construcción para el Municipio de Othón P. Blanco, la Dirección General de Desarrollo Urbano, Medio Ambiente y Ecología, autoriza la presente:

### LICENCIA DE CONSTRUCCIÓN

Datos de la construcción:	Vigencia:
Tipo de obra <u>REGULARIZACIÓN</u>	No. Licencia <u>000150</u>
Uso <u>HABITACIONAL</u>	Fecha de iniciación <u>11/05/22</u>
Proyecto <u>CASA HABITACIÓN</u>	Fecha de terminación <u>11/11/22</u>
Descripción <u>Muros de block, losa de vigueta y bovedilla</u>	Periodo de obra <u>183 días 6 meses</u>
Ubicación <u>CALLE FLOR DE LIZ No. 98, MZA. 013 LTE. 061</u>	
Colonia <u>JARDINES</u>	Ciudad <u>CHETUMAL</u>

### SUPERFICIE DE CONSTRUCCIÓN

Superficies existentes:	Superficies a construir:
Superficie total del predio <u>100.00 m<sup>2</sup></u>	Superficies a construir por nivel:
Superficie de construcción P. B. <u>100.00 m<sup>2</sup></u>	P. B. <u>0.00 m<sup>2</sup></u> 1er. Nivel <u>0.00 m<sup>2</sup></u>
Superficie de construcción 1er. N. <u>88.31 m<sup>2</sup></u>	P. A. <u>0.00 m<sup>2</sup></u>
Superficie de construcción P.A. <u>16.05 m<sup>2</sup></u>	Superficie por tipo de obra:
Superficie de cubierta <u>204.36 m<sup>2</sup></u>	Nueva <u>0.00 m<sup>2</sup></u> Regularización <u>97.38 m<sup>2</sup></u>
	Ampliación <u>0.00 m<sup>2</sup></u> Renovación <u>0.00 m<sup>2</sup></u>
	Demolición <u>0.00 m<sup>2</sup></u>
	Superficie Total en tramite <u>97.38 m<sup>2</sup></u>


### RESUMEN DE AREAS:

Superficie de Cubierta P. B. <u>100.00 m<sup>2</sup></u>	Superficie de Cubierta Total <u>204.36 m<sup>2</sup></u>
Superficie exterior <u>0.00 (00.00 %) m<sup>2</sup></u>	Cajones de estacionamiento <u>-</u>

Se extiende la presente LICENCIA DE CONSTRUCCIÓN para los fines y usos que en esta se señalan, a los 11 días del mes de Mayo del año 2022.

Autorizó:  
DIRECTOR GENERAL DE DESARROLLO URBANO,  
MEDIO AMBIENTE Y ECOLOGÍA

M. C. JOSÉ ANDRÉS MANZANILLA INTERIAN



Visto Bueno:  
DIRECTOR DE DESARROLLO URBANO

M. C. JOSUÉ AZAEL HOIL BASTO



H. AYUNTAMIENTO MUNICIPAL DE OTHÓN P. BLANCO  
DIRECCIÓN GENERAL DE DESARROLLO URBANO, MEDIO AMBIENTE Y ECOLOGÍA  
Con fundamento en el Artículo 130, del Reglamento de Desarrollo Urbano y Construcción para el Municipio de Othón P. Blanco, la Dirección General de Desarrollo Urbano, Medio Ambiente y Ecología, autoriza la presente:

### LICENCIA DE CONSTRUCCIÓN

Datos de la construcción:	Vigencia:
Tipo de obra <u>REGULARIZACIÓN</u>	No. Licencia <u>000157</u>
Uso <u>HABITACIONAL</u>	Fecha de iniciación <u>11/05/22</u>
Proyecto <u>CASA HABITACIÓN</u>	Fecha de terminación <u>11/11/22</u>
Descripción <u>Muros de block, losa de vigueta y bovedilla</u>	Periodo de obra <u>183 días 6 meses</u>
Ubicación <u>CALLE MONTE KATYN No. 222, MZA. 733 LTE. 038</u>	
Colonia <u>CUMBRES</u>	Ciudad <u>CHETUMAL</u>

### SUPERFICIE DE CONSTRUCCIÓN

Superficies existentes:	Superficies a construir:
Superficie total del predio <u>160.84 m<sup>2</sup></u>	Superficies a construir por nivel:
Superficie de construcción P. B. <u>67.25 m<sup>2</sup></u>	P. B. <u>0.00 m<sup>2</sup></u> 1er. Nivel <u>0.00 m<sup>2</sup></u>
Superficie de construcción P.A. <u>89.95 m<sup>2</sup></u>	P. A. <u>0.00 m<sup>2</sup></u>
Superficie de cubierta <u>157.20 m<sup>2</sup></u>	Superficie por tipo de obra:
	Nueva <u>0.00 m<sup>2</sup></u> Regularización <u>157.20 m<sup>2</sup></u>
	Ampliación <u>0.00 m<sup>2</sup></u> Renovación <u>0.00 m<sup>2</sup></u>
	Demolición <u>0.00 m<sup>2</sup></u>
	Superficie Total en tramite <u>157.20 m<sup>2</sup></u>

### RESUMEN DE AREAS:

Superficie de Cubierta P. B. <u>67.25 m<sup>2</sup></u>	Superficie de Cubierta Total <u>157.20 m<sup>2</sup></u>
Superficie exterior <u>93.59 (58.19 %) m<sup>2</sup></u>	Cajones de estacionamiento <u>2 cajones</u>

Se extiende la presente LICENCIA DE CONSTRUCCIÓN para los fines y usos que en esta se señalan, a los 11 días del mes de Mayo del año 2022.

Autorizó:  
DIRECTOR GENERAL DE DESARROLLO URBANO,  
MEDIO AMBIENTE Y ECOLOGÍA

M. C. JOSÉ ANDRÉS MANZANILLA INTERIAN



OTHÓN P. BLANCO  
AYUNTAMIENTO  
DIRECCIÓN GENERAL DE  
DESARROLLO URBANO,  
MEDIO AMBIENTE Y ECOLOGÍA

Visto Bueno:  
DIRECTOR DE DESARROLLO URBANO

M. C. JOSUÉ AZAEL HOIL BASTO



H. AYUNTAMIENTO MUNICIPAL DE OTHÓN P. BLANCO  
DIRECCIÓN GENERAL DE DESARROLLO URBANO, MEDIO AMBIENTE Y ECOLOGÍA  
Con fundamento en el Artículo 130, del Reglamento de Desarrollo Urbano y Construcción para el Municipio de Othón P. Blanco, la Dirección General de Desarrollo Urbano, Medio Ambiente y Ecología, autoriza la presente:

### LICENCIA DE CONSTRUCCION

Datos de la construcción:	Vigencia:
Tipo de obra <u>REGULARIZACIÓN</u>	No. Licencia <u>000158</u>
Uso <u>HABITACIONAL</u>	Fecha de iniciación <u>11/05/22</u>
Proyecto <u>CASA HABITACIÓN</u>	Fecha de terminación <u>11/11/22</u>
Descripción <u>Muros de block, losa de vigueta y bovedilla</u>	Periodo de obra <u>183 días 6 meses</u>
Ubicación <u>CALLE RETORNO TIERRA NORTE No. 119, MZA. 799 LTE. 012</u>	
Colonia <u>DEL SOL</u>	Ciudad <u>CHETUMAL</u>

### SUPERFICIE DE CONSTRUCCIÓN

Superficies existentes:	Superficies a construir:
Superficie total del predio <u>264.00 m<sup>2</sup></u>	Superficies a construir por nivel:
Superficie de construcción P. B. <u>160.83 m<sup>2</sup></u>	P. B. <u>0.00 m<sup>2</sup></u> 1er. Nivel <u>0.00 m<sup>2</sup></u>
Superficie de construcción P.A. <u>135.60 m<sup>2</sup></u>	P. A. <u>0.00 m<sup>2</sup></u>
Superficie de cubierta <u>296.43 m<sup>2</sup></u>	Superficie por tipo de obra:
	Nueva <u>0.00 m<sup>2</sup></u> Regularización <u>296.43 m<sup>2</sup></u>
	Ampliación <u>0.00 m<sup>2</sup></u> Renovación <u>0.00 m<sup>2</sup></u>
	Demolición <u>0.00 m<sup>2</sup></u>
	Superficie Total en tramite <u>296.43 m<sup>2</sup></u>

### RESUMEN DE AREAS:

Superficie de Cubierta P. B. <u>160.83 m<sup>2</sup></u>	Superficie de Cubierta Total <u>296.43 m<sup>2</sup></u>
Superficie exterior <u>103.57 (39.23 %) m<sup>2</sup></u>	Cajones de estacionamiento <u>2 cajones</u>

Se extiende la presente LICENCIA DE CONSTRUCCIÓN para los fines y usos que en esta se señalan, a los 11 días del mes de Mayo del año 2022.

Autorizó:

DIRECTOR GENERAL DE DESARROLLO URBANO,  
MEDIO AMBIENTE Y ECOLOGÍA

M. C. JOSÉ ANDRÉS MANZANILLA INTERIAN

Visto Bueno:

DIRECTOR DE DESARROLLO URBANO



OTHÓN P. BLANCO  
M. AYUNTAMIENTO  
DIRECCIÓN GENERAL DE

M. C. JOSUÉ AZAEL HOIL BASTO



H. AYUNTAMIENTO MUNICIPAL DE OTHÓN P. BLANCO  
DIRECCIÓN GENERAL DE DESARROLLO URBANO, MEDIO AMBIENTE Y ECOLOGÍA  
Con fundamento en el Artículo 130, del Reglamento de Desarrollo Urbano y Construcción para el Municipio de Othón P. Blanco, la Dirección General de Desarrollo Urbano, Medio Ambiente y Ecología, autoriza la presente:

### LICENCIA DE CONSTRUCCIÓN

Datos de la construcción:	Vigencia:
Tipo de obra <u>REGULARIZACIÓN</u>	No. Licencia <u>000159</u>
Uso <u>HABITACIONAL</u>	Fecha de iniciación <u>12/08/22</u>
Proyecto <u>CASA HABITACIÓN</u>	Fecha de terminación <u>12/11/22</u>
Descripción <u>Muros de block, losa de vigueta y bovedilla</u>	Periodo de obra <u>183 días 6 meses</u>
Ubicación <u>CALLE MONTE KATYN No. 220, MZA. 733 LTE. 039</u>	
Colonia <u>CUMBRES</u>	Ciudad <u>CHETUMAL</u>

### SUPERFICIE DE CONSTRUCCIÓN

Superficies existentes:	Superficies a construir:
Superficie total del predio <u>160.45 m<sup>2</sup></u>	Superficies a construir por nivel:
Superficie de construcción P. B. <u>67.25 m<sup>2</sup></u>	P. B. <u>0.00 m<sup>2</sup></u> 1er. Nivel <u>0.00 m<sup>2</sup></u>
Superficie de construcción P. A. <u>89.95 m<sup>2</sup></u>	P. A. <u>0.00 m<sup>2</sup></u>
Superficie de cubierta <u>157.20 m<sup>2</sup></u>	Superficie por tipo de obra:
	Nueva <u>0.00 m<sup>2</sup></u> Regularización <u>157.20 m<sup>2</sup></u>
	Ampliación <u>0.00 m<sup>2</sup></u> Renovación <u>0.00 m<sup>2</sup></u>
	Demolición <u>0.00 m<sup>2</sup></u>
	Superficie Total en tramite <u>157.20 m<sup>2</sup></u>

### RESUMEN DE AREAS:

Superficie de Cubierta P. B. <u>67.25 m<sup>2</sup></u>	Superficie de Cubierta Total <u>157.20 m<sup>2</sup></u>
Superficie exterior <u>93.20 (58.09 %) m<sup>2</sup></u>	Cajones de estacionamiento <u>2 cajones</u>

Se extiende la presente LICENCIA DE CONSTRUCCIÓN para los fines y usos que en esta se señalan, a los 12 días del mes de Mayo del año 2022.

Autorizó:  
DIRECTOR GENERAL DE DESARROLLO URBANO,  
MEDIO AMBIENTE Y ECOLOGÍA


M. C. JOSÉ ANDRÉS MANZANILLA INTERIAN



OTHÓN P. BLANCO  
M. AYUNTAMIENTO  
DIRECCIÓN GENERAL DE  
DESARROLLO URBANO,  
MEDIO AMBIENTE Y ECOLOGÍA

Visto Bueno:  
DIRECTOR DE DESARROLLO URBANO

M. C. JOSUÉ AZAEL HOIL BASTO



MUNICIPIO OTHON P. BLANCO  
ESTADO DE QUINTANA ROO

**H. AYUNTAMIENTO MUNICIPAL DE OTHON P. BLANCO**  
**DIRECCION GENERAL DE DESARROLLO URBANO**  
**MEDIO AMBIENTE Y ECOLOGIA**

Con fundamento en el Artículo 130, del Reglamento de Desarrollo Urbano y Construcción para el Municipio de Othón P. Blanco, la Dirección General de Desarrollo Urbano, Medio Ambiente y Ecología, autoriza la presente:

**LICENCIA DE CONSTRUCCION.**

**DATOS DE LA CONSTRUCCION:**

**VIGENCIA:**

Tipo: AMPLIACION  
uso: HABITACIONAL  
Proyecto: AMPLIACION COCHERA  
Descripción: EXISTENTE: RECAMARA 1, RECAMARA 2, COCINA, BAÑO, SALA-COMEDOR. AMPLIACION: COCHERA  
Ubicación:

No LICENCIA: 0000160  
Fecha de iniciación: 12/05/22  
Fecha terminación: 12/11/22  
Período de obra: 183 días meses. 6

CALLE MANUEL CRESCENCIO REJÓN #546 22 711 RESIDENCIAL CHETUMAL IV CHETUMAL  
CALLE No. Lte. Mza. Col. CD

**SUPERFICIE DE CONSTRUCCION:**

**SUPERFICIES EXISTENTES:**

Superficie total del predio: 166.00 m<sup>2</sup>  
Superficie const. P.B: 68.03 m<sup>2</sup>  
Superficie const. P.A: 0.00 m<sup>2</sup>  
Superficie cubierta: 68.03 m<sup>2</sup>

**SUPERFICIES A CONSTRUIR :**

Superficie por nivel:  
P.B: 32.60 m<sup>2</sup> P.A: 0.00 m<sup>2</sup>  
Superficie por tipo de obra:  
Nueva: 0.00 m<sup>2</sup> Reg: 0.00 m<sup>2</sup>  
Amp.: 32.60 m<sup>2</sup> Renov: 0.00 m<sup>2</sup>  
Demolicion: 0.00 m<sup>2</sup>  
Superficie Total en trámite: 32.60 m<sup>2</sup>

**RESUMEN DE AREAS:**

SUPERFICIE CUBIERTA P. B: 68.03 m<sup>2</sup> SUPERFICIE CUBIERTA TOTAL: 100.63 m<sup>2</sup>  
SUPERFICIE EXTERIOR: 97.97 m<sup>2</sup> CAJONES DE ESTACIONAMIENTO: 1

Se extiende la presente Licencia de construcción para los fines y usos que en esta se señalan a los 12 días del mes de Mayo del año 2022

AUTORIZÓ

DIRECTOR GENERAL DE DESARROLLO URBANO  
MEDIO AMBIENTE Y ECOLOGIA

M.C. JOSÉ ANDRÉS MANZANILLA INTERIAN



VISTO BUENO

DIRECTOR DE DESARROLLO URBANO

**OTHÓN P. BLANCO**  
M. AYUNTAMIENTO  
DIRECCIÓN GENERAL DE  
DESARROLLO URBANO,  
MEDIO AMBIENTE Y ECOLOGIA

M.C. JOSUÉ AZAEL HOÍL BASTO

De acuerdo a la Fracción III del Artículo 33 de la Ley de Transparencia y acceso a la Información Pública del Estado de Quintana Roo, le informamos que los datos personales proporcionados formaran parte de un sistema de datos personales y correspondientes expediente, el cual quedara bajo resguardo de esta Dirección; dichos datos serán utilizados para los fines por los que fueron recabados.



MUNICIPIO OTHON P. BLANCO  
ESTADO DE QUINTANA ROO

H. AYUNTAMIENTO MUNICIPAL DE OTHON P. BLANCO  
DIRECCION GENERAL DE DESARROLLO URBANO,  
MEDIO AMBIENTE Y ECOLOGIA

Con fundamento en el Artículo 130, del Reglamento de Desarrollo Urbano y Construcción del Municipio de Othón P. Blanco, la Dirección General de Desarrollo Urbano, Medio Ambiente y Ecología, autoriza la presente:

LICENCIA DE CONSTRUCCION.

DATOS DE LA CONSTRUCCION:

VIGENCIA:

Tipo: RECONSTRUCCIÓN  
uso: LOCAL COMERCIAL  
Proyecto: RECONSTRUCCIÓN DE PÓRTICO  
Descripción: SE RECONSTRUYE PÓRTICO DE ACCESO  
Ubicación:

No LICENCIA: 000161  
Fecha de iniciación: 3/05/22  
Fecha terminación: 13/11/22  
Período de obra: 183 dias meses. 6

SAN SALVADOR      594      67      1      FRAMBOYANES      CHETUMAL  
CALLE      No.      Lte.      Mza.      Col.      CD

SUPERFICIE DE CONSTRUCCION:

SUPERFICIES EXISTENTES:

Superficie total del predio: 370.00 m<sup>2</sup>  
Superficie const. P.B: 343.80 m<sup>2</sup>  
Superficie const. P.A: 0.00 m<sup>2</sup>  
Superficie cubierta: 343.80 m<sup>2</sup>

SUPERFICIES A CONSTRUIR :

Superficie por nivel:  
P.B: 13.43 m<sup>2</sup>      P.A: 0.00 m<sup>2</sup>  
Superficie por tipo de obra:  
Nueva: 0.00 m<sup>2</sup>      Reg: 0.00 m<sup>2</sup>  
Rec: 13.43 m<sup>2</sup>      Renov: 0.00 m<sup>2</sup>  
Demolicion: 0.00 m<sup>2</sup>  
Superficie Total en trámite: 13.43 m<sup>2</sup>

RESUMEN DE AREAS:

SUPERFICIE CUBIERTA P. B: 357.23 m<sup>2</sup>      SUPERFICIE CUBIERTA TOTAL: 357.23 m<sup>2</sup>  
SUPERFICIE EXTERIOR: 12.77 m<sup>2</sup>      CAJONES DE ESTACIONAMIENTO: 2

Se extiende la presente Licencia de construcción para los fines y usos que en esta se señalan a los 13 días del mes de Mayo del año 2022

AUTORIZO  
DIRECTOR GENERAL DE DESARROLLO URBANO  
MEDIO AMBIENTE Y ECOLOGIA

VISTO BUENO  
DIRECTOR DE DESARROLLO URBANO

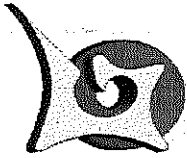
M.C. JOSÉ ANDRÉS MANZANILLA INTERIAN

OTHÓN P. BLANCO  
H. AYUNTAMIENTO

DIRECCIÓN GENERAL DE DESARROLLO URBANO  
M.C. JOSUÉ AZAEL HOIL BASTO

De acuerdo a la Fracción III del Artículo 33 de la Ley de Transparencia y acceso a la Información Pública del Estado de Quintana Roo, le informamos que los datos personales proporcionados formaran parte de un sistema de datos personales y correspondientes expediente, el cual quedara bajo resguardo de esta Dirección; dichos datos serán utilizados para los fines por los que fueron recabados.

RECIBI:  
02/10/22



MUNICIPIO OTHON P. BLANCO  
ESTADO DE QUINTANA ROO

**H. AYUNTAMIENTO MUNICIPAL DE OTHON P. BLANCO**  
**DIRECCION GENERAL DE DESARROLLO URBANO,**  
**MEDIO AMBIENTE Y ECOLOGIA**

Con fundamento en el Artículo 130, del Reglamentó de Desarrollo Urbano y Construcción del Municipio de Othón P. Blanco, la Dirección General de Desarrollo Urbano, Medio Ambiente y Ecología, autoriza la presente:

**LICENCIA DE CONSTRUCCION.**

**DATOS DE LA CONSTRUCCION:**

**VIGENCIA:**

Tipo : OBRA NUEVA  
uso : HABITACIONAL  
Proyecto : CASA HABITACION  
Descripción : SE CONSTRUYE ESTANCIA, COCINA/COMEDOR, HABITACION, BAÑO, ÁREA DE LAVADO Y PASILLO DE SERVICIO.  
Ubicación :

No LICENCIA: 0100162  
Fecha de iniciación: 17/05/22  
Fecha terminación: 17/11/22  
Período de obra: 183 días meses. 6

CALLE CELUL S/N 25 279 PROTERRITORIO CHETUMAL  
CALLE No. Lte. Mza. Col. CD

**SUPERFICIE DE CONSTRUCCION:**

**SUPERFICIES EXISTENTES:**

Superficie total del predio: 160.00 m<sup>2</sup>  
Superficie const. P.B: 0.00 m<sup>2</sup>  
Superficie const. P.A: 0.00 m<sup>2</sup>  
Superficie cubierta: 0.00 m<sup>2</sup>

**SUPERFICIES A CONSTRUIR :**

Superficie por nivel:  
P.B: 42.58 m<sup>2</sup> P.N: 0.00 m<sup>2</sup>  
Superficie por tipo de obra:  
Nueva: 42.58 m<sup>2</sup> Reg: 0.00 m<sup>2</sup>  
Amp.: 0.00 m<sup>2</sup> Renov: 0.00 m<sup>2</sup>  
Demolicion: 0.00 m<sup>2</sup>  
Superficie Total en trámite: 42.58 m<sup>2</sup>

**RESUMEN DE AREAS:**

SUPERFICIE CUBIERTA P. B: 42.58 m<sup>2</sup> SUPERFICIE CUBIERTA TOTAL: 42.58 m<sup>2</sup>  
SUPERFICIE EXTERIOR: 117.42 m<sup>2</sup> CAJONES DE ESTACIONAMIENTO: 2

Se extiende la presente Licencia de construcción para los fines y usos que en esta se señalan a los 17 días del mes de Mayo del año 2022.

**AUTORIZO**

**DIRECTOR GENERAL DE DESARROLLO URBANO  
MEDIO AMBIENTE Y ECOLOGIA**

*[Signature]*



**VISTO BUENO**

**DIRECTOR DE DESARROLLO URBANO**


*[Signature]*

**OTHÓN P. BLANCO.**  
M. AYUNTAMIENTO  
DIRECCION GENERAL DE

**M.C. JOSÉ ANDRÉS MANZANILLA INTERIAN** **M.C. JUAN EDMUNDO SÁNCHEZ PALOMINO**

**MEDIO AMBIENTE Y ECOLOGIA**

De acuerdo a la Fracción III del Artículo 33 de la Ley de Transparencia y acceso a la Información Pública del Estado de Quintana Roo, le informamos que los datos personales proporcionados formaran parte de un sistema de datos personales y correspondientes expediente, el cual quedara bajo resguardo de esta Dirección; dichos datos serán utilizados para los fines por los que fueron recabados.



MUNICIPIO OTHON P. BLANCO  
ESTADO DE QUINTANA ROO

**H. AYUNTAMIENTO MUNICIPAL DE OTHON P. BLANCO**  
**DIRECCION GENERAL DE DESARROLLO URBANO,**  
**MEDIO AMBIENTE Y ECOLOGIA**

Con fundamento en el Artículo 130, del Reglamento de Desarrollo Urbano y Construcción del Municipio de Othón P. Blanco, la Dirección General de Desarrollo Urbano, Medio Ambiente y Ecología, autoriza la presente:

**LICENCIA DE CONSTRUCCION.**

**DATOS DE LA CONSTRUCCION:**

**VIGENCIA:**

Tipo : OBRA NUEVA  
uso: HABITACIONAL  
Proyecto: CASA HABITACION  
Descripción: EN PLANTA BAJA SE CONSTRUYE COCHERA, ESTUDIO, ÁREA DE LAVADO, BODEGA, 1/2 BAÑO, COCINA, SALA, COMEDOR Y ESCALERA; EN PLANTA ALTA, 2 RECÁMARAS CON BAÑO C/U Y UN VESTIDOR.  
Ubicación:

No LICENCIA: 074163  
Fecha de iniciación: 17/05/22  
Fecha terminación: 17/11/22  
Período de obra: 183 días 6 meses.

BOULEVARD CUMBRES      241      19      733      RESIDENCIAL CUMBRES      CHETUMAL  
CALLE      No.      Lte.      Mza.      Col.      CD

**SUPERFICIE DE CONSTRUCCION:**

**SUPERFICIES EXISTENTES:**

Superficie total del predio: 166.11 m<sup>2</sup>  
Superficie const. P.B: 0.00 m<sup>2</sup>  
Superficie const. P.A: 0.00 m<sup>2</sup>  
Superficie cubierta: 0.00 m<sup>2</sup>

**SUPERFICIES A CONSTRUIR :**

Superficie por nivel:  
P.B: 112.63 m<sup>2</sup>      P.A: 69.96 m<sup>2</sup>  
Superficie por tipo de obra:  
Nueva: 182.59 m<sup>2</sup>      Reg:          m<sup>2</sup>  
Amp.: 0.00 m<sup>2</sup>      Renov: 0.00 m<sup>2</sup>  
Demolicion: 0.00 m<sup>2</sup>  
Superficie Total en trámite: 182.59 m<sup>2</sup>

**RESUMEN DE AREAS:**

SUPERFICIE CUBIERTA P. B: 112.63 m<sup>2</sup>      SUPERFICIE CUBIERTA TOTAL: 182.59 m<sup>2</sup>  
SUPERFICIE EXTERIOR: 53.48 m<sup>2</sup>      CAJONES DE ESTACIONAMIENTO: 2

Se extiende la presente Licencia de construcción para los fines y usos que en esta se señalan a los 17 días del mes de Mayo del año 2022.

AUTORIZÓ

DIRECTOR GENERAL DE DESARROLLO URBANO  
MEDIO AMBIENTE Y ECOLOGIA

VISTO BUENO

DIRECTOR DE DESARROLLO URBANO

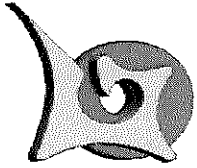


OTHÓN P. BLANCO

M.C. JOSÉ ANDRÉS MANZANILLA INTERIAN

C. JUAN EDMUNDO SÁNCHEZ PALOMINO

De acuerdo a la Fracción III del Artículo 33 de la Ley de Transparencia y acceso a la Información Pública del Estado de Quintana Roo, le informamos que los datos personales proporcionados formaran parte de un sistema de datos personales y correspondientes expediente, el cual quedara bajo resguardo de esta Dirección; dichos datos serán utilizados para los fines por los que fueron recabados.



MUNICIPIO OTHON P. BLANCO  
ESTADO DE QUINTANA ROO

H. AYUNTAMIENTO MUNICIPAL DE OTHON P. BLANCO  
DIRECCION GENERAL DE DESARROLLO URBANO  
MEDIO AMBIENTE Y ECOLOGIA

Con fundamento en el Artículo 130, del "Reglamento de Desarrollo Urbano y Construcción para el Municipio de Othón P. Blanco", la Dirección General de Desarrollo Urbano, Medio Ambiente y Ecología, autoriza la presente:

LICENCIA DE CONSTRUCCION.

DATOS DE LA CONSTRUCCION:

VIGENCIA:

Tipo : Renovacion/Ampliacion  
 uso: Comercial/Habitacional  
 Proyecto: Casa Habitacion  
 Descripción: Losa, Casfillos, Columnas, Zapatas, Concretos  
 Ubicación:

No LICENCIA: 0000164  
 Fecha de iniciación: 18/05/22  
 Fecha terminación: 18/11/22  
 Período de obra: 183 días meses. 6

Av. Chetumal 882 000003 0025 Fracc. Caribe Chetumal Q. Roo  
 CALLE No. Lte. Mza. Col. CD Edo.

SUPERFICIE DE CONSTRUCCION:

SUPERFICIES EXISTENTES:

Superficie total del predio: 150.00 m<sup>2</sup>  
 Superficie const. P.B: 123.13 m<sup>2</sup>  
 Superficie const. P.A:            m<sup>2</sup>  
 Superficie cubierta: 123.13 m<sup>2</sup>

SUPERFICIES A CONSTRUIR :

Superficie por nivel:  
 P.B: 123.13 m<sup>2</sup> P.A: 113.61 m<sup>2</sup>  
 Superficie por tipo de obra:  
 Nueva:            m<sup>2</sup> Reg: 113.61 m<sup>2</sup>  
 Renov.: 123.13 m<sup>2</sup> Renov: 0.00 m<sup>2</sup>  
 Demolicion: 0.00 m<sup>2</sup>  
 Superficie Total en trámite: 236.74 m<sup>2</sup>

RESUMEN DE AREAS:

SUPERFICIE CUBIERTA P. B: 123.13 m<sup>2</sup> SUPERFICIE CUBIERTA TOTAL: 123.13 m<sup>2</sup>  
 SUPERFICIE EXTERIOR: 26.87 m<sup>2</sup> CAJONES DE ESTACIONAMIENTO: 3


Se extiende la presente Licencia de construcción para los fines y usos que en esta se señalan a los 18 días del mes de Mayo del año 2022

AUTORIZÓ  
 DIRECTOR GENERAL DE DESARROLLO URBANO  
 MEDIO AMBIENTE Y ECOLOGIA

VISTO BUENO  
 DIRECTOR DE DESARROLLO URBANO

M.C. JOSÉ ANDRÉS MANZANILLA INTERIORAN M.C. JUAN EDMUNDO SANCHEZ PALOMINO

De acuerdo a la Fracción III del Artículo 33 de la Ley de Transparencia y acceso a la Información Pública del Estado de Quintana Roo, le informamos que los datos personales proporcionados formaran parte de un sistema de datos personales y correspondientes expediente, el cual quedara bajo resguardo de esta Dirección; dichos datos serán utilizados para los fines por los que fueron recabados.



MUNICIPIO OTHÓN P. BLANCO  
ESTADO DE QUINTANA ROO

**H. AYUNTAMIENTO MUNICIPAL DE OTHON P. BLANCO**  
**DIRECCION GENERAL DE DESARROLLO URBANO**  
**MEDIO AMBIENTE Y ECOLOGIA**

Con fundamento en el Artículo 130, del Reglamento de Desarrollo Urbano y Construcción para el Municipio de Othón P. Blanco, la Dirección General de Desarrollo Urbano, Medio Ambiente y Ecología, autoriza la presente:

**LICENCIA DE CONSTRUCCION.**

**DATOS DE LA CONSTRUCCION:**

Tipo : REGULARIZACIÓN  
 uso: HABITACIONAL  
 Proyecto: CONSTRUCCION DE VIVIENDA  
 Descripción: ESTRUCTURA A BASE DE COLUMNAS DE 25 X 25,  
MUROS DE BLOCK Y LOSA DE VIGUETA Y  
BOVEDILLA  
 Ubicación:

**VIGENCIA:**

No LICENCIA: 20110185  
 Fecha de iniciación: 20/05/22  
 Fecha terminación: 20/11/22  
 Período de obra: 183 días meses. 6

C. CIRCUITO HIDALGO	541	27	9	FRACC. RESIDENCIAL BOSQUE REAL	CHETUMAL
CALLE	No.	Lte.	Mza.	Col.	CD

**SUPERFICIE DE CONSTRUCCION:**

**SUPERFICIES EXISTENTES:**

Superficie total del predio: 144.00 m<sup>2</sup>  
 Superficie const. P.B: 59.13 m<sup>2</sup>  
 Superficie const. P.A: 0.00 m<sup>2</sup>  
 Superficie cubierta: 59.13 m<sup>2</sup>

**SUPERFICIES A CONSTRUIR :**

Superficie por nivel:  
 P.B: 11.80 m<sup>2</sup> P.A: 90.34 m<sup>2</sup>  
 Superficie por tipo de obra:  
 Nueva: 0.00 m<sup>2</sup> Reg: 102.14 m<sup>2</sup>  
 Amp.: 0.00 m<sup>2</sup> Remod: 0.00 m<sup>2</sup>  
 Demolicion: 0.00 m<sup>2</sup>  
 Superficie Total en trámite: 102.14 m<sup>2</sup>

**RESUMEN DE AREAS:**

SUPERFICIE CUBIERTA P. B:	<u>70.93</u> m <sup>2</sup>	SUPERFICIE CUBIERTA TOTAL:	<u>161.27</u> m <sup>2</sup>
SUPERFICIE EXTERIOR:	<u>0.00</u> m <sup>2</sup>	CAJONES DE ESTACIONAMIENTO:	<u>2</u>

Se extiende la presente Licencia de construcción para los fines y usos que en esta se señalan a los 20 días del mes de Mayo del año 2022

**AUTORIZÓ**

**DIRECTOR GENERAL DE DESARROLLO URBANO**  
**MEDIO AMBIENTE Y ECOLOGIA**

*[Handwritten signature]*

**M.C. JOSÉ ANDRÉS MANZANILLA INTERIAN**

**VISTO BUENO**

**DIRECTOR DE DESARROLLO URBANO**



**OTHÓN P. BLANCO**  
**H. AYUNTAMIENTO**  
**DIRECCION GENERAL DE**  
**DESARROLLO URBANO,**  
**MEDIO AMBIENTE Y ECOLOGIA**

**C. JUAN EDMUNDO SANCHEZ PALOMINO**

*[Handwritten signature]*

De acuerdo a la Fracción III del Artículo 33 de la Ley de Transparencia y acceso a la Información Pública del Estado de Quintana Roo, le informamos que los datos personales proporcionados formaran parte de un sistema de datos personales y correspondientes expediente, el cual quedara bajo resguardo de esta Dirección; dichos datos serán utilizados para los fines por los que fueron recabados.



# H. AYUNTAMIENTO MUNICIPAL DE OTHON P. BLANCO

## DIRECCIÓN GENERAL DE DESARROLLO URBANO MEDIO AMBIENTE Y ECOLOGIA

MUNICIPIO OTHON P. BLANCO  
ESTADO DE QUINTANA ROO

Con fundamento en el Artículo 130, del Reglamento de Desarrollo Urbano y Construcción para el Municipio de Othón P. Blanco, La Dirección General de Desarrollo Urbano, Medio Ambiente y Ecología, autoriza la presente:

### LICENCIA DE CONSTRUCCION.

#### DATOS DE LA CONSTRUCCION:

#### VIGENCIA:

Tipo: Nueva  
Uso: Habitacional  
Proyecto: Casa Habitación  
Estancia -Comedor, Cocina, baño, y  
Descripción: 2 recamaras  
Ubicación:

No. Licencia: 0000166  
Fecha de iniciación: 23/05/22  
Fecha de Terminación: 23/05/23  
Período de Obra: doce Meses.

Calle Angel Gallegos Martínez 1018 07 036 LAS AMERICAS Chetumal  
**CALLE No. Lote Manzana Colonia Ciudad**

#### SUPERFICIE DE CONSTRUCCION:

##### SUPERFICIES EXISTENTES:

##### SUPERFICIES A CONSTRUIR:

Superficie total del predio: 160.00 M2  
Superficie Const. P.B.:          M2  
Superficie Const. P.A.:          M2  
Superficie Cubierta:          M2

Superficie por nivel:  
P.B.: 69.85 M2 P.A.:          M2  
Superficie por tipo de obra:  
Nueva 69.85 M2 Reg:          M2  
Amp.:          M2 Renov.:          M2  
Demolición:          M2  
Superficie Total en trámite: 69.85 M2

##### RESUMEN DE AREAS:

Superficie Cubierta P.B.          M2  
Superficie Exterior:          M2

Superficie Cubierta Total: 69.85 M2  
Cajones de Estacionamiento: 1

Se extiende la presente Licencia de construcción para los fines y usos que en esta se señalan. Cd. Chetumal, Quintana Roo a: 23 de Mayo del 2022

Autorizó  
Director General de Desarrollo Urbano Medio  
Ambiente y Ecología

Visto Bueno

Director de Desarrollo Urbano:

M.C. JOSÉ ANDRÉS MANZANILLA INTERIÁN C. JUAN EDMUNDO SANCHEZ PALOMINO.

De acuerdo a la Fracción III del artículo 33 de la Ley de Transparencia y acceso a la Información Pública del Estado de Quintana Roo, le informamos que los datos personales proporcionados formaran parte de un sistema de datos personales y correspondiente al expediente, el cual quedara bajo resguardo de esta Dirección; dichos datos seran utilizados para los fines por los que fueron recabados



# H. AYUNTAMIENTO MUNICIPAL DE OTHON P. BLANCO

## DIRECCIÓN GENERAL DE DESARROLLO URBANO MEDIO AMBIENTE Y ECOLOGIA

MUNICIPIO OTHON P. BLANCO  
ESTADO DE QUINTANA ROO

Con fundamento en el Artículo 130, del Reglamento de Desarrollo Urbano y Construcción para el Municipio de Othón P. Blanco, La Dirección General de Desarrollo Urbano, Medio Ambiente y Ecología, autoriza la presente:

### LICENCIA DE CONSTRUCCION.

#### DATOS DE LA CONSTRUCCION:

#### VIGENCIA:

Tipo: Nueva No. Licencia: 000167  
 Uso: Habitacional Fecha de iniciación: 23/05/22  
 Proyecto: Casa Habitación Fecha de Terminación: 23/05/22  
 Descripción: Estancia -Comedor, Cocina, baño, y  
 Ubicación: 2 recamaras Período de Obra: doce Meses.

Retorno Dos Sur	413	26	131	RESIDENCIAL LAS AMERICAS	Chetumal
<b>CALLE</b>	<b>No.</b>	<b>Lote</b>	<b>Manzana</b>	<b>Colonia</b>	<b>Ciudad</b>

#### SUPERFICIE DE CONSTRUCCION:

##### SUPERFICIES EXISTENTES:

##### SUPERFICIES A CONSTRUIR:

Superficie total del predio:	328.00	M2	Superficie por nivel:		
Superficie Const. P.B.:		M2	P.B.:	137.78	M2 P.A.: _____ M2
Superficie Const. P.A.:		M2	Superficie por tipo de obra:		
Superficie Cubierta:		M2	Nueva	137.78	M2 Reg: _____ M2
			Amp.:	_____	M2 Renov.: _____ M2
			Demolición:	_____	M2
			Superficie Total en trámite:	137.78	M2

##### RESUMEN DE AREAS:

Superficie Cubierta P.B.		M2	Superficie Cubierta Total:	137.78	M2
Superficie Exterior:		M2	Cajones de Estacionamiento:	1	

Se extiende la presente Licencia de construcción para los fines y usos que en esta se señalan. Cd. Chetumal, Quintana Roo a: 23 de Mayo del 2022

Autorizó

Visto Bueno

Director General de Desarrollo Urbano Medio Ambiente y Ecología

Director de Desarrollo Urbano:

M.C. JOSÉ ANDRÉS MANZANILLA INTERIAN

C. JUAN EDMUNDO SANCHEZ PALOMINO.



# H. AYUNTAMIENTO MUNICIPAL DE OTHON P. BLANCO

## DIRECCIÓN GENERAL DE DESARROLLO URBANO MEDIO AMBIENTE Y ECOLOGIA

MUNICIPIO OTHON P. BLANCO  
ESTADO DE QUINTANA ROO

Con fundamento en el Artículo 130, del Reglamento de Desarrollo Urbano y Construcción para el Municipio de Othón P. Blanco, La Dirección General de Desarrollo Urbano, Medio Ambiente y Ecología, autoriza la presente:

### LICENCIA DE CONSTRUCCION.

#### DATOS DE LA CONSTRUCCION:

#### VIGENCIA:

Tipo: Nueva  
Uso: Habitacional  
Proyecto: Casa Habitación  
Estancia -Comedor, Cocina, baño, y  
Descripción: 2 recamaras  
Ubicación:

No. Licencia: 000168  
Fecha de iniciación: 23/05/22  
Fecha de Terminación: 23/05/23  
Período de Obra: doce Meses.

Calle Bolivia	533	19	437	LAS AMERICAS I	Chetumal
<b>CALLE</b>	<b>No.</b>	<b>Lote</b>	<b>Manzana</b>	<b>Colonia</b>	<b>Ciudad</b>

### SUPERFICIE DE CONSTRUCCION:

#### SUPERFICIES EXISTENTES:

#### SUPERFICIES A CONSTRUIR:

Superficie total del predio: 148.00 M2  
Superficie Const. P.B.:          M2  
Superficie Const. P.A.:          M2  
Superficie Cubierta:          M2

Superficie por nivel:  
P.B.: 61.74 M2      P.A.:          M2  
Superficie por tipo de obra:  
Nueva 61.74 M2      Reg:          M2  
Amp.:          M2      Renov.:          M2  
Demolición:          M2  
Superficie Total en trámite: 61.74 M2

#### RESUMEN DE AREAS:

Superficie Cubierta P.B.          M2  
Superficie Exterior:          M2

Superficie Cubierta Total: 61.74 M2  
Cajones de Estacionamiento: 1

Se extiende la presente Licencia de construcción para los fines y usos que en esta se señalan.  
Cd. Chetumal, Quintana Roo a: 23 de mayo del 2022

Autorizó

Visto Bueno

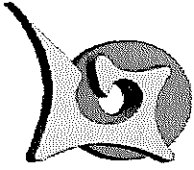
Director General de Desarrollo Urbano Medio  
Ambiente y Ecología

Director de Desarrollo Urbano:

OTHON P. BLANCO  
M. AYUNTAMIENTO  
DIRECCIÓN GENERAL DE

M.C. JOSÉ ANDRÉS MANZANILLA INTERIÁN

M.C. JUAN EDMUNDO SANCHEZ PALOMINO.



MUNICIPIO OTHON P. BLANCO  
ESTADO DE QUINTANA ROO

H. AYUNTAMIENTO MUNICIPAL DE OTHON P. BLANCO  
DIRECCION GENERAL DE DESARROLLO URBANO  
MEDIO AMBIENTE Y ECOLOGIA

Con fundamento en el Artículo 130, del "Reglamento de Desarrollo Urbano y Construcción para el Municipio de Othón P. Blanco", la Dirección General de Desarrollo Urbano, Medio Ambiente y Ecología, autoriza la presente:

LICENCIA DE CONSTRUCCION.

DATOS DE LA CONSTRUCCION:

VIGENCIA:

Tipo : Ampliacion  
 uso: Corredor Comercial Urbano  
 Proyecto: Casa Habitacion/Comercial  
 Descripción: Concreto Ref, Castillos, Muro Block  
 Ubicación:

No LICENCIA: 110170  
 Fecha de iniciación: 23/05/22  
 Fecha terminación: 23/11/22  
 Período de obra: 183 días meses. 6

Av. Machuxac      222      000017 0227      Payo Obispo II      Chetumal  
 CALLE      N°      Lte. Mza      Col.      CD

SUPERFICIE DE DEMOLICION, Y DE CONSTRUCCION:

SUPERFICIES EXISTENTES:

Superficie total del predio: 217.50 m<sup>2</sup>  
 Superficie const. P.B: 178.22 m<sup>2</sup>  
 Superficie const. P.A:            m<sup>2</sup>  
 Superficie cubierta: 39.28 m<sup>2</sup>

SUPERFICIES A TRAMITAR :

Superficie por nivel:  
 P.B:            m<sup>2</sup>      P.A: 34.92 m<sup>2</sup>  
 Superficie por tipo de obra:      S. Niv.:            m<sup>2</sup>  
 Nueva:            m<sup>2</sup>      Reg:            m<sup>2</sup>  
 Amp.: 34.92 m<sup>2</sup>      Barda            m<sup>2</sup>  
 Demolicion:            m<sup>2</sup>  
 Superficie Total en trámite.      34.92 m<sup>2</sup>

RESUMEN DE AREAS:

SUPERFICIE CUBIERTA P. B: 178.22 m<sup>2</sup>      SUPERFICIE CUBIERTA TOTAL: 178.22 m<sup>2</sup>  
 SUPERFICIE EXTERIOR: 39.28 m<sup>2</sup>      CAJONES DE ESTACIONAMIENTO: 1

Se extiende la presente Licencia de construcción para los fines y usos que en esta se señalan a los 23 días del mes de Mayo del año 2022


AUTORIZÓ  
 DIRECTOR GENERAL DE DESARROLLO URBANO  
 MEDIO AMBIENTE Y ECOLOGIA

VISTO BUENO  
 DIRECTOR DE DESARROLLO URBANO

OTHÓN P. BLANCO  
H. AYUNTAMIENTO  
DIRECCION GENERAL DE  
DESARROLLO URBANO  
MEDIO AMBIENTE Y ECOLOGIA

M.C. JOSÉ ANDRÉS MANZANILLA INTERIAN      M.C. JUAN EDMUNDO SANCHEZ PALOMINO

De acuerdo a la Fracción III del Artículo 33 de la Ley de Transparencia y acceso a la Información Pública del Estado de Quintana Roo, le informamos que los datos personales proporcionados formaran parte de un sistema de datos personales y correspondientes expediente, el cual quedara bajo resguardo de esta Dirección; dichos datos serán utilizados para los fines por los que fueron recabados.



MUNICIPIO OTHON P. BLANCO  
ESTADO DE QUINTANA ROO

**H. AYUNTAMIENTO MUNICIPAL DE OTHON P. BLANCO**  
**DIRECCION GENERAL DE DESARROLLO URBANO**  
**MEDIO AMBIENTE Y ECOLOGIA**

Con fundamento en el Artículo 130, del Reglamento de Desarrollo Urbano y Construcción para el Municipio de Othón P. Blanco, la Dirección General de Desarrollo Urbano, Medio Ambiente y Ecología, autoriza la presente:

**LICENCIA DE CONSTRUCCION.**

**DATOS DE LA CONSTRUCCION:**

Tipo : AMPLIACIÓN  
uso: HABITACIONAL  
Proyecto: VIVIENDA UNIFAMILIAR  
Descripción: MUROS DE BLOCK Y CONCRETO  
Ubicación:  
CALLE CHABLE S/N. 5 297 PROTERRITORIO CHETUMAL  
CALLE No. Lte. Mza. Col. CD

**VIGENCIA:**

No LICENCIA: 0000172  
Fecha de iniciación: 23/05/22  
Fecha terminación: 23/11/22  
Periodo de obra: 183 días meses. 6

**SUPERFICIE DE CONSTRUCCION:**

**SUPERFICIES EXISTENTES:**

Superficie total del predio: 160.00 m<sup>2</sup>  
Superficie const. P.B: 101.93 m<sup>2</sup>  
Superficie const. P.A: 56.80 m<sup>2</sup>  
Superficie cubierta: 158.73 m<sup>2</sup>

**SUPERFICIES A CONSTRUIR :**

Superficie por nivel:  
P.B: 23.29 m<sup>2</sup> P.A:            m<sup>2</sup>  
Superficie por tipo de obra:  
Nueva:            m<sup>2</sup> Reg: 23.29 m<sup>2</sup>  
Amp.:            m<sup>2</sup> Renov:            m<sup>2</sup>  
Demolicion:            m<sup>2</sup>  
Superficie Total en trámite: 23.29 m<sup>2</sup>

**RESUMEN DE AREAS:**

SUPERFICIE CUBIERTA P. B: 125.22 m<sup>2</sup> SUPERFICIE CUBIERTA TOTAL: 182.02 m<sup>2</sup>  
SUPERFICIE EXTERIOR: 34.78 m<sup>2</sup> CAJONES DE ESTACIONAMIENTO: 2

Se extiende la presente Licencia de construcción para los fines y usos que en esta se señalan a los 23 días del mes de Mayo del año 2022

**AUTORIZÓ**

**DIRECTOR GENERAL DE DESARROLLO URBANO**  
**MEDIO AMBIENTE Y ECOLOGIA**

*[Signature]*



**VISTO BUENO**

**DIRECTOR DE DESARROLLO URBANO**


*[Signature]*

**OTHÓN P. BLANCO**  
**M. AYUNTAMIENTO**  
**DIRECCION GENERAL DE**  
**DESARROLLO URBANO**  
**MEDIO AMBIENTE Y ECOLOGIA**

**M.C. JOSÉ ANDRÉS MANZANILLA INTERIAN** **JUAN EDMUNDO SÁNCHEZ PALOMINO**

De acuerdo a la Fracción III del Artículo 33 de la Ley de Transparencia y acceso a la Información Pública del Estado de Quintana Roo, le informamos que los datos personales proporcionados formaran parte de un sistema de datos personales y correspondientes expediente, el cual quedara bajo resguardo de esta Dirección; dichos datos serán utilizados para los fines por los que fueron recabados.





MUNICIPIO OTHÓN P. BLANCO  
ESTADO DE QUINTANA ROO

**H. AYUNTAMIENTO MUNICIPAL DE OTHÓN P. BLANCO**  
**DIRECCION GENERAL DE DESARROLLO URBANO**  
**MEDIO AMBIENTE Y ECOLOGÍA**

Con fundamento en el Artículo 118, del Reglamento de Desarrollo Urbano y Seguridad Estructural para el Municipio Othón P. Blanco, la Dirección General de Desarrollo Urbano, Medio Ambiente y Ecología, autoriza la presente:

**LICENCIA DE CONSTRUCCION.**

**DATOS DE LA CONSTRUCCION:**

**VIGENCIA:**

Tipo : Nueva  
uso: Habitación  
Proyecto: Arquitectónico  
Descripción: Muro de Block y Losa de Concreto  
Ubicación:

No LICENCIA: 000174  
Fecha de iniciación: 23/05/22  
Fecha terminación: 23/05/23  
Período de obra: 365 días meses. 12

Monte Denali y Boulevard Cumbres      215, 213, 214 y 216      2 y 3, 37 y 38      736      Chetumal  
Calle      No.      lotes      mz      Ciudad

**SUPERFICIE DE CONSTRUCCION:**

**SUPERFICIES EXISTENTES:**

**SUPERFICIES A CONSTRUIR :**

Superficie total del predio:	712.28 m <sup>2</sup>	Superficie por nivel:	
Superficie const. P.B:	_____ m <sup>2</sup>	P. SOTANO: <u>185.00</u> m <sup>2</sup>	P. BAJA: <u>202.00</u> m <sup>2</sup>
Superficie const. P.A:	_____ m <sup>2</sup>	Superficie por tipo de obra:	P. ALTA: <u>325.49</u> m <sup>2</sup>
Superficie cubierta:	_____ m <sup>2</sup>	Nueva: <u>712.49</u> m <sup>2</sup>	Reg: _____ m <sup>2</sup>
		Amp.: _____ m <sup>2</sup>	Renov: _____ m <sup>2</sup>
		Demolicion: _____ m <sup>2</sup>	
		Superficie Total en trámite:	<u>712.49</u> m <sup>2</sup>

**RESUMEN DE AREAS:**

SUPERFICIE CUBIERTA P. B:	<u>185.00</u> m <sup>2</sup>	SUPERFICIE CUBIERTA TOTAL:	<u>712.49</u> m <sup>2</sup>
SUPERFICIE EXTERIOR:	<u>313.89</u> m <sup>2</sup>	CAJONES DE ESTACIONAMIENTO:	<u>3</u>

Se extiende la presente Licencia de construcción para los fines y usos que en esta se señalan a los 23 días del mes de Mayo del año 2022

AUTORIZO

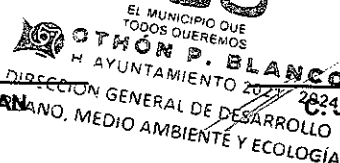
DIRECTOR GENERAL DE DESARROLLO URBANO  
MEDIO AMBIENTE Y ECOLOGIA



VISTO BUENO


DIRECTOR DE DESARROLLO URBANO

M.C. JOSÉ ANDRÉS MANZANILLA INTERIANO



JUAN EDMUNDO SÁNCHEZ PALOMINO

De acuerdo a la Fracción III del Artículo 33 de la Ley de Transparencia y acceso a la Información Pública del Estado de Quintana Roo, le informamos que los datos personales proporcionados formaran parte de un sistema de datos personales y correspondientes expediente, el cual quedara bajo resguardo de esta Dirección; dichos datos serán utilizados para los fines por los que fueron recabados.



MUNICIPIO DE OTHÓN P. BLANCO  
ESTADO DE QUINTANA ROO

H. AYUNTAMIENTO MUNICIPAL DE OTHÓN P. BLANCO  
DIRECCIÓN GENERAL DE DESARROLLO URBANO, MEDIO AMBIENTE Y ECOLOGÍA

Con fundamento en el Artículo 118, del Reglamento de Desarrollo Urbano y Seguridad Estructural para el Municipio de Othón P. Blanco, la Dirección General de Desarrollo Urbano, Medio Ambiente y Ecología, autoriza la presente:

LICENCIA DE CONSTRUCCIÓN

Datos de la construcción:		Vigencia:	
Tipo de obra	<u>REGULARIZACIÓN - AMPLIACIÓN</u>	No. Licencia	<u>000175</u>
Uso	<u>COMERCIAL</u>	Fecha de iniciación	<u>23/05/22</u>
Proyecto	<u>HOSTAL</u>	Fecha de terminación	<u>23/05/23</u>
Descripción	<u>Muros de block, vigueta y bovedilla</u>	Periodo de obra	<u>365 días 17 meses</u>
Ubicación	<u>CALLE NICOLAS BRAVO S/N, MZA. 027, LTE. 001</u>		
Colonia	<u>S/N</u>	Ciudad	<u>HUAY PIX</u>

SUPERFICIE DE CONSTRUCCIÓN

Superficies existentes:		Superficies a construir:	
Superficie total del predio	<u>754.29 m<sup>2</sup></u>	Superficies a construir por nivel:	
Superficie de construcción P. B.	<u>145.70 m<sup>2</sup></u>	P. B.	<u>112.12 m<sup>2</sup></u> 1er. Nivel <u>0.00 m<sup>2</sup></u>
Superficie de construcción P.A.	<u>145.70 m<sup>2</sup></u>	P. A.	<u>0.00 m<sup>2</sup></u>
Superficie de cubierta	<u>291.40 m<sup>2</sup></u>	Superficie por tipo de obra:	
		Nueva	<u>0.00 m<sup>2</sup></u> Regularización <u>291.40 m<sup>2</sup></u>
		Ampliación	<u>112.12 m<sup>2</sup></u> Renovación <u>0.00 m<sup>2</sup></u>
		Demolición	<u>0.00 m<sup>2</sup></u>
		Superficie Total en tramite	<u>403.52 m<sup>2</sup></u>

RESUMEN DE AREAS:

Superficie de Cubierta P. B.	<u>257.82 m<sup>2</sup></u>	Superficie de Cubierta Total	<u>403.52 m<sup>2</sup></u>
Superficie exterior	<u>496.47 (65.82 %) m<sup>2</sup></u>	Cajones de estacionamiento	<u>11 cajon</u>

Se extiende la presente LICENCIA DE CONSTRUCCIÓN para los fines y usos que en esta se señalan, a los 23 días del mes de Mayo del año 2022.

Autorizó:  
DIRECTOR GENERAL DE DESARROLLO URBANO  
MEDIO AMBIENTE Y ECOLOGÍA

*[Handwritten signature]*

M.C. JOSÉ ANDRÉS MANZANILLA INTERIÁN



OTHÓN P. BLANCO  
M. AYUNTAMIENTO

DIRECCIÓN GENERAL DE  
DESARROLLO URBANO,  
MEDIO AMBIENTE Y ECOLOGÍA

Visto Bueno:  
DIRECTOR DE DESARROLLO URBANO

*[Handwritten signature]*

JUAN EDMUNDO SANCHEZ PALOMINO



MUNICIPIO OTHON P. BLANCO  
ESTADO DE QUINTANA ROO

**H. AYUNTAMIENTO MUNICIPAL DE OTHON P. BLANCO**  
**DIRECCION GENERAL DE DESARROLLO URBANO**  
**MEDIO AMBIENTE Y ECOLOGIA**

Con fundamento en el Artículo 130, del Reglamento de Desarrollo Urbano y Construcción para el Municipio de Othón P. Blanco, la Dirección General de Desarrollo Urbano, Medio Ambiente y Ecología, autoriza la presente:

**LICENCIA DE CONSTRUCCION.**

**DATOS DE LA CONSTRUCCION:**

Tipo : OBRA NUEVA  
 uso: COMERCIAL  
 Proyecto: FARMACIA  
 Descripción: SISTEMA CONSTRUCTIVO TRADICIONAL: BLOCK, CASTILLOS, CADENAS ARMADAS, CIMENTACIÓN MAMP., ZAPATAS AISLADAS, LOSA DE VIGUETA Y BOVEDILLA.  
 Ubicación:

**VIGENCIA:**

No LICENCIA: 1176  
 Fecha de iniciación: 26/05/22  
 Fecha terminación: 26/05/23  
 Período de obra: 365 días meses. 12

CONSTITUYENTES DEL 74	S/N	1	786	AMPLIACIÓN PROTERRITORIO	CHETUMAL
CALLE	No.	Lte	Mza	COL:	CD

**SUPERFICIE DE CONSTRUCCION:**

<b>SUPERFICIES EXISTENTES:</b>		<b>SUPERFICIES A CONSTRUIR :</b>	
Superficie total del predio:	<u>1,021.43</u> m <sup>2</sup>	Superficie por nivel:	
		P.B:	<u>450.77</u> m <sup>2</sup> P.A: <u>0.00</u> m <sup>2</sup>
Superficie const. P.B:	<u>450.77</u> m <sup>2</sup>	Superficie por tipo de obra:	
Superficie const. P.A:	<u>0.00</u> m <sup>2</sup>	Nueva:	<u>450.77</u> m <sup>2</sup> Reg: <u>0.00</u> m <sup>2</sup>
		Amp.:	<u>0.00</u> m <sup>2</sup> Renov: <u>0.00</u> m <sup>2</sup>
Superficie cubierta:	<u>570.66</u> m <sup>2</sup>	Demolicion:	<u>0.00</u> m <sup>2</sup>
		Superficie Total en trámite:	<u>450.77</u> m <sup>2</sup>

**RESUMEN DE AREAS:**

SUPERFICIE CUBIERTA P. B:	<u>450.77</u> m <sup>2</sup>	SUPERFICIE CUBIERTA TOTAL:	<u>450.77</u> m <sup>2</sup>
SUPERFICIE EXTERIOR:	<u>570.66</u> m <sup>2</sup>	CAJONES DE ESTACIONAMIENTO:	<u>15</u>

Se extiende la presente Licencia de construcción para los fines y usos que en esta se señalan a los 26 días del mes de Mayo del año 2022

AUTORIZÓ

DIRECTOR GENERAL DE DESARROLLO URBANO  
MEDIO AMBIENTE Y ECOLOGIA

M.C. JOSÉ ANDRÉS MANZANILLA INTERIAN

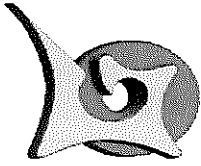
VISTO BUENO

DIRECTOR DE DESARROLLO URBANO

OTHOÑ P. BLANCO  
H. AYUNTAMIENTO  
DIRECCION GENERAL DE  
DESARROLLO URBANO  
MEDIO AMBIENTE Y ECOLOGIA

C. JUAN EDMUNDO SÁNCHEZ PALOMINO

De acuerdo a la Fracción III del Artículo 33 de la Ley de Transparencia y acceso a la Información Pública del Estado de Quintana Roo, le informamos que los datos personales proporcionados formaran parte de un sistema de datos personales y correspondientes expediente, el cual quedara bajo resguardo de esta Dirección; dichos datos serán utilizados para los fines por los que fueron recabados.



MUNICIPIO OTHON P. BLANCO  
ESTADO DE QUINTANA ROO

**H. AYUNTAMIENTO MUNICIPAL DE OTHON P. BLANCO**  
**DIRECCION GENERAL DE DESARROLLO URBANO**  
**MEDIO AMBIENTE Y ECOLOGIA**

Con fundamento en el Artículo 130, del Reglamento de Desarrollo Urbano y Construcción para el Municipio de Othón P. Blanco, la Dirección General de Desarrollo Urbano, Medio Ambiente y Ecología, autoriza la presente:

**LICENCIA DE CONSTRUCCION.**

**DATOS DE LA CONSTRUCCION:**

**VIGENCIA:**

Tipo : REGULARIZACIÓN  
 uso: HABITACIONAL  
 Proyecto: CASA HABITACION  
 Descripción: ARMDO LOSA MACIZA DE AZOTEA, COLUMNAS TRABE, CASTILLOS  
 Ubicación:  
AV. JAVIER ROJO GOMEZ S/N 7 564 NUEVO PROGRESO CHETUMAL  
 CALLE No. Lte. Mza. Col. CD

No LICENCIA: 000177  
 Fecha de iniciación: 26/05/27  
 Fecha terminación: 26/05/23  
 Período de obra: 365 días meses. 12

**SUPERFICIE DE CONSTRUCCION:**

**SUPERFICIES EXISTENTES:**

Superficie total del predio: 763.62 m<sup>2</sup>  
 Superficie const. P.B: 175.73 m<sup>2</sup>  
 Superficie const. P.A: 115.75 m<sup>2</sup>  
 Superficie cubierta: 291.48 m<sup>2</sup>

**SUPERFICIES A CONSTRUIR :**

Superficie por nivel:  
 P.B: 0.00 m<sup>2</sup> P.A: 0.00 m<sup>2</sup>  
 Superficie por tipo de obra:  
 Ampl. P.B. 0.00 m<sup>2</sup> Antigua: 291.49 m<sup>2</sup>  
 Ampl. P.A. 0.00 m<sup>2</sup> Renov: 0.00 m<sup>2</sup>  
 Regularización 59.89 m<sup>2</sup>  
 Superficie Total en trámite: 59.89 m<sup>2</sup>

**RESUMEN DE AREAS:**

SUPERFICIE CUBIERTA P. B: 175.73 m<sup>2</sup> SUPERFICIE CUBIERTA TOTAL: 351.38 m<sup>2</sup>  
 SUPERFICIE EXTERIOR: 587.89 m<sup>2</sup> CAJONES DE ESTACIONAMIENTO: 2

Se extiende la presente Licencia de construcción para los fines y usos que en esta se señalan a los 26 días del mes de Mayo del año 20 27

**AUTORIZÓ**

**DIRECTOR GENERAL DE DESARROLLO URBANO  
MEDIO AMBIENTE Y ECOLOGIA**

*[Signature]*  
1030



**VISTO BUENO**

**DIRECTOR DE DESARROLLO URBANO**

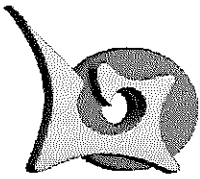
**OTHÓN P. BLANCO**  
M. AYUNTAMIENTO  
DIRECCION GENERAL DE  
DESARROLLO URBANO  
MEDIO AMBIENTE Y ECOLOGIA

*[Signature]*

**M.C. JOSÉ ANDRÉS MANZANILLA INTERIAN**

**M.C. JUAN EDMUNDO SÁNCHEZ PALOMINO**

De acuerdo a la Fracción III del Artículo 33 de la Ley de Transparencia y acceso a la Información Pública del Estado de Quintana Roo, le informamos que los datos personales proporcionados formaran parte de un sistema de datos personales y correspondientes expediente, el cual quedara bajo resguardo de esta Dirección; dichos datos serán utilizados para los fines por los que fueron recabados.



H. AYUNTAMIENTO MUNICIPAL DE OTHON P. BLANCO  
DIRECCION GENERAL DE DESARROLLO URBANO  
MEDIO AMBIENTE Y ECOLOGIA

MUNICIPIO OTHON P. BLANCO  
ESTADO DE QUINTANA ROO

Con fundamento al Artículo 130, del Reglamento de Desarrollo Urbano y Construcción para el Municipio de Othón P. Blanco, la Dirección General de Desarrollo Urbano Medio Ambiente y Ecología, autoriza la presente:

LICENCIA DE CONSTRUCCION.

DATOS DE LA CONSTRUCCION:

Tipo : AMPLACION  
uso: HABITACIONAL  
Proyecto: CASA -HABITACION  
Descripción: BLOCK Y CONCRETO  
Ubicación:

VIGENCIA:

No LICENCIA: 000178  
Fecha de iniciación: 26/05/22  
Fecha terminación: 26/11/22  
Periodo de obra: 183 días 6 meses.

HEROES 108 000002 0002 ADOLFO LOPEZ MATEOS CHETUMAL  
CALLE No. Lte Mza COL CD

SUPERFICIE DE CONSTRUCCION:

SUPERFICIES EXISTENTES:

Superficie total del predio: 650.00 M<sup>2</sup>  
Superficie const. P.B: 106.00 M<sup>2</sup>  
Superficie const. P.A: 0.00 M<sup>2</sup>  
Superficie cubierta: 106.00 M<sup>2</sup>

SUPERFICIES A CONSTRUIR :

Superficie por nivel:  
P.B: 23.00 M<sup>2</sup> P.A: 0.00 M<sup>2</sup>  
Superficie por tipo de obra:  
Nueva: 0.00 M<sup>2</sup> Reg: 0.00 M<sup>2</sup>  
Amp.: 23.00 M<sup>2</sup> Renov: 0.00 M<sup>2</sup>  
Demolicion: 0.00 M<sup>2</sup>  
Superficie Total en trámite: 23.00 M<sup>2</sup>

RESUMEN DE AREAS:

SUPERFICIE CUBIERTA P. B: 129.00 M<sup>2</sup> SUPERFICIE CUBIERTA TOTAL: 129.00  
SUPERFICIE EXTERIOR: 521.00 M<sup>2</sup> CAJONES DE ESTACIONAMIENTO: 2

Se extiende la presente Licencia de Construcción para los fines y usos que en esta se señalan a los 26 días del mes de Mayo del año 2022

Autorizó

EL DIRECTOR GENERAL DE DESARROLLO URBANO  
MEDIO AMBIENTE Y ECOLOGIA

*[Signature]*



VISTO BUENO

DIRECTOR DE DESARROLLO URBANO

*[Signature]*

M.C. JOSE ANDRES MANZANILLA INTERIAN

OTHÓN P. BLANCO  
H. AYUNTAMIENTO

DIRECCION GENERAL DE  
DESARROLLO URBANO  
MEDIO AMBIENTE Y ECOLOGIA

C. JUAN EDMUNDO SANCHEZ PALOMINO

De acuerdo a la Fracción III del Artículo 33 de la Ley de Transparencia y acceso a la Información Pública del Estado de Quintana Roo, le informamos que los datos personales proporcionados formaran parte de un sistema de datos personales y correspondientes expediente, el cual quedara bajo resguardo de esta Dirección; dichos datos serán utilizados para los fines por los que fueron recabados.



MUNICIPIO OTHON P. BLANCO  
ESTADO DE QUINTANA ROO

**H. AYUNTAMIENTO MUNICIPAL DE OTHON P. BLANCO**  
**DIRECCION GENERAL DE DESARROLLO URBANO,**  
**MEDIO AMBIENTE Y ECOLOGIA**

Con fundamento en el Artículo 130, del Reglamento de Desarrollo Urbano y Construcción del Municipio de Othón P. Blanco, la Dirección General de Desarrollo Urbano, Medio Ambiente y Ecología, autoriza la presente:

**LICENCIA DE CONSTRUCCION.**

**DATOS DE LA CONSTRUCCION:**

**VIGENCIA:**

Tipo: OBRA NUEVA  
uso: COMERCIAL  
Proyecto: LOCALES COMERCIALES  
Descripción: SE CONSTRUYE 2 LOCALES COMERCIALES Y 2 BAÑOS.  
Ubicación:

No LICENCIA: 000179  
Fecha de iniciación: 26/05/22  
Fecha terminación: 26/11/22  
Periodo de obra: 183 días 5 meses 6

AV. MACHUXAC S/N 3 380 FRACC. PROTERRITORIO CHETUMAL  
CALLE No. Lte. Mza. Col. CD

**SUPERFICIE DE CONSTRUCCION:**

**SUPERFICIES EXISTENTES:**

Superficie total del predio: 200.00 m<sup>2</sup>  
Superficie const. P.B: 0.00 m<sup>2</sup>  
Superficie const. P.A: 0.00 m<sup>2</sup>  
Superficie cubierta: 0.00 m<sup>2</sup>

**SUPERFICIES A CONSTRUIR :**

Superficie por nivel:  
P.B: 54.06 m<sup>2</sup> P.A: 0.00 m<sup>2</sup>  
Superficie por tipo de obra:  
Nueva: 54.06 m<sup>2</sup> Reg: 0.00 m<sup>2</sup>  
Amp.: 0.00 m<sup>2</sup> Renov: 0.00 m<sup>2</sup>  
Demolicion: 0.00 m<sup>2</sup>  
Superficie Total en trámite: 54.06 m<sup>2</sup>

**RESUMEN DE AREAS:**

SUPERFICIE CUBIERTA P. B: 54.06 m<sup>2</sup> SUPERFICIE CUBIERTA TOTAL: 54.06 m<sup>2</sup>  
SUPERFICIE EXTERIOR: 145.94 m<sup>2</sup> CAJONES DE ESTACIONAMIENTO: 4

Se extiende la presente Licencia de construcción para los fines y usos que en esta se señalan a los 26 días del mes de Mayo del año 2022.

**AUTORIZO**  
**DIRECTOR GENERAL DE DESARROLLO URBANO**  
**MEDIO AMBIENTE Y ECOLOGIA**

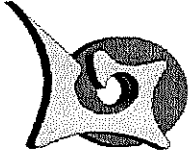
**M.C. JOSÉ ANDRÉS MANZANILLA INTERIAN**



**VISTO BUENO**  
**DIRECTOR DE DESARROLLO URBANO**

**OTHÓN P. BLANCO**  
**M. AYUNTAMIENTO**  
**DIRECCION GENERAL DE**  
**DESARROLLO URBANO**  
**JUAN EDMUNDO SÁNCHEZ PALOMINO**

De acuerdo a la Fracción III del Artículo 33 de la Ley de Transparencia y acceso a la Información Pública del Estado de Quintana Roo, le informamos que los datos personales proporcionados formaran parte de un sistema de datos personales y correspondientes expediente, el cual quedará bajo resguardo de esta Dirección; dichos datos serán utilizados para los fines por los que fueron recabados.



MUNICIPIO OTHON P. BLANCO  
ESTADO DE QUINTANA ROO

H. AYUNTAMIENTO MUNICIPAL DE OTHON P. BLANCO  
DIRECCION GENERAL DE DESARROLLO URBANO  
MEDIO AMBIENTE Y ECOLOGIA

Con fundamento en el Artículo 130, del Reglamento de Desarrollo Urbano y Construcción para el Municipio de Othón P. Blanco, la Dirección General de Desarrollo Urbano, Medio Ambiente y Ecología, autoriza la presente:

LICENCIA DE CONSTRUCCION.

DATOS DE LA CONSTRUCCION:

VIGENCIA:

Tipo : REGULARIZACION  
 uso: CASA DE HABITACION  
 Proyecto: CASA DE HABITACION  
 Descripción: MUROS DE BLOCK/CONCRETO ARMADO  
 Ubicación: FRANCISCO J. MUJICA 455 14 012  
CALLE No. Lte. Mza. Col.

No LICENCIA: 0000180  
 Fecha de iniciación: 27/05/22  
 Fecha terminación: 27/11/22  
 Período de obra: 183 días meses. 6

SUPERFICIE DE CONSTRUCCION:

SUPERFICIES EXISTENTES:

Superficie total del predio: 360.00 m<sup>2</sup>  
 Superficie const. P.B: 104.13 m<sup>2</sup>  
 Superficie const. P.A: 0.00 m<sup>2</sup>  
 Superficie cubierta: 104.13 m<sup>2</sup>

SUPERFICIES A CONSTRUIR :

Superficie por nivel:  
 P.B: 104.13 m<sup>2</sup> P.A: 0.00 m<sup>2</sup>  
 Superficie por tipo de obra:  
 Nueva: 0.00 m<sup>2</sup> Reg: 104.13 m<sup>2</sup>  
 Amp.: 0.00 m<sup>2</sup> Renov: 0.00 m<sup>2</sup>  
 Demolicion: 0.00 m<sup>2</sup>  
 Superficie Total en trámite: N.A. 104.13 m<sup>2</sup>

RESUMEN DE AREAS:

SUPERFICIE CUBIERTA P. B: 104.13 m<sup>2</sup> SUPERFICIE CUBIERTA TOTAL: 104.13 m<sup>2</sup>  
 SUPERFICIE EXTERIOR: 255.87 m<sup>2</sup> CAJONES DE ESTACIONAMIENTO: 0

Se extiende la presente Licencia de construcción para los fines y usos que en esta se señalan a los 27 días del mes de mayo del año 2022

AUTORIZÓ

DIRECTOR GENERAL DE DESARROLLO URBANO  
MEDIO AMBIENTE Y ECOLOGIA

M.C. JOSÉ ANDRÉS MANZANILLA INTERIAN

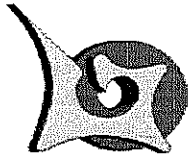
VISTO BUENO

DIRECTOR DE DESARROLLO URBANO

MUNICIPIO DE OTHON P. BLANCO  
DIRECCION GENERAL DE  
DESARROLLO URBANO  
MEDIO AMBIENTE Y ECOLOGIA

C. JUAN EDMUNDO SANCHEZ PALOMINO

De acuerdo a la Fracción III del Artículo 33 de la Ley de Transparencia y acceso a la Información Pública del Estado de Quintana Roo, le informamos que los datos personales proporcionados formaran parte de un sistema de datos personales y correspondientes expediente, el cual quedara bajo resguardo de esta Dirección; dichos datos serán utilizados para los fines por los que fueron recabados.



MUNICIPIO OTHON P. BLANCO  
ESTADO DE QUINTANA ROO

**H. AYUNTAMIENTO MUNICIPAL DE OTHON P. BLANCO**  
**DIRECCION GENERAL DE DESARROLLO URBANO**  
**MEDIO AMBIENTE Y ECOLOGIA**

Con fundamento en el Artículo 130, del Reglamento de Desarrollo Urbano y Construcción para el Municipio de Othón P. Blanco, la Dirección General de Desarrollo Urbano, Medio Ambiente y Ecología, autoriza la presente:

**LICENCIA DE CONSTRUCCION.**

**DATOS DE LA CONSTRUCCION:**

**VIGENCIA:**

Tipo : AMPLIACION  
 uso: HABITACIONAL  
 Proyecto: CASA HABITACION  
 Descripción: CONSTRUION MURO DE BLOCK, LOSA DE CONCRETO ACABADOS MEDIOS  
 Ubicación:  
CALLE ZACIL- BE S/N 18 13 VILLAS KINICHNA CHETUMAL  
 CALLE No. Lte. Mza. Col. CD

No LICENCIA: 000181  
 Fecha de iniciación: 27/05/22  
 Fecha terminación: 27/11/22  
 Período de obra: 183 días meses. 6

**SUPERFICIE DE CONSTRUCCION:**

**SUPERFICIES EXISTENTES:**

Superficie total del predio: 150.00 m<sup>2</sup>  
 Superficie const. P.B: 30.00 m<sup>2</sup>  
 Superficie const. P.A: 20.00 m<sup>2</sup>  
 Superficie cubierta: 50.00 m<sup>2</sup>

**SUPERFICIES A CONSTRUIR :**

Superficie por nivel:  
 P.B: 3.30 m<sup>2</sup> P.A: 14.42 m<sup>2</sup>  
 Superficie por tipo de obra:  
 Nueva: 0.00 m<sup>2</sup> Reg: 0.00 m<sup>2</sup>  
 Amp.: 14.42 m<sup>2</sup> Renov: 0.00 m<sup>2</sup>  
 Demolicion: 0.00 m<sup>2</sup>  
 Superficie Total en trámite: 17.72 m<sup>2</sup>

**RESUMEN DE AREAS:**

SUPERFICIE CUBIERTA P. B: 33.30 m<sup>2</sup> SUPERFICIE CUBIERTA TOTAL: 47.72 m<sup>2</sup>  
 SUPERFICIE EXTERIOR: 116.70 m<sup>2</sup> CAJONES DE ESTACIONAMIENTO: 1

Se extiende la presente Licencia de construcción para los fines y usos que en esta se señalan a los 27 días del mes de Mayo del año 2022.


**AUTORIZÓ**  
DIRECTOR GENERAL DE DESARROLLO URBANO  
MEDIO AMBIENTE Y ECOLOGIA



**VISTO BUENO**  
DIRECTOR DE DESARROLLO URBANO

M.C. JOSÉ ANDRÉS MANZANILLA INTERIEN **DESARROLLO URBANO** M.C. JUAN EDMUNDOSANCHEZ PALOMINO  
MEDIO AM

De acuerdo a la Fracción III del Artículo 33 de la Ley de Transparencia y acceso a la Información Pública del Estado de Quintana Roo, le informamos que los datos personales proporcionados formaran parte de un sistema de datos personales y correspondientes expediente, el cual quedara bajo resguardo de esta Dirección; dichos datos serán utilizados para los fines por los que fueron recabados.



MUNICIPIO OTHON P. BLANCO  
ESTADO DE QUINTANA ROO

**H. AYUNTAMIENTO MUNICIPAL DE OTHON P. BLANCO**  
**DIRECCION GENERAL DE DESARROLLO URBANO**  
**MEDIO AMBIENTE Y ECOLOGIA**

Con fundamento en el Artículo 130, del Reglamento de Desarrollo Urbano y Construcción para el Municipio de Othón P. Blanco, la Dirección General de Desarrollo Urbano, Medio Ambiente y Ecología, autoriza la presente:

**LICENCIA DE CONSTRUCCION.**

**DATOS DE LA CONSTRUCCION:**

Tipo : REGULARIZACION  
 uso: HABITACIONAL  
 Proyecto: CASA HABITACION  
 Descripción: MUROS DE BLOCK HUECO, LOSA ARMADA CON VARILLA, CASTILLOS, COLUMNAS Y CADENAS  
 Ubicación:  
 CALLE MARGO 1161 17 19 NVO. MAHAHUAL MAHAHUAL  
 CALLE No. Lte. Mza. Col. CD

**VIGENCIA:**

No LICENCIA: 000185  
 Fecha de iniciación: 31/05/77  
 Fecha terminación: 31/11/77  
 Período de obra: 183 días meses. 6

**SUPERFICIE DE CONSTRUCCION:**

**SUPERFICIES EXISTENTES:**

Superficie total del predio: 360.85 m<sup>2</sup>  
 Superficie const. P.B.: 63.00 m<sup>2</sup>  
 Superficie const. P.A.: 63.00 m<sup>2</sup>  
 Superficie cubierta: 63.00 m<sup>2</sup>

**SUPERFICIES A CONSTRUIR :**

Superficie por nivel:  
 P.B.: 63.00 m<sup>2</sup> P.A.: 63.00 m<sup>2</sup>  
 Superficie por tipo de obra:  
 Regul. P.B.: 63.00 m<sup>2</sup> Regul. P.A.: 63.00 m<sup>2</sup>  
 Amp.: 0.00 m<sup>2</sup> Renov.: 0.00 m<sup>2</sup>  
 Demolicion: 0.00 m<sup>2</sup>  
 Superficie Total en trámite: 126.00 m<sup>2</sup>

**RESUMEN DE AREAS:**

SUPERFICIE CUBIERTA P. B.: 63.00 m<sup>2</sup> SUPERFICIE CUBIERTA TOTAL: 126.00 m<sup>2</sup>  
 SUPERFICIE EXTERIOR: 297.85 m<sup>2</sup> CAJONES DE ESTACIONAMIENTO: 1

Se extiende la presente Licencia de construcción para los fines y usos que en esta se señalan a los 31 días del mes de Mayo del año 20 77

AUTORIZÓ

DIRECTOR GENERAL DE DESARROLLO URBANO  
MEDIO AMBIENTE Y ECOLOGIA




VISTO BUENO

DIRECTOR DE DESARROLLO URBANO

M.C. JOSÉ ANDRÉS MANZANILLA INTERIANO / JUAN EDMUNDO SANCHEZ PALOMINO

OTHÓN P. BLANCO  
M. AYUNTAMIENTO  
DIRECCION GENERAL DE  
DESARROLLO URBANO,  
MEDIO AMBIENTE Y ECOLOGIA

De acuerdo a la Fracción III del Artículo 33 de la Ley de Transparencia y acceso a la Información Pública del Estado de Quintana Roo, le informamos que los datos personales proporcionados formaran parte de un sistema de datos personales y correspondientes expediente, el cual quedara bajo resguardo de esta Dirección; dichos datos serán utilizados para los fines por los que fueron recabados.



MUNICIPIO OTHÓN P. BLANCO  
ESTADO DE QUINTANA ROO

**H. AYUNTAMIENTO MUNICIPAL DE OTHON P. BLANCO**  
**DIRECCION GENERAL DE DESARROLLO URBANO**  
**MEDIO AMBIENTE Y ECOLOGIA**

Con fundamento en el Artículo 130, del Reglamento de Desarrollo Urbano y Construcción para el Municipio de Othón P. Blanco, la Dirección General de Desarrollo Urbano, Medio Ambiente y Ecología, autoriza la presente:

**LICENCIA DE CONSTRUCCION.**

**DATOS DE LA CONSTRUCCION:**

**VIGENCIA:**

Tipo : NUEVA  
uso: COMERCIAL DE FARMACIA Y CONSULTORIO  
Proyecto: FARMACIA Y CONSULTORIO  
Descripción: ZAPATAS, CADENAS, COLUMNAS, CASTILLOS, MUROS DE BLOCK, LOSAS DE VIGUETAS Y BOVEDILLAS.

No LICENCIA: 010187  
Fecha de iniciación: 02/06/22  
Fecha terminación: 02/12/22  
Período de obra: 183 días meses. 6

Ubicación:  
AV. MANUEL EVIA CAMARA 536 7 436 FRACC. AMERICAS 1 CHETUMAL  
CALLE No. Lte. Mza. Col. CD

**SUPERFICIE DE CONSTRUCCION:**

**SUPERFICIES EXISTENTES:**

**SUPERFICIES A CONSTRUIR :**

Superficie total del predio: 470.60 m<sup>2</sup>  
Superficie const. P.B: 74.84 m<sup>2</sup>  
Superficie const. P.A:          m<sup>2</sup>  
Superficie cubierta: 74.84 m<sup>2</sup>

Superficie por nivel:  
P.B: 74.84 m<sup>2</sup> P.A:          m<sup>2</sup>  
Superficie por tipo de obra:  
Nueva: 74.84 m<sup>2</sup> Reg:          m<sup>2</sup>  
Amp.:          m<sup>2</sup> Escalera:          m<sup>2</sup>  
Demolicion: 0.00 m<sup>2</sup>  
Superficie Total en trámite: 74.84 m<sup>2</sup>

**RESUMEN DE AREAS:**

SUPERFICIE CUBIERTA P. B: 74.84 m<sup>2</sup> SUPERFICIE CUBIERTA TOTAL: 74.84 m<sup>2</sup>  
SUPERFICIE EXTERIOR: 395.76 m<sup>2</sup> CAJONES DE ESTACIONAMIENTO: 2

Se extiende la presente Licencia de construcción para los fines y usos que en esta se señalan a los 02 días del mes de Junio del año 2022

AUTORIZÓ

DIRECTOR GENERAL DE DESARROLLO URBANO  
MEDIO AMBIENTE Y ECOLOGIA



VISTO BUENO

DIRECTOR DE DESARROLLO URBANO

OTHÓN P. BLANCO  
M. AYUNTAMIENTO  
DIRECCIÓN GENERAL DE  
DESARROLLO URBANO  
MEDIO AMBIENTE Y ECOLOGIA

M.C. JOSÉ ANDRÉS MANZANILLA INTERIAN JOSÉ ANDRÉS MANZANILLA INTERIAN M.C. JUAN EDMUNDO SÁNCHEZ PALOMINO JUAN EDMUNDO SÁNCHEZ PALOMINO

De acuerdo a la Fracción III del Artículo 33 de la Ley de Transparencia y acceso a la Información Pública del Estado de Quintana Roo, le informamos que los datos personales proporcionados formaran parte de un sistema de datos personales y correspondientes expediente, el cual quedara bajo resguardo de esta Dirección; dichos datos serán utilizados para los fines por los que fueron recabados.



**H. AYUNTAMIENTO MUNICIPAL DE OTHON P. BLANCO**  
**DIRECCION GENERAL DE DESARROLLO URBANO**  
**MEDIO AMBIENTE Y ECOLOGÍA**

MUNICIPIO OTHON P. BLANCO  
ESTADO DE QUINTANA ROO

Con fundamento en el Artículo 130, del Reglamento de Desarrollo Urbano y Construcción del Municipio de Othón P. Blanco, la Dirección General de Desarrollo Urbano, Medio Ambiente y Ecología, autoriza la presente:

**LICENCIA DE CONSTRUCCION.**

**DATOS DE LA CONSTRUCCION:**

**VIGENCIA:**

Tipo : REGULARIZACIÓN DE ESTACIONAMIENTO CUBIERTO  
 uso: SUBCENTRO URBANO  
 Proyecto: ESTACIONAMIENTO CUBIERTO  
 Descripción: ESTACIONAMIENTO CUBIERTO  
 Ubicación:

No LICENCIA: 02106122188  
 Fecha de iniciación: 02/06/22  
 Fecha terminación: 02/12/22  
 Período de obra: 183 días meses. 6

AGUSTIN OLACHEA AVILES 552 88 1 FLAMBOYANES CHETUMAL  
 CALLE No. Lte. Mza. Col. CD

**SUPERFICIE DE CONSTRUCCION:**

**SUPERFICIES EXISTENTES:**

Superficie total del predio: 330.00 m<sup>2</sup>  
 Superficie const. P.B: 101.93 m<sup>2</sup>  
 Superficie const. Nivel 1: 0.00 m<sup>2</sup>  
 Superficie const. Nivel 2: 0.00 m<sup>2</sup>  
 Superficie cubierta: 101.93 m<sup>2</sup>

**SUPERFICIES A CONSTRUIR :**

Superficie por nivel:  
 P.B: 93.08 m<sup>2</sup> N.1: 0.00 m<sup>2</sup>  
 Superficie por tipo de obra:  
 Nueva:            m<sup>2</sup> Reg: 93.08 m<sup>2</sup>  
 Amp.:            m<sup>2</sup> Renov: 0.00 m<sup>2</sup>  
 Demolicion: 0.00 m<sup>2</sup>  
 Superficie Total en trámite: 93.08 m<sup>2</sup>

**RESUMEN DE AREAS:**

SUPERFICIE CUBIERTA EXISTENTE: 101.93 m<sup>2</sup> SUPERFICIE CUBIERTA TOTAL: 195.01 m<sup>2</sup>  
 REGULARIZACIÓN 93.08  
0.00  
 SUPERFICIE EXTERIOR: 0.00 m<sup>2</sup> CAJONES DE ESTACIONAMIENTO: 1

Se extiende la presente Licencia de construcción para los fines y usos que en esta se señalan a los 02 días del mes de JUNIO del año 20 22

AUTORIZO  
 DIRECTOR GENERAL DE DESARROLLO URBANO  
 MEDIO AMBIENTE Y ECOLOGIA

*[Signature]*




VISTO BUENO  
 DIRECTOR DE DESARROLLO URBANO

EL MUNICIPIO QUE  
 TODOS QUEREMOS  
**OTHÓN P. BLANCO**  
 H. AYUNTAMIENTO 2021 - 2024  
 DIRECCION GENERAL DE DESARROLLO

M.C. JOSÉ ANDRÉS MANZANILLA INTERIAN

*[Signature]*  
 C. JUAN EDMUNDO SANCHEZ PALOMINO

De acuerdo a la Fracción III del Artículo 33 de la Ley de Transparencia y acceso a la Información Pública del Estado de Quintana Roo, le informamos que los datos personales proporcionados formaran parte de un sistema de datos personales y correspondientes expediente, el cual quedara bajo resguardo de esta Dirección; dichos datos serán utilizados para los fines por los que fueron recabados.



H. AYUNTAMIENTO MUNICIPAL DE OTHON P. BLANCO  
DIRECCION GENERAL DE DESARROLLO URBANO  
MEDIO AMBIENTE Y ECOLOGIA

MUNICIPIO OTHON P. BLANCO  
ESTADO DE QUINTANA ROO

Con fundamento en el Artículo 130, del Reglamento de Desarrollo Urbano y Construcción para el Municipio de Othón P. Blanco, la Dirección General de Desarrollo Urbano, Medio Ambiente y Ecología, autoriza la presente:

LICENCIA DE CONSTRUCCION.

DATOS DE LA CONSTRUCCION:

VIGENCIA:

Tipo : AMPLIACION  
Uso: COMERCIAL  
Proyecto: RADIOBASE  
Descripción: INFRAESTRUCTURA URBANA  
Ubicación:

No LICENCIA: 01189  
Fecha de inicio: 07/06/22  
Fecha término: 07/12/22  
Período de obra: 183 días meses. 6

TEXCOCO	148	1	41	VERACRUZ	CALDERITAS
CALLE	No.	Lte.	Mza.	Col.	CD

SUPERFICIE DE CONSTRUCCION:

SUPERFICIES EXISTENTES:

Superficie total del predio: 521.00 m<sup>2</sup>  
Superficie const. P.B: 16.00 m<sup>2</sup>  
Superficie const. P.A: 0.00 m<sup>2</sup>  
Superficie cubierta: 16.00 m<sup>2</sup>

SUPERFICIES A CONSTRUIR :

Superficie por nivel:  
P.B: 99.00 m<sup>2</sup> P.A: 0.00 m<sup>2</sup>  
Superficie por tipo de obra:  
Nueva: 0.00 m<sup>2</sup> Reg: 0.00 m<sup>2</sup>  
Amp.: 99.00 m<sup>2</sup> Renov: 0.00 m<sup>2</sup>  
Demolicion: 0.00 m<sup>2</sup>  
Superficie Total en trámite: 99.00 m<sup>2</sup>

RESUMEN DE AREAS:

SUPERFICIE CUBIERTA P. B:	<u>16.00</u> m <sup>2</sup>	SUPERFICIE CUBIERTA TOTAL:	<u>115.00</u> m <sup>2</sup>
SUPERFICIE EXTERIOR:	<u>505.00</u> m <sup>2</sup>	CAJONES DE ESTACIONAMIENTO:	<u>1</u>

Se extiende la presente Licencia de construcción para los fines y usos que en esta se señalan a los 07 días del mes de Junio del año 2022

AUTORIZÓ

DIRECTOR GENERAL DE DESARROLLO URBANO  
MEDIO AMBIENTE Y ECOLOGIA



EL MUNICIPIO QUE  
TODOS QUEREMOS  
OTHÓN P. BLANCO  
H. AYUNTAMIENTO 2021-2024  
DIRECCION GENERAL DE DESARROLLO  
URBANO, MEDIO AMBIENTE Y ECOLOGIA

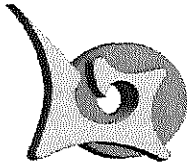
VISTO BUENO

DIRECTOR DE DESARROLLO URBANO

M.C. JOSÉ ANDRÉS MANZANILLA INTERIAN

EDMUNDO SANCHEZ PALOMINO

De acuerdo a la Fracción III del Artículo 33 de la Ley de Transparencia y acceso a la Información Pública del Estado de Quintana Roo, le informamos que los datos personales proporcionados formaran parte de un sistema de datos personales y correspondientes expediente, el cual quedara bajo resguardo de esta Dirección; dichos datos serán utilizados para los fines por los que fueron recabados.



MUNICIPIO OTHON P. BLANCO  
ESTADO DE QUINTANA ROO

**H. AYUNTAMIENTO MUNICIPAL DE OTHON P. BLANCO**  
**DIRECCION GENERAL DE DESARROLLO URBANO**  
**MEDIO AMBIENTE Y ECOLOGIA**

Con fundamento en el Artículo 130, del Reglamento de Desarrollo Urbano y Construcción para el Municipio de Othón P. Blanco, la Dirección General de Desarrollo Urbano Medio Ambiente y Ecología, autoriza la presente:

**LICENCIA DE CONSTRUCCION.**

**DATOS DE LA CONSTRUCCION:**

**VIGENCIA:**

Tipo : OBRA NUEVA  
 uso: EQUIPAMIENTO URBANO Y REGIONAL  
 Proyecto: UNIDADES LOCALES DE ATENCIÓN A LA MUJER  
 Descripción: ATENCIÓN PSICOLÓGICA, ASESORÍA JURÍDICA,  
ESTANCIA PARA NIÑOS, TRABAJO SOCIAL.  
 Ubicación:  
ADOLFO LÓPEZ MATEOS ESQ. AV NÁPOLES 500      7      1      ITALIA      CHETUMAL  
 CALLE      No.      Lte.      Mza.      Col.      CD

No LICENCIA: 1190  
 Fecha de iniciación: 09/06/22  
 Fecha terminación: 09/12/22  
 Período de obra: 183 días meses. 6

**SUPERFICIE DE CONSTRUCCION:**

**SUPERFICIES EXISTENTES:**

Superficie total del predio: 15,000.00 m<sup>2</sup>  
 Superficie const. P.B: 5,021.24 m<sup>2</sup>  
 Superficie const. P.A: 3,138.19 m<sup>2</sup>  
 Superficie cubierta: 8,159.43 m<sup>2</sup>

**SUPERFICIES A CONSTRUIR :**

Superficie por nivel:  
 P.B: 152.73 m<sup>2</sup>      P.A: 0.00 m<sup>2</sup>  
 Superficie por tipo de obra:  
 Nueva: 152.73 m<sup>2</sup>      Reg: 0.00 m<sup>2</sup>  
 Amp.: 0.00 m<sup>2</sup>      Renov: 0.00 m<sup>2</sup>  
 Demolicion: 0.00 m<sup>2</sup>  
 Superficie Total en trámite: 152.73 m<sup>2</sup>

**RESUMEN DE AREAS:**

SUPERFICIE CUBIERTA P. B: 5,173.97 m<sup>2</sup>      SUPERFICIE CUBIERTA TOTAL: 8312.16 m<sup>2</sup>  
 SUPERFICIE EXTERIOR: 9,826.03 m<sup>2</sup>      CAJONES DE ESTACIONAMIENTO: \_\_\_\_\_

Se extiende la presente Licencia de construcción para los fines y usos que en esta se señalan a los, 09 días del mes de Junio del año 2022

AUTORIZÓ

DIRECTOR GENERAL DE DESARROLLO URBANO  
MEDIO AMBIENTE Y ECOLOGIA

M.C. José Andrés Manzanilla Interian



EL MUNICIPIO QUE  
TODOS QUEREMOS

OTHÓN P. BLANCO  
H. AYUNTAMIENTO 2021 - 2024

DIRECCION GENERAL DE DESARROLLO URBANO, MEDIO AMBIENTE Y ECOLOGIA

VISTO BUENO

DIRECTOR DE DESARROLLO URBANO

C. Juan Edmundo Sánchez Palomino

De acuerdo a la Fracción III del Artículo 33 de la Ley de Transparencia y acceso a la Información Pública del Estado de Quintana Roo, le informamos que los datos personales proporcionados formaran parte de un sistema de datos personales y correspondientes expediente, el cual quedara bajo resguardo de esta Dirección; dichos datos serán utilizados para los fines por los que fueron recabados.



MUNICIPIO OTHÓN P. BLANCO  
ESTADO DE QUINTANA ROO

H. AYUNTAMIENTO MUNICIPAL DE OTHON P. BLANCO  
DIRECCION GENERAL DE DESARROLLO URBANO  
MEDIO AMBIENTE Y ECOLOGIA

Con fundamento en el Artículo 130, del Reglamento de Desarrollo Urbano y Construcción para el Municipio de Othón P. Blanco, la Dirección General de Desarrollo Urbano, Medio Ambiente y Ecología, autoriza la presente:

LICENCIA DE CONSTRUCCION.

DATOS DE LA CONSTRUCCION:

VIGENCIA:

Tipo : REGULARIZACION y AMPLIACION  
uso: MIXTO COMERCIAL Y HABITACIONAL  
Proyecto: AMPLIACION CASA HABITACION  
Descripción: Muros de bloks ,losa y castillos de concreto  
Ubicación:

No LICENCIA: 0800191  
Fecha de iniciación: 09/06/22  
Fecha terminación: 09/12/22  
Período de obra: 183 días meses. 6

AV. SAN SALVADOR 160-A 20 15 Adolfo Lopez Mateos Chetumal  
CALLE No. Lte. Mza. Col. CD

SUPERFICIE DE CONSTRUCCION:

SUPERFICIES EXISTENTES:

Superficie total del predio: 218.36 m<sup>2</sup>  
Superficie const. P.B: 160.00 m<sup>2</sup>  
Superficie const. P.A: 0.00 m<sup>2</sup>  
Superficie cubierta: 160.00 m<sup>2</sup>

SUPERFICIES A CONSTRUIR :

Superficie por nivel:  
P.B: 0.00 m<sup>2</sup> P.A: 105.00 m<sup>2</sup>  
Superficie por tipo de obra:  
Nueva: 0.00 m<sup>2</sup> Reg: 160.00 m<sup>2</sup>  
Amp.: 105.00 m<sup>2</sup> Renov: 0.00 m<sup>2</sup>  
Demolicion: 0.00 m<sup>2</sup>  
Superficie Total en trámite: 265.00 m<sup>2</sup>

RESUMEN DE AREAS:

SUPERFICIE CUBIERTA P. B: 160.00 m<sup>2</sup> SUPERFICIE CUBIERTA TOTAL: 265.00 m<sup>2</sup>  
SUPERFICIE EXTERIOR: 58.36 m<sup>2</sup> CAJONES DE ESTACIONAMIENTO: 2

Se extiende la presente Licencia de construcción para los fines y usos que en esta se señalan, a los 09 días del mes de Junio del año 20 22

AUTORIZÓ

DIRECTOR GENERAL DE DESARROLLO URBANO  
MEDIO AMBIENTE Y ECOLOGIA



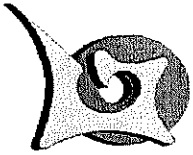
EL MUNICIPIO QUE  
TODOS QUEREMOS  
OTHÓN P. BLANCO  
H. AYUNTAMIENTO 2021 - 2024

VISTO BUENO

DIRECTOR DE DESARROLLO URBANO

M.C. JOSÉ ANDRÉS MANZANILLA INTERIAN DIRECTOR GENERAL DE DESARROLLO URBANO, MEDIO AMBIENTE Y ECOLOGIA JUAN EDMUNDO SANCHEZ PALOMINO

De acuerdo a la Fracción III del Artículo 33 de la Ley de Transparencia y acceso a la Información Pública del Estado de Quintana Roo, le informamos que los datos personales proporcionados formaran parte de un sistema de datos personales y correspondientes expediente, el cual quedara bajo resguardo de esta Dirección; dichos datos serán utilizados para los fines por los que fueron recabados.



MUNICIPIO OTHON P. BLANCO  
ESTADO DE QUINTANA ROO

H. AYUNTAMIENTO MUNICIPAL DE OTHON P. BLANCO  
DIRECCION GENERAL DE DESARROLLO URBANO  
MEDIO AMBIENTE Y ECOLOGIA

Con fundamento en el Artículo 130, del Reglamento de Desarrollo Urbano y Construcción para el Municipio de Othón P. Blanco, la Dirección General de Desarrollo Urbano, Medio Ambiente y Ecología, autoriza la presente:

LICENCIA DE CONSTRUCCION.

DATOS DE LA CONSTRUCCION:

VIGENCIA:

Tipo : REGULARIZACIÓN  
uso: CASA DE HABITACION  
Proyecto: CASA DE HABITACION  
Descripción: MUROS DE BLOCK/LOSA VIGUETA  
Ubicación:

No LICENCIA: 010192  
Fecha de iniciación: 19/06/22  
Fecha terminación: 17/12/22  
Periodo de obra: 183 días meses. 17

ROSEAU	528	5	468	FRACC. LAS AMERICAS III	CHETUMAL
CALLE	No.	Lte.	Mza.	Col.	CD

SUPERFICIE DE CONSTRUCCION:

SUPERFICIES EXISTENTES:

Superficie total del predio: 109.80 m<sup>2</sup>  
Superficie const. P.B: 79.30 m<sup>2</sup>  
Superficie const. P.A: 4.89 m<sup>2</sup>  
Superficie cubierta: 84.19 m<sup>2</sup>

SUPERFICIES A CONSTRUIR :

Superficie por nivel:  
P.B: 79.30 m<sup>2</sup> P.A: 4.89 m<sup>2</sup>  
Superficie por tipo de obra:  
Nueva: 0.00 m<sup>2</sup> Reg: 49.43 m<sup>2</sup>  
Amp.: 0.00 m<sup>2</sup> Renov: 0.00 m<sup>2</sup>  
Demolicion: 0.00 m<sup>2</sup>  
Superficie Total en trámite: 49.43 m<sup>2</sup>

RESUMEN DE AREAS:

SUPERFICIE CUBIERTA P. B:	<u>79.30</u> m <sup>2</sup>	SUPERFICIE CUBIERTA TOTAL:	<u>84.19</u> m <sup>2</sup>
SUPERFICIE EXTERIOR:	<u>30.50</u> m <sup>2</sup>	CAJONES DE ESTACIONAMIENTO:	<u>1</u>

Se extiende la presente Licencia de construcción para los fines y usos que en esta se señalan a los 14 días del mes de Junio del año 2 20 22

AUTORIZÓ  
DIRECTOR GENERAL DE DESARROLLO URBANO  
MEDIO AMBIENTE Y ECOLOGIA

VISTO BUENO  
DIRECTOR DE DESARROLLO URBANO

M.C. JOSÉ ANDRÉS MANZANILLA INTERAN



OTHÓN P. BLANCO  
H. AYUNTAMIENTO 2021

JUAN EDMUNDO SANCHEZ PALOMINO

DIRECCIÓN GENERAL DE DESARROLLO URBANO, MEDIO AMBIENTE Y ECOLOGÍA

De acuerdo a la Fracción III del Artículo 33 de la Ley de Transparencia y acceso a la Información Pública del Estado de Quintana Roo, le informamos que los datos personales proporcionados formaran parte de un sistema de datos personales y correspondientes expediente, el cual quedara bajo resguardo de esta Dirección; dichos datos serán utilizados para los fines por los que fueron recabados.



MUNICIPIO OTHON P. BLANCO  
ESTADO DE QUINTANA ROO

**H. AYUNTAMIENTO MUNICIPAL DE OTHON P. BLANCO**  
**DIRECCION GENERAL DE DESARROLLO URBANO**  
**MEDIO AMBIENTE Y ECOLOGIA**

Con fundamento en el Artículo 130, del Reglamento de Desarrollo Urbano y Construcción para el Municipio de Othón P. Blanco, la Dirección General de Desarrollo Urbano, Medio Ambiente y Ecología, autoriza la presente:

**LICENCIA DE CONSTRUCCION.**

**DATOS DE LA CONSTRUCCION:**

Tipo : REGULARIZACION  
uso: HABITACIONAL  
Proyecto: CASA HABITACION  
Descripción: BODEGA, BAÑO, CUBO, ESCALERA, ASADOR  
Ubicación:

MANUEL CRECENCIO REJON 116 20 453 PROTERRITORIO CHETUMAL  
CALLE No. Lte. Mza. Col. CD

**VIGENCIA:**

No LICENCIA: 44.000193  
Fecha de iniciación: 14/06/22  
Fecha terminación: 14/12/22  
Período de obra: 183 días meses. 6

**SUPERFICIE DE CONSTRUCCION:**

**SUPERFICIES EXISTENTES:**

Superficie total del predio: 160.00 m<sup>2</sup>  
Superficie const. P.B: 149.46 m<sup>2</sup>  
Superficie const. P.A:            m<sup>2</sup>  
Superficie cubierta: 149.46 m<sup>2</sup>

**SUPERFICIAS A CONSTRUIR :**

Superficie por nivel:  
P.B: 0.00 m<sup>2</sup> P.A: 57.96 m<sup>2</sup>  
Superficie por tipo de obra:  
Nueva: 0.00 m<sup>2</sup> Reg: 57.96 m<sup>2</sup>  
Antigua 62.07 m<sup>2</sup> Interes Soc: 45.92 m<sup>2</sup>  
Lic. Menor: 41.47 m<sup>2</sup>  
Superficie Total en trámite: 57.96 m<sup>2</sup>

**RESUMEN DE AREAS:**

SUPERFICIE CUBIERTA P. B: 149.46 m<sup>2</sup> SUPERFICIE CUBIERTA TOTAL: 207.42 m<sup>2</sup>  
SUPERFICIE EXTERIOR: 10.54 m<sup>2</sup> CAJONES DE ESTACIONAMIENTO: 1

Se extiende la presente Licencia de construcción para los fines y usos que en esta se señalan a los 14 días del mes de Junio del año 20 2022


AUTORIZÓ  
DIRECTOR GENERAL DE DESARROLLO URBANO  
MEDIO AMBIENTE Y ECOLOGIA

M.C. JOSÉ ANDRÉS MANZANILLA INTERIAN

VISTO BUENO  
DIRECTOR DE DESARROLLO URBANO

C. JUAN EDMUNDO SANCHEZ PALOMINO

De acuerdo a la Fracción III del Artículo 33 de la Ley de Transparencia y acceso a la Información Pública del Estado de Quintana Roo, le informamos que los datos personales proporcionados formaran parte de un sistema de datos personales y correspondientes expediente, el cual quedara bajo resguardo de esta Dirección; dichos datos serán utilizados para los fines por los que fueron recabados.



MUNICIPIO OTHON P. BLANCO  
ESTADO DE QUINTANA ROO

H. AYUNTAMIENTO MUNICIPAL DE OTHON P. BLANCO  
DIRECCION GENERAL DE DESARROLLO URBANO  
MEDIO AMBIENTE Y ECOLOGIA

Con fundamento en el Artículo 130, del Reglamento de Desarrollo Urbano y Construcción para el Municipio de Othón P. Blanco, la Dirección General de Desarrollo Urbano, Medio Ambiente y Ecología, autoriza la presente:

LICENCIA DE CONSTRUCCION.

DATOS DE LA CONSTRUCCION:

VIGENCIA:

Tipo : REGULARIZACION  
Uso: HABITACIONAL  
Proyecto: REGULARIZACION PARA CONSTITUIR REGIMEN DE PROPIEDAD EN CONDOMINIO  
Descripción: CASA HABITACION  
Ubicación:

No LICENCIA: 000194  
Fecha de inicio: 14/06/22  
Fecha término: 14/12/22  
Período de obra: 183 días meses. 6

LIRIOS	62	60	5	JARDINES	CHETUMAL
CALLE	No.	Lte.	Mza.	Col.	CD

SUPERFICIE DE CONSTRUCCION:

SUPERFICIES EXISTENTES:

Superficie total del predio: 202.65 m<sup>2</sup>  
Superficie const. P.B: 146.00 m<sup>2</sup>  
Superficie const. P.A: 95.56 m<sup>2</sup>  
Superficie cubierta: 241.56 m<sup>2</sup>

SUPERFICIES A CONSTRUIR :

Superficie por nivel:  
P.B: 0.00 m<sup>2</sup> P.A: 0.00 m<sup>2</sup>  
Superficie por tipo de obra:  
Nueva: 0.00 m<sup>2</sup> Reg: 241.56 m<sup>2</sup>  
Amp.: 0.00 m<sup>2</sup> Renov: 0.00 m<sup>2</sup>  
Demolicion: 0.00 m<sup>2</sup>  
Superficie Total en trámite: 241.56 m<sup>2</sup>

RESUMEN DE AREAS:

SUPERFICIE CUBIERTA P. B:	<u>146.00</u> m <sup>2</sup>	SUPERFICIE CUBIERTA TOTAL:	<u>241.56</u> m <sup>2</sup>
SUPERFICIE EXTERIOR:	<u>56.65</u> m <sup>2</sup>	CAJONES DE ESTACIONAMIENTO:	<u>1</u>

Se extiende la presente Licencia de construcción para los fines y usos que en esta se señalan a los 14 días del mes de Junio del año 2022

AUTORIZO  
DIRECTOR GENERAL DE DESARROLLO URBANO  
MEDIO AMBIENTE Y ECOLOGIA

M.C. JOSÉ ANDRÉS MANZANILLA INTERIAN



EL MUNICIPIO QUE  
TOCA DIEREMOS  
OTHÓN P. BLANCO  
AYUNTAMIENTO 2021 - 2024  
DIRECCION GENERAL DE DESARROLLO  
URBANO, MEDIO AMBIENTE Y ECOLOGIA

VISTO BUENO  
DIRECTOR DE DESARROLLO URBANO

C. JUAN EDMUNDO SANCHEZ PALOMINO

De acuerdo a la Fracción III del Artículo 33 de la Ley de Transparencia y acceso a la Información Pública del Estado de Quintana Roo, le informamos que los datos personales proporcionados formaran parte de un sistema de datos personales y correspondientes expediente, el cual quedara bajo resguardo de esta Dirección; dichos datos serán utilizados para los fines por los que fueron recabados.





MUNICIPIO OTHON P. BLANCO  
ESTADO DE QUINTANA ROO

**H. AYUNTAMIENTO MUNICIPAL DE OTHON P. BLANCO**  
**DIRECCION GENERAL DE DESARROLLO URBANO**  
**MEDIO AMBIENTE Y ECOLOGIA**

Con fundamento en el Artículo 130, del Reglamento de Desarrollo Urbano y Construcción para el Municipio de Othón P. Blanco, la Dirección General de Desarrollo Urbano, Medio Ambiente y Ecología, autoriza la presente:

**LICENCIA DE CONSTRUCCION.**

**DATOS DE LA CONSTRUCCION:**

**VIGENCIA:**

Tipo :	<u>REGULARIZACION</u>	No LICENCIA:	<u>1.0111196</u>
uso:	<u>HABITACIONAL</u>	Fecha de iniciación:	<u>15/06/22</u>
Proyecto:	<u>CASA HABITACION</u>	Fecha terminación:	<u>15/12/22</u>
Descripción:	<u>CUBO DE ESCALERA, ESCALERA</u>	Periodo de obra:	<u>183 días</u> meses. <u>6</u>
Ubicación:	<u>CALLE PALERMO</u>	<u>394-A</u>	<u>12</u>
	<u>CALLE</u>	<u>No.</u>	<u>Lte.</u>
		<u>2</u>	<u>20 DE NOVIEMBRE</u>
		<u>Mza.</u>	<u>Col.</u>
			<u>CHETUMAL</u>
			<u>CD</u>

**SUPERFICIE DE CONSTRUCCION:**

**SUPERFICIES EXISTENTES:**

Superficie total del predio:	<u>85.68</u>	m <sup>2</sup>
Superficie const. P.B:	<u>77.86</u>	m <sup>2</sup>
Superficie const. P.A:	<u>77.86</u>	m <sup>2</sup>
Superficie cubierta:	<u>77.86</u>	m <sup>2</sup>

**SUPERFICIES A CONSTRUIR :**

Superficie por nivel:	P.B: <u>0.00</u> m <sup>2</sup>	P.A: <u>26.00</u> m <sup>2</sup>
Superficie por tipo de obra:	Nueva: <u>0.00</u> m <sup>2</sup>	Reg. P.A.: <u>26.00</u> m <sup>2</sup>
Demolicion:	<u>0.00</u> m <sup>2</sup>	ANT. 1 NIV.: <u>77.86</u> m <sup>2</sup>
		ANT. 2 NIV.: <u>77.86</u> m <sup>2</sup>
Superficie Total en trámite:	<u>26.00</u>	m <sup>2</sup>

**RESUMEN DE AREAS:**

SUPERFICIE CUBIERTA P. B:	<u>77.86</u>	m <sup>2</sup>	SUPERFICIE CUBIERTA TOTAL:	<u>181.72</u>	m <sup>2</sup>
SUPERFICIE EXTERIOR:	<u>7.82</u>	m <sup>2</sup>	CAJONES DE ESTACIONAMIENTO:	<u>0</u>	

Se extiende la presente Licencia de construcción para los fines y usos que en esta se señalan a los 15 días del mes de Junio del año 20 22

AUTORIZO  
DIRECTOR GENERAL DE DESARROLLO URBANO  
MEDIO AMBIENTE Y ECOLOGIA

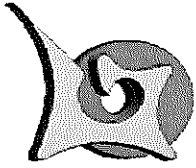


VISTO BUENO  
DIRECTOR DE DESARROLLO URBANO

OTHÓN P. BLANCO  
H. AYUNTAMIENTO 2021-2024

M.C. JOSÉ ANDRÉS MANZANILLA INTERIORAN, MEDIO AMBIENTE Y ECOLOGIA  
JUAN EDMUNDO SANCHEZ PALOMINO

De acuerdo a la Fracción III del Artículo 33 de la Ley de Transparencia y acceso a la Información Pública del Estado de Quintana Roo, le informamos que los datos personales proporcionados formaran parte de un sistema de datos personales y correspondientes expediente, el cual quedara bajo resguardo de esta Dirección; dichos datos serán utilizados para los fines por los que fueron recabados.



MUNICIPIO OTHON P. BLANCO  
ESTADO DE QUINTANA ROO

H. AYUNTAMIENTO MUNICIPAL DE OTHON P. BLANCO  
DIRECCION GENERAL DE DESARROLLO URBANO  
MEDIO AMBIENTE Y ECOLOGIA

Con fundamento en el Artículo 130, del "Reglamento de Desarrollo Urbano y Construcción para el Municipio de Othón P. Blanco", la Dirección General de Desarrollo Urbano, Medio Ambiente y Ecología, autoriza la presente:

LICENCIA DE CONSTRUCCION.

DATOS DE LA CONSTRUCCION:

VIGENCIA:

Tipo :	<u>Ampliacion</u>	No LICENCIA:	<u>000198</u>
uso:	<u>Departamentos</u>	Fecha de iniciación:	<u>15/06/22</u>
Proyecto:	<u>Condo-Hotel</u>	Fecha terminación:	<u>15/12/22</u>
Descripción:	<u>Losa, Castillos, Columnas, Zapatas, Concretos</u>	Período de obra:	<u>183 días</u> meses. <u>6</u>
Ubicación:	<u>Camino Costero Norte Mahahual-Ubero</u>		
	<u>1290</u>	<u>001099</u>	<u>0000</u>
	<u>CALLE</u>	<u>No.</u>	<u>Lte.</u>
			<u>Mza.</u>
			<u>Col.</u>
			<u>Chetumal Q. Roo</u>
			<u>CD Edo.</u>

SUPERFICIE DE CONSTRUCCION:

SUPERFICIES EXISTENTES:

Superficie total del predio:	<u>3,339.72</u>	m <sup>2</sup>
Superficie const. P.B:	<u>244.43</u>	m <sup>2</sup>
Superficie const. P.A:	<u>.</u>	m <sup>2</sup>
Superficie cubierta:	<u>244.43</u>	m <sup>2</sup>

SUPERFICIES A CONSTRUIR :

Superficie por nivel:		
P.B:	<u>.</u>	m <sup>2</sup> Cto. Niv. <u>244.43</u> m <sup>2</sup>
Superficie por tipo de obra:		
Nueva:	<u>.</u>	m <sup>2</sup> Reg: <u>.</u> m <sup>2</sup>
Amp.:	<u>244.43</u>	m <sup>2</sup> Renov: <u>.</u> m <sup>2</sup>
Demolicion:	<u>0.00</u>	m <sup>2</sup>
Superficie Total en trámite:	<u>244.43</u>	m <sup>2</sup>

RESUMEN DE AREAS:

SUPERFICIE CUBIERTA P. B:	<u>244.43</u>	m <sup>2</sup>	SUPERFICIE CUBIERTA TOTAL:	<u>1222.15</u>	m <sup>2</sup>
SUPERFICIE EXTERIOR:	<u>3095.29</u>	m <sup>2</sup>	CAJONES DE ESTACIONAMIENTO:	<u>1</u>	

Se extiende la presente Licencia de construcción para los fines y usos que en esta se señalan a los 15 días del mes de Junio del año 2022

AUTORIZO

DIRECTOR GENERAL DE DESARROLLO URBANO  
MEDIO AMBIENTE Y ECOLOGIA

M.C. JOSÉ ANDRÉS MANZANILLA INTERIAN



EL MUNICIPIO QUE  
TODOS QUEREMOS  
OTHÓN P. BLANCO  
H. AYUNTAMIENTO 2021-2024  
DIRECCION GENERAL DE DESARROLLO  
MEDIO AMBIENTE Y ECOLOGIA

VISTO BUENO

DIRECTOR DE DESARROLLO URBANO

C. JUAN EDMUNDO SANCHEZ PALOMINO

De acuerdo a la Fracción III del Artículo 33 de la Ley de Transparencia y acceso a la Información Pública del Estado de Quintana Roo, le informamos que los datos personales proporcionados formaran parte de un sistema de datos personales y correspondientes expediente, el cual quedara bajo resguardo de esta Dirección; dichos datos serán utilizados para los fines por los que fueron recabados.



MUNICIPIO OTHON P. BLANCO  
ESTADO DE QUINTANA ROO

H. AYUNTAMIENTO MUNICIPAL DE OTHON P. BLANCO  
DIRECCION GENERAL DE DESARROLLO URBANO  
MEDIO AMBIENTE Y ECOLOGIA

Con fundamento en el Artículo 130, del Reglamento de Desarrollo Urbano y Construcción para el Municipio de Othón P. Blanco, la Dirección General de Desarrollo Urbano, Medio Ambiente y Ecología, autoriza la presente:

LICENCIA DE CONSTRUCCION.

DATOS DE LA CONSTRUCCION:

VIGENCIA:

Tipo: RENOVACION  
 uso: COMERCIAL  
 Proyecto: LOCAL COMERCIAL OXXO  
 Descripción: REGULARIZACION Y ADECUACION DE CONSTRUCCION EXISTENTE, REHABILITACION DE ACABADOS, CANCELERIAS E ILUMINACION  
 Ubicación:

No LICENCIA: 0111200  
 Fecha de iniciación: 20/06/22  
 Fecha terminación: 20/12/22  
 Período de obra: 183 días meses. 6

AV LUIS MANUEL SEVILLA 100 21 Y 22 136 AMERICAS 1A ETAPA CHETUMAL  
 CALLE No. Lte. Mza. Col. CD

SUPERFICIE DE CONSTRUCCION:

SUPERFICIES EXISTENTES:

Superficie total del predio: 379.17 m<sup>2</sup>  
 Superficie const. P.B: 195.17 m<sup>2</sup>  
 Superficie const. P.A: \_\_\_\_\_ m<sup>2</sup>  
 Superficie cubierta: 184.00 m<sup>2</sup>

SUPERFICIES A CONSTRUIR :

Superficie por nivel:  
 P.B: 195.17 m<sup>2</sup> P.A: \_\_\_\_\_ m<sup>2</sup>  
 Superficie por tipo de obra:  
 Nueva: \_\_\_\_\_ m<sup>2</sup> Reg: 195.17 m<sup>2</sup>  
 Amp.: \_\_\_\_\_ m<sup>2</sup> Remod: \_\_\_\_\_ m<sup>2</sup>  
 Demolicion: \_\_\_\_\_ m<sup>2</sup>  
 Superficie Total en trámite: 195.17 m<sup>2</sup>

RESUMEN DE AREAS:

SUPERFICIE CUBIERTA P. B: 195.17 m<sup>2</sup> SUPERFICIE CUBIERTA TOTAL: 195.17 m<sup>2</sup>  
 SUPERFICIE EXTERIOR: cos 0.51 184.00 m<sup>2</sup> CAJONES DE ESTACIONAMIENTO: 8

Se extiende la presente Licencia de construcción para los 20 días del mes de Junio de 2022 que en esta se señalan a los 20 días del mes de Junio de 2022

AUTORIZO  
 DIRECTOR GENERAL DE DESARROLLO URBANO  
 MEDIO AMBIENTE Y ECOLOGIA



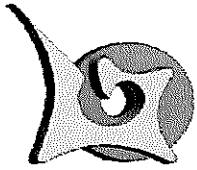
EL MUNICIPIO QUE  
 TODOS QUEREMOS  
 OTHON P. BLANCO  
 H. AYUNTAMIENTO 2021 2024  
 DIRECCION GENERAL DE DESARROLLO  
 URBANO MEDIO AMBIENTE Y ECOLOGIA

VISTO BUENO

M.C. JOSÉ ANDRÉS MANZANILLA INTERIAN

C. JUAN EDMUNDO SANCHEZ PALOMINO

De acuerdo a la Fracción III del Artículo 33 de la Ley de Transparencia y acceso a la Información Pública del Estado de Quintana Roo, le informamos que los datos personales proporcionados formaran parte de un sistema de datos personales y correspondientes expediente, el cual quedara bajo resguardo de esta Dirección; dichos datos serán utilizados para los fines por los que fueron recabados.



MUNICIPIO OTHON P. BLANCO  
ESTADO DE QUINTANA ROO

H. AYUNTAMIENTO MUNICIPAL DE OTHON P. BLANCO  
DIRECCION GENERAL DE DESARROLLO URBANO  
MEDIO AMBIENTE Y ECOLOGIA

Con fundamento en el Artículo 130, del "Reglamento de Desarrollo Urbano y Construcción para el Municipio de Othón P. Blanco", la Dirección General de Desarrollo Urbano, Medio Ambiente y Ecología, autoriza la presente:

LICENCIA DE CONSTRUCCION.

DATOS DE LA CONSTRUCCION:

VIGENCIA:

Tipo :	<u>Regularizacion</u>	No LICENCIA:	<u>000201</u>
uso:	<u>Habitacional</u>	Fecha de iniciación:	<u>20/06/22</u>
Proyecto:	<u>Casa Habitación</u>	Fecha terminación:	<u>22/11/22</u>
Descripción:	<u>Losa, Castillos, Columnas, Zapatas, Concretos</u>	Período de obra:	<u>183 días</u> meses. <u>6</u>
Ubicación:	<u>Salvador Alvarado</u>	<u>440</u>	<u>000022</u>
	<u>CALLE</u>	<u>No.</u>	<u>Lte.</u>
		<u>0001</u>	<u>Adolfo Lopez Mateos</u>
		<u>Mza.</u>	<u>Col.</u>
			<u>Chetumal</u>
			<u>Q. Roo</u>
			<u>CD</u>
			<u>Edo.</u>

SUPERFICIE DE CONSTRUCCION:

SUPERFICIES EXISTENTES:

Superficie total del predio:	<u>360.00</u>	m <sup>2</sup>
Superficie const. P.B:	<u>173.94</u>	m <sup>2</sup>
Superficie const. P.A:	<u>79.80</u>	m <sup>2</sup>
Superficie cubierta:	<u>253.74</u>	m <sup>2</sup>

SUPERFICIES A CONSTRUIR :

Superficie por nivel:	P.B: <u>94.14</u> m <sup>2</sup>	P.A: <u>79.80</u> m <sup>2</sup>
Superficie por tipo de obra:		
Nueva:	<u>.</u> m <sup>2</sup>	Reg: <u>173.94</u> m <sup>2</sup>
Renov.:	<u>.</u> m <sup>2</sup>	Renov: <u>0.00</u> m <sup>2</sup>
Demolicion:	<u>0.00</u> m <sup>2</sup>	
Superficie Total en trámite:		<u>173.94</u> m <sup>2</sup>

RESUMEN DE AREAS:

SUPERFICIE CUBIERTA P. B:	<u>173.94</u> m <sup>2</sup>	SUPERFICIE CUBIERTA TOTAL:	<u>253.74</u> m <sup>2</sup>
SUPERFICIE EXTERIOR:	<u>186.06</u> m <sup>2</sup>	CAJONES DE ESTACIONAMIENTO:	<u>3</u>

Se extiende la presente Licencia de construcción para los fines y usos que en esta se señalan a los 20 días del mes de Junio del año 2022


AUTORIZÓ

DIRECTOR GENERAL DE DESARROLLO URBANO  
MEDIO AMBIENTE Y ECOLOGIA

M.C. JOSÉ ANDRÉS MANZANILLA INTERIAN

VISTO BUENO


DIRECTOR DE DESARROLLO URBANO



C. JUAN EDMUNDO SANCHEZ PALOMINO

De acuerdo a la Fracción III del Artículo 33 de la Ley de Transparencia y acceso a la Información Pública del Estado de Quintana Roo, le informamos que los datos personales proporcionados formaran parte de un sistema de datos personales y correspondientes expediente, el cual quedara bajo resguardo de esta Dirección; dichos datos serán utilizados para los fines por los que fueron recabados.





MUNICIPIO OTHON P. BLANCO  
ESTADO DE QUINTANA ROO

H. AYUNTAMIENTO MUNICIPAL DE OTHON P. BLANCO  
DIRECCION GENERAL DE DESARROLLO URBANO  
MEDIO AMBIENTE Y ECOLOGIA

Con fundamento en el Artículo 130, del Reglamento de Desarrollo Urbano y Construcción para el Municipio de Othón P. Blanco, la Dirección General de Desarrollo Urbano, Medio Ambiente y Ecología, autoriza la presente:

LICENCIA DE CONSTRUCCION.

DATOS DE LA CONSTRUCCION:

VIGENCIA:

Tipo : AMPLIACION  
 uso: HABITACIONAL  
 Proyecto: CASA HABITACION  
 Descripción: CONSTRUION MURO DE BLOCK, LOSA DE VIGUETA Y BOVEDILLA, ACABADOS MEDIOS  
 Ubicación:  
 CALLE FRANCISCO J. MUJICA 267 23 10 ADOLFO LOPEZ MATEOS CHETUMAL  
 CALLE No. Lte. Mza. Col. CD

No LICENCIA: 1311206  
 Fecha de iniciación: 22/06/22  
 Fecha terminación: 22/12/22  
 Periodo de obra: 183 días meses. 6

SUPERFICIE DE CONSTRUCCION:

SUPERFICIES EXISTENTES:

Superficie total del predio: 360.00 m<sup>2</sup>  
 Superficie const. P.B: 230.24 m<sup>2</sup>  
 Superficie const. P.A: 0.00 m<sup>2</sup>  
 Superficie cubierta: 230.24 m<sup>2</sup>

SUPERFICIES A CONSTRUIR :

Superficie por nivel:  
 P.B: 0.00 m<sup>2</sup> P.A: 214.00 m<sup>2</sup>  
 Superficie por tipo de obra:  
 Nueva: 0.00 m<sup>2</sup> Reg: 0.00 m<sup>2</sup>  
 Amp.: 214.00 m<sup>2</sup> Renov: 0.00 m<sup>2</sup>  
 Demolicion: 13.65 m<sup>2</sup>  
 Superficie Total en trámite: 214.00 m<sup>2</sup>

RESUMEN DE AREAS:

SUPERFICIE CUBIERTA P. B: 230.24 m<sup>2</sup> SUPERFICIE CUBIERTA TOTAL: 444.24 m<sup>2</sup>  
 SUPERFICIE EXTERIOR: 129.76 m<sup>2</sup> CAJONES DE ESTACIONAMIENTO: 1

Se extiende la presente Licencia de construcción para los fines y usos que en esta se señalan a los 22 días del mes de JUNIO del año: 2022

AUTORIZÓ  
DIRECTOR GENERAL DE DESARROLLO URBANO  
MEDIO AMBIENTE Y ECOLOGIA

*José*

M.C. JOSÉ ANDRÉS MANZANILLA INTERIAN




EL MUNICIPIO QUE  
TODOS QUEREMOS  
OTHÓN P. BLANCO  
H. AYUNTAMIENTO 2021-2024  
DIRECCION GENERAL DE DESARROLLO  
URBANO, MEDIO AMBIENTE Y ECOLOGIA

VISTO BUENO  
DIRECTOR DE DESARROLLO URBANO

*Juan*

C. JUAN EDMUNDOSANCHEZ PALOMINO



H. AYUNTAMIENTO MUNICIPAL DE OTHON P. BLANCO  
DIRECCION GENERAL DE DESARROLLO URBANO  
MEDIO AMBIENTE Y ECOLOGIA

MUNICIPIO OTHON P. BLANCO  
ESTADO DE QUINTANA ROO

Con fundamento en el Artículo 130, del "Reglamento de Desarrollo Urbano y Construcción para el Municipio de Othón P. Blanco", la Dirección General de Desarrollo Urbano, Medio Ambiente y Ecología, autoriza la presente:

LICENCIA DE CONSTRUCCION.

DATOS DE LA CONSTRUCCION:

Tipo : Regularizacion  
uso: Comercial  
Proyecto: Taller Multiple y Refaccionaria  
Descripción: Losa, Castillos, Columnas, Zapatas, Concretos  
Ubicación:

VIGENCIA:

No LICENCIA: 000209  
Fecha de iniciación: 23/06/22  
Fecha terminación: 23/06/23  
Periodo de obra: 365 días meses. 12

Alvaro Obregon 285 000014 0018 Centro Chetumal Q. Roo  
CALLE No. Lte. Mza. Col. CD Edo.

SUPERFICIE DE CONSTRUCCION:

SUPERFICIES EXISTENTES:

Superficie total del predio: 600.06 m<sup>2</sup>  
Superficie const. P.B: 340.47 m<sup>2</sup>  
Superficie const. P.A: 210.57 m<sup>2</sup>  
Superficie cubierta: 551.04 m<sup>2</sup>

SUPERFICIES A CONSTRUIR :

Superficie por nivel:  
P.B: 340.47 m<sup>2</sup> P.A: 210.57 m<sup>2</sup>  
Superficie por tipo de obra:  
Nueva: . m<sup>2</sup> Reg: 551.04 m<sup>2</sup>  
Amp.: . m<sup>2</sup> Renov: . m<sup>2</sup>  
Demolicion: 0.00 m<sup>2</sup>  
Superficie Total en trámite: 551.04 m<sup>2</sup>

RESUMEN DE AREAS:

SUPERFICIE CUBIERTA P. B: 340.47 m<sup>2</sup> SUPERFICIE CUBIERTA TOTAL: 551.04 m<sup>2</sup>  
SUPERFICIE EXTERIOR: 259.89 m<sup>2</sup> CAJONES DE ESTACIONAMIENTO: 1

Se extiende la presente Licencia de construcción para los fines y usos que en esta se señalan a los 23 días del mes de Junio del año 20 22

AUTORIZÓ

DIRECTOR GENERAL DE DESARROLLO URBANO  
MEDIO AMBIENTE Y ECOLOGIA

*[Signature]*

VISTO BUENO

DIRECTOR DE DESARROLLO URBANO

*[Signature]*

M.C. JOSÉ ANDRÉS MANZANILLA INTERIAN



EL MUNICIPIO QUE  
TODOS QUEREMOS  
OTHÓN P. BLANCO  
H. AYUNTAMIENTO 2022  
DIRECCION GENERAL DE DESARROLLO  
MEDIO AMBIENTE Y ECOLOGIA

M.C. JUAN EDMUNDO SANCHEZ PALOMINO

De acuerdo a la Fracción III del Artículo 33 de la Ley de Transparencia y Acceso a la Información Pública del Estado de Quintana Roo, le informamos que los datos personales proporcionados formaran parte de un sistema de datos personales y correspondientes expediente, el cual quedara bajo resguardo de esta Dirección; dichos datos serán utilizados para los fines por los que fueron recabados.