

MUNICIPIO OTHON P. BLANCO
ESTADO DE QUINTANA ROO

H. AYUNTAMIENTO MUNICIPAL DE OTHON P. BLANCO
DIRECCION GENERAL DE DESARROLLO URBANO
MEDIO AMBIENTE Y ECOLOGIA

Con fundamento en el Artículo 130, del Reglamento de Desarrollo Urbano y Construcción para el Municipio de Othón P. Blanco, la Dirección General de Desarrollo Urbano, Medio Ambiente y Ecología, autoriza la presente:

LICENCIA DE CONSTRUCCION.

DATOS DE LA CONSTRUCCION:

VIGENCIA:

Tipo: SUBTENIENTE LOPEZ
uso: CASA DE HABITACION
Proyecto: CASA DE HABITACION
Descripción: MUROS DE BLOCK/CONCRETO ARMADO
Ubicación:

No LICENCIA: 214
Fecha de iniciación: 04/07/22
Fecha terminación: 04/01/23
Período de obra: 183 días meses. 6

SUBTENIENTE LOPEZ NUMERO 23 139 FRACC. PROTERRITORIO CHETUMAL
CALLE No. Lte. Mza. Col. CD

SUPERFICIE DE CONSTRUCCION:

SUPERFICIES EXISTENTES:

Superficie total del predio: 160.00 m²
Superficie const. P.B: 83.52 m²
Superficie const. P.A: 0.00 m²
Superficie cubierta: 83.52 m²

SUPERFICIES A CONSTRUIR :

Superficie por nivel:
P.B: 83.52 m² P.A: 70.18 m²
Superficie por tipo de obra:
Nueva: 0.00 m² Reg: 83.52 m²
Amp.: 70.18 m² Renov: 0.00 m²
Demolicion: 0.00 m²
Superficie Total en trámite: 153.70 m²

RESUMEN DE AREAS:

SUPERFICIE CUBIERTA P. B: 79.30 m² SUPERFICIE CUBIERTA TOTAL: 153.70 m²
SUPERFICIE EXTERIOR: 76.48 m² CAJONES DE ESTACIONAMIENTO: 0

Se extiende la presente Licencia de construcción para los fines y usos que en esta se señalan a los 04 días del mes de JUNIO 2022

AUTORIZÓ

DIRECTOR GENERAL DE DESARROLLO URBANO
MEDIO AMBIENTE Y ECOLOGIA

VISTO BUENO


DIRECTOR DE DESARROLLO URBANO

M.C. JOSÉ ANDRÉS MANZANILLA



MEDIO AMBIENTE Y ECOLOGIA INTERIAN DIRECCION GENERAL DE DESARROLLO URBANO MEDIO AMBIENTE Y ECOLOGIA
JUAN EDMUNDO SANCHEZ PALOMINO

De acuerdo a la Fracción III del Artículo 33 de la Ley de Transparencia y acceso a la Información Pública del Estado de Quintana Roo, le informamos que los datos personales proporcionados formaran parte de un sistema de datos personales y correspondientes expediente, el cual quedara bajo resguardo de esta Dirección; dichos datos serán utilizados para los fines por los que fueron recabados.



H. AYUNTAMIENTO MUNICIPAL DE OTHON P. BLANCO

DIRECCIÓN GENERAL DE DESARROLLO URBANO MEDIO AMBIENTE Y ECOLOGIA

MUNICIPIO OTHON P. BLANCO
ESTADO DE QUINTANA ROO

Con fundamento en el Artículo 130, del Reglamento de Desarrollo Urbano y Construcción para el Municipio de Othón P. Blanco, La Dirección General de Desarrollo Urbano, Medio Ambiente y Ecología, autoriza la presente:

LICENCIA DE CONSTRUCCION.

DATOS DE LA CONSTRUCCION:

VIGENCIA:

Tipo:	<u>Nueva</u>	No. Licencia:	<u>000216</u>		
Uso:	<u>Habitacional</u>	Fecha de iniciación:	<u>05/07/22</u>		
Proyecto:	<u>Casa Habitación</u>	Fecha de Terminación:	<u>05/07/23</u>		
Descripción:	<u>Estancia -Comedor, Cocina, baño, y</u>				
Ubicación:	<u>2 recamaras</u>				
Avenida Pacto Obrero Campesino		486	17	261	LAS AMERICAS II bis Chetumal
CALLE		No.	Lote	Manzana	Colonia Ciudad

SUPERFICIE DE CONSTRUCCION:

SUPERFICIES EXISTENTES:

SUPERFICIES A CONSTRUIR:

Superficie total del predio:	<u>160.00</u> M2	Superficie por nivel:	
Superficie Const. P.B.:	<u> </u> M2	P.B.:	<u>57.56</u> M2 P.A.: <u> </u> M2
Superficie Const. P.A.:	<u> </u> M2	Superficie por tipo de obra:	
Superficie Cubierta:	<u> </u> M2	Nueva:	<u>57.56</u> M2 Reg: <u> </u> M2
		Amp.:	<u> </u> M2 Renov.: <u> </u> M2
		Demolición:	<u> </u> M2
		Superficie Total en trámite:	<u>57.56</u> M2

RESUMEN DE AREAS:

Superficie Cubierta P.B.	<u> </u> M2	Superficie Cubierta Total:	<u>57.56</u> M2
Superficie Exterior:	<u> </u> M2	Cajones de Estacionamiento:	<u>1</u>

Se extiende la presente Licencia de construcción para los fines y usos que en esta se señalan. Cd. Chetumal, Quintana Roo a: 05 Julio del 2022

Autorizó


Director General de Desarrollo Urbano Medio Ambiente y Ecología

Visto Bueno

Director de Desarrollo Urbano:

M.C. JOSÉ ANDRÉS MANZANILLA INTERIAN C. JUAN EDMUNDO SANCHEZ PALOMINO.

De acuerdo a la Fracción III del artículo 33 de la Ley de Transparencia y acceso a la información Pública del Estado de Quintana Roo, le informamos que los datos personales proporcionados formaran parte de un sistema de datos personales y correspondiente al expediente, el cual quedara bajo resguardo de esta Dirección; dichos datos seran utilizados para los fines por los que fueron recabados



H. AYUNTAMIENTO MUNICIPAL DE OTHON P. BLANCO

DIRECCIÓN GENERAL DE DESARROLLO URBANO MEDIO AMBIENTE Y ECOLOGIA

MUNICIPIO OTHON P. BLANCO
ESTADO DE QUINTANA ROO

Con fundamento en el Artículo 130, del Reglamento de Desarrollo Urbano y Construcción para el Municipio de Othón P. Blanco, La Dirección General de Desarrollo Urbano, Medio Ambiente y Ecología, autoriza la presente:

LICENCIA DE CONSTRUCCION.

DATOS DE LA CONSTRUCCION:

Tipo: Nueva
Uso: Habitacional
Proyecto: Casa Habitación
Estancia -Comedor, Cocina, baño, y
Descripción: 2 recamaras
Ubicación:

VIGENCIA:

No. Licencia: 000217
Fecha de iniciación: 05/07/22
Fecha de Terminación: 05/07/23
Período de Obra: doce Meses.

Avenida Pacto Obrero Campesino 484 16 261 LAS AMERICAS II bis Chetumal
CALLE No. Lote Manzana Colonia Ciudad

SUPERFICIE DE CONSTRUCCION:

SUPERFICIES EXISTENTES:

Superficie total del predio: 160.00 M2
Superficie Const. P.B.: _____ M2
Superficie Const. P.A.: _____ M2
Superficie Cubierta: _____ M2

SUPERFICIES A CONSTRUIR:

Superficie por nivel:
P.B.: 56.57 M2 P.A.: _____ M2
Superficie por tipo de obra:
Nueva 56.57 M2 Reg: _____ M2
Amp.: _____ M2 Renov.: _____ M2
Demolición: _____ M2
Superficie Total en trámite: 56.57 M2

RESUMEN DE AREAS:

Superficie Cubierta P.B. _____ M2 Superficie Cubierta Total: 56.57 M2
Superficie Exterior: _____ M2 Cajones de Estacionamiento: 1

Se extiende la presente Licencia de construcción para los fines y usos que en esta se señalan.
Cd. Chetumal, Quintana Roo a: 05 de Julio del 2022

Autorizó

Director General de Desarrollo Urbano Medio
Ambiente y Ecología

Visto Bueno

Director de Desarrollo Urbano:

M.C. JOSÉ ANDRÉS MANZANILLA INTERINO



C. JUAN EDMUNDO SANCHEZ PALOMINO.

De acuerdo a la Fracción III del artículo 33 de la Ley de Transparencia y Acceso a la Información Pública del Estado de Quintana Roo, le informamos que los datos personales proporcionados formarán parte de un sistema de datos personales y corresponden al expediente ANUA/2022/022.

DIRECCIÓN GENERAL DE DESARROLLO
URBANO, MEDIO AMBIENTE Y ECOLOGIA



H. AYUNTAMIENTO MUNICIPAL DE OTHON P. BLANCO

DIRECCIÓN GENERAL DE DESARROLLO URBANO MEDIO AMBIENTE Y ECOLOGIA

MUNICIPIO OTHON P. BLANCO ESTADO DE QUINTANA ROO

Con fundamento en el Artículo 130, del Reglamento de Desarrollo Urbano y Construcción para el Municipio de Othón P. Blanco, La Dirección General de Desarrollo Urbano, Medio Ambiente y Ecología, autoriza la presente:

LICENCIA DE CONSTRUCCION.

DATOS DE LA CONSTRUCCION:

VIGENCIA:

Tipo:	<u>Nueva</u>	No. Licencia:	<u>000218</u>		
Uso:	<u>Habitacional</u>	Fecha de iniciación:	<u>05/07/27</u>		
Proyecto:	<u>Casa Habitación</u>	Fecha de Terminación:	<u>05/07/23</u>		
Descripción:	<u>Estancia -Comedor, Cocina, baño, 1</u>				
Ubicación:	<u>1/2baño, recamara, Piscina y cisterna</u>				
	Boulevard del Sol Sur	47	37	805	doce Meses.
	CALLE	No.	Lote	Manzana	DEL SOL
					Chetumal
				Colonia	Ciudad

SUPERFICIE DE CONSTRUCCION:

SUPERFICIES EXISTENTES:

SUPERFICIES A CONSTRUIR:

Superficie total del predio:	<u>288.00</u> M2	Superficie por nivel:	
Superficie Const. P.B.:	_____ M2	P.B.:	<u>167.96</u> M2 P.A.: _____ M2
Superficie Const. P.A.:	_____ M2	Superficie por tipo de obra:	
Superficie Cubierta:	_____ M2	Nueva:	<u>167.96</u> M2 Reg: _____ M2
		Amp.:	_____ M2 Renov.: _____ M2
		Demolición:	_____ M2
		Superficie Total en trámite:	<u>167.96</u> M2

RESUMEN DE AREAS:

Superficie Cubierta P.B.	_____ M2	Superficie Cubierta Total:	<u>167.96</u> M2
Superficie Exterior:	_____ M2	Cajones de Estacionamiento:	<u>1</u>

Se extiende la presente Licencia de construcción para los fines y usos que en esta se señalan. Cd. Chetumal, Quintana Roo a:

Autorizó

Visto Bueno

Director General de Desarrollo Urbano Medio Ambiente y Ecología

Director de Desarrollo Urbano:

M.C. JOSÉ ANDRÉS MANZANILLA INTERIAN

M.C. JUAN EDMUNDO SANCHEZ PALOMINO.

De acuerdo a la Fracción III del artículo 33 de la Ley de Transparencia y acceso a la información Pública del Estado de Quintana Roo, le informamos que los datos personales proporcionados formarán parte de un sistema de datos personales y correspondiente al expediente, el cual quedará bajo resguardo de esta Dirección; dichos datos serán utilizados para los fines por los que fueron recabados



H. AYUNTAMIENTO MUNICIPAL DE OTHON P. BLANCO
DIRECCION GENERAL DE DESARROLLO URBANO
MEDIO AMBIENTE Y ECOLOGIA

MUNICIPIO OTHON P. BLANCO
ESTADO DE QUINTANA ROO

Con fundamento en el Artículo 130, del Reglamento de Desarrollo Urbano y Construcción para el Municipio de Othón P. Blanco, la Dirección General de Desarrollo Urbano, Medio Ambiente y Ecología, autoriza la presente:

LICENCIA DE CONSTRUCCION.

DATOS DE LA CONSTRUCCION:

VIGENCIA:

Tipo : REGULARIZACION
 uso: HABITACIONAL
 Proyecto: CASA HABITACION
 Descripción: MUROS DE BLOCK HUECO, LOSA ARMADA CON VIGUETA Y BOVEDILLA
 Ubicación:
 AV. MACHUXAC S/N 16 214 PAYO OBISPO CHETUMAL
 CALLE No. Lte. Mza. Col. CD

No LICENCIA: 211.000.219
 Fecha de iniciación: 05/07/22
 Fecha terminación: 05/02/23
 Período de obra: 183 días meses. 6

SUPERFICIE DE CONSTRUCCION:

SUPERFICIES EXISTENTES:

Superficie total del predio: 211.90 m²
 Superficie const. P.B.: 121.11 m²
 Superficie const. P.A.: m²
 Superficie cubierta: 121.11 m²

SUPERFICIES A CONSTRUIR :

Superficie por nivel:
 P.B.: 0.00 m² P.A.: 119.87 m²
 Superficie por tipo de obra:
 Nueva: 0.00 m² Reg: 119.87 m²
 Amp.: 0.00 m² Renov: 0.00 m²
 Demolicion: 0.00 m²
 Superficie Total en trámite: 119.87 m²

RESUMEN DE AREAS:

SUPERFICIE CUBIERTA P. B.: 121.11 m² SUPERFICIE CUBIERTA TOTAL: 240.98 m²
 SUPERFICIE EXTERIOR: 90.79 m² CAJONES DE ESTACIONAMIENTO:

Se extiende la presente Licencia de construcción para los fines y usos que en esta se señalan a los 05 días del mes de Julio del año 20 22

AUTORIZÓ

DIRECTOR GENERAL DE DESARROLLO URBANO
MEDIO AMBIENTE Y ECOLOGIA

[Signature]

M.C. JOSÉ ANDRÉS MANZANILLA INTERIAN



EL MUNICIPIO QUE
TOCOS QUEREMOS
OTHÓN P. BLANCO
H. AYUNTAMIENTO 2021-2024

DIRECCIÓN GENERAL DE DESARROLLO URBANO, MEDIO AMBIENTE Y ECOLOGIA

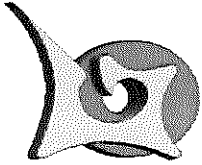
VISTO BUENO

DIRECTOR DE DESARROLLO URBANO

[Signature]

C. JUAN EDMUNDO SANCHEZ PALOMINO

De acuerdo a la Fracción III del Artículo 33 de la Ley de Transparencia y acceso a la Información Pública del Estado de Quintana Roo, le informamos que los datos personales proporcionados formaran parte de un sistema de datos personales y correspondientes expediente, el cual quedara bajo resguardo de esta Dirección; dichos datos serán utilizados para los fines por los que fueron recabados.



MUNICIPIO OTHON P. BLANCO
ESTADO DE QUINTANA ROO

H. AYUNTAMIENTO MUNICIPAL DE OTHON P. BLANCO
DIRECCION GENERAL DE DESARROLLO URBANO
MEDIO AMBIENTE Y ECOLOGIA

Con fundamento en el Artículo 130, del Reglamento de Desarrollo Urbano y Construcción para el Municipio de Othón P. Blanco, la Dirección General de Desarrollo Urbano, Medio Ambiente y Ecología, autoriza la presente:

LICENCIA DE CONSTRUCCION.

DATOS DE LA CONSTRUCCION:

VIGENCIA:

Tipo : AMPLIACIÓN
uso: HABITACIONAL
Proyecto: CASA HABITACION
Descripción: ARMDO LOSA MACIZA DE AZOTEA, COLUMNAS TRABE, CASTILLOS
Ubicación: CURACAO

No LICENCIA: L.R. 000220
Fecha de iniciación: 07/07/22
Fecha terminación: 07/07/23
Período de obra: 183 días meses. 6

160	122	232	RESIDENCIAL SIAN KA'AN II	CHETUMAL
CALLE	No.	Lte.	Mza.	Col. CD

SUPERFICIE DE CONSTRUCCION:

SUPERFICIES EXISTENTES:

Superficie total del predio: 181.29 m²
Superficie const. P.B: 79.16 m²
Superficie const. P.A: 0.00 m²
Superficie cubierta: 79.16 m²

SUPERFICIES A CONSTRUIR :

Superficie por nivel:
P.B: 56.09 m² P.A: 41.29 m²
Superficie por tipo de obra:
Ampl. P.B. 56.09 m² Antigua: 79.16 m²
Ampl. P.A. 41.29 m² Renov: 0.00 m²
Regularización 0.00 m²
Superficie Total en trámite: 97.38 m²

RESUMEN DE AREAS:

SUPERFICIE CUBIERTA P. B:	<u>79.16</u> m ²	SUPERFICIE CUBIERTA TOTAL:	<u>176.54</u> m ²
SUPERFICIE EXTERIOR:	<u>102.13</u> m ²	CAJONES DE ESTACIONAMIENTO:	<u>2</u>

Se extiende la presente Licencia de construcción para los fines y usos que en esta se señalan a los 07 días del mes de Julio del año 20 22

AUTORIZO

DIRECTOR GENERAL DE DESARROLLO URBANO
MEDIO AMBIENTE Y ECOLOGIA

[Signature]

M.C. JOSÉ ANDRÉS MANZANILLA INTERIAN



EL MUNICIPIO QUE
TODOS QUEREMOS

OTHÓN P. BLANCO
H. AYUNTAMIENTO 2021 - 2024
DIRECCIÓN GENERAL DE DESARROLLO URBANO, MEDIO AMBIENTE Y ECOLOGIA

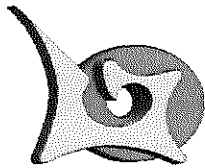
VISTO BUENO

DIRECTOR DE DESARROLLO URBANO

[Signature]

C. JUAN EDMUNDO SÁNCHEZ PALOMINO

De acuerdo a la Fracción III del Artículo 33 de la Ley de Transparencia y acceso a la Información Pública del Estado de Quintana Roo, le informamos que los datos personales proporcionados formaran parte de un sistema de datos personales y correspondientes expediente, el cual quedara bajo resguardo de esta Dirección; dichos datos serán utilizados para los fines por los que fueron recabados.



MUNICIPIO OTHON P. BLANCO
ESTADO DE QUINTANA ROO

H. AYUNTAMIENTO MUNICIPAL DE OTHON P. BLANCO
DIRECCION GENERAL DE DESARROLLO URBANO
MEDIO AMBIENTE Y ECOLOGIA

Con fundamento en el Artículo 130, del Reglamento de Desarrollo Urbano y Construcción para el Municipio de Othón P. Blanco, la Dirección General de Desarrollo Urbano, Medio Ambiente y Ecología, autoriza la presente:

LICENCIA DE CONSTRUCCION.

DATOS DE LA CONSTRUCCION:

Tipo : AMPLIACIÓN
uso: HABITACIONAL
Proyecto: CASA HABITACIÓN
Descripción: LOSA DE VIGUETA Y BOCEDILLA, ARMDO LOSA MACIZA EN VOLADO, COLUMNAS, TRABE, CASTILLOS.

VIGENCIA:

No LICENCIA: 221
Fecha de iniciación: 06/07/22
Fecha terminación: 06/07/23
Periodo de obra: 185 días meses. 6

Ubicación:

C. DOS AGUADAS	461	3	674	RESIDENCIAL CHETUMAL	CHETUMAL
CALLE	No.	Lte.	Mza.	Col.	CD

SUPERFICIE DE CONSTRUCCION:

SUPERFICIES EXISTENTES:

Superficie total del predio: 166.00 m²
Superficie const. P.B: 67.70 m²
Superficie const. P.A: 0.00 m²
Superficie cubierta: 67.70 m²

SUPERFICIES A CONSTRUIR :

Superficie por nivel:
P.B: 32.90 m² P.A: 0.00 m²
Superficie por tipo de obra:
Ampl. P.B. 32.09 m² Antigua: 67.70 m²
Ampl. P.A. 0.00 m² Renov: 0.00 m²
Regularización 0.00 m²
Superficie Total en trámite: 32.09 m²

RESUMEN DE AREAS:

SUPERFICIE CUBIERTA P. B:	<u>67.70</u> m ²	SUPERFICIE CUBIERTA TOTAL:	<u>99.79</u> m ²
SUPERFICIE EXTERIOR:	<u>98.30</u> m ²	CAJONES DE ESTACIONAMIENTO:	<u>1</u>

Se extiende la presente Licencia de construcción para los fines y usos que en esta se señalan a los 06 días del mes de Julio del año 20 22.

AUTORIZO
DIRECTOR GENERAL DE DESARROLLO URBANO
MEDIO AMBIENTE Y ECOLOGIA

[Signature]



EL MUNICIPIO QUE
TODOS QUEREMOS
OTHÓN P. BLANCO
H. AYUNTAMIENTO 2021 - 2024
DIRECCION GENERAL DE DESARROLLO
URBANO, MEDIO AMBIENTE Y ECOLOGIA

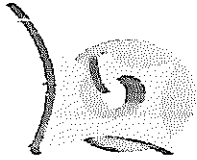
VISTO BUENO
DIRECTOR DE DESARROLLO URBANO

[Signature]

M.C. JOSÉ ANDRÉS MANZANILLA INTERJAN

C. JUAN EDMUNDO SÁNCHEZ PALOMINO

De acuerdo a la Fracción III del Artículo 33 de la Ley de Transparencia y acceso a la Información Pública del Estado de Quintana Roo, le informamos que los datos personales proporcionados formaran parte de un sistema de datos personales y correspondientes expediente, el cual quedara bajo resguardo de esta Dirección; dichos datos serán utilizados para los fines por los que fueron recabados.



MUNICIPIO OTHON P. BLANCO
ESTADO DE QUINTANA ROO

H. AYUNTAMIENTO MUNICIPAL DE OTHON P. BLANCO
DIRECCION GENERAL DE DESARROLLO URBANO
MEDIO AMBIENTE Y ECOLOGIA

Con fundamento en el Artículo 130, del Reglamento de Desarrollo Urbano y Construcción para el Municipio de Othón P. Blanco, la Dirección General de Desarrollo Urbano, Medio Ambiente y Ecología, autoriza la presente:

LICENCIA DE CONSTRUCCION.

DATOS DE LA CONSTRUCCION:

Tipo : REGULARIZACIÓN-AMPLIACIÓN
uso: OFICINA ADMINISTRATIVA
Proyecto: OFICINAS EMPRESA E3C S.A DE C.V.
Descripción: BARDA FRONTAL Y AMPLIACIÓN DE LOSA EN SEGUNDO PISO
Ubicación:

VIGENCIA:

No LICENCIA: 11.11.0111223
Fecha de iniciación: 06/07/22
Fecha terminación: 06/02/23
Periodo de obra: 183 días meses: 6

AV. REVOLUCIÓN 121-A 35 10 CAMPESTRE 77030
CALLE No. Lte. Mza. Col. CD

SUPERFICIE DE CONSTRUCCION:

SUPERFICIES EXISTENTES:

Superficie total del predio: 265.06 m²
Superficie const. P.B: 234.93 m²
Superficie const. P.A: 234.93 m²
Superficie cubierta: 469.86 m²

SUPERFICIES A CONSTRUIR :

Superficie por nivel:
P.B: m² P.A: 28.75 m²
Superficie por tipo de obra:
Nueva: 0.00 m² Reg: 28.75 m²
Amp.: 0.00 m² Barda 10.00 m²
Demolicion: 0.00 m²
Superficie Total en trámite: 38.75 m²

RESUMEN DE AREAS:

SUPERFICIE CUBIERTA P. B: 234.93 m² SUPERFICIE CUBIERTA TOTAL: 469.86 m²
SUPERFICIE EXTERIOR: 30.13 m² CAJONES DE ESTACIONAMIENTO: 0

Se extiende la presente Licencia de construcción para los fines y usos que en esta se señalan a los 06 días del mes de Julio del año 20 22

AUTORIZÓ

DIRECTOR GENERAL DE DESARROLLO URBANO
MEDIO AMBIENTE Y ECOLOGIA

[Signature]



EL MUNICIPIO QUE
TODOS QUEREMOS

OTHÓN P. BLANCO
H. AYUNTAMIENTO 2021-2024
DIRECCION GENERAL DE DESARROLLO
MEDIO AMBIENTE Y ECOLOGIA

VISTO BUENO

DIRECTOR DE DESARROLLO URBANO

[Signature]

M.C. JOSÉ ANDRÉS MANZANILLA INTERIAN

C. Juan Edmundo Sánchez Palomino.

De acuerdo a la Fracción III del Artículo 33 de la Ley de Transparencia y acceso a la Información Pública del Estado de Quintana Roo, le informamos que los datos personales proporcionados formaran parte de un sistema de datos personales y correspondientes expediente, el cual quedara bajo resguardo de esta Dirección; dichos datos serán utilizados para los fines por los que fueron recabados.



MUNICIPIO OTHON P. BLANCO
ESTADO DE QUINTANA ROO

H. AYUNTAMIENTO MUNICIPAL DE OTHON P. BLANCO
DIRECCION GENERAL DE DESARROLLO URBANO
MEDIO AMBIENTE Y ECOLOGIA

Con fundamento en el Artículo 130, del Reglamento de Desarrollo Urbano y Construcción para el Municipio de Othón P. Blanco, la Dirección General de Desarrollo Urbano, Medio Ambiente y Ecología, autoriza la presente:

LICENCIA DE CONSTRUCCION.

DATOS DE LA CONSTRUCCION:

Tipo : OBRA NUEVA
 uso: HABITACIONAL
 Proyecto: CASA UNIFAMILIAR
 Descripción: SISTEMA CONSTRUCTIVO TRADICIONAL: BLOCK, CASTILLOS, CADENAS ARMADAS, CIMENTACIÓN MAMP., ZAPATAS AISLADAS, LOSA DE VIGUETA Y BOVEDILLA.
 Ubicación:

VIGENCIA:

No LICENCIA: 000225
 Fecha de iniciación: 07/07/22
 Fecha terminación: 07/07/23
 Periodo de obra: 183 días meses. 6

CHETUMAL 1100 21 12 FRACCTO. NVO. MAHAHUAL MAHAHUAL
 CALLE No. Lte Mza COL: CD

SUPERFICIE DE CONSTRUCCION:

SUPERFICIES EXISTENTES:

Superficie total del predio: 300.00 m²
 Superficie const. P.B: 0.00 m²
 Superficie const. P.A: 0.00 m²
 Superficie cubierta: m²

SUPERFICIES A CONSTRUIR :

Superficie por nivel:
 P.B: 78.00 m² P.A: 0.00 m²
 Superficie por tipo de obra:
 Nueva: 78.00 m² Reg: 0.00 m²
 Amp.: 0.00 m² Renov: 0.00 m²
 Demolicion: 0.00 m²
 Superficie Total en trámite: 78.00 m²

RESUMEN DE AREAS:

SUPERFICIE CUBIERTA P. B: 78.00 m² SUPERFICIE CUBIERTA TOTAL: 78.00 m²
 SUPERFICIE EXTERIOR: 222.00 m² CAJONES DE ESTACIONAMIENTO: 2

Se extiende la presente Licencia de construcción para los fines y usos que en esta se señalan a los 07 días del mes de Julio del año 2022

AUTORIZO
 DIRECTOR GENERAL DE DESARROLLO URBANO
 MEDIO AMBIENTE Y ECOLOGIA

M.C. JOSÉ ANDRÉS MANZANILLA INTERIAN



EL MUNICIPIO QUE
 TODOS CUBREMOS
 OTHON P. BLANCO


AYUNTAMIENTO 2021-2024
 DIRECCION GENERAL DE DESARROLLO URBANO

VISTO BUENO

DIRECTOR DE DESARROLLO URBANO

C. JUAN EDMUNDO SANCHEZ PALOMINO

De acuerdo a la Fracción III del Artículo 33 de la Ley de Transparencia y acceso a la Información Pública del Estado de Quintana Roo, le informamos que los datos personales proporcionados formaran parte de un sistema de datos personales y correspondientes expediente, el cual quedara bajo resguardo de esta Dirección; dichos datos serán utilizados para los fines por los que fueron recabados.



MUNICIPIO OTHON P. BLANCO
ESTADO DE QUINTANA ROO

H. AYUNTAMIENTO MUNICIPAL DE OTHON P. BLANCO
DIRECCION GENERAL DE DESARROLLO URBANO
MEDIO AMBIENTE Y ECOLOGIA

Con fundamento en el Artículo 130, del Reglamento de Desarrollo Urbano y Construcción para el Municipio de Othón P. Blanco, la Dirección General de Desarrollo Urbano, Medio Ambiente y Ecología, autoriza la presente:

LICENCIA DE CONSTRUCCION.

DATOS DE LA CONSTRUCCION:

VIGENCIA:

Tipo : REGULARIZACION
 uso: HABITACIONAL
 Proyecto: COCHERA
 Descripción: ZAPATAS, CADENAS, COLUMNAS, CASTILLOS, MUROS DE BLOCK, LOSAS DE VIGUETAS Y BOVEDILLAS.
 Ubicación:
 CALLE 6 DE OCTUBRE 289 5 434 LA ESPERANZA CHETUMAL
 CALLE No. Lte. Mza. Fraccionamiento CD

No LICENCIA: 000226
 Fecha de iniciación: 08/07/22
 Fecha terminación: 08/07/23
 Período de obra: 183 días meses. 6

SUPERFICIE DE CONSTRUCCION:

SUPERFICIES EXISTENTES:

Superficie total del predio: 184.11 m²
 Superficie const. P.B: 123.017 m²
 Superficie const. P.A: 91.45 m²
 Superficie cubierta: 214.467 m²

SUPERFICIES A CONSTRUIR :

Superficie por nivel:
 P.B: 123.017 m² P.A: 91.45 m²
 Superficie por tipo de obra:
 Nueva: m² Reg: 30.290 m²
 Amp.: m² Escalera: m²
 Demolicion: 0.00 m²
 Superficie Total en trámite: 30.290 m²

RESUMEN DE AREAS:

SUPERFICIE CUBIERTA P. B: 123.017 m² SUPERFICIE CUBIERTA TOTAL: 244.757 m²
 SUPERFICIE EXTERIOR: 61.09 m² CAJONES DE ESTACIONAMIENTO: 2

Se extiende la presente Licencia de construcción para los fines y usos que en esta se señalan a los 08 días del mes de Junio del año 2022

AUTORIZÓ

VISTO BUENO

DIRECTOR GENERAL DE DESARROLLO URBANO
MEDIO AMBIENTE Y ECOLOGIA

DIRECTOR DE DESARROLLO URBANO

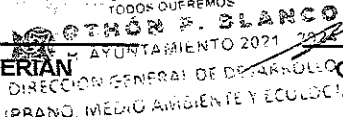


[Signature]

[Signature]

M.C. JOSÉ ANDRÉS MANZANILLA INTERIÁN

C. JUAN EDMUNDO SÁNCHEZ PALOMINO



De acuerdo a la Fracción III del Artículo 33 de la Ley de Transparencia y acceso a la Información Pública del Estado de Quintana Roo, le informamos que los datos personales proporcionados formaran parte de un sistema de datos personales y correspondientes expediente, el cual quedara bajo resguardo de esta Dirección; dichos datos serán utilizados para los fines por los que fueron recabados.



MUNICIPIO OTHON P. BLANCO
ESTADO DE QUINTANA ROO

H. AYUNTAMIENTO MUNICIPAL DE OTHON P. BLANCO
DIRECCION GENERAL DE DESARROLLO URBANO,
MEDIO AMBIENTE Y ECOLOGIA

Con fundamento en el Artículo 130, del Reglamento de Desarrollo Urbano y Construcción del Municipio de Othón P. Blanco, la Dirección General de Desarrollo Urbano, Medio Ambiente y Ecología, autoriza la presente:

LICENCIA DE CONSTRUCCION.

DATOS DE LA CONSTRUCCION:

VIGENCIA:

Tipo : REGULARIZACIÓN
uso: HABITACIONAL
Proyecto: CASA HABITACIÓN

No LICENCIA: 12/07/22
Fecha de iniciación: 12/07/22
Fecha terminación: 12/10/23

Descripción: SE REGULARIZA EN PLANTA BAJA COCHERA, JARDÍN INTERIOR, ESCALERA Y PASILLO; EN PLANTA ALTA, TERRAZA, AREA DE ENTRETENIMIENTO, 2 RECÁMARAS, VESTIDOR Y BAÑO.

Período de obra: 183 días meses. 6

Ubicación: C. KABAH 235 9 61 FRACC. VILLAS OXTANKAH CHETUMAL
CALLE No. Lte. Mza. Col. CD

SUPERFICIE DE CONSTRUCCION:

SUPERFICIES EXISTENTES:

Superficie total del predio: 138.32 m²
Superficie const. P.B.: 106.92 m²
Superficie const. P.A.: 107.11 m²
Superficie cubierta: 214.03 m²

SUPERFICIES A CONSTRUIR :

Superficie por nivel:
P.B: 0.00 m² P.A: 0.00 m²
Superficie por tipo de obra:
Nueva: 0.00 m² Reg: 157.03 m²
Amp.: 0.00 m² Renov: 0.00 m²
Demolicion: 0.00 m²
Superficie Total en trámite: 157.03 m²

RESUMEN DE AREAS:

SUPERFICIE CUBIERTA P. B.: 106.92 m² SUPERFICIE CUBIERTA TOTAL: 214.03 m²
SUPERFICIE EXTERIOR: 31.40 m² CAJONES DE ESTACIONAMIENTO: 1

Se extiende la presente Licencia de construcción para los fines y usos que en esta se señalan a los 12 días del mes de Julio del año 2022.

AUTORIZO

DIRECTOR GENERAL DE DESARROLLO URBANO
MEDIO AMBIENTE Y ECOLOGIA

VISTO BUENO

DIRECTOR DE DESARROLLO URBANO

M.C. JOSÉ ANDRÉS MANZANILLA INTERIAN

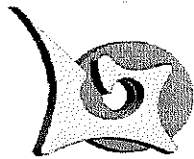


El MUNICIPIO QUE
TODOS QUEREMOS

OTHÓN P. BLANCO
H. AYUNTAMIENTO 2021-2024

JUAN EDMUNDO SÁNCHEZ PALOMINO

De acuerdo a la Fracción III del Artículo 33 de la Ley de Transparencia y Acceso a la Información Pública del Estado de Quintana Roo, le informamos que los datos personales proporcionados formaran parte de un sistema de datos personales y correspondientes expediente, el cual quedara bajo resguardo de esta Dirección; dichos datos serán utilizados para los fines por los que fueron recabados.



MUNICIPIO OTHON P. BLANCO
ESTADO DE QUINTANA ROO

H. AYUNTAMIENTO MUNICIPAL DE OTHON P. BLANCO
DIRECCION GENERAL DE DESARROLLO URBANO
MEDIO AMBIENTE Y ECOLOGIA

Con fundamento en el Artículo 130, del Reglamento de Desarrollo Urbano y Construcción para el Municipio de Othón P. Blanco, la Dirección General de Desarrollo Urbano, Medio Ambiente y Ecología, autoriza la presente:

LICENCIA DE CONSTRUCCION.

DATOS DE LA CONSTRUCCION:

VIGENCIA:

Tipo : REGULARIZACIÓN
 uso: CASA DE HABITACION
 Proyecto: CASA DE HABITACION
 Descripción: MUROS DE BLOCK/CONCRETO ARMADO
 Ubicación: YAXCOPOIL 367 13 151
CALLE No. Lte. Mza.

No LICENCIA: L.# 1000228
 Fecha de iniciación: 12/07/22
 Fecha terminación: 12/07/23
 Período de obra: 185 días meses. 6
 FRACC. SOLIDARIDAD CHETUMAL
 Col. CD

SUPERFICIE DE CONSTRUCCION:

SUPERFICIES EXISTENTES:

Superficie total del predio: 160.00 m²
 Superficie const. P.B: 53.42 m²
 Superficie const. P.A: _____ m²
 Superficie cubierta: 53.42 m²

SUPERFICIES A CONSTRUIR :

Superficie por nivel:
 P.B: 53.42 m² P.A: _____ m²
 Superficie por tipo de obra:
 Nueva: 0.00 m² Reg: 53.42 m²
 Amp.: 0.00 m² Renov: 0.00 m²
 Demolicion: 0.00 m²
 Superficie Total en trámite: 53.42 m²

RESUMEN DE AREAS:

SUPERFICIE CUBIERTA P. B: 53.42 m² SUPERFICIE CUBIERTA TOTAL: 53.42 m²
 SUPERFICIE EXTERIOR: 106.58 m² CAJONES DE ESTACIONAMIENTO: 1

Se extiende la presente Licencia de construcción para los fines y usos que en esta se señalan a los 12 días del mes de Junio del año 2022

AUTORIZÓ
 DIRECTOR GENERAL DE DESARROLLO URBANO
 MEDIO AMBIENTE Y ECOLOGIA

M.C. JOSÉ ANDRÉS MANZANILLA INTERIAN



VISTO BUENO
 DIRECTOR DE DESARROLLO URBANO

C. JUAN EDMUNDO SANCHEZ PALOMINO

De acuerdo a la Fracción III del Artículo 33 de la Ley de Transparencia y acceso a la Información Pública del Estado de Quintana Roo, le informamos que los datos personales proporcionados formaran parte de un sistema de datos personales y correspondientes expediente, el cual quedara bajo resguardo de esta Dirección; dichos datos serán utilizados para los fines por los que fueron recabados.



H. AYUNTAMIENTO MUNICIPAL DE OTHON P. BLANCO
DIRECCION GENERAL DE DESARROLLO URBANO
MEDIO AMBIENTE Y ECOLOGIA

MUNICIPIO OTHON P. BLANCO
 ESTADO DE QUINTANA ROO

Con fundamento en el Artículo 130, del Reglamento de Desarrollo Urbano y Construcción para el Municipio de Othón P. Blanco, la Dirección General de Desarrollo Urbano, Medio Ambiente y Ecología, autoriza la presente:

LICENCIA DE CONSTRUCCION.

DATOS DE LA CONSTRUCCION:

VIGENCIA:

Tipo : OBRA NUEVA
 uso: COMERCIAL
 Proyecto: CONSTRUCCION DE SALA DE FIESTAS
 Descripción: ESTRUCTURA A BASE DE COLUMNAS DE 25 X 25,
MUROS DE BLOCK Y LOSA DE LAMINA
 Ubicación:

No LICENCIA: 000229
 Fecha de iniciación: 12/07/22
 Fecha terminación: 12/10/23
 Período de obra: 183 días meses. 6

AV. VICENTE GUERRERO - 9 12 BARRIO BRAVO CHETUMAL
CALLE No. Lte. Mza. Col. CD

SUPERFICIE DE CONSTRUCCION:

SUPERFICIES EXISTENTES:

Superficie total del predio: 504.51 m²
 Superficie const. P.B: 0.00 m²
 Superficie const. P.A: 0.00 m²
 Superficie cubierta: 0.00 m²

SUPERFICIES A CONSTRUIR :

Superficie por nivel:
 P.B: 114.81 m² P.A: 0.00 m²
 Superficie por tipo de obra:
 Nueva: 0.00 m² Reg: 0.00 m²
 Amp.: 0.00 m² Remod: 5.96 m²
 Demolicion: 0.00 m²
 Superficie Total en trámite: 114.81 m²

RESUMEN DE AREAS:

SUPERFICIE CUBIERTA P. B: 114.81 m² SUPERFICIE CUBIERTA TOTAL: 114.81 m²
 SUPERFICIE EXTERIOR: 0.00 m² CAJONES DE ESTACIONAMIENTO: 2

Se extiende la presente Licencia de construcción para los fines y usos que en esta se señalan a los 12 días del mes de Julio del año 20 22

AUTORIZÓ

DIRECTOR GENERAL DE DESARROLLO URBANO
 MEDIO AMBIENTE Y ECOLOGIA


M.C. JOSÉ ANDRÉS MANZANILLA INTERIAN

VISTO BUENO

DIRECTOR DE DESARROLLO URBANO

C. JUAN EDMUNDO SANCHEZ PALOMINO

De acuerdo a la Fracción III del Artículo 33 de la Ley de Transparencia y acceso a la Información Pública del Estado de Quintana Roo, le informamos que los datos personales proporcionados formaran parte de un sistema de datos personales y correspondientes expediente, el cual quedara bajo resguardo de esta Dirección; dichos datos serán utilizados para los fines por los que fueron recabados.



MUNICIPIO OTHON P. BLANCO
ESTADO DE QUINTANA ROO

H. AYUNTAMIENTO MUNICIPAL DE OTHON P. BLANCO
DIRECCION GENERAL DE DESARROLLO URBANO
MEDIO AMBIENTE Y ECOLOGIA

Con fundamento al Artículo 130, del Reglamento de Desarrollo Urbano y Construcción para el Municipio de Othón P. Blanco, la Dirección General de Desarrollo Urbano Medio Ambiente y Ecología, autoriza la presente:

LICENCIA DE CONSTRUCCION.

DATOS DE LA CONSTRUCCION:

Tipo : AMPLIACION
uso: HABITACIONAL
Proyecto: DEPARTAMENTOS (2)
Descripción: BLOCK Y CONCRETO

Ubicación:

ADOLFO LOPEZ MATEOS S/N 000006 0030 CENTRO XULHA
CALLE No. Lte Mza COL POB

VIGENCIA:

No LICENCIA: 0000232
Fecha de iniciación: 14/07/22
Fecha terminación: 14/01/23
Periodo de obra: 183 días 6 meses.

SUPERFICIE DE CONSTRUCCION:

SUPERFICIES EXISTENTES:

Superficie total del predio: 1,168.58 M²
Superficie const. P.B: 138.20 M²
Superficie const. P.A: 63.00 M²
Superficie cubierta: 201.20 M²

SUPERFICIES A CONSTRUIR :

Superficie por nivel:
P.B: 72.00 M² SOTANO: 72.00 M²
Superficie por tipo de obra:
Nueva: 0.00 M² Reg: 0.00 M²
Amp.: 144.00 M² Renov: 0.00 M²
Demolicion: 0.00 M²
Superficie Total en trámite: 144.00 M²

RESUMEN DE AREAS:

SUPERFICIE CUBIERTA P. B: 282.20 M² SUPERFICIE CUBIERTA TOTAL: 345.20
SUPERFICIE EXTERIOR: 886.38 M² CAJONES DE ESTACIONAMIENTO: 6

Se extiende la presente Licencia de Construcción para los fines y usos que en esta se señalan a los 14 días del mes de Julio del año 2022

Autorizó

EL DIRECTOR GENERAL DE DESARROLLO URBANO

MEDIO AMBIENTE Y ECOLOGIA

[Signature]
MUNICIPIO QUE TODOS QUEREMOS
OTHON P. BLANCO
H. AYUNTAMIENTO 2021 - 2024
DIRECCION GENERAL DE DESARROLLO URBANO MEDIO AMBIENTE Y ECOLOGIA

M.C. JOSE ANDRES MANZANILLA INTERIAN

VISTO BUENO

DIRECTOR DE DESARROLLO URBANO

[Signature]
C. JUAN EDMUNDO SANCHEZ PALOMINO

De acuerdo a la Fracción III del Artículo 33 de la Ley de Transparencia y acceso a la Información Pública del Estado de Quintana Roo, le informamos que los datos personales proporcionados formaran parte de un sistema de datos personales y correspondientes expediente, el cual quedara bajo resguardo de esta Dirección; dichos datos serán utilizados para los fines por los que fueron recabados.



H. AYUNTAMIENTO MUNICIPAL DE OTHON P. BLANCO
DIRECCION GENERAL DE DESARROLLO URBANO
MEDIO AMBIENTE Y ECOLOGIA

MUNICIPIO OTHON P. BLANCO
ESTADO DE QUINTANA ROO

Con fundamento en el Artículo 130, del "Reglamento de Desarrollo Urbano y Construcción para el Municipio de Othón P. Blanco", la Dirección General de Desarrollo Urbano, Medio Ambiente y Ecología, autoriza la presente:

LICENCIA DE CONSTRUCCION.

DATOS DE LA CONSTRUCCION:

VIGENCIA:

Tipo : Ampliacion
 uso: Habitacional
 Proyecto: Casa Habitación
 Descripción: Losa, Castillos, Columnas, Zapatas, Concretos
 Ubicación:

No LICENCIA: 0000233
 Fecha de iniciación: 14/07/22
 Fecha terminación: 14/01/23
 Período de obra: 183 días meses. 6

Av. Chetumal 874 000002 0022 Fracc. Caribe Chetumal Q. Roo
CALLE No. Lte. Mza. Col. CD Edo.

SUPERFICIE DE CONSTRUCCION:

SUPERFICIES EXISTENTES:

Superficie total del predio: 150.00 m²
 Superficie const. P.B: 42.25 m²
 Superficie const. P.A: 34.20 m²
 Superficie cubierta: 76.45 m²

SUPERFICIAS A CONSTRUIR :

Superficie por nivel:
 P.B: 60.34 m² P.A: m²
 Superficie por tipo de obra:
 Nueva: m² Reg: m²
 Amp.: 60.34 m² Renov: 0.00 m²
 Demolicion: 0.00 m²
 Superficie Total en trámite: 60.34 m²

RESUMEN DE AREAS:

SUPERFICIE CUBIERTA P. B: 42.25 m² SUPERFICIE CUBIERTA TOTAL: 76.45 m²
 SUPERFICIE EXTERIOR: 89.66 m² CAJONES DE ESTACIONAMIENTO: 3

Se extiende la presente Licencia de construcción para los fines y usos que en esta se señalan a los 14 días del mes de Julio del año 20 22

AUTORIZO
 DIRECTOR GENERAL DE DESARROLLO URBANO
 MEDIO AMBIENTE Y ECOLOGIA



OTHÓN P. BLANCO
H. AYUNTAMIENTO 2021 - 2024

VISTO BUENO
 DIRECTOR DE DESARROLLO URBANO

M.C. JOSÉ ANDRÉS MANZANILLA INTERIAN

DIRECCION GENERAL DE DESARROLLO URBANO, MEDIO AMBIENTE Y ECOLOGIA

JUAN EDMUNDO SANCHEZ PALOMINO

De acuerdo a la Fracción III del Artículo 33 de la Ley de Transparencia y acceso a la Información Pública del Estado de Quintana Roo, le informamos que los datos personales proporcionados formaran parte de un sistema de datos personales y correspondientes expediente, el cual quedara bajo resguardo de esta Dirección; dichos datos serán utilizados para los fines por los que fueron recabados.



MUNICIPIO OTHÓN P. BLANCO
ESTADO DE QUINTANA ROO

H. AYUNTAMIENTO MUNICIPAL DE OTHON P. BLANCO
DIRECCION GENERAL DE DESARROLLO URBANO
MEDIO AMBIENTE Y ECOLOGIA

Con fundamento en el Artículo 130, del Reglamento de Desarrollo Urbano y Construcción para el Municipio de Othón P. Blanco, la Dirección General de Desarrollo Urbano, Medio Ambiente y Ecología, autoriza la presente:

LICENCIA DE CONSTRUCCION.

DATOS DE LA CONSTRUCCION:

Tipo : OBRA NUEVA
 uso: HABITACIONAL
 Proyecto: VIVIENDA UNIFAMILIAR
 Descripción: SISTEMA CONSTRUCTIVO TRADICIONAL: BLOCK, CASTILLOS, CADENAS ARMADAS, CIMENTACIÓN MAMP., ZAPATAS AISLADAS, LOSA DE VIGUETA Y BOVEDILLA.
 Ubicación:

VIGENCIA:

No LICENCIA: 000234
 Fecha de iniciación: 14/07/27
 Fecha terminación: 14/01/28
 Período de obra: 183 días meses. 6

BACALAR ENTRE CARIBE Y AVENIDA DEL PUERTO 1001 64 5 FRACCTO. NUEVO MAHAHUAL CHETUMAL
 CALLE No. Lte Mza COL: CD

SUPERFICIE DE CONSTRUCCION:

SUPERFICIES EXISTENTES:

Superficie total del predio: 276.44 m²
 Superficie const. P.B: 0.00 m²
 Superficie const. P.A: 0.00 m²
 Superficie cubierta: m²

SUPERFICIES A CONSTRUIR :

Superficie por nivel:
 P.B: 104.40 m² P.A: 170.80 m²
 Superficie por tipo de obra:
 Nueva: 275.20 m² Reg: 0.00 m²
 Amp.: 0.00 m² Renov: 0.00 m²
 Demolicion: 0.00 m²
 Superficie Total en trámite: 275.20 m²

RESUMEN DE AREAS:

SUPERFICIE CUBIERTA P. B: 0.00 m²
 SUPERFICIE EXTERIOR: 276.44 m²

SUPERFICIE CUBIERTA TOTAL: 275.20 m²
 CAJONES DE ESTACIONAMIENTO: 2

Se extiende la presente Licencia de construcción para los fines y usos que en esta se señalan a los 14 días del mes de Julio del año 2027

AUTORIZÓ

DIRECTOR GENERAL DE DESARROLLO URBANO
MEDIO AMBIENTE Y ECOLOGIA

[Signature]

M.C. JOSÉ ANDRÉS MANZANILLA INTERIAN



EL MUNICIPIO QUE
TODOS QUEREMOS

OTHÓN P. BLANCO
H. AYUNTAMIENTO 2021 - 2024

DIRECCION GENERAL DE DESARROLLO URBANO, MEDIO AMBIENTE Y ECOLOGIA


VISTO BUENO

DIRECTOR DE DESARROLLO URBANO

[Signature]

C. JUAN EDMUNDO SÁNCHEZ PALOMINO

De acuerdo a la Fracción III del Artículo 33 de la Ley de Transparencia y acceso a la Información Pública del Estado de Quintana Roo, le informamos que los datos personales proporcionados formaran parte de un sistema de datos personales y correspondientes expediente, el cual quedara bajo resguardo de esta Dirección; dichos datos serán utilizados para los fines por los que fueron recabados.



MUNICIPIO OTHÓN P. BLANCO
ESTADO DE QUINTANA ROO

H. AYUNTAMIENTO MUNICIPAL DE OTHON P. BLANCO
DIRECCION GENERAL DE DESARROLLO URBANO
MEDIO AMBIENTE Y ECOLOGIA

Con fundamento en el Artículo 130, del Reglamento de Desarrollo Urbano y Construcción para el Municipio de Othón P. Blanco, la Dirección General de Desarrollo Urbano, Medio Ambiente y Ecología, autoriza la presente:

LICENCIA DE CONSTRUCCION.

DATOS DE LA CONSTRUCCION:

Tipo: DEMOLICION / OBRA NUEVA
 uso: COMERCIAL
 Proyecto: LOCAL DE BANCO BANORTE
 Descripción: ZAPATAS, CADENAS, COLUMNAS, CASTILLOS, MUROS DE BLOCK, VIG, ACERO, CUBIERTA LAMINA MUTYTECHO
 Ubicación:
 AV. INSURGENTES 579 56 105 FRACC. JAVIER R. GOMEZ CHETUMAL
 CALLE No. Lte. Mza. Col. CD

VIGENCIA:

No LICENCIA: 000235
 Fecha de iniciación: 15/07/22
 Fecha terminación: 15/07/23
 Período de obra: 365 días meses 12

SUPERFICIE DE CONSTRUCCION:

SUPERFICIES EXISTENTES:

Superficie total del predio: 1,600.00 m²
 Superficie const. P.B: 324.57 m²
 Superficie const. P.A: m²
 Superficie cubierta: 324.57 m²

SUPERFICIES A CONSTRUIR :

Superficie por nivel:
 P.B: 324.57 m² P.A: m²
 Superficie por tipo de obra:
 Nueva: 324.57 m² Reg: m²
 Amp.: m² Escalera: m²
 Demolicion: 38.90 m²
 Superficie Total en trámite: 363.47 m²

RESUMEN DE AREAS:

SUPERFICIE CUBIERTA P. B: 324.57 m² SUPERFICIE CUBIERTA TOTAL: 324.57 m²
 SUPERFICIE EXTERIOR: 1275.43 m² CAJONES DE ESTACIONAMIENTO: 22

Se extiende la presente Licencia de construcción para los fines y usos que en esta se señalan a los 15 días del mes de Julio del año 2022

AUTORIZÓ

DIRECTOR GENERAL DE DESARROLLO URBANO
MEDIO AMBIENTE Y ECOLOGIA

[Signature]

M.C. JOSÉ ANDRÉS MANZANILLA INTERIAN

VISTO BUENO

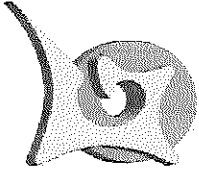
DIRECTOR DE DESARROLLO URBANO



OTHÓN P. BLANCO
H. AYUNTAMIENTO 2021 - 2024
DIRECCION GENERAL DE DESARROLLO URBANO, MEDIO AMBIENTE Y ECOLOGIA

[Signature]
C. JUAN EDMUNDO SÁNCHEZ PALOMINO

De acuerdo a la Fracción III del Artículo 33 de la Ley de Transparencia y acceso a la Información Pública del Estado de Quintana Roo, le informamos que los datos personales proporcionados formaran parte de un sistema de datos personales y correspondientes expediente, el cual quedara bajo resguardo de esta Dirección; dichos datos serán utilizados para los fines por los que fueron recabados.



MUNICIPIO OTHON P. BLANCO
ESTADO DE QUINTANA ROO

H. AYUNTAMIENTO MUNICIPAL DE OTHON P. BLANCO
DIRECCION GENERAL DE DESARROLLO URBANO
MEDIO AMBIENTE Y ECOLOGIA

El suscrito, con domicilio para oír notificaciones en el predio que se señala, con fundamento en lo dispuesto por el "Reglamento de Desarrollo Urbano y Construcción del Municipio de Othon P. Blanco" vigente, solicita a usted autorice la licencia de construcción que se indica.

DATOS DEL PROPIETARIO

Nombre: CARMEN JUAREZ PEREZ Tel.: - C.P. 77960
Domicilio: CALLE JALISCO NO.58 Col. YUCATAN CD. CALDERITAS

DATOS DEL DIRECTOR RESPONSABLE DE OBRA

Nombre: ARQ. EDWARD RENAN ESCALANTE AGUILAR Registro No. 081-DGDUMAE-2021-OPB

DATOS DEL PREDIO

Localidad: CHETUMAL
Dirección: JALISCO
Núm. Oficial: 58
Medidas y Colindancias:
Al Norte: 10.20 mts. con CALLE JALISCO
Al Sur: 20.65 mts. con NAYARIT
Al Este: 39.52 mts. con LOTE 05
Al Oeste: 36.60 mts. con AV. VERACRUZ NORTE
Superficie: 579.00 m²
Clave Catastral: 0103-001-00011-000006
Mza: 11 lote: 6
Col: YUCATAN Localidad: CALDERITAS

ANTECEDENTES DE LA CONSTRUCCION.

Licencia anterior No. LM/160/2015
Fecha: 05/05/2015 Superf: 54.14 m²
Otro: Superf: m²

PARAMETROS URBANOS:

USO Y DESTINO: CASA HABITACION
CLAVE: TCS (Turística, Comercial y de Servicios)
DENSIDAD: 170 Unidades/Ha.
C. O. S. : 70% C. U. S. : 5
ALTURA (mts): 16 NO. DE NIVELES: 4
RESTRICCIONES (mts.)
FRONTAL: 3 LATERAL: 2 POSTERIOR: 3

DOCUMENTOS OFICIALES

- ESCRITURA DE COMPRAVENTA
- COPIA DE CERTIFICACION DE MEDIDAS Y COLINDANCIAS
- COMPROMISO DE PAGO PREDIAL
- COMPROMISO DE ALINEAMIENTO
- COMPROMISANTE DE 2011 OFICIAL
- USU DE SUELO
- CERTIFICADO DE UBICACION
- FIANZA

DOCUMENTOS TECNICOS

- Planos Arquitectónicos
- Planos Estructurales
- Planos de Instalaciones Eléctricas
- Planos de Instalaciones Hidrosanitarias
- Planos de Instalaciones de Gas
- Memoria de Calculo
- Memoria descriptiva
- Localización.


EL PROPIETARIO

CARMEN JUAREZ PEREZ

EL PERITO RESPONSABLE DE OBRA

ARQ. EDWARD RENAN ESCALANTE AGUILAR

De acuerdo a la Fracción III del Artículo 33 de la Ley de Transparencia y acceso a la Información Pública del Estado de Quintana Roo, le informamos que los datos personales proporcionados formaran parte de un sistema de datos personales y correspondientes expediente, el cual quedara bajo resguardo de esta Dirección; dichos datos serán utilizados para los fines por los que fueron recabados.



MUNICIPIO OTHON P. BLANCO
ESTADO DE QUINTANA ROO

H. AYUNTAMIENTO MUNICIPAL DE OTHON P. BLANCO
DIRECCION GENERAL DE DESARROLLO URBANO
MEDIO AMBIENTE Y ECOLOGIA

Con fundamento al Artículo 130, del Reglamento de Desarrollo Urbano y Construcción para el Municipio de Othón P. Blanco, la Dirección General de Desarrollo Urbano Medio Ambiente y Ecología, autoriza la presente:

LICENCIA DE CONSTRUCCION.

DATOS DE LA CONSTRUCCION:

Tipo : REGULARIZACION
 uso: COMERCIAL
 Proyecto: CENTRO DE EDUCACION AMBIENTAL Y/O ECOLOGICA
 Descripción: BLOCK Y CONCRETO
 Ubicación:
 FEDERAL CHETUMAL-BACALAR PARCELA 69 000069 0000 SIN NOMBRE JUAN SARABIA
 CARRETERA Lte Mza COL CD

VIGENCIA:

No LICENCIA: 0000240
 Fecha de iniciación: 20/07/22
 Fecha terminación: 20/07/23
 Período de obra: 365 días meses.

SUPERFICIE DE CONSTRUCCION:

SUPERFICIES EXISTENTES:

Superficie total del predio: 224,279.29 M²
 Superficie const. P.B: 1,204.24 M²
 Superficie const. P.A: 550.92 M²
 Superficie cubierta: 1,755.16 M²

SUPERFICIAS A CONSTRUIR :

Superficie por nivel:
 P.B: 263.02 M² P.A: 347.38 M²
 Superficie por tipo de obra:
 Nueva: 0.00 M² Reg: 610.40 M²
 Amp.: 0.00 M² Renov: 0.00 M²
 Demolicion: 0.00 M²
 Superficie Total en trámite: 610.40 M²

RESUMEN DE AREAS:

SUPERFICIE CUBIERTA P. B: 1,467.26 M² SUPERFICIE CUBIERTA TOTAL: 2365.56
 SUPERFICIE EXTERIOR: 222812.03 M² CAJONES DE ESTACIONAMIENTO: 12

Se extiende la presente Licencia de Construcción para los fines y usos que en esta se señalan a los 70 días del mes de Julio del año 2022

Autorizó

EL DIRECTOR GENERAL DE DESARROLLO URBANO
MEDIO AMBIENTE Y ECOLOGIA

M.C. JOSE ANDRES MANZANILLA INTERIAN

VISTO BUENO

DIRECTOR DE DESARROLLO URBANO



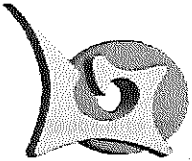
EL MUNICIPIO QUE
TODOS QUEREMOS

OTHÓN P. BLANCO
H. AYUNTAMIENTO 2021-2024

JUAN EDMUNDO SANCHEZ PALOMINO

DIRECCION GENERAL DE DESARROLLO

De acuerdo a la Fracción III del Artículo 33 de la Ley de Transparencia y Acceso a la Información Pública del Estado de Quintana Roo, le informamos que los datos personales proporcionados formaran parte de un sistema de datos personales y correspondientes expediente, el cual quedara bajo resguardo de esta Dirección; dichos datos serán utilizados para los fines por los que fueron recabados.



MUNICIPIO OTHON P. BLANCO
ESTADO DE QUINTANA ROO

H. AYUNTAMIENTO MUNICIPAL DE OTHON P. BLANCO
DIRECCION GENERAL DE DESARROLLO URBANO
MEDIO AMBIENTE Y ECOLOGIA

Con fundamento en el Artículo 130, del Reglamento de Desarrollo Urbano y Construcción para el Municipio de Othón P. Blanco, la Dirección General de Desarrollo Urbano, Medio Ambiente y Ecología, autoriza la presente:

LICENCIA DE CONSTRUCCION.

DATOS DE LA CONSTRUCCION:

VIGENCIA:

Tipo: REGULARIZACION
 uso: HABITACIONAL
 Proyecto: CASA CAMPESTRE
 Descripción: MUROS DE BLOCK Y LOSA DE VIGUETA
 Ubicación:
 CALLE JESUS MARTINEZ ROSS S/N 012 035 CENTRO HUAY-PIX
 CALLE No. Lte. Mza. Col. CD

No LICENCIA: 000241
 Fecha de iniciación: 21/07/22
 Fecha terminación: 21/07/23
 Período de obra: 183 días meses. 6

SUPERFICIE DE CONSTRUCCION:

SUPERFICIES EXISTENTES:

SUPERFICIES A CONSTRUIR :

Superficie total del predio: 815.38 m²
 Superficie const. P.B: 81.00 m²
 Superficie const. P.A: m²
 Superficie cubierta: 81.00 m²

Superficie por nivel:
 P.B: 81.00 m² P.A: m²
 Superficie por tipo de obra:
 Nueva: m² Reg: 81.00 m²
 Amp.: m² Renov: m²
 Demolicion: m²
 Superficie Total en trámite: 81.00 m²

RESUMEN DE AREAS:

SUPERFICIE CUBIERTA P. B: 81.00 m² SUPERFICIE CUBIERTA TOTAL: 81.00 m²
 SUPERFICIE EXTERIOR: 734.38 m² CAJONES DE ESTACIONAMIENTO: 2.00

Se extiende la presente Licencia de construcción para los fines y usos que en esta se señalan a los 21 días del mes de Julio del año 2022

AUTORIZÓ

DIRECTOR GENERAL DE DESARROLLO URBANO
MEDIO AMBIENTE Y ECOLOGIA



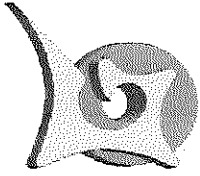
EL MUNICIPIO QUE
TOCOS QUEREMOS
OTHÓN P. BLANCO
H. AYUNTAMIENTO 2021-2024

VISTO BUENO

DIRECTOR DE DESARROLLO URBANO

M.C. JOSÉ ANDRÉS MANZANILLA INTERIAN DIRECCION GENERAL DE DESARROLLO URBANO, MEDIO AMBIENTE Y ECOLOGIA
 JUAN EDMUNDO SANCHEZ PALOMINO

De acuerdo a la Fracción III del Artículo 33 de la Ley de Transparencia y acceso a la Información Pública del Estado de Quintana Roo, le informamos que los datos personales proporcionados formaran parte de un sistema de datos personales y correspondientes expediente, el cual quedara bajo resguardo de esta Dirección; dichos datos serán utilizados para los fines por los que fueron recabados.



MUNICIPIO OTHON P. BLANCO
ESTADO DE QUINTANA ROO

H. AYUNTAMIENTO MUNICIPAL DE OTHON P. BLANCO
DIRECCION GENERAL DE DESARROLLO URBANO
MEDIO AMBIENTE Y ECOLOGIA

El suscrito, con domicilio para oír notificaciones en el predio que se señala, con fundamento en lo dispuesto por el "Reglamento de Desarrollo Urbano y Construcción del Municipio de Othon P. Blanco" vigente, solicita a usted autorice la licencia de construcción que se indica.

DATOS DEL PROPIETARIO

Nombre: FRANCISCO JAVIER RAMIREZ CASTILLO Tel.: - C.P. -
Domicilio: PRIMO DE VERDAD NO.9 FRACC. LAS BRISAS CD. CHETUMAL

DATOS DEL DIRECTOR RESPONSABLE DE OBRA

Nombre: ARQ. EDWARD RENAN ESCALANTE AGUILAR Registro No. 081-DGDUMAE-2022-OPB

DATOS DEL PREDIO

Localidad: CHETUMAL
Dirección: PRIMO DE VERDAD
Núm. Oficial: 9
Medidas y Colindancias:
Al Norte: 9.00 mts. con LOTE 21
Al Sur: 9.00 mts. con C. PRIMO DE VERDAD
Al Este: 23.46 mts. con LOTE 08
Al Oeste: 23.16 mts. con LOTE 10
Superficie: 211.10 m²
Clave Catastral: 0101-051-0002-000009
Mza: 2 lote: 9
Col: LAS BRISAS Localidad: CHETUMAL

ANTECEDENTES DE LA CONSTRUCCION.

Licencia anterior No. CEDULA CATASTRAL ANTIGUA
Fecha: JUNIO DE 1993 Superf: 152.82 m²
Otro: Superf: m²

PARAMETROS URBANOS:

USO Y DESTINO: HABITACIONAL-COMERCIAL
CLAVE: CC (Calle Comercial)
DENSIDAD: 170 Unidades/Ha.
C. O. S.: 80% C. U. S.: 6
ALTURA (mts): 24 NO. DE NIVELES: 6
RESTRICCIONES (mts.)
FRONTAL: 3 LATERAL: 2 POSTERIOR: 3

DOCUMENTOS OFICIALES

- ESCRITURA PUBLICA
 - COPIA DE CEDULA CATASTRAL
 - COMPROBANTE DE PAGO PREDIAL
 - COMPROBANTE DE ALINEAMIENTO
 - COMPROBANTE DE NO. OFICIAL
 - USO DE SUELO
 - CERTIFICADO DE UBICACIÓN
 - FIANZA
- EL MUNICIPIO QUE
TODOS QUEREMOS
OTHON P. BLANCO
AYUNTAMIENTO 2021 - 2024
REGULARIZACIÓN

DOCUMENTOS TECNICOS

- Planos Arquitectónicos
- Planos Estructurales
- Planos de Instalaciones Eléctricas
- Planos de Instalaciones Hidrosanitarios
- Planos de Instalaciones de Gas
- Memoria de Calculo
- Memoria descriptiva
- Localización.


EL PROPIETARIO

FRANCISCO JAVIER RAMIREZ CASTILLO

EL PERITO RESPONSABLE DE OBRA

ARQ. EDWARD RENAN ESCALANTE AGUILAR

De acuerdo a la Fracción III del Artículo 33 de la Ley de Transparencia y acceso a la Información Pública del Estado de Quintana Roo, le informamos que los datos personales proporcionados formaran parte de un sistema de datos personales y correspondientes expediente, el cual quedara bajo resguardo de esta Dirección; dichos datos serán utilizados para los fines por los que fueron recabados.



MUNICIPIO OTHÓN P. BLANCO
ESTADO DE QUINTANA ROO

H. AYUNTAMIENTO MUNICIPAL DE OTHON P. BLANCO
DIRECCION GENERAL DE DESARROLLO URBANO
MEDIO AMBIENTE Y ECOLOGIA

Con fundamento en el Artículo 130, del Reglamento de Desarrollo Urbano y Construcción para el Municipio de Othón P. Blanco, la Dirección General de Desarrollo Urbano, Medio Ambiente y Ecología, autoriza la presente:

LICENCIA DE CONSTRUCCION.

DATOS DE LA CONSTRUCCION:

Tipo: OBRA NUEVA
uso: HABITACIONAL
Proyecto: CASA HABITACION
Descripción: ARMDO LOSA MACIZA DE AZOTEA, COLUMNAS TRABE, CASTILLOS
Ubicación:
COAHUILA NORTE S/N 5 43 YUCATÁN POBLADO CALDERITAS
CALLE No. Lte. Mza. Col. CD

VIGENCIA:

No LICENCIA: 0000244
Fecha de iniciación: 27/07/22
Fecha terminación: 27/01/22
Periodo de obra: _____ meses. 6

SUPERFICIE DE CONSTRUCCION:

SUPERFICIES EXISTENTES:

Superficie total del predio: 224.28 m²
Superficie const. P.B: 132.48 m²
Superficie const. P.A: 0.00 m²
Superficie cubierta: 132.48 m²

SUPERFICIES A CONSTRUIR :

Superficie por nivel:
P.B: 101.90 m² P.A: 0.00 m²
Superficie por tipo de obra:
O. Nueva P.B 101.90 m² Antigua: 0.00 m²
O. Nueva P.A 0.00 m² Demol: 132.48 m²
Regularización 0.00 m²
Superficie Total en trámite: 234.38 m²

RESUMEN DE AREAS:

SUPERFICIE CUBIERTA P. B: 132.48 m² SUPERFICIE CUBIERTA TOTAL: 234.38 m²
SUPERFICIE EXTERIOR: 91.80 m² CAJONES DE ESTACIONAMIENTO: 2

Se extiende la presente Licencia de construcción para los fines y usos que en esta se señalan a los 27 días del mes de Julio del año 20 22

AUTORIZÓ
DIRECTOR GENERAL DE DESARROLLO URBANO
MEDIO AMBIENTE Y ECOLOGIA

[Signature]

M.C. JOSÉ ANDRÉS MANZANILLA INTERIAN




EL MUNICIPIO QUE
TODOS QUEREMOS
OTHÓN P. BLANCO
AYUNTAMIENTO 2021 - 2024
DIRECCIÓN GENERAL DE DESARROLLO
URBANO, MEDIO AMBIENTE Y ECOLOGIA

VISTO BUENO
DIRECTOR DE DESARROLLO URBANO

[Signature]

JUAN EDMUNDO SÁNCHEZ PALOMINO



MUNICIPIO OTHON P. BLANCO
ESTADO DE QUINTANA ROO

H. AYUNTAMIENTO MUNICIPAL DE OTHON P. BLANCO
DIRECCION GENERAL DE DESARROLLO URBANO,
MEDIO AMBIENTE Y ECOLOGIA

Con fundamento en el Artículo 130, del Reglamento de Desarrollo Urbano y Construcción del Municipio de Othón P. Blanco, la Dirección General de Desarrollo Urbano, Medio Ambiente y Ecología, autoriza la presente:

LICENCIA DE CONSTRUCCION.

DATOS DE LA CONSTRUCCION:

VIGENCIA:

Tipo : REGULARIZACIÓN Y AMPLIACIÓN
uso: HABITACIONAL
Proyecto: CASA HABITACIÓN
Descripción: REGULARIZACIÓN EN PLANTA BAJA DE SALA, ESCALERA Y LAVADERO, ASÍ COMO, AMPLIACIÓN EN PLANTA BAJA DE COCHERA Y EN PLANTA ALTA ESTUDIO, 2 RECAMARAS, 1 BAÑO, 1/2 BAÑO Y 1 CLOSET.

No LICENCIA: 245
Fecha de iniciación: 28/07/22
Fecha terminación: 28/01/23

Período de obra: 183 días meses. 6

Ubicación: RETORNO ARBOLEDAS TRES 13 26 64 FRACC. ARBOLEDAS II CHETUMAL
CALLE No. Lte. Mza. Col. CD

SUPERFICIE DE CONSTRUCCION:

SUPERFICIES EXISTENTES:

Superficie total del predio: 160.00 m²
Superficie const. P.B: 90.97 m²
Superficie const. P.A: 0.00 m²
Superficie cubierta: 90.97 m²

SUPERFICIES A CONSTRUIR :

Superficie por nivel:
P.B: 40.37 m² P.A: 64.39 m²
Superficie por tipo de obra:
Nueva: 0.00 m² Reg: 24.99 m²
Amp.: 104.76 m² Renov: 0.00 m²
Demolicion: 0.00 m²
Superficie Total en trámite: 129.75 m²

RESUMEN DE AREAS:

SUPERFICIE CUBIERTA P. B: 131.34 m² SUPERFICIE CUBIERTA TOTAL: 195.73 m²
SUPERFICIE EXTERIOR: 28.66 m² CAJONES DE ESTACIONAMIENTO: 2

Se extiende la presente Licencia de construcción para los fines y usos que en esta se señalan a los 28 días del mes de Julio del año 2022.

AUTORIZÓ
DIRECTOR GENERAL DE DESARROLLO URBANO
MEDIO AMBIENTE Y ECOLOGIA




OTHÓN P. BLANCO
H. AYUNTAMIENTO 2021-2024
DIRECCION GENERAL DE DESARROLLO URBANO, MEDIO AMBIENTE Y ECOLOGIA

VISTO BUENO
DIRECTOR DE DESARROLLO URBANO

M.C. JOSÉ ANDRÉS MANZANILLA INTERIAN

C. JUAN EDMUNDO SÁNCHEZ PALOMINO

De acuerdo a la Fracción III del Artículo 33 de la Ley de Transparencia y acceso a la Información Pública del Estado de Quintana Roo, le informamos que los datos personales proporcionados formaran parte de un sistema de datos personales y correspondientes expediente, el cual quedara bajo resguardo de esta Dirección; dichos datos serán utilizados para los fines por los que fueron recabados.



H. AYUNTAMIENTO MUNICIPAL DE OTHON P. BLANCO
DIRECCION GENERAL DE DESARROLLO URBANO
MEDIO AMBIENTE Y ECOLOGIA

MUNICIPIO OTHON P. BLANCO
ESTADO DE QUINTANA ROO

Con fundamento en el Artículo 130, del Reglamento de Desarrollo Urbano y construcción para el Municipio de Othón P. Blanco, la Dirección General de Desarrollo Urbano Medio Ambiente y Ecología, autoriza la presente:

LICENCIA DE CONSTRUCCION.

DATOS DE LA CONSTRUCCION:

VIGENCIA:

Tipo : NUEVA
uso: OFICINAS
Proyecto: PARQUE INDUST, RESINT. FISC.
Descripción: MURO BLOCK, ESTRUCTURA, CONCRETO ARM.

No LICENCIA: 5.11 0.1 248
Fecha de iniciación: 02/08/22
Fecha terminación: 02/08/23
Período de obra: 365 días meses. 12

Ubicación:
Edif. Administrativo RECINTO FISCAL. ESTRAT. S/N 103 1 PARQUE INDUSTRIAL CHETUMAL
Parque Indust. CALLE No. Lte. Mza. Col. CD

SUPERFICIE DE CONSTRUCCION:

SUPERFICIES EXISTENTES:

Superficie total del predio: 37,663.83 m²
Superficie const. P.B: 0.00 m²
Superficie const. P.A: 0.00 m²
Superficie cubierta: 0.00 m²

SUPERFICIES A CONSTRUIR :

Superficie por nivel:
P.B: 240.37 m² P.A: 158.92 m²
Superficie por tipo de obra:
Nueva: 399.29 m² Reg: 0.00 m²
Amp.: 0.00 m² Renov: 0.00 m²
Demolicion: 0.00 m²
Superficie Total en trámite: 399.29 m²

RESUMEN DE AREAS:

SUPERFICIE CUBIERTA P. B: 399.29 m² SUPERFICIE CUBIERTA TOTAL: 399.29 m²
SUPERFICIE EXTERIOR: 37,423.46 m² CAJONES DE ESTACIONAMIENTO: 14

Se extiende la presente Licencia de construcción para los fines y usos que en esta se señalan a los 02 días del mes de Agosto del año: 2022

Autorizó

DIRECTOR GENERAL DE DESARROLLO URBANO
MEDIO AMBIENTE Y ECOLOGIA

M.C. JOSE ANDRES MANZANILLA INTERIAN

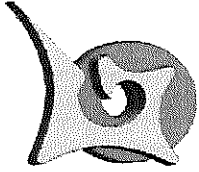
Vo Bo

DIRECTOR DE DESARROLLO URBANO

JUAN EDMUNDO SANCHEZ PALOMINO



De acuerdo a la Fracción III del Artículo 33 de la Ley de Transparencia y acceso a la Información Pública del Estado de Quintana Roo, le informamos que los datos personales proporcionados formaran parte de un sistema de datos personales y correspondientes expediente, el cual quedara bajo resguardo de esta Dirección; dichos datos serán utilizados para los fines por los que fueron recabados.



H. AYUNTAMIENTO MUNICIPAL DE OTHON P. BLANCO
 DIRECCION GENERAL DE DESARROLLO URBANO
 MEDIO AMBIENTE Y ECOLOGIA

MUNICIPIO OTHON P. BLANCO
 ESTADO DE QUINTANA ROO

Con fundamento en el Artículo 130, del Reglamento de Desarrollo Urbano y Construcción para el Municipio de Othón P. Blanco, la Dirección General de Desarrollo Urbano, Medio Ambiente y Ecología, autoriza la presente:

LICENCIA DE CONSTRUCCION.

DATOS DE LA CONSTRUCCION:

VIGENCIA:

Tipo: REGULARIZACIÓN-AMPLIACIÓN
 uso: HABITACIONAL
 Proyecto: CASA HABITACION
 Descripción: LOSA DE VIGUETA Y BOVEDILLA, MARCOS ESTRUCTURALES, ZAPATAS; MUROS CARGADORES, CIMENTACION DE MAMPOSTERIA.
 Ubicación:

No LICENCIA: 0011249
 Fecha de iniciación: 02/08/22
 Fecha terminación: 02/08/23
 Período de obra: 365 días meses 12

AV INSURGENTES PARCELA 274-F-5-A	S/N	812	000	---	CHETUMAL
CALLE	No.	Lte.	Mza.	Col.	CD

SUPERFICIE DE CONSTRUCCION:

SUPERFICIES EXISTENTES:

Superficie total del predio: 2,000.40 m²
 Superficie const. P.B: 596.55 m²
 Superficie const. P.A: 40.00 m²
 Superficie cubierta: 636.55 m²

SUPERFICIES A CONSTRUIR :

Superficie por nivel:
 P.B: 69.17 m² P.A: 225.26 m²
 Superficie por tipo de obra:
 Nueva: _____ m² Reg: 236.01 m²
 Amp.: 294.43 m² Renov: _____ m²
 Demolición: _____ m²
 Superficie Total en trámite: 530.44 m²

RESUMEN DE AREAS:

SUPERFICIE CUBIERTA P. B:	<u>665.72</u> m ²	SUPERFICIE CUBIERTA TOTAL:	<u>930.98</u> m ²
SUPERFICIE EXTERIOR:	<u>1,334.68</u> m ²	CAJONES DE ESTACIONAMIENTO:	<u>12</u>

Se extiende la presente Licencia de construcción para los fines y usos que en esta se señalan a los 02 días del mes de Agosto del año 20 22

AUTORIZÓ

DIRECTOR GENERAL DE DESARROLLO URBANO
 MEDIO AMBIENTE Y ECOLOGIA

[Signature]



EL MUNICIPIO QUE
 TODOS QUEREMOS
 OTHON P. BLANCO
 H. AYUNTAMIENTO 2021-2024

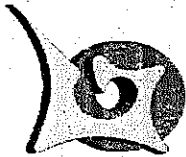
VISTO BUENO

DIRECTOR DE DESARROLLO URBANO

M.C. JOSÉ ANDRÉS MANZANILLA INTERIAN

C. JUAN EDMUNDO SANCHEZ PALOMINO

De acuerdo a la Fracción III del Artículo 33 de la Ley de Transparencia y acceso a la Información Pública del Estado de Quintana Roo, le informamos que los datos personales proporcionados formaran parte de un sistema de datos personales y correspondientes expediente, el cual quedara bajo resguardo de esta Dirección; dichos datos serán utilizados para los fines por los que fueron recabados.



MUNICIPIO OTHON P. BLANCO
ESTADO DE QUINTANA ROO

H. AYUNTAMIENTO MUNICIPAL DE OTHON P. BLANCO
DIRECCION GENERAL DE DESARROLLO URBANO
MEDIO AMBIENTE Y ECOLOGIA

Con fundamento en el Artículo 130, del Reglamento de Desarrollo Urbano y Construcción para el Municipio de Othón P. Blanco, la Dirección General de Desarrollo Urbano, Medio Ambiente y Ecología, autoriza la presente:

LICENCIA DE CONSTRUCCION.

DATOS DE LA CONSTRUCCION:

Tipo: REGULARIZACIÓN
 uso: HABITACIONAL
 Proyecto: VIVIENDA MULTIFAMILIAR DOS NIVELES
 Descripción: SISTEMA CONSTRUCTIVO TRADICIONAL: BLOCK, CASTILLOS, CADENAS ARMADAS, CIMENTACION MAMP., ZAPATAS AISLADAS, LOSA DE VIGUETA Y BOVEDILLA.
 Ubicación:

VIGENCIA:

No LICENCIA: 1250
 Fecha de iniciación: 07/08/22
 Fecha terminación: 02/02/23
 Período de obra: 183 días meses. 6

PLAYA 1185 21 12 FRACCTO. NVO. MAHAHUAL MAHAHUAL
 CALLE No. Lte Mza COL: CD

SUPERFICIE DE CONSTRUCCION:

SUPERFICIES EXISTENTES:

Superficie total del predio: 465.25 m²
 Superficie const. P.B: 170.54 m²
 Superficie const. P.A: 153.14 m²
 Superficie cubierta: 141.57 m²

SUPERFICIES A CONSTRUIR:

Superficie por nivel:
 P.B: 49.15 m² P.A: 38.42 m²
 Superficie por tipo de obra:
 Nueva: 0.00 m² Reg: 87.57 m²
 Amp.: 0.00 m² Renov: 0.00 m²
 Demolicion: 0.00 m²
 Superficie Total en trámite: 87.57 m²

RESUMEN DE AREAS:

SUPERFICIE CUBIERTA P. B: 78.00 m²
 SUPERFICIE EXTERIOR: 387.25 m²

SUPERFICIE CUBIERTA TOTAL: 87.57 m²
 CAJONES DE ESTACIONAMIENTO: 3

Se extiende la presente Licencia de construcción para los fines y usos que en esta se señalan a los 02 días del mes de Agosto del año 2022

AUTORIZÓ

DIRECTOR GENERAL DE DESARROLLO URBANO
MEDIO AMBIENTE Y ECOLOGIA

[Signature]

M.C. JOSÉ ANDRÉS MANZANILLA INTERIAN

VISTO BUENO

DIRECTOR DE DESARROLLO URBANO



EL MUNICIPIO QUE
MÁS QUEREMOS
OTHÓN P. BLANCO
AYUNTAMIENTO 2021-2024
DIRECCION GENERAL DE DESARROLLO
MEDIO AMBIENTE Y ECOLOGIA

[Signature]

JUAN EDMUNDO SÁNCHEZ PALOMINO

De acuerdo a la Fracción III del Artículo 33 de la Ley de Transparencia y acceso a la Información Pública del Estado de Quintana Roo, le informamos que los datos personales proporcionados formaran parte de un sistema de datos personales y correspondientes expediente, el cual quedara bajo resguardo de esta Dirección; dichos datos serán utilizados para los fines por los que fueron recabados.



MUNICIPIO OTHÓN P. BLANCO
ESTADO DE QUINTANA ROO

H. AYUNTAMIENTO MUNICIPAL DE OTHON P. BLANCO
DIRECCION GENERAL DE DESARROLLO URBANO,
MEDIO AMBIENTE Y ECOLOGIA

Con fundamento en el Artículo 130, del Reglamento de Desarrollo Urbano y Construcción del Municipio de Othón P. Blanco, la Dirección General de Desarrollo Urbano, Medio Ambiente y Ecología, autoriza la presente:

LICENCIA DE CONSTRUCCION.

DATOS DE LA CONSTRUCCION:

VIGENCIA:

Tipo : AMPLIACIÓN
uso: HABITACIONAL
Proyecto: CASA HABITACIÓN
Descripción: SE AMPLIA EN PLANTA BAJA LA ESTANCIA;
EN PLANTA ALTA ÁREA DE GIMNASIO Y
SALA.
Ubicación:

No LICENCIA: 001251
Fecha de iniciación: 03/08/22
Fecha terminación: 03/07/23
Periodo de obra: 183 días meses. 6

AV. GENERAL LÁZARO CARDENAS 347-A 28 12 COL. CENTRO CHETUMAL
CALLE No. Lte. Mza. Col. CD

SUPERFICIE DE CONSTRUCCION:

SUPERFICIES EXISTENTES:

Superficie total del predio: 296.29 m²
Superficie const. P.B: 75.93 m²
Superficie const. P.A: 58.62 m²
Superficie cubierta: 134.55 m²

SUPERFICIES A CONSTRUIR :

Superficie por nivel:
P.B: 29.77 m² P.A: 39.62 m²
Superficie por tipo de obra:
Nueva: 0.00 m² Reg: 0.00 m²
Amp.: 69.39 m² Renov: 0.00 m²
Demolicion: 0.00 m²
Superficie Total en trámite: 69.39 m²

RESUMEN DE AREAS:

SUPERFICIE CUBIERTA P. B: 105.70 m² SUPERFICIE CUBIERTA TOTAL: 203.94 m²
SUPERFICIE EXTERIOR: 190.59 m² CAJONES DE ESTACIONAMIENTO: 2

Se extiende la presente Licencia de construcción para los fines y usos que en esta se señalan a los 03 días del mes de Agosto del año 2022.

AUTORIZÓ
DIRECTOR GENERAL DE DESARROLLO URBANO
MEDIO AMBIENTE Y ECOLOGIA




VISTO BUENO
DIRECTOR DE DESARROLLO URBANO

OTHÓN P. BLANCO
H. AYUNTAMIENTO 2021-2024
DIRECCION GENERAL DE DESARROLLO
URBANO, MEDIO AMBIENTE Y ECOLOGIA

M.C. JOSÉ ANDRÉS MANZANILLA INTERIAN

C. JUAN EDMUNDO SÁNCHEZ PALOMINO

De acuerdo a la Fracción III del Artículo 33 de la Ley de Transparencia y acceso a la Información Pública del Estado de Quintana Roo, le informamos que los datos personales proporcionados formaran parte de un sistema de datos personales y correspondientes expediente, el cual quedara bajo resguardo de esta Dirección; dichos datos serán utilizados para los fines por los que fueron recabados.



H. AYUNTAMIENTO MUNICIPAL DE OTHON P. BLANCO
DIRECCION GENERAL DE DESARROLLO URBANO
MEDIO AMBIENTE Y ECOLOGIA

MUNICIPIO OTHON P. BLANCO
 ESTADO DE QUINTANA ROO

Con fundamento en el Artículo 130, del Reglamento de Desarrollo Urbano y Construcción para el Municipio de Othón P. Blanco, la Dirección General de Desarrollo Urbano, Medio Ambiente y Ecología, autoriza la presente:

LICENCIA DE CONSTRUCCION.

DATOS DE LA CONSTRUCCION:

VIGENCIA:

Tipo: REGULARIZACION-AMPLIACION
 uso: HABITACIONAL
 Proyecto: CASA HABITACION
 Descripción: MUROS DE BLOCK Y LOSA DE VIGUETA
 Ubicación:
CALLE GUILLERMO LOPE DE VEGA 449 032 015 SAHOP CHETUMAL
CALLE No. Lte. Mza. Col. CD

No LICENCIA: 44001252
 Fecha de iniciación: 03/08/22
 Fecha terminación: 03/08/23
 Periodo de obra: 365 días meses. 12

SUPERFICIE DE CONSTRUCCION:

SUPERFICIES EXISTENTES:

Superficie total del predio: 385.00 m²
 Superficie const. P.B: 255.00 m²
 Superficie const. P.A: 90.00 m²
 Superficie cubierta: 255.00 m²

SUPERFICIES A CONSTRUIR :

Superficie por nivel:
 P.B: _____ m² P.A: 90.00 m²
 Superficie por tipo de obra:
 Nueva: _____ m² Reg: 255.00 m²
 Amp.: 90.00 m² Renov: _____ m²
 Demolicion: _____ m²
 Superficie Total en trámite: 345.00 m²

RESUMEN DE AREAS:

SUPERFICIE CUBIERTA P. B: 255.00 m² SUPERFICIE CUBIERTA TOTAL: 255.00 m²
 SUPERFICIE EXTERIOR: 130.00 m² CAJONES DE ESTACIONAMIENTO: 1.00

Se extiende la presente Licencia de construcción para los fines y usos que en esta se señalan a los 03 días del mes de Agosto del año 20 22

AUTORIZÓ
 DIRECTOR GENERAL DE DESARROLLO URBANO
 MEDIO AMBIENTE Y ECOLOGIA



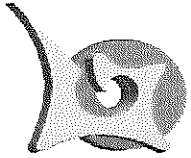
VISTO BUENO
 DIRECTOR DE DESARROLLO URBANO

OTHÓN P. BLANCO
 H. AYUNTAMIENTO 2021, 2024
 DIRECCION GENERAL DE DESARROLLO URBANO, MEDIO AMBIENTE Y ECOLOGIA

M.C. JOSÉ ANDRÉS MANZANILLA INTERIAN

C. JUAN EDMUNDO SANCHEZ PALOMINO

De acuerdo a la Fracción III del Artículo 33 de la Ley de Transparencia y acceso a la Información Pública del Estado de Quintana Roo, le informamos que los datos personales proporcionados formaran parte de un sistema de datos personales y correspondientes expediente, el cual quedara bajo resguardo de esta Dirección; dichos datos serán utilizados para los fines por los que fueron recabados.



MUNICIPIO OTHON P. BLANCO
ESTADO DE QUINTANA ROO

H. AYUNTAMIENTO MUNICIPAL DE OTHON P. BLANCO
DIRECCION GENERAL DE DESARROLLO URBANO
MEDIO AMBIENTE Y ECOLOGIA

Con fundamento en el Artículo 130, del Reglamento de Desarrollo Urbano y Construcción para el Municipio de Othón P. Blanco, la Dirección General de Desarrollo Urbano, Medio Ambiente y Ecología, autoriza la presente:

LICENCIA DE CONSTRUCCION.

DATOS DE LA CONSTRUCCION:

Tipo : **REGULARIZACIÓN / AMPLIACIÓN**
uso: **VENTA DE CERVEZAS EN ENVASE ABIERTO, VINOS Y LICORES EN ENVASE ABIERTO O AL COPEO**
Proyecto: **AMPLIACIÓN RESTAURANT - BAR**
Descripción: **SISTEMA TRADICIONAL, CIMENTACIÓN, MAMPOSTERÍA, CADENAS, CASTILLOS, LOSA, APLANADOS MUROS**

VIGENCIA:

No LICENCIA: **0310253**
Fecha de iniciación: **03/08/22**
Fecha terminación: **03/08/23**
Periodo de obra: **365 días / 12 meses**

Ubicación:	Av. BUGAMBILIAS	517	5	2	Ocho de Octubre	CHETUMAL
	CALLE	No.	Lte.	Mza.	Col.	CD

SUPERFICIE DE CONSTRUCCION:

SUPERFICIES EXISTENTES:

Superficie total del predio: **198.00** m²
Según cédula catastral 2021
Superficie const. P.B: **198.00** m²
Superficie const. P.A: _____ m²
Superficie cubierta: **198.00** m²

SUPERFICIES A CONSTRUIR :

Superficie por nivel:
P.B: **157.13** m² P.A: **157.13** m²
Superficie por tipo de obra:
Nueva: **0.00** m² Reg: **157.13** m²
Amp.: **157.13** m² Renov: **0.00** m²
Demolicion: **0.00** m²
Superficie Total en trámite: **314.26** m²

RESUMEN DE AREAS:

SUPERFICIE CUBIERTA P. B:	157.13 m ²	SUPERFICIE CUBIERTA TOTAL:	314.26 m ²
SUPERFICIE EXTERIOR:	40.87 m ²	CAJONES DE ESTACIONAMIENTO:	0.00

Se extiende la presente Licencia de construcción para los fines y usos que en esta se señalan a los **03** días del mes de **Agosto** del año **2022**

AUTORIZÓ

**DIRECTOR GENERAL DE DESARROLLO URBANO
MEDIO AMBIENTE Y ECOLOGIA**

M.C. JOSÉ ANDRÉS MANZANILLA INTERIAN


VISTO BUENO

DIRECTOR DE DESARROLLO URBANO



EL MUNICIPIO QUE
TOODOS QUEREMOS
OTHÓN P. BLANCO
H. AYUNTAMIENTO 2021-2024

JUAN EDMUNDO SÁNCHEZ PALOMINO
DIRECCIÓN GENERAL DE DESARROLLO URBANO, MEDIO AMBIENTE Y ECOLOGÍA



MUNICIPIO OTHON P. BLANCO
ESTADO DE QUINTANA ROO

H. AYUNTAMIENTO MUNICIPAL DE OTHON P. BLANCO
DIRECCION GENERAL DE DESARROLLO URBANO
MEDIO AMBIENTE Y ECOLOGIA

Con fundamento en el Artículo 130, del Reglamento de Desarrollo Urbano y Construcción para el Municipio de Othón P. Blanco, la Dirección General de Desarrollo Urbano Medio Ambiente y Ecología, autoriza la presente:

LICENCIA DE CONSTRUCCION.

DATOS DE LA CONSTRUCCION:

VIGENCIA:

Tipo : OBRA NUEVA
uso: HABITACIONAL MIXTO
Proyecto: CASA HABITACIONAL
Descripción: DOS RECAMARAS, SALA, COCINA Y COMEDOR
Ubicación:

No LICENCIA: 0000254
Fecha de iniciación: 08/08/22
Fecha terminación: 08/02/22
Período de obra: 183 días meses. 6

IGNACIO GOMEZ CIPRIANO	23	16	47	ANTORCHISTAS	CHETUMAL
CALLE	No.	Lte.	Mza.	Col.	CD

SUPERFICIE DE CONSTRUCCION:

SUPERFICIES EXISTENTES:

Superficie total del predio: 180.31 m²
Superficie const. P.B: 40.64 m²
Superficie const. P.A: 0.00 m²
Superficie cubierta: 40.64 m²

SUPERFICIES A CONSTRUIR :

Superficie por nivel:
P.B: 74.17 m² P.A: m²
Superficie por tipo de obra:
Nueva: 74.17 m² Reg: 40.64 m²
Amp.: 0.00 m² Renov: 0.00 m²
Demolicion: 0.00 m²
Superficie Total en trámite: 114.81 m²

RESUMEN DE AREAS:

SUPERFICIE CUBIERTA P. B:	<u>114.81</u> m ²	SUPERFICIE CUBIERTA TOTAL:	<u>114.81</u> m ²
SUPERFICIE EXTERIOR:	<u>65.50</u> m ²	CAJONES DE ESTACIONAMIENTO:	<u>1</u>

Se extiende la presente Licencia de construcción para los fines y usos que en esta se señalan a los 08 días del mes de Agosto del año 2022

AUTORIZÓ

DIRECTOR GENERAL DE DESARROLLO URBANO
MEDIO AMBIENTE Y ECOLOGIA

M.C. José Andrés Manzanilla Interian



EL MUNICIPIO QUE
TODOS QUEREMOS

OTHÓN P. BLANCO
H. AYUNTAMIENTO 2021-2024


DIRECCIÓN GENERAL DE DESARROLLO
URBANO, MEDIO AMBIENTE Y ECOLOGIA

VISTO BUENO

DIRECTOR DE DESARROLLO URBANO

G. Juan Edmundo Sánchez Palomino

De acuerdo a la Fracción III del Artículo 33 de la Ley de Transparencia y acceso a la Información Pública del Estado de Quintana Roo, le informamos que los datos personales proporcionados formaran parte de un sistema de datos personales y correspondientes expediente, el cual quedara bajo resguardo de esta Dirección; dichos datos serán utilizados para los fines por los que fueron recabados.



H. AYUNTAMIENTO MUNICIPAL DE OTHON P. BLANCO
 DIRECCION GENERAL DE DESARROLLO URBANO
 MEDIO AMBIENTE Y ECOLOGIA

MUNICIPIO OTHON P. BLANCO
 ESTADO DE QUINTANA ROO

Con fundamento en el Artículo 130, del Reglamento de Desarrollo Urbano y Construcción para el Municipio de Othón P. Blanco, la Dirección General de Desarrollo Urbano, Medio Ambiente y Ecología, autoriza la presente:

LICENCIA DE CONSTRUCCION.

DATOS DE LA CONSTRUCCION:

VIGENCIA:

Tipo: REGULARIZACIÓN
 uso: HABITACIONAL
 Proyecto: DEPARTAMENTOS
 Descripción: LOSA DE CONCRETO ARMADO Y VIGUETA Y BOVEDILLA, MUROS DE BLOCK CON CADENAS Y CASTILLOS ARMADOS
 Ubicación: FELIPE CARRILLO PUERTO LTE 07 430 07 5 ADOLFO LOPEZ MATEOS CHETUMAL
CALLE No. Lte. Mza. Col. CD

No LICENCIA: 44010255
 Fecha de iniciación: 10/08/2022
 Fecha terminación: 10/02/2023
 Período de obra: 183 DIAS meses. 6

SUPERFICIE DE CONSTRUCCION:

SUPERFICIES EXISTENTES:

Superficie total del predio: 360.00 m²
 Superficie const. P.B: 266.69 m²
 Superficie const. P.A: 148.06 m²
 Superficie cubierta: 414.75 m²

SUPERFICIES A REGULARIZAR :

Superficie por nivel:
 P.B: 70.24 m² P.A: 96.76 m²
 Superficie por tipo de obra:
 Nueva: 0.00 m² Reg: 167.00 m²
 Amp.: 0.00 m² Renov: 0.00 m²
 Demolicion: 0.00 m²
 Superficie Total en trámite: 167.00 m²

RESUMEN DE AREAS:

SUPERFICIE CUBIERTA P. B: 266.69 m² SUPERFICIE CUBIERTA TOTAL: 414.75 m²
 SUPERFICIE EXTERIOR: 93.31 m² CAJONES DE ESTACIONAMIENTO: 1

Se extiende la presente Licencia de construcción para los fines y usos que en esta se señalan a los 10 días del mes de Agosto del año: 2022

AUTORIZÓ

DIRECTOR GENERAL DE DESARROLLO URBANO
 MEDIO AMBIENTE Y ECOLOGIA

VISTO BUENO

DIRECTOR DE DESARROLLO URBANO

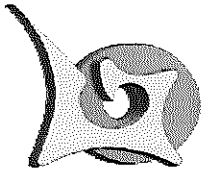


OTHÓN P. BLANCO
 H. AYUNTAMIENTO 2021-2024

M.C. JOSÉ ANDRÉS MANZANILLA INTERIAN

DIRECCION GENERAL DE DESARROLLO URBANO, MEDIO AMBIENTE Y ECOLOGIA
 DR. JUAN EDMUNDO SÁNCHEZ PALOMINO

De acuerdo a la Fracción III del Artículo 33 de la Ley de Transparencia y acceso a la Información Pública del Estado de Quintana Roo, le informamos que los datos personales proporcionados formaran parte de un sistema de datos personales y correspondientes expediente, el cual quedara bajo resguardo de esta Dirección; dichos datos serán utilizados para los fines por los que fueron recabados.



MUNICIPIO OTHÓN P. BLANCO
ESTADO DE QUINTANA ROO

H. AYUNTAMIENTO MUNICIPAL OTHÓN P. BLANCO
DIRECCION GENERAL DE DESARROLLO URBANO,
MEDIO AMBIENTE Y ECOLOGÍA

Con fundamento en el Artículo 130, del Reglamento de Desarrollo Urbano y Construcción para el Municipio Othón P. Blanco, la Dirección General de Desarrollo Urbano Medio Ambiente y Ecología, autoriza la presente:

LICENCIA DE CONSTRUCCION.

DATOS DE LA CONSTRUCCION:

Tipo : Ampliación
 uso: Habitacional
 Proyecto: Arquitectónico
 Descripción: Cimentacion de mamposteria, muros de block, castillos cadenas y losa de concreto armado,
 Ubicación:

VIGENCIA:

No LICENCIA: 1010256
 Fecha de iniciación: 10/08/22
 Fecha terminación: 10/02/23
 Periodo de obra: 183 días meses. 6

Tela	575	720	14	17 de Octubre	Chetumal, Quintana Roo
Calle	Número	Manzana	Lote	Colonia	Ciudad

SUPERFICIE DE CONSTRUCCION:

SUPERFICIES EXISTENTES:

Superficie total del predio: 160.00 m²
 Superficie const. P.B: 160.05 m²
 Superficie const. P.A: _____ m²
 Superficie cubierta: _____ m²

SUPERFICIES A CONSTRUIR :

Superficie por nivel:
 P.B: _____ m² P.A: 40.00 m²
 Superficie por tipo de obra:
 Nueva: _____ m² Reg: 40.00 m²
 Amp.: _____ m² Renov: _____ m²
 Demolicion: _____ m²
 Superficie Total en trámite: 40.00 m²

RESUMEN DE AREAS:

SUPERFICIE CUBIERTA P. B:	<u>135.01</u> m ²	SUPERFICIE CUBIERTA TOTAL:	<u>135.01</u> m ²
SUPERFICIE EXTERIOR:	<u>31.00</u> m ²	CAJONES DE ESTACIONAMIENTO:	<u>2</u>

Se extiende la presente Licencia de construcción para los fines y usos que en esta se señalan a los 10 días del mes de Agosto del año 2022

AUTORIZO

DIRECTOR GENERAL DE DESARROLLO URBANO
MEDIO AMBIENTE Y ECOLOGÍA



EL MUNICIPIO QUIERE
TODOS QUEREMOS
OTHÓN P. BLANCO
H. AYUNTAMIENTO 2021 - 2024
DIRECCION GENERAL DE DESARROLLO
URBANO, MEDIO AMBIENTE Y ECOLOGÍA


VISTO BUENO

DIRECTOR DE DESARROLLO URBANO

M.C. JOSÉ ANDRÉS MANZANILLA INTERIAN

C. JUAN EDMUNDO SÁNCHEZ PALOMINO

De acuerdo a la Fracción III del Artículo 33 de la Ley de Transparencia y acceso a la Información Pública del Estado de Quintana Roo, le informamos que los datos personales proporcionados formaran parte de un sistema de datos personales y correspondientes expediente, el cual quedara bajo resguardo de esta Dirección; dichos datos serán utilizados para los fines por los que fueron recabados.



MUNICIPIO OTHÓN P. BLANCO
ESTADO DE QUINTANA ROO

H. AYUNTAMIENTO MUNICIPAL DE OTHON P. BLANCO
DIRECCION GENERAL DE DESARROLLO URBANO
MEDIO AMBIENTE Y ECOLOGIA

Con fundamento en el Artículo 130, del Reglamento de Desarrollo Urbano y Construcción para el Municipio de Othón P. Blanco, la Dirección General de Desarrollo Urbano, Medio Ambiente y Ecología, autoriza la presente:

LICENCIA DE CONSTRUCCION.

DATOS DE LA CONSTRUCCION:

VIGENCIA:

Tipo : OBRA NUEVA
uso: HOTEL
Proyecto: HAMA CONDO BEACH
Descripción: SISTEMA TRADICIONAL, CIMENTACIÓN, MAMPOSTERÍA, CADENAS, CASTILLOS, LOSA, APLANADOS MUROS
Ubicación:

No LICENCIA: 1. # 0111257
Fecha de iniciación: 10/08/22
Fecha terminación: 10/08/23
Período de obra: 365 días meses. 12

Calle <u>SARDINA y Av. MAHAHUAL</u>	<u>12-13, 32-33-34</u>	<u>22</u>	<u>Centro</u>	<u>MAHAHUAL</u>
CALLE	No.	Lte.	Mza.	Col.
				CD

SUPERFICIE DE CONSTRUCCION:

SUPERFICIES EXISTENTES:

Superficie total del predio: 918.57 m²
Superficie const. P.B: _____ m²
Superficie const. P.A: _____ m²
Superficie cubierta: 0.00 m²

SUPERFICIES A CONSTRUIR :

Superficie por nivel:
P.B: 828.96 m² P.A: 3,434.44 m²
Superficie por tipo de obra:
Nueva: 4,263.40 m² Reg: 0.00 m²
Amp.: 0.00 m² Renov: 0.00 m²
Demolicion: 0.00 m²
Superficie Total en trámite: 4,263.40 m²

RESUMEN DE AREAS:

SUPERFICIE CUBIERTA P. B: <u>828.96</u> m ²	SUPERFICIE CUBIERTA TOTAL: <u>4,263.40</u> m ²
SUPERFICIE EXTERIOR: <u>89.61</u> m ²	CAJONES DE ESTACIONAMIENTO: <u>12.00</u>

Se extiende la presente Licencia de construcción para los fines y usos que en esta se señalan a los 10 días del mes de Agosto del año 20 22

AUTORIZO
DIRECTOR GENERAL DE DESARROLLO URBANO
MEDIO AMBIENTE Y ECOLOGIA

M.C. JOSÉ ANDRÉS MANZANILLA INTERIAN


VISTO BUENO
DIRECTOR DE DESARROLLO URBANO



EL MUNICIPIO QUE
TODOS QUEREMOS
OTHÓN P. BLANCO
H. AYUNTAMIENTO 2021-2024
DIRECCION GENERAL DE DESARROLLO URBANO, MEDIO AMBIENTE Y ECOLOGIA

C. JUAN DE MUNDO SÁNCHEZ PALOMINO

De acuerdo a la Fracción III del Artículo 33 de la Ley de Transparencia y Acceso a la Información Pública del Estado de Quintana Roo, le informamos que los datos personales proporcionados formaran parte de un sistema de datos personales y correspondientes expediente, el cual quedara bajo resguardo de esta Dirección; dichos datos serán utilizados para los fines por los que fueron recabados.



MUNICIPIO OTHON P. BLANCO
ESTADO DE QUINTANA ROO

H. AYUNTAMIENTO MUNICIPAL DE OTHON P. BLANCO
DIRECCION GENERAL DE DESARROLLO URBANO
MEDIO AMBIENTE Y ECOLOGIA

Con fundamento en el Artículo 130, del Reglamento de Desarrollo Urbano y Construcción para el Municipio de Othón P. Blanco, la Dirección General de Desarrollo Urbano Medio Ambiente y Ecología, autoriza la presente:

LICENCIA DE CONSTRUCCION.

DATOS DE LA CONSTRUCCION:

VIGENCIA:

Tipo : OBRA NUEVA
uso: HABITACIONAL MIXTO
Proyecto: CASA HABITACIONAL
Descripción: CASA HABITACIONAL
Ubicación:

No LICENCIA: 1. 000258
Fecha de iniciación: 10/08/22
Fecha terminación: 10/02/23
Período de obra: 183 días meses. 6

BERMUDAS	237	4	166	CARIBE VI	CHETUMAL
CALLE	No.	Lte.	Mza.	Col.	CD

SUPERFICIE DE CONSTRUCCION:

SUPERFICIES EXISTENTES:

Superficie total del predio: 146.00 m²
Superficie const. P.B: 107.64 m²
Superficie const. P.A: 0.00 m²
Superficie cubierta: 107.64 m²

SUPERFICIES A CONSTRUIR :

Superficie por nivel:
P.B: 19.04 m² P.A: 85.95 m²
Superficie por tipo de obra:
Nueva: 68.29 m² Reg: 36.70 m²
Amp.: 0.00 m² Renov: 0.00 m²
Demolicion: 0.00 m²
Superficie Total en trámite: 104.99 m²

RESUMEN DE AREAS:

SUPERFICIE CUBIERTA P. B:	<u>126.68</u> m ²	SUPERFICIE CUBIERTA TOTAL:	<u>212.63</u> m ²
SUPERFICIE EXTERIOR:	<u>19.32</u> m ²	CAJONES DE ESTACIONAMIENTO:	<u>1</u>

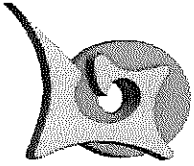
Se extiende la presente Licencia de construcción para los fines y usos que en esta se señalan a los 10 días del mes de Agosto del año 202 2

AUTORIZO
DIRECTOR GENERAL DE DESARROLLO URBANO
MEDIO AMBIENTE Y ECOLOGIA

VISTO BUENO
DIRECTOR DE DESARROLLO URBANO

M.C. José Andrés Manzanilla Interian

C. Juan Edmundo Sánchez Palomino



H. AYUNTAMIENTO MUNICIPAL DE OTHON P. BLANCO
DIRECCION GENERAL DE DESARROLLO URBANO
MEDIO AMBIENTE Y ECOLOGIA

MUNICIPIO OTHON P. BLANCO
ESTADO DE QUINTANA ROO

Con fundamento en el Artículo 130, del "Reglamento de Desarrollo Urbano y Construcción para el Municipio de Othón P. Blanco", la Dirección General de Desarrollo Urbano, Medio Ambiente y Ecología, autoriza la presente:

LICENCIA DE CONSTRUCCION.

DATOS DE LA CONSTRUCCION:

VIGENCIA:

Tipo : Reg./Ampl. No LICENCIA: 11259
 uso: Habitacional Fecha de iniciación: 10/08/22
 Proyecto: Casa Habitación Fecha terminación: 10/07/23
 Descripción: Losa, Castillos, Columnas, Zapatas, Concretos Período de obra: 183 días meses. 6
 Ubicación: Celul 4-A 000033 0058 Arboledas II Chetumal Q. Roo
CALLE No. Lte. Mza. Col. CD Edo.

SUPERFICIE DE CONSTRUCCION:

SUPERFICIES EXISTENTES:

SUPERFICIES A CONSTRUIR :

Superficie total del predio: <u>160.00</u> m ²	Superficie por nivel:
Superficie const. P.B: <u>114.90</u> m ²	P.B: <u>81.90</u> m ² P.A: <u>33.00</u> m ²
Superficie const. P.A: <u> </u> m ²	Superficie por tipo de obra:
Superficie cubierta: <u>114.90</u> m ²	Nueva: <u> </u> m ² Reg: <u>81.90</u> m ²
	Amp.: <u>33.00</u> m ² Renov: <u> </u> m ²
	Demolicion: <u>0.00</u> m ²
	Superficie Total en trámite: <u>114.90</u> m ²

RESUMEN DE AREAS:

SUPERFICIE CUBIERTA P. B: <u>114.90</u> m ²	SUPERFICIE CUBIERTA TOTAL: <u>114.90</u> m ²
SUPERFICIE EXTERIOR: <u>45.10</u> m ²	CAJONES DE ESTACIONAMIENTO: <u>1</u>

Se extiende la presente Licencia de construcción para los fines y usos que en esta se señalan a los 10 días del mes de Agosto del año 2022

AUTORIZÓ

VISTO BUENO

DIRECTOR GENERAL DE DESARROLLO URBANO
MEDIO AMBIENTE Y ECOLOGIA


DIRECTOR DE DESARROLLO URBANO

M.C. JOSÉ ANDRÉS MANZANILLA INTERIAN

C. JUAN EDMUNDO SANCHEZ PALOMINO

H. AYUNTAMIENTO 2021 - 2024
DIRECCIÓN GENERAL DE DESARROLLO URBANO, MEDIO AMBIENTE Y ECOLOGIA

De acuerdo a la Fracción III del Artículo 33 de la Ley de Transparencia y acceso a la Información Pública del Estado de Quintana Roo, le informamos que los datos personales proporcionados formaran parte de un sistema de datos personales y correspondientes expediente, el cual quedara bajo resguardo de esta Dirección; dichos datos serán utilizados para los fines por los que fueron recabados.



MUNICIPIO OTHON P. BLANCO
ESTADO DE QUINTANA ROO

H. AYUNTAMIENTO MUNICIPAL DE OTHON P. BLANCO
DIRECCION GENERAL DE DESARROLLO URBANO
MEDIO AMBIENTE Y ECOLOGIA

Con fundamento en el Artículo 130, del Reglamento de Desarrollo Urbano y Construcción para el Municipio de Othón P. Blanco, la Dirección General de Desarrollo Urbano, Medio Ambiente y Ecología, autoriza la presente:

LICENCIA DE CONSTRUCCION.

DATOS DE LA CONSTRUCCION:

Tipo : REGULARIZACIÓN/AMPLIACIÓN
 uso: HABITACIONAL
 Proyecto: CASA HABITACIÓN
 Descripción: SISTEMA CONSTRUCTIVO TRADICIONAL: BLOCK, CASTILLOS, CADENAS ARMADAS, CIMENTACIÓN MAMP., ZAPATAS AISLADAS.
 Ubicación:

VIGENCIA:

No LICENCIA: 10/01/260
 Fecha de iniciación: 10/08/22
 Fecha terminación: 10/07/23
 Período de obra: 183 días meses. 6

MANUEL GRECCENIO REJÓN ENTRE GOROZAL Y 27 DE SEPTIEMBRE S/N 8 459 PROTERRITORIO CHETUMAL
 CALLE No. Lte Mza COL: CD

SUPERFICIE DE CONSTRUCCION:

SUPERFICIES EXISTENTES:

Superficie total del predio: 160.00 m²
 Superficie const. P.B: 53.00 m²
 Superficie const. P.A: 0.00 m²
 Superficie cubierta: 107.00 m²

SUPERFICIES A CONSTRUIR :

Superficie por nivel:
 P.B: 59.40 m² P.A: 0.00 m²
 Superficie por tipo de obra:
 Nueva: 0.00 m² Reg: 53.00 m²
 Amp.: 59.40 m² Renov: 0.00 m²
 Demolicion: 0.00 m²
 Superficie Total en trámite: 112.40 m²

RESUMEN DE AREAS:

SUPERFICIE CUBIERTA P. B: 53.00 m² SUPERFICIE CUBIERTA TOTAL: 112.40 m²
 SUPERFICIE EXTERIOR: 107.00 m² CAJONES DE ESTACIONAMIENTO: 1

Se extiende la presente Licencia de construcción para los fines y usos que en esta se señalan a los 10 días del mes de Agosto del año 2022

AUTORIZÓ
 DIRECTOR GENERAL DE DESARROLLO URBANO
 MEDIO AMBIENTE Y ECOLOGIA

[Signature]



OTHÓN P. BLANCO
H. AYUNTAMIENTO 2021-2024

VISTO BUENO
 DIRECTOR DE DESARROLLO URBANO


[Signature]

M.C. JOSÉ ANDRÉS MANZANILLA INTERIAN

DIRECCION GENERAL DE DESARROLLO URBANO, MEDIO AMBIENTE Y ECOLOGIA

M.C. JUAN EDMUNDO SANCHEZ PALOMINO

De acuerdo a la Fracción III del Artículo 33 de la Ley de Transparencia y acceso a la Información Pública del Estado de Quintana Roo, le informamos que los datos personales proporcionados formaran parte de un sistema de datos personales y correspondientes expediente, el cual quedara bajo resguardo de esta Dirección; dichos datos serán utilizados para los fines por los que fueron recabados.



MUNICIPIO OTHÓN P. BLANCO
ESTADO DE QUINTANA ROO

H. AYUNTAMIENTO MUNICIPAL DE OTHON P. BLANCO
DIRECCION GENERAL DE DESARROLLO URBANO,
MEDIO AMBIENTE Y ECOLOGIA

Con fundamento en el Artículo 130, del Reglamento de Desarrollo Urbano y Construcción del Municipio de Othón P. Blanco, la Dirección General de Desarrollo Urbano, Medio Ambiente y Ecología, autoriza la presente:

LICENCIA DE CONSTRUCCION.

DATOS DE LA CONSTRUCCION:

VIGENCIA:

Tipo : REGULARIZACIÓN Y AMPLIACIÓN
 uso: HABITACIONAL
 Proyecto: CASA HABITACIÓN
 Descripción: SE REGULARIZA EN PLANTA BAJA, COCHERA, CORREDOR Y ÁREA DE ESCALERA; SE AMPLIA EN PLANTA ALTA, RECÁMARA Y BAÑO.
 Ubicación:

No LICENCIA: 3.11.011-262
 Fecha de iniciación: 11/08/22
 Fecha terminación: 11/07/23
 Período de obra: 183 días meses. 6

<u>C. CONIL</u>	<u>427</u>	<u>20</u>	<u>518</u>	<u>JARDINES DE PAYO OBISPO</u>	<u>CHETUMAL</u>
<u>CALLE</u>	<u>No.</u>	<u>Lte.</u>	<u>Mza.</u>	<u>Col.</u>	<u>CD</u>

SUPERFICIE DE CONSTRUCCION:

SUPERFICIES EXISTENTES:

SUPERFICIES A CONSTRUIR :

Superficie total del predio: 128.00 m²
 Superficie const. P.B: 102.89 m²
 Superficie const. P.A: 0.00 m²
 Superficie cubierta: 102.89 m²

Superficie por nivel:
 P.B: 0.00 m² P.A: 60.45 m²
 Superficie por tipo de obra:
 Nueva: 0.00 m² Reg: 45.01 m²
 Amp.: 60.45 m² Renov: 0.00 m²
 Demolicion: 0.00 m²
 Superficie Total en trámite: 105.46 m²

RESUMEN DE AREAS:

SUPERFICIE CUBIERTA P. B: 102.89 m² SUPERFICIE CUBIERTA TOTAL: 163.34 m²
 SUPERFICIE EXTERIOR: 25.11 m² CAJONES DE ESTACIONAMIENTO: 1

Se extiende la presente Licencia de construcción para los fines y usos que en esta se señalan a los 11 días del mes de Agosto del año 2022.

AUTORIZÓ
DIRECTOR GENERAL DE DESARROLLO URBANO
MEDIO AMBIENTE Y ECOLOGIA

VISTO BUENO
DIRECTOR DE DESARROLLO URBANO



EL MUNICIPIO QUE
 TODOS QUEREMOS
OTHÓN P. BLANCO
 H. AYUNTAMIENTO 2021 - 2024

M.C. JOSÉ ANDRÉS MANZANILLA INTERIAN

DIRECCION GENERAL DE DESARROLLO URBANO, MEDIO AMBIENTE Y ECOLOGIA

C. JUAN EDMUNDO SÁNCHEZ PALOMINO

De acuerdo a la Fracción III del Artículo 33 de la Ley de Transparencia y acceso a la Información Pública del Estado de Quintana Roo, le informamos que los datos personales proporcionados formaran parte de un sistema de datos personales y correspondientes expediente, el cual quedara bajo resguardo de esta Dirección; dichos datos serán utilizados para los fines por los que fueron recabados.



MUNICIPIO OTHÓN P. BLANCO
ESTADO DE QUINTANA ROO

H. AYUNTAMIENTO MUNICIPAL DE OTHON P. BLANCO
DIRECCION GENERAL DE DESARROLLO URBANO
MEDIO AMBIENTE Y ECOLOGIA

Con fundamento en el Artículo 130, del Reglamento de Desarrollo Urbano y Construcción para el Municipio de Othón P. Blanco, la Dirección General de Desarrollo Urbano, Medio Ambiente y Ecología, autoriza la presente:

LICENCIA DE CONSTRUCCION.

DATOS DE LA CONSTRUCCION:

VIGENCIA:

Tipo: AMPLIACIÓN
 uso: HABITACIONAL MIXTO HM
 Proyecto: VIVIENDA UNIFAMILIAR
 Descripción: MUROS DE BLOCK Y CONCRETO
 Ubicación:
 CALLE CEIBA 120-E 63 10 DEL BOSQUE CHETUMAL
 CALLE No. Lte. Mza. Col. CD

No LICENCIA: N.º 000263
 Fecha de iniciación: 22/08/22
 Fecha terminación: 12/20/23
 Período de obra: 183 días meses. 6

SUPERFICIE DE CONSTRUCCION:

SUPERFICIES EXISTENTES:

SUPERFICIES A CONSTRUIR :

Superficie total del predio: 150.00 m²
 Superficie const. P.B: 70.62 m²
 Superficie const. P.A: m²
 Superficie cubierta: 70.62 m²

Superficie por nivel:
 P.B: m² P.A: 16.18 m²
 Superficie por tipo de obra:
 Nueva: m² Reg: m²
 Amp.: 16.18 m² Renov: m²
 Demolicion: m²
 Superficie Total en trámite: 16.18 m²

RESUMEN DE AREAS:

SUPERFICIE CUBIERTA P. B: 70.62 m² SUPERFICIE CUBIERTA TOTAL: 86.80 m²
 SUPERFICIE EXTERIOR: 79.38 m² CAJONES DE ESTACIONAMIENTO: 2

Se extiende la presente Licencia de construcción para los fines y usos que en esta se señalan a los 12 días del mes de Agosto del año 2022

AUTORIZO

DIRECTOR GENERAL DE DESARROLLO URBANO
MEDIO AMBIENTE Y ECOLOGIA

[Handwritten signature]



EL MUNICIPIO QUE
TODOS QUEREMOS
OTHÓN P. BLANCO
H. AYUNTAMIENTO 2021 2024
DIRECCION GENERAL DE DESARROLLO URBANO
MEDIO AMBIENTE Y ECOLOGIA


VISTO BUENO

DIRECTOR DE DESARROLLO URBANO

[Handwritten signature]

M.C. JOSÉ ANDRÉS MANZANILLA INTERIAN M.C. JUAN EDMUNDO SÁNCHEZ PALOMINO

De acuerdo a la Fracción III del Artículo 33 de la Ley de Transparencia y acceso a la Información Pública del Estado de Quintana Roo, le informamos que los datos personales proporcionados formaran parte de un sistema de datos personales y correspondientes expediente, el cual quedara bajo resguardo de esta Dirección; dichos datos serán utilizados para los fines por los que fueron recabados.



MUNICIPIO OTHÓN P. BLANCO
ESTADO DE QUINTANA ROO

H. AYUNTAMIENTO MUNICIPAL DE OTHON P. BLANCO
DIRECCION GENERAL DE DESARROLLO URBANO
MEDIO AMBIENTE Y ECOLOGIA

Con fundamento en el Artículo 130, del Reglamento de Desarrollo Urbano y Construcción para el Municipio de Othón P. Blanco, la Dirección General de Desarrollo Urbano, Medio Ambiente y Ecología, autoriza la presente:

LICENCIA DE CONSTRUCCION.

DATOS DE LA CONSTRUCCION:

Tipo : REGULARIZACIÓN
 uso: HABITACIONAL
 Proyecto: CASA HABITACION
 Descripción: ARMDO LOSA AXOTEA VIGUETA Y BOVEDILLA, COLUMNAS TRABE, CASTILLOS
 Ubicación:
 AV. MARIANO ANGULO BASTO S/N 24 47 YAX CHE RESIDENCIAL CHETUMAL
 CALLE No. Lte. Mza. Col. CD

VIGENCIA: 11264
 No LICENCIA:
 Fecha de iniciación: 16/08/22
 Fecha terminación: 16/02/23
 Período de obra: 183 días meses. 6

SUPERFICIE DE CONSTRUCCION:

SUPERFICIES EXISTENTES:

Superficie total del predio: 129.50 m²
 Superficie const. P.B: 103.32 m²
 Superficie const. P.A: 104.81 m²
 Superficie cubierta: 103.32 m²

SUPERFICIES A CONSTRUIR :

Superficie por nivel:
 P.B: 0.00 m² P.A: 0.00 m²
 Superficie por tipo de obra:
 Reg. P.B. 46.24 m² Antigua: 63.77 m²
 Reg. P.A. 98.12 m² Regulari: m²
 Int. Residencial: m²
 Superficie Total en trámite: 144.36 m²

RESUMEN DE AREAS:

SUPERFICIE CUBIERTA P. B: 103.32 m² SUPERFICIE CUBIERTA TOTAL: 208.13 m²
 SUPERFICIE EXTERIOR: 26.18 m² CAJONES DE ESTACIONAMIENTO: 1

Se extiende la presente Licencia de construcción para los fines y usos que en esta se señalan a los 16 días del mes de Agosto del año 20 22

AUTORIZÓ

DIRECTOR GENERAL DE DESARROLLO URBANO
MEDIO AMBIENTE Y ECOLOGIA

[Handwritten signature]

M.C. JOSÉ ANDRÉS MANZANILLA INTERIAN



VISTO BUENO


DIRECTOR DE DESARROLLO URBANO

[Handwritten signature]

C. JUAN EDMUNDO SÁNCHEZ PALOMINO

EL MUNICIPIO QUE
TODOS QUEREMOS
OTHÓN P. BLANCO
H. AYUNTAMIENTO 2021. 2024
DIRECCION GENERAL DE DESARROLLO
URBANO, MEDIO AMBIENTE Y ECOLOGIA

De acuerdo a la Fracción III del Artículo 33 de la Ley de Transparencia y acceso a la Información Pública del Estado de Quintana Roo, le informamos que los datos personales proporcionados formaran parte de un sistema de datos personales y correspondientes expediente, el cual quedara bajo resguardo de esta Dirección; dichos datos serán utilizados para los fines por los que fueron recabados.



H. AYUNTAMIENTO MUNICIPAL DE OTHON P. BLANCO
DIRECCION GENERAL DE DESARROLLO URBANO
MEDIO AMBIENTE Y ECOLOGIA

MUNICIPIO OTHON P. BLANCO
ESTADO DE QUINTANA ROO

Con fundamento en el Artículo 130, del Reglamento de Desarrollo Urbano y Construcción para el Municipio de Othón P. Blanco, la Dirección General de Desarrollo Urbano, Medio Ambiente y Ecología, autoriza la presente:

LICENCIA DE CONSTRUCCION.

DATOS DE LA CONSTRUCCION:

VIGENCIA:

Tipo : AMPLIACIÓN
 uso: COMERCIAL
 Proyecto: LOCAL COMERCIAL
 Descripción: CIM. DE MAMP., MUROS DE BLOCK, CAST., CAD. COLUM. Y TRABES CONCRETO ARMADO, LOSA DE VIGUETA Y BOVEDILLA
 Ubicación:
 CALLE FRANCISCO I. MADERO S/N 1 35 HUAY PIX
 CALLE No. Lte. Mza. Col. CD

No LICENCIA: 000265
 Fecha de iniciación: 17/08/22
 Fecha terminación: 17/02/23
 Período de obra: 183 días meses. 6

SUPERFICIE DE CONSTRUCCION:

SUPERFICIES EXISTENTES:

Superficie total del predio: 844.76 m²
 Superficie const. P.B: 24.50 m²
 Superficie const. P.A: m²
 Superficie cubierta: 24.50 m²

SUPERFICIES A CONSTRUIR :

Superficie por nivel:
 P.B: 64.00 m² P.A: 0.00 m²
 Superficie por tipo de obra:
 Nueva: 0.00 m² Reg: 0.00 m²
 Amp.: 64.00 m² Renov: 0.00 m²
 Demolicion: 0.00 m²
 Superficie Total en trámite: 64.00 m²

RESUMEN DE AREAS:

SUPERFICIE CUBIERTA P. B: 88.50 m² SUPERFICIE CUBIERTA TOTAL: 88.50 m²
 SUPERFICIE EXTERIOR: 756.26 m² CAJONES DE ESTACIONAMIENTO: 3

Se extiende la presente Licencia de construcción para los fines y usos que en esta se señalan a los 17 días del mes de Agosto del año 2022

AUTORIZO

DIRECTOR GENERAL DE DESARROLLO URBANO
MEDIO AMBIENTE Y ECOLOGIA

M.C. JOSÉ ANDRÉS MANZANILLA INTERÁN

VISTO BUENO

DIRECTOR DE DESARROLLO URBANO

C. JUAN EDMUNDO SÁNCHEZ PALOMINO



De acuerdo a la Fracción III del Artículo 33 de la Ley de Transparencia y acceso a la Información Pública del Estado de Quintana Roo, le informamos que los datos personales proporcionados formaran parte de un sistema de datos personales y correspondientes expediente, el cual quedara bajo resguardo de esta Dirección; dichos datos serán utilizados para los fines por los que fueron recabados.



MUNICIPIO OTHON P. BLANCO
ESTADO DE QUINTANA ROO

H. AYUNTAMIENTO MUNICIPAL DE OTHON P. BLANCO
DIRECCION GENERAL DE DESARROLLO URBANO,
MEDIO AMBIENTE Y ECOLOGIA

Con fundamento en el Artículo 130, del Reglamento de Desarrollo Urbano y Construcción del Municipio de Othón P. Blanco, la Dirección General de Desarrollo Urbano, Medio Ambiente y Ecología, autoriza la presente:

LICENCIA DE CONSTRUCCION.

DATOS DE LA CONSTRUCCION:

VIGENCIA:

Tipo : AMPLIACIÓN
uso: HABITACIONAL
Proyecto: CASA HABITACIÓN
Descripción: SE AMPLIAN 2 RECÁMARAS, BAÑO Y PARTE DE LA COCINA.
Ubicación:

No LICENCIA: 0011266
Fecha de iniciación: 18/08/22
Fecha terminación: 18/20/23
Periodo de obra: 185 días meses. 6

<u>C. SAN VICENTE</u>	<u>371</u>	<u>12</u>	<u>32</u>	<u>FRACC. CARIBE</u>	<u>CHETUMAL</u>
<u>CALLE</u>	<u>No.</u>	<u>Lte.</u>	<u>Mza.</u>	<u>Col.</u>	<u>CD</u>

SUPERFICIE DE CONSTRUCCION:

SUPERFICIES EXISTENTES:

Superficie total del predio: 160.00 m²
Superficie const. P.B: 37.48 m²
Superficie const. P.A: 0.00 m²
Superficie cubierta: 37.48 m²

SUPERFICIAS A CONSTRUIR :

Superficie por nivel:
P.B: 40.57 m² P.A: 0.00 m²
Superficie por tipo de obra:
Nueva: 0.00 m² Reg: 0.00 m²
Amp.: 40.57 m² Renov: 0.00 m²
Demolicion: 0.00 m²
Superficie Total en trámite: 40.57 m²

RESUMEN DE AREAS:

SUPERFICIE CUBIERTA P. B:	<u>78.05</u> m ²	SUPERFICIE CUBIERTA TOTAL:	<u>78.05</u> m ²
SUPERFICIE EXTERIOR:	<u>81.95</u> m ²	CAJONES DE ESTACIONAMIENTO:	<u>1</u>

Se extiende la presente Licencia de construcción para los fines y usos que en esta se señalan a los 18 días del mes de Agosto del año 2022.

AUTORIZÓ

DIRECTOR GENERAL DE DESARROLLO URBANO
MEDIO AMBIENTE Y ECOLOGIA

M.C. JOSÉ ANDRÉS MANZANILLA INTERIAN




EL MUNICIPIO QUE
"TODOS" QUEREMOS
OTHÓN P. BLANCO
H. AYUNTAMIENTO 2021-2024

VISTO BUENO

DIRECTOR DE DESARROLLO URBANO

JUAN EDMUNDO SÁNCHEZ PALOMINO
DIRECCION GENERAL DE DESARROLLO URBANO, MEDIO AMBIENTE Y ECOLOGIA

De acuerdo a la Fracción III del Artículo 33 de la Ley de Transparencia y acceso a la Información Pública del Estado de Quintana Roo, le informamos que los datos personales proporcionados formaran parte de un sistema de datos personales y correspondientes expediente, el cual quedara bajo resguardo de esta Dirección; dichos datos serán utilizados para los fines por los que fueron recabados.



MUNICIPIO OTHON P. BLANCO
ESTADO DE QUINTANA ROO

H. AYUNTAMIENTO MUNICIPAL DE OTHON P. BLANCO
DIRECCION GENERAL DE DESARROLLO URBANO
MEDIO AMBIENTE Y ECOLOGIA

Con fundamento en el Artículo 130, del Reglamento de Desarrollo Urbano y Construcción para el Municipio de Othón P. Blanco, la Dirección General de Desarrollo Urbano, Medio Ambiente y Ecología, autoriza la presente:

LICENCIA DE CONSTRUCCION.

DATOS DE LA CONSTRUCCION:

VIGENCIA:

Tipo : RENOVACION
Uso: HABITACIONL
Proyecto: CONSTRUCCION DE RECAMARA
Descripción: RECAMARA EN PLANTA ALTA
Ubicación:

No LICENCIA: N.º 3000267
Fecha de inicio: 18/08/22
Fecha término: 18/02/23
Período de obra: 183 días meses. 6

ARUBA	237	4	164	CARIBE IV	CHETUMAL
CALLE	No.	Lte.	Mza.	Col.	CD

SUPERFICIE DE CONSTRUCCION:

SUPERFICIES EXISTENTES:

Superficie total del predio: 146.00 m²
Superficie const. P.B: 116.43 m²
Superficie const. P.A: 46.77 m²
Superficie cubierta: 163.20 m²

SUPERFICIES A CONSTRUIR :

Superficie por nivel:
P.B: 0.00 m² P.A: 70.58 m²
Superficie por tipo de obra:
Nueva: 0.00 m² Reg: 0.00 m²
Amp.: 0.00 m² Renov: 70.58 m²
Demolicion: 0.00 m²
Superficie Total en trámite: 70.58 m²

RESUMEN DE AREAS:

SUPERFICIE CUBIERTA P. B:	<u>116.43</u> m ²	SUPERFICIE CUBIERTA TOTAL:	<u>233.78</u> m ²
SUPERFICIE EXTERIOR:	<u>29.57</u> m ²	CAJONES DE ESTACIONAMIENTO:	<u>1</u>

Se extiende la presente Licencia de construcción para los fines y usos que en esta se señalan a los 18 días del mes de Ago 2022 del año 2022

AUTORIZÓ

DIRECTOR GENERAL DE DESARROLLO URBANO
MEDIO AMBIENTE Y ECOLOGIA

M.C. JOSÉ ANDRÉS MANZANILLA INTERIAN




OTHÓN P. BLANCO
H. AYUNTAMIENTO 2021-2024
DIRECCION GENERAL DE DESARROLLO URBANO, MEDIO AMBIENTE Y ECOLOGIA

VISTO BUENO

DIRECTOR DE DESARROLLO URBANO

C. JUAN EDMUNDO SANCHEZ PALOMINO

De acuerdo a la Fracción III del Artículo 33 de la Ley de Transparencia y acceso a la Información Pública del Estado de Quintana Roo, le informamos que los datos personales proporcionados formaran parte de un sistema de datos personales y correspondientes expediente, el cual quedara bajo resguardo de esta Dirección; dichos datos serán utilizados para los fines por los que fueron recabados.



MUNICIPIO OTHON P. BLANCO
ESTADO DE QUINTANA ROO

H. AYUNTAMIENTO MUNICIPAL DE OTHON P. BLANCO
DIRECCION GENERAL DE DESARROLLO URBANO
MEDIO AMBIENTE Y ECOLOGIA

Con fundamento en el Artículo 118, del Nuevo Reglamento de Desarrollo Urbano para el Municipio de Othón P. Blanco, la Dirección General de Desarrollo Urbano, Medio Ambiente y Ecología, autoriza la presente:

LICENCIA DE CONSTRUCCION.

DATOS DE LA CONSTRUCCION:

Tipo : REGULARIZACIÓN
 uso: HABITACIONAL
 Proyecto: CASA HABITACIÓN DOS NIVELES
 Descripción: SISTEMA CONSTRUCTIVO TRADICIONAL: BLOCK, CASTILLOS, CADENAS ARMADAS, CIMENTACIÓN MAMP., ZAPATAS AISLADAS.
 Ubicación:

VIGENCIA:

No LICENCIA: 0000268
 Fecha de iniciación: 18/08/22
 Fecha terminación: 18/02/23
 Período de obra: 183 días meses. 6

SAN VICENTE	262	32	160	FRACCTO. CARIBE	CHETUMAL
CALLE	No.	Lte	Mza	COL:	CD

SUPERFICIE DE CONSTRUCCION:

SUPERFICIES EXISTENTES:

Superficie total del predio: 146.00 m²
 Superficie const. P.B: 93.54 m²
 Superficie const. P.A: 58.84 m²
 Superficie cubierta: 52.46 m²

SUPERFICIES A CONSTRUIR :

Superficie por nivel:
 P.B: 59.71 m² P.A: 58.84 m²
 Superficie por tipo de obra:
 Nueva: m² Reg: 118.55 m²
 Amp.: 0.00 m² Renov: 0.00 m²
 Demolicion: 0.00 m²
 Superficie Total en trámite: 118.55 m²

RESUMEN DE AREAS:

SUPERFICIE CUBIERTA P. B: 93.54 m²
 SUPERFICIE EXTERIOR: 52.46 m²

SUPERFICIE CUBIERTA TOTAL: 118.55 m²
 CAJONES DE ESTACIONAMIENTO: 1

Se extiende la presente Licencia de construcción para los fines y usos que en esta se señalan a los 18 días del mes de Agosto del año 2022

AUTORIZÓ

DIRECTOR GENERAL DE DESARROLLO URBANO
MEDIO AMBIENTE Y ECOLOGIA

M.C. JOSÉ ANDRÉS MANZANILLA INTERIAN



OTHÓN P. BLANCO
H. AYUNTAMIENTO 2022-2024


DIRECCIÓN GENERAL DE DESARROLLO URBANO, MEDIO AMBIENTE Y ECOLOGIA

VISTO BUENO

DIRECTOR DE DESARROLLO URBANO

C. JUAN EDMUNDO SÁNCHEZ PALOMINO

De acuerdo a la Fracción III del Artículo 33 de la Ley de Transparencia y acceso a la Información Pública del Estado de Quintana Roo, le informamos que los datos personales proporcionados formaran parte de un sistema de datos personales y correspondientes expediente, el cual quedara bajo resguardo de esta Dirección; dichos datos serán utilizados para los fines por los que fueron recabados.



MUNICIPIO OTHÓN P. BLANCO
ESTADO DE QUINTANA ROO

H. AYUNTAMIENTO MUNICIPAL DE OTHON P. BLANCO
DIRECCION GENERAL DE DESARROLLO URBANO
MEDIO AMBIENTE Y ECOLOGIA

Con fundamento en el Artículo 130, del Reglamento de Desarrollo Urbano y Construcción para el Municipio de Othón P. Blanco, la Dirección General de Desarrollo Urbano, Medio Ambiente y Ecología, autoriza la presente:

LICENCIA DE CONSTRUCCION.

DATOS DE LA CONSTRUCCION:

Tipo : REGULARIZACIÓN
 uso: HABITACIONAL
 Proyecto: CASA HABITACIÓN
 Descripción: SISTEMA TRADICIONAL, CIMENTACIÓN, MAMPOSTERÍA, CADENAS, CASTILLOS, LOSA, APLANADOS MUROS
 Ubicación:

VIGENCIA:

No LICENCIA: #. 0000269
 Fecha de iniciación: 18/08/22
 Fecha terminación: 18/02/23
 Periodo de obra: 183 días meses. 6

Calle TEPICH	335	10	207	Solidaridad	CHETUMAL
CALLE	No.	Lte.	Mza.	Col.	CD

SUPERFICIE DE CONSTRUCCION:

SUPERFICIES EXISTENTES:

Superficie total del predio: 160.00 m²
 Según cédula catastral 2021
 Superficie const. P.B: 26.88 m²
 Superficie const. P.A: m²
 Superficie cubierta: 26.88 m²

SUPERFICIES A CONSTRUIR :

Superficie por nivel:
 P.B: 0.00 m² P.A: 0.00 m²
 Superficie por tipo de obra:
 Nueva: 0.00 m² Reg: 182.66 m²
 Amp.: 0.00 m² Renov: 0.00 m²
 Demolicion: 0.00 m²
 Superficie Total en trámite: 182.66 m²

RESUMEN DE AREAS:

SUPERFICIE CUBIERTA P. B:	<u>110.14</u> m ²	SUPERFICIE CUBIERTA TOTAL:	<u>209.54</u> m ²
SUPERFICIE EXTERIOR:	<u>49.86</u> m ²	CAJONES DE ESTACIONAMIENTO:	<u>2.00</u>

Se extiende la presente Licencia de construcción para los fines y usos que en esta se señalan a los 18 días del mes de Agosto del año 2022

AUTORIZÓ

DIRECTOR GENERAL DE DESARROLLO URBANO
MEDIO AMBIENTE Y ECOLOGIA

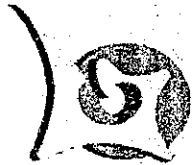
M.C. JOSÉ ANDRÉS MANZANILLA INTERIAN

VISTO BUENO

DIRECTOR DE DESARROLLO URBANO

EL MUNICIPIO QUE
QUEREMOS
OTHÓN P. BLANCO
AYUNTAMIENTO 2021 - 2024
MEDIO AMBIENTE Y ECOLOGIA

JUAN EDMUNDO SÁNCHEZ PALOMINO



MUNICIPIO OTHON P. BLANCO
ESTADO DE QUINTANA ROO

H. AYUNTAMIENTO MUNICIPAL DE OTHON P. BLANCO
DIRECCION GENERAL DE DESARROLLO URBANO
MEDIO AMBIENTE Y ECOLOGIA

Con fundamento en el Artículo 130, del Reglamento de Desarrollo Urbano y Construcción para el Municipio de Othón P. Blanco, la Dirección General de Desarrollo Urbano, Medio Ambiente y Ecología, autoriza la presente:

LICENCIA DE CONSTRUCCION.

DATOS DE LA CONSTRUCCION:

Tipo: REGULARIZACIÓN
 uso: HABITACIONAL
 Proyecto: CASA HABITACIÓN
 Descripción: SISTEMA CONSTRUCTIVO TRADICIONAL; BLOCK, CASTILLOS, CADENAS ARMADAS, CIMENTACIÓN MAMP, ZAPATAS AISLADAS.
 Ubicación:

VIGENCIA:

No LICENCIA: N.º 0110-270
 Fecha de iniciación: 27/08/22
 Fecha terminación: 22/10/22
 Período de obra: 185 días meses. 6

BUGAMBILIAS 344 17 10 JESÚS MARTÍNEZ ROSS CHETUMAL
 CALLE No. Lte Mza COL: CD

SUPERFICIE DE CONSTRUCCION:

SUPERFICIES EXISTENTES:

Superficie total del predio: 120.00 m²
 Superficie const. P.B: 110.39 m²
 Superficie const. P.A: 0.00 m²
 Superficie cubierta: 9.61 m²

SUPERFICIES A CONSTRUIR :

Superficie por nivel:
 P.B: _____ m² P.A: _____ m²
 Superficie por tipo de obra:
 Nueva: 0.00 m² Reg: 29.69 m²
 Amp: 0.00 m² Renov: 0.00 m²
 Demolicion: 0.00 m²
 Superficie Total en trámite: 29.69 m²

RESUMEN DE AREAS:

SUPERFICIE CUBIERTA P. B: 110.39 m²
 SUPERFICIE EXTERIOR: 9.61 m²

SUPERFICIE CUBIERTA TOTAL: 29.69 m²
 CAJONES DE ESTACIONAMIENTO: 1

Se extiende la presente Licencia de construcción para los fines y usos que en esta se señalan a los 22 días del mes de Agosto del año 2022

AUTORIZÓ

DIRECTOR GENERAL DE DESARROLLO URBANO
MEDIO AMBIENTE Y ECOLOGIA

M.C. JOSÉ ANDRÉS MANZANILLA INTERIAN


VISTO BUENO

DIRECTOR DE DESARROLLO URBANO

C. JUAN EDMUNDO SÁNCHEZ PALOMINO



De acuerdo a la Fracción III del Artículo 33 de la Ley de Transparencia y Acceso a la Información Pública del Estado de Quintana Roo, le informamos que los datos personales proporcionados formaran parte de un sistema de datos personales y correspondientes expediente, el cual quedara bajo resguardo de esta Dirección; dichos datos serán utilizados para los fines por los que fueron recabados.



MUNICIPIO OTHON P. BLANCO
ESTADO DE QUINTANA ROO

H. AYUNTAMIENTO MUNICIPAL DE OTHON P. BLANCO
DIRECCION GENERAL DE DESARROLLO URBANO,
MEDIO AMBIENTE Y ECOLOGIA

Con fundamento en el Artículo 130, del Reglamento de Desarrollo Urbano y Construcción para el Municipio de Othón P. Blanco, la Dirección General de Desarrollo Urbano, Medio Ambiente y Ecología, autoriza la presente:

LICENCIA DE CONSTRUCCION.

DATOS DE LA CONSTRUCCION:

VIGENCIA:

Tipo : REGULARIZACIÓN
uso: HABITACIONAL
Proyecto: CONST. CUBIERTA COCHERA EN P.B.
Descripción: CASTILLOS ARMADOS, LOSA DE CONCRETO ARMADO
Ubicación:

No. LICENCIA: 000271
Fecha de iniciación: 22/08/22
Fecha terminación: 22/12/23
Período de obra: 183 días meses. 6

CALLE LAGUNA HUAY PIX 44 26 3 LAGUNAS CHETUMAL
Calle No. Lte. Mza. Fracc. Cd.

SUPERFICIE DE CONSTRUCCION:

SUPERFICIES EXISTENTES:

Superficie total del predio: 200.00 m²
Superficie const. P.B.: 131.00 m²
Sup.de regulariz. que estuvo cubierta en la parte frontal del terreno, con unas lonas en P.B. 28.00 m²
Sup. libre actual que estuvo cubierta en la parte posterior del terreno, con unas lonas en P.B. 13.96 m²
Superficie const. P.A.: 158.00 m²
Superficie cubierta: 317.00 m²

SUPERFICIES A CONSTRUIR :

Superficie por nivel:
P.B: 28.00 m² P.A: m²
Superficie por tipo de obra:
Nueva: m² Reg: 28.00 m²
Amp.: m² Renov: m²
Demolicion: m² Remod. m²
Superficie Total en trámite: 28.00 m²

RESUMEN DE AREAS:

SUPERFICIE CUBIERTA P. B: 159.00 m² SUPERFICIE CUBIERTA TOTAL: 345.00 m²
SUPERFICIE EXTERIOR: 41.00 m² CAJONES DE ESTACIONAMIENTO: 6

Se extiende la presente Licencia de construcción para los fines y usos que en esta se señalan a los 22 días del mes de Agosto del año 2022

AUTORIZO

DIRECTOR GENERAL DE DESARROLLO URBANO
MEDIO AMBIENTE Y ECOLOGIA

[Signature]



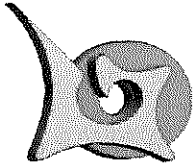
VISTO BUENO

DIRECTOR DE DESARROLLO URBANO

[Signature]

M.C. JOSÉ ANDRÉS MANZANILLA INTERNET **OTHÓN P. BLANCO** C. JUAN EDMUNDO SANCHEZ PALOMINO
H. AYUNTAMIENTO 2021-2024
DIRECCION GENERAL DE DESARROLLO URBANO, MEDIO AMBIENTE Y ECOLOGIA

De acuerdo a la Fracción III del Artículo 33 de la Ley de Transparencia y Acceso a la Información Pública del Estado de Quintana Roo, le informamos que los datos personales proporcionados formaran parte de un sistema de datos personales y correspondientes expediente, el cual quedara bajo resguardo de esta Dirección; dichos datos serán utilizados para los fines por los que fueron recabados.



H. AYUNTAMIENTO MUNICIPAL DE OTHON P. BLANCO
DIRECCION GENERAL DE DESARROLLO URBANO
MEDIO AMBIENTE Y ECOLOGIA

MUNICIPIO OTHON P. BLANCO
ESTADO DE QUINTANA ROO

Con fundamento en el Artículo 130, del "Reglamento de Desarrollo Urbano y Construcción para el Municipio de Othón P. Blanco", la Dirección General de Desarrollo Urbano, Medio Ambiente y Ecología, autoriza la presente:

LICENCIA DE CONSTRUCCION.

DATOS DE LA CONSTRUCCION:

VIGENCIA:

Tipo : Regularizacion
 uso: Clinica
 Proyecto: Nosocomio
 Descripción: Losa, Castillos, Columnas, Zapatas, Concretos
 Ubicación:

No LICENCIA: 000274
 Fecha de iniciación: 25/08/22
 Fecha terminación: 25/08/23
 Período de obra: 365 días meses. 12

Av. Andres Q, Roo 226 0000002 0009 Venustiano Carranza Chetumal Q. Roo
 CALLE No. Lte. Mza. Col. CD Edo.

SUPERFICIE DE CONSTRUCCION:

SUPERFICIES EXISTENTES:

Superficie total del predio: 332.10 m²
 Superficie const. P.B: 303.84 m²
 Superficie const. P.A: 291.34 m²
 Superficie cubierta: m²

SUPERFICIES A CONSTRUIR :

Superficie por nivel:
 P.B: 303.84 m² P.A: 291.34 m²
 Superficie por tipo de obra:
 Nueva: m² Reg: 595.18 m²
 Renov.: m² Renov: 0.00 m²
 Demolicion: 0.00 m²
 Superficie Total en trámite: **595.18** m²

RESUMEN DE AREAS:

SUPERFICIE CUBIERTA P. B: 303.84 m² SUPERFICIE CUBIERTA TOTAL: 595.18 m²
 SUPERFICIE EXTERIOR: 28.26 m² CAJONES DE ESTACIONAMIENTO: 4

Se extiende la presente Licencia de construcción para los fines y usos que en esta se señalan a los 25 días del mes de Agosto del año 20 22

AUTORIZÓ

DIRECTOR GENERAL DE DESARROLLO URBANO
MEDIO AMBIENTE Y ECOLOGIA



OTHÓN P. BLANCO
H. AYUNTAMIENTO

VISTO BUENO

DIRECTOR DE DESARROLLO URBANO

M.C. JOSÉ ANDRÉS MANZANILLA INTERIAN

C. JUAN EDMUNDO SANCHEZ PALOMINO

De acuerdo a la Fracción III del Artículo 33 de la Ley de Transparencia y acceso a la Información Publica del Estado de Quintana Roo, le informamos que los datos personales proporcionados formaran parte de un sistema de datos personales y correspondientes expediente, el cual quedara bajo resguardo de esta Dirección; dichos datos serán utilizados para los fines por los que fueron recabados.



MUNICIPIO OTHON P. BLANCO
ESTADO DE QUINTANA ROO

H. AYUNTAMIENTO MUNICIPAL DE OTHON P. BLANCO
DIRECCION GENERAL DE DESARROLLO URBANO,
MEDIO AMBIENTE Y ECOLOGIA

Con fundamento en el Artículo 130, del Reglamento de Desarrollo Urbano y Construcción del Municipio de Othón P. Blanco, la Dirección General de Desarrollo Urbano, Medio Ambiente y Ecología, autoriza la presente:

LICENCIA DE CONSTRUCCION.

DATOS DE LA CONSTRUCCION:

VIGENCIA:

Tipo: REGULARIZACIÓN Y AMPLIACIÓN

No LICENCIA: 0111276

uso: HABITACIONAL

Fecha de iniciación: 26/08/22

Proyecto: CASA HABITACIÓN

Fecha terminación: 26/07/23

Descripción: SE REGULARIZA EN PLANTA BAJA COCHERA, SALA COMEDOR, COCINA, 3 RECÁMARAS, 2 BAÑOS, Y ÁREA DE LAVADO SE AMPLIA EN PLANTA ALTA, VESTÍBULO, ÁREA DE ENTRETENIMIENTO, RECÁMARA, ESTUDIO, BAÑO, ALMACÉN, LAVANDERIA, TERRAZA, CTO DE MAQUINAS Y PISCINA.

Período de obra: _____ meses.

183 días 6

Ubicación:

C. TRES GARANTIAS 501 7 685 FRACC. RESIDENCIAL CHETUMAL CHETUMAL
CALLE No. Lte. Mza. Col. CD

SUPERFICIE DE CONSTRUCCION:

SUPERFICIES EXISTENTES:

Superficie total del predio: 166.00 m²
Superficie const. P.B: 166.00 m²
Superficie const. P.A: 0.00 m²
Superficie cubierta: 166.00 m²

SUPERFICIES A CONSTRUIR :

Superficie por nivel:
P.B: 0.00 m² P.A: 97.20 m²
Superficie por tipo de obra:
Nueva: 0.00 m² Reg: 166.00 m²
Amp.: 97.20 m² Renov: 0.00 m²
Demolicion: 0.00 m²
Superficie Total en trámite: 263.20 m²

RESUMEN DE AREAS:

SUPERFICIE CUBIERTA P. B: 166.00 m² SUPERFICIE CUBIERTA TOTAL: 263.20 m²
SUPERFICIE EXTERIOR: 0.00 m² CAJONES DE ESTACIONAMIENTO: 2

Se extiende la presente Licencia de construcción para los fines y usos que en esta se señalan a los 26 días del mes de Agosto del año 2022.

AUTORIZÓ

DIRECTOR GENERAL DE DESARROLLO URBANO
MEDIO AMBIENTE Y ECOLOGIA

VISTO BUENO


DIRECTOR DE DESARROLLO URBANO

M.C. JOSÉ ANDRÉS MANZANILLA INTERIAN

C. JUAN EDMUNDO SÁNCHEZ PALOMINO



De acuerdo a la Fracción III del Artículo 33 de la Ley de Transparencia y acceso a la información Pública del Estado de Quintana Roo, le informamos que los datos personales proporcionados formaran parte de un sistema de datos personales y correspondientes expediente, el cual quedara bajo resguardo de esta Dirección; dichos datos serán utilizados para los fines por los que fueron recabados.



MUNICIPIO OTHON P. BLANCO
ESTADO DE QUINTANA ROO

H. AYUNTAMIENTO MUNICIPAL DE OTHON P. BLANCO
DIRECCION GENERAL DE DESARROLLO URBANO
MEDIO AMBIENTE Y ECOLOGIA

Con fundamento en el Artículo 130, del Reglamento de Desarrollo Urbano y Construcción para el Municipio de Othón P. Blanco, la Dirección General de Desarrollo Urbano, Medio Ambiente y Ecología, autoriza la presente:

LICENCIA DE CONSTRUCCION.

DATOS DE LA CONSTRUCCION:

VIGENCIA:

Tipo : NUEVA
uso: COMERCIAL
Proyecto: FARMACIA CON TIENDA DE AUTOSERVICIO
Descripción: UNA PLANTA, CIMENTO MAMPOSTERIA, MUROS DE BLOCK CON CASTILLOS, CADENAS, ESTRUCTURA Y CUBIERTA METALICA

No LICENCIA: 11-0111277
Fecha de iniciación: 26/08/22
Fecha terminación: 26/08/23
Período de obra: 365 días meses. 12

Ubicación:
AV. ANDRÉS QUINTANA ROO S/N 1 15 A. LÓPEZ MATEOS CHETUMAL
CALLE No. Lte. Mza. Col. CD

SUPERFICIE DE CONSTRUCCION:

SUPERFICIES EXISTENTES:

Superficie total del predio: 850.00 m²
Superficie const. P.B: 0.00 m²
Superficie const. P.A: 0.00 m²
Superficie cubierta: 0.00 m²

SUPERFICIES A CONSTRUIR :

Superficie por nivel:
P.B: 444.32 m² P.A: 162.72 m²
Superficie por tipo de obra:
Nueva: 607.04 m² Reg: 0.00 m²
Amp.: 0.00 m² Renov: 0.00 m²
Demolicion: 0.00 m²
Superficie Total en trámite: 607.04 m²

RESUMEN DE AREAS:

SUPERFICIE CUBIERTA P. B: 444.32 m² SUPERFICIE CUBIERTA TOTAL: 607.04 m²
SUPERFICIE EXTERIOR: 405.68 m² CAJONES DE ESTACIONAMIENTO: 15

Se extiende la presente Licencia de construcción para los fines y usos que en esta se señalan a los 26 días del mes de Agosto del año 2022

AUTORIZÓ

DIRECTOR GENERAL DE DESARROLLO URBANO
MEDIO AMBIENTE Y ECOLOGIA

VISTO BUENO

DIRECTOR DE DESARROLLO URBANO




OTHON P. BLANCO
AYUNTAMIENTO 2021-2027
DIRECCION GENERAL DE DESARROLLO URBANO, MEDIO AMBIENTE Y ECOLOGIA

M.C. JOSÉ ANDRÉS MANZANILLA INTERIAN

C. JUAN EDMUNDO SÁNCHEZ PALOMINO

De acuerdo a la Fracción III del Artículo 33 de la Ley de Transparencia y acceso a la Información Pública del Estado de Quintana Roo, le informamos que los datos personales proporcionados formaran parte de un sistema de datos personales y correspondientes expediente, el cual quedara bajo resguardo de esta Dirección; dichos datos serán utilizados para los fines por los que fueron recabados.



MUNICIPIO OTHON P. BLANCO
ESTADO DE QUINTANA ROO

H. AYUNTAMIENTO MUNICIPAL DE OTHON P. BLANCO
DIRECCION GENERAL DE DESARROLLO URBANO
MEDIO AMBIENTE Y ECOLOGÍA

Con fundamento en el Artículo 118, del Reglamento de Desarrollo Urbano y Seguridad Estructural para el Municipio Othón P. Blanco, la Dirección General de Desarrollo Urbano, Medio Ambiente y Ecología, autoriza la presente:

LICENCIA DE CONSTRUCCION.

DATOS DE LA CONSTRUCCION:

VIGENCIA:

Tipo : Ampliación
 uso: Habitación
 Proyecto: Arquitectónico
 Descripción: Muro de Block y Losa de Concreto Arm,
 Ubicación:

No LICENCIA: 0000278
 Fecha de iniciación: 22/08/22
 Fecha terminación: 22/12/22
 Período de obra: 83 días meses. 6

Manuel Ávila Camacho	450	1	757	Chetumal
Calle	No.	lote	manzana	Ciudad

SUPERFICIE DE CONSTRUCCION:

SUPERFICIES EXISTENTES:

SUPERFICIES A CONSTRUIR :

Superficie total del predio:	160.00 M2	Superficie por nivel:	
Superficie const. P.B:	<u>111.72</u> m ²	P. Baja	<u>0.00</u> m ²
Superficie const. P.A:	_____ m ²	P. Alta :	<u>64.57</u> m ²
Superficie cubierta:	<u>111.72</u> m ²	Superficie por tipo de obra:	
		Nueva:	_____ m ²
		Amp.:	<u>64.57</u> m ²
		Reg:	_____ m ²
		Renov:	_____ m ²
		Demolicion:	_____ m ²
		Superficie Total en trámite:	<u>64.57</u> m ²

RESUMEN DE AREAS:

SUPERFICIE CUBIERTA P. B:	<u>111.72</u> m ²	SUPERFICIE CUBIERTA TOTAL:	<u>176.29</u> m ²
SUPERFICIE EXTERIOR:	<u>48.28</u> m ²	CAJONES DE ESTACIONAMIENTO:	<u>2</u>

Se extiende la presente Licencia de construcción para los fines y usos que en esta se señalan a los 29 días del mes de Agosto del año 2022

AUTORIZÓ

DIRECTOR GENERAL DE DESARROLLO URBANO
MEDIO AMBIENTE Y ECOLOGIA



EL MUNICIPIO QUE
TODOS QUEREMOS
OTHÓN P. BLANCO
H. AYUNTAMIENTO 2021-2024

VISTO BUENO

DIRECTOR DE DESARROLLO URBANO

M.C. JOSÉ ANDRÉS MANZANILLA INTERIAN

DIRECCION GENERAL DE DESARROLLO URBANO, MEDIO AMBIENTE Y ECOLOGIA

C. JUAN EDMUNDO SÁNCHEZ PALOMINO

De acuerdo a la Fracción III del Artículo 33 de la Ley de Transparencia y acceso a la Información Pública del Estado de Quintana Roo, le informamos que los datos personales proporcionados formaran parte de un sistema de datos personales y correspondientes expediente, el cual quedara bajo resguardo de esta Dirección; dichos datos serán utilizados para los fines por los que fueron recabados.



MUNICIPIO OTHON P. BLANCO
ESTADO DE QUINTANA ROO

H. AYUNTAMIENTO MUNICIPAL DE OTHON P. BLANCO
DIRECCION GENERAL DE DESARROLLO URBANO
MEDIO AMBIENTE Y ECOLOGIA

Con fundamento en el Artículo 130, del Reglamento de Desarrollo Urbano y Construcción para el Municipio de Othón P. Blanco, la Dirección General de Desarrollo Urbano, Medio Ambiente y Ecología, autoriza la presente:

LICENCIA DE CONSTRUCCION.

DATOS DE LA CONSTRUCCION:

VIGENCIA:

000279

Tipo : REGULARIZACION
 uso: HABITACIONAL
 Proyecto: MULTIFAMILIAR
 Descripción: ROOF GARDEN, BAÑO, CUBO ESCALERA
 Ubicación:
 CALLE CALDERITAS 1094 18 2 NUEVO MAHAHUAL MAHAHUAL
 CALLE No. Lte. Mza. Col. CD

No LICENCIA:
 Fecha de iniciación: 22/08/22
 Fecha terminación: 22/07/23
 Período de obra: 183 días meses. 6

SUPERFICIE DE CONSTRUCCION:

SUPERFICIES EXISTENTES:

Superficie total del predio: 300.00 m²
 Superficie const. P.B.: 187.26 m²
 Superficie const. 1 NIV.: 187.26 m²
 Superficie cubierta: 374.52 m²

SUPERFICIES A CONSTRUIR :

Superficie por nivel:
 P.B: 0.00 m² P.A: 0.00 2o. NIV.: 78.70 m²
 Superficie por tipo de obra:
 CON LIC. P.B.: 187.26 m² Reg. 2 NIV.: 78.70 m²
 CON LIC. 1 NIV.: 187.26 m² Renov: 0.00 m²
 Demolicion: 0.00 m²
 Superficie Total en trámite: 78.70 m²

RESUMEN DE AREAS:

SUPERFICIE CUBIERTA P. B: 187.26 m² SUPERFICIE CUBIERTA TOTAL: 453.22 m²
 SUPERFICIE EXTERIOR: 112.74 m² CAJONES DE ESTACIONAMIENTO: 3

Se extiende la presente Licencia de construcción para los fines y usos que en esta se señalan a los 29 días del mes de Agosto del año 20 22

AUTORIZO

DIRECTOR GENERAL DE DESARROLLO URBANO
MEDIO AMBIENTE Y ECOLOGIA

M.C. JOSÉ ANDRÉS MANZANILLA INTERIAN




OTHOON P. BLANCO
H. AYUNTAMIENTO
DIRECCION GENERAL DE DESARROLLO URBANO, MEDIO AMBIENTE Y ECOLOGIA

VISTO BUENO

DIRECTOR DE DESARROLLO URBANO

C. JUAN EDMUNDO SANCHEZ PALOMINO

De acuerdo a la Fracción III del Artículo 33 de la Ley de Transparencia y acceso a la Información Pública del Estado de Quintana Roo, le informamos que los datos personales proporcionados formaran parte de un sistema de datos personales y correspondientes expediente, el cual quedara bajo resguardo de esta Dirección; dichos datos serán utilizados para los fines por los que fueron recabados.



MUNICIPIO OTHON P. BLANCO
ESTADO DE QUINTANA ROO

H. AYUNTAMIENTO MUNICIPAL DE OTHON P. BLANCO
DIRECCION GENERAL DE DESARROLLO URBANO
MEDIO AMBIENTE Y ECOLOGIA

Con fundamento en el Artículo 130, del Reglamento de Desarrollo Urbano y Construcción para el Municipio de Othón P. Blanco, la Dirección General de Desarrollo Urbano Medio Ambiente y Ecología, autoriza la presente:

LICENCIA DE CONSTRUCCION.

DATOS DE LA CONSTRUCCION:

VIGENCIA:

Tipo : REGULARIZACIÓN
uso: HABITACIONAL MIXTO
Proyecto: COCHERA Y ÁREA DE LAVADO
Descripción: COCHERA Y ÁREA DE LAVADO
Ubicación:

No LICENCIA: 11000281
Fecha de iniciación: 29/08/22
Fecha terminación: 29/07/23
Período de obra: 183 días meses. 6

SEGARRA	1094	55	123	Residencial Marsella	CHETUMAL
CALLE	No.	Lte.	Mza.	Fracc.	CD

SUPERFICIE DE CONSTRUCCION:

SUPERFICIES EXISTENTES:

Superficie total del predio: 161.00 m²
Superficie const. P.B: 45.08 m²
Superficie const. P.A: 45.08 m²
Superficie cubierta: 90.16 m²

SUPERFICIES A CONSTRUIR :

Superficie por nivel:
P.B: 64.76 m² P.A: 0.00 m²
Superficie por tipo de obra:
Nueva: 0.00 m² Reg.: 64.76 m²
Amp.: 0.00 m² Renov.: 0.00 m²
Demolicion: 0.00 m²
Superficie Total en trámite: 64.76 m²

RESUMEN DE AREAS:

SUPERFICIE CUBIERTA P. B:	<u>109.84</u> m ²	SUPERFICIE CUBIERTA TOTAL:	<u>154.92</u> m ²
SUPERFICIE EXTERIOR:	<u>51.16</u> m ²	CAJONES DE ESTACIONAMIENTO:	<u>1</u>

Se extiende la presente Licencia de construcción para los fines y usos que en esta se señalan a los 29 días del mes de Agosto del año 202 2

AUTORIZÓ
DIRECTOR GENERAL DE DESARROLLO URBANO
MEDIO AMBIENTE Y ECOLOGIA

M.C. José Andrés Manzanilla Interian




EL MUNICIPIO QUE
TODOS QUEREMOS
OTHÓN P. BLANCO
H. AYUNTAMIENTO 2021 - 2024

DIRECCION GENERAL DE DESARROLLO
URBANO, MEDIO AMBIENTE Y ECOLOGIA

VISTO BUENO
DIRECTOR DE DESARROLLO URBANO

Juan Edmundo Sánchez Palomino

De acuerdo a la Fracción III del Artículo 33 de la Ley de Transparencia y acceso a la Información Pública del Estado de Quintana Roo, le informamos que los datos personales proporcionados formaran parte de un sistema de datos personales y correspondientes expediente, el cual quedara bajo resguardo de esta Dirección; dichos datos serán utilizados para los fines por los que fueron recabados.



MUNICIPIO OTHÓN P. BLANCO
ESTADO DE QUINTANA ROO

H. AYUNTAMIENTO MUNICIPAL DE OTHON P. BLANCO
DIRECCION GENERAL DE DESARROLLO URBANO
MEDIO AMBIENTE Y ECOLOGIA

Con fundamento en el Artículo 130, del Reglamento de Desarrollo Urbano y Construcción para el Municipio de Othón P. Blanco, la Dirección General de Desarrollo Urbano, Medio Ambiente y Ecología, autoriza la presente:

LICENCIA DE CONSTRUCCION.

DATOS DE LA CONSTRUCCION:

Tipo : REGULARIZACION
 uso: HABITACIONAL
 Proyecto: CASA HABITACION
 Descripción: SALA, COMEDOR, COCINA, RECAMARA, BAÑO
 Ubicación:
 CALLE TOLEDO 542 25 2 RESIDENCIAL SIAN KA-AN III CHETUMAL
 CALLE No. Lte. Mza. Col. CD

VIGENCIA:

No LICENCIA: 0000282
 Fecha de iniciación: 29/08/22
 Fecha terminación: 29/10/22
 Período de obra: 183 días meses. 6

SUPERFICIE DE CONSTRUCCION:

SUPERFICIES EXISTENTES:

Superficie total del predio: 144.00 m²
 Superficie const. P.B.: 129.11 m²
 Superficie const. P.A.: m²
 Superficie cubierta: 129.11 m²

SUPERFICIES A CONSTRUIR :

Superficie por nivel:
 P.B.: 71.17 m² P.A.: 109.14 m²
 Superficie por tipo de obra:
 Reg.P.B.: m² Reg.P.A.: 109.14 m²
 Antigua: 74.17 m² Renov: 0.00 m²
 Interes soc.: 54.94 m²
 Superficie Total en trámite: 180.31 m²

RESUMEN DE AREAS:

SUPERFICIE CUBIERTA P. B.: 129.11 m² SUPERFICIE CUBIERTA TOTAL: 235.25 m²
 SUPERFICIE EXTERIOR: 14.89 m² CAJONES DE ESTACIONAMIENTO:

Se extiende la presente Licencia de construcción para los fines y usos que en esta se señalan a los 29 días del mes de Agosto del año 20 22

AUTORIZÓ

DIRECTOR GENERAL DE DESARROLLO URBANO
MEDIO AMBIENTE Y ECOLOGIA

José



OTHÓN P. BLANCO
H. AYUNTAMIENTO 2021 - 2024
DIRECCION GENERAL DE DESARROLLO URBANO, MEDIO AMBIENTE Y ECOLOGIA

VISTO BUENO


DIRECTOR DE DESARROLLO URBANO

Juan

M.Ed. JOSÉ ANDRÉS MANZANILLA INTERIANO

C. JUAN EDMUNDO SANCHEZ PALOMINO

De acuerdo a la Fracción III del Artículo 33 de la Ley de Transparencia y acceso a la Información Pública del Estado de Quintana Roo, le informamos que los datos personales proporcionados formaran parte de un sistema de datos personales y correspondientes expediente, el cual quedara bajo resguardo de esta Dirección; dichos datos serán utilizados para los fines por los que fueron recabados.



H. AYUNTAMIENTO MUNICIPAL DE OTHON P. BLANCO
DIRECCION DE DESARROLLO URBANO
Y MEDIO AMBIENTE

MUNICIPIO OTHON P. BLANCO
 ESTADO DE QUINTANA ROO

Con fundamento en el Artículo 130, del Reglamento de Desarrollo Urbano y Construcción para el Municipio Othón P. Blanco, la Dirección General de Desarrollo Urbano, Medio Ambiente y Ecología, autoriza la presente:

LICENCIA DE CONSTRUCCION.

DATOS DE LA CONSTRUCCION:

Tipo : Ampliacion
 uso: Servicio
 Proyecto: Arquitectónico
 Descripción: Muros de block cubierta de losa
 Ubicación:

VIGENCIA:

No LICENCIA: 0111283
 Fecha de iniciación: 30/08/22
 Fecha terminación: 30/07/23
 Período de obra: 103 días meses. 6

<u>Lázaro Cardenas</u>	<u>333-B</u>	<u>88</u>	<u>10</u>	<u>Centro</u>	<u>Chetumal</u>
<u>Calle</u>	<u>No.</u>	<u>Lote</u>	<u>Manzana</u>	<u>Colonia</u>	<u>Cd</u>

SUPERFICIE DE CONSTRUCCION:

SUPERFICIES EXISTENTES:

Superficie total del predio: 217.15 m²
 Superficie const. P.B: 30.00 m²
 Superficie const. P.A: m²
 Superficie cubierta: m²

SUPERFICIES A CONSTRUIR :

Superficie por nivel:
 P.B: 95.00 m² P.A: 95.00 m²
 Superficie por tipo de obra:
 Nueva: m² Reg: m²
 Amp.: 190.00 m² Renov: m²
 Demolicion: m²
 Superficie Total en trámite: 190.00 m²

RESUMEN DE AREAS:

SUPERFICIE CUBIERTA P. B: <u> </u> m ²	SUPERFICIE CUBIERTA TOTAL: <u>220.00</u> m ²
SUPERFICIE EXTERIOR: <u> </u> m ²	CAJONES DE ESTACIONAMIENTO: <u>6</u>


Se extiende la presente Licencia de construcción para los fines y usos que en esta se señalan a los 30 días del mes de agosto del año 2022

AUTORIZÓ

**DIRECTOR GENERAL DE DESARROLLO URBANO
 MEDIO AMBIENTE Y ECOLOGIA**

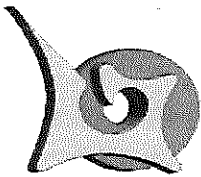
VISTO BUENO

DIRECTOR DE DESARROLLO URBANO



M.C. JOSÉ ANDRÉS MANZANILLA INTERIAN **JUAN EDMUNDO SÁNCHEZ PALOMINO**

De acuerdo a la Fracción III del Artículo 33 de la Ley de Transparencia y acceso a la Información Pública del Estado de Quintana Roo, le informamos que los datos personales proporcionados formaran parte de un sistema de datos personales y correspondientes expediente, el cual quedara bajo resguardo de esta Dirección; dichos datos serán utilizados para los fines por los que fueron recabados.



MUNICIPIO OTHÓN P. BLANCO
ESTADO DE QUINTANA ROO

H. AYUNTAMIENTO MUNICIPAL DE OTHON P. BLANCO
DIRECCION GENERAL DE DESARROLLO URBANO
MEDIO AMBIENTE Y ECOLOGIA

Con fundamento en el Artículo 130, del Reglamento de Desarrollo Urbano y Construcción para el Municipio de Othón P. Blanco, la Dirección General de Desarrollo Urbano, Medio Ambiente y Ecología, autoriza la presente:

LICENCIA DE CONSTRUCCION.

DATOS DE LA CONSTRUCCION:

Tipo: OBRA NUEVA
 uso: COMERCIAL
 Proyecto: ANUNCIO UNIPOLAR
 Descripción: ZAPATA AISLADA, PEDESTAL, PLACA BASE, COLUMNA METALICA, ANCLAJES
 Ubicación:
 AV. INSURGENTES 579 56 105 FRACC. JAVIER R. GOMEZ CHETUMAL
 CALLE No. Lte. Mza. Col. CD.

VIGENCIA:

No LICENCIA: 000284
 Fecha de iniciación: 31/08/22
 Fecha terminación: 31/02/23
 Período de obra: 183 días meses. 6

SUPERFICIE DE CONSTRUCCION:

SUPERFICIES EXISTENTES:

Superficie total del predio: 1,600.00 m²
 Superficie const. P.B: _____ m²
 Superficie const. P.A: _____ m²
 Superficie cubierta: 0.00 m²

SUPERFICIES A CONSTRUIR :

Superficie por nivel:
 P.B: _____ m² P.A: _____ m²
 Superficie por tipo de obra:
 Nueva: _____ m² Reg: _____ m²
 Amp.: _____ m² Unipolar 8.00 m²
 Demolicion: _____ m²
 Superficie Total en trámite: 8.00 m²

RESUMEN DE AREAS:

SUPERFICIE CUBIERTA P. B: _____ m² SUPERFICIE CUBIERTA TOTAL: _____ m²
 SUPERFICIE EXTERIOR: 1600.00 m² CAJONES DE ESTACIONAMIENTO: _____

Se extiende la presente Licencia de construcción para los fines y usos que en esta se señalan a los 31 días del mes de Agosto del año 2022

AUTORIZÓ

DIRECTOR GENERAL DE DESARROLLO URBANO
MEDIO AMBIENTE Y ECOLOGIA

[Signature]

M.C. JOSÉ ANDRÉS MANZANILLA INTERIAN



EL MUNICIPIO QUE
TODOS QUEREMOS

OTHÓN P. BLANCO
H. AYUNTAMIENTO 2021-2024
DIRECCION GENERAL DE DESARROLLO URBANO
MEDIO AMBIENTE Y ECOLOGIA

VISTO BUENO

DIRECTOR DE DESARROLLO URBANO

[Signature]

C. JUAN EDMUNDO SÁNCHEZ PALOMINO

De acuerdo a la Fracción III del Artículo 33 de la Ley de Transparencia y acceso a la Información Pública del Estado de Quintana Roo, le informamos que los datos personales proporcionados formaran parte de un sistema de datos personales y correspondientes expediente, el cual quedara bajo resguardo de esta Dirección; dichos datos serán utilizados para los fines por los que fueron recabados.



MUNICIPIO OTHON P. BLANCO
ESTADO DE QUINTANA ROO

H. AYUNTAMIENTO MUNICIPAL DE OTHON P. BLANCO
DIRECCION GENERAL DE DESARROLLO URBANO
MEDIO AMBIENTE Y ECOLOGIA

Con fundamento en el Artículo 130, del Reglamento de Desarrollo Urbano y Construcción para el Municipio de Othón P. Blanco, la Dirección General de Desarrollo Urbano, Medio Ambiente y Ecología, autoriza la presente:

LICENCIA DE CONSTRUCCION.

DATOS DE LA CONSTRUCCION:

Tipo : REGULARIZACIÓN/AMPLIACIÓN
 uso: HABITACIONAL
 Proyecto: CASA HABITACIÓN
 Descripción: SISTEMA CONSTRUCTIVO TRADICIONAL: BLOCK, CASTILLOS, CADENAS ARMADAS, CIMENTACIÓN MAMP., ZAPATAS AISLADAS.
 Ubicación:

VIGENCIA:

No LICENCIA: 1.1.000285
 Fecha de iniciación: 31/08/22
 Fecha terminación: 31/02/23
 Período de obra: 183 days meses. 6

CODORNÍZ ENTRE TEKAX Y JABÍN	130	4	15	TAMALCAB	CHETUMAL
CALLE	No.	Lte	Mza	COL:	CD

SUPERFICIE DE CONSTRUCCION:

SUPERFICIES EXISTENTES:

Superficie total del predio: 315.55 m²
 Superficie const. P.B: 160.05 m²
 Superficie const. P.A: 0.00 m²
 Superficie cubierta: 155.50 m²

SUPERFICIES A CONSTRUIR :

Superficie por nivel:
 P.B: 0.00 m² P.A: 126.10 m²
 Superficie por tipo de obra:
 Nueva: 0.00 m² Reg: 31.05 m²
 Amp.: 126.10 m² Renov: 0.00 m²
 Demolicion: 0.00 m²
 Superficie Total en trámite: 157.15 m²

RESUMEN DE AREAS:

SUPERFICIE CUBIERTA P. B: 160.05 m²
 SUPERFICIE EXTERIOR: 155.50 m²

SUPERFICIE CUBIERTA TOTAL: 317.20 m²
 CAJONES DE ESTACIONAMIENTO: 1

Se extiende la presente Licencia de construcción para los fines y usos que en esta se señalan a los 31 días del mes de Agosto del año 2022

AUTORIZÓ

DIRECTOR GENERAL DE DESARROLLO URBANO
MEDIO AMBIENTE Y ECOLOGIA

M.C. JOSÉ ANDRÉS MANZANILLA INTERIAN

VISTO BUENO


DIRECTOR DE DESARROLLO URBANO



EL MUNICIPIO QUE
TODOS QUEREMOS
OTHÓN P. BLANCO
H. AYUNTAMIENTO 2021-2024
DIRECCIÓN GENERAL DE DESARROLLO
MEDIO AMBIENTE Y ECOLOGÍA

JUAN EDMUNDO SÁNCHEZ PALOMO

De acuerdo a la Fracción III del Artículo 33 de la Ley de Transparencia y acceso a la información Pública del Estado de Quintana Roo, le informamos que los datos personales proporcionados formaran parte de un sistema de datos personales y correspondientes expediente, el cual quedara bajo resguardo de esta Dirección; dichos datos serán utilizados para los fines por los que fueron recabados.



MUNICIPIO OTHON P. BLANCO
ESTADO DE QUINTANA ROO

H. AYUNTAMIENTO MUNICIPAL DE OTHON P. BLANCO
DIRECCION GENERAL DE DESARROLLO URBANO
MEDIO AMBIENTE Y ECOLOGIA

Con fundamento en el Artículo 130, del Reglamento de Desarrollo Urbano y Construcción para el Municipio de Othón P. Blanco, la Dirección General de Desarrollo Urbano, Medio Ambiente y Ecología, autoriza la presente:

LICENCIA DE CONSTRUCCION.

DATOS DE LA CONSTRUCCION:

Tipo : OBRA NUEVA
 uso: HABITACIONAL
 Proyecto: CASA UNIFAMILIAR
 Descripción: SISTEMA CONSTRUCTIVO TRADICIONAL: BLOCK, CASTILLOS, CADENAS ARMADAS, CIMENTACIÓN MAMP., ZAPATAS AISLADAS, LOSA DE VIGUETA Y BOVEDILLA.
 Ubicación:

VIGENCIA:

No LICENCIA: 00000286
 Fecha de iniciación: 31/08/22
 Fecha terminación: 31/02/23
 Periodo de obra: 183 días meses. 6

RETORNO 1 NORTE 429 14 134 FRACCTO. RESID. LAS AMÉRICAS MAHAHUAL
 CALLE No. Lte Mza COL: CD

SUPERFICIE DE CONSTRUCCION:

SUPERFICIES EXISTENTES:

Superficie total del predio: 328.00 m²
 Superficie const. P.B: 0.00 m²
 Superficie const. P.A: 0.00 m²
 Superficie cubierta: 328.00 m²

SUPERFICIES A CONSTRUIR :

Superficie por nivel:
 P.B: 167.35 m² P.A: 105.45 m²
 Superficie por tipo de obra:
 Nueva: 272.80 m² Reg: 0.00 m²
 Amp.: 0.00 m² Renov: 0.00 m²
 Demolicion: 0.00 m²
 Superficie Total en trámite: 272.80 m²

RESUMEN DE AREAS:

SUPERFICIE CUBIERTA P. B: 167.35 m² SUPERFICIE CUBIERTA TOTAL: 272.80 m²
 SUPERFICIE EXTERIOR: 160.65 m² CAJONES DE ESTACIONAMIENTO: 2

Se extiende la presente Licencia de construcción para los fines y usos que en esta se señalan a los 31 días del mes de Agosto del año 20 22

AUTORIZÓ

DIRECTOR GENERAL DE DESARROLLO URBANO
MEDIO AMBIENTE Y ECOLOGIA

M.C. JOSÉ ANDRÉS MANZANILLA INTERIAN

VISTO BUENO

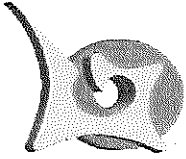
DIRECTOR DE DESARROLLO URBANO



EL MUNICIPIO QUE
TODOS QUEREMOS
OTHÓN P. BLANCO
H. AYUNTAMIENTO 2021. 2022
DIRECCION GENERAL DE DESARROLLO
MEDIO AMBIENTE Y ECOLOGIA

JUAN EDMUNDO SÁNCHEZ PALOMINO

De acuerdo a la Fracción III del Artículo 33 de la Ley de Transparencia y Acceso a la Información Pública del Estado de Quintana Roo, le informamos que los datos personales proporcionados formaran parte de un sistema de datos personales y correspondientes expediente, el cual quedara bajo resguardo de esta Dirección; dichos datos serán utilizados para los fines por los que fueron recabados.



H. AYUNTAMIENTO MUNICIPAL DE OTHON P. BLANCO
DIRECCION GENERAL DE DESARROLLO URBANO
MEDIO AMBIENTE Y ECOLOGIA

MUNICIPIO OTHON P. BLANCO
 ESTADO DE QUINTANA ROO

Con fundamento en el Artículo 130, del Reglamento de Desarrollo Urbano y Construcción para el Municipio de Othón P. Blanco, la Dirección General de Desarrollo Urbano, Medio Ambiente y Ecología, autoriza la presente:

LICENCIA DE CONSTRUCCION.

DATOS DE LA CONSTRUCCION:

VIGENCIA:

Tipo : DEMOLICIÓN
 uso: HABITACIONAL
 Proyecto: CASA HABITACIÓN
 Descripción: SISTEMA TRADICIONAL, CIMENTACIÓN, MAMPOSTERÍA, CADENAS, CASTILLOS, LOSA, APLANADOS MUROS
 Ubicación:

No LICENCIA: 0000287
 Fecha de iniciación: 02/09/22
 Fecha terminación: 02/10/22
 Período de obra: 183 días meses. 6

Av. YUCATÁN esq. Calle MORELIA **s/n** **14** **9** **YUCATÁN** **CALDERITAS**
 CALLE No. Lte. Mza. Col. CD

SUPERFICIE DE CONSTRUCCION:

SUPERFICIES EXISTENTES:

Superficie total del predio: 488.62 m²
 Según cédula catastral 2022
 Superficie const. P.B: 292.91 m²
 Superficie const. P.A: _____ m²
 Superficie cubierta: 292.91 m²

SUPERFICIES A CONSTRUIR :

Superficie por nivel:
 P.B: 0.00 m² P.A: 0.00 m²
 Superficie por tipo de obra:
 Nueva: 0.00 m² Reg: 0.00 m²
 Amp.: 0.00 m² Renov: 0.00 m²
 Demolicion: 292.91 m²
 Superficie Total en trámite: 292.91 m²

RESUMEN DE AREAS:

SUPERFICIE CUBIERTA P. B: 292.91 m² SUPERFICIE CUBIERTA TOTAL: 292.91 m²
 SUPERFICIE EXTERIOR: 195.71 m² CAJONES DE ESTACIONAMIENTO: 7.00

Se extiende la presente Licencia de construcción para los fines y usos que en esta se señalan a los 02 días del mes de Septiembre del año 2022

AUTORIZO
DIRECTOR GENERAL DE DESARROLLO URBANO
MEDIO AMBIENTE Y ECOLOGIA

[Signature]

M.C. JOSÉ ANDRÉS MANZANILLA INTERIAN



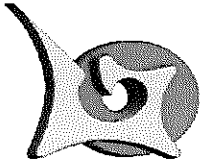
DIRECCIÓN GENERAL DE DESARROLLO URBANO, MEDIO AMBIENTE Y ECOLOGIA

VISTO BUENO
DIRECTOR DE DESARROLLO URBANO

[Signature]

C. JUAN EDMUNDO SÁNCHEZ PALOMINO

De acuerdo a la Fracción III del Artículo 33 de la Ley de Transparencia y acceso a la Información Pública del Estado de Quintana Roo, le informamos que los datos personales proporcionados formaran parte de un sistema de datos personales y correspondientes expediente, el cual quedara bajo resguardo de esta Dirección; dichos datos serán utilizados para los fines por los que fueron recabados.



MUNICIPIO OTHON P. BLANCO
ESTADO DE QUINTANA ROO

H. AYUNTAMIENTO MUNICIPAL DE OTHON P. BLANCO
DIRECCION GENERAL DE DESARROLLO URBANO
MEDIO AMBIENTE Y ECOLOGIA

Con fundamento en el Artículo 130, del Reglamento de Desarrollo Urbano y Construcción para el Municipio de Othón P. Blanco, la Dirección General de Desarrollo Urbano, Medio Ambiente y Ecología, autoriza la presente:

LICENCIA DE CONSTRUCCION.

DATOS DE LA CONSTRUCCION:

VIGENCIA:

Tipo : REGULARIZACIÓN
uso: COMERCIAL
Proyectó: LOCAL COMERCIAL
Descripción: ARMDO LOSA AZOTEA VIGUETA Y BOVEDILLA, COLUMNAS TRABE, CASTILLOS
Ubicación:

No LICENCIA: 0000289
Fecha de iniciación: 07/09/27
Fecha terminación: 07/03/28
Periodo de obra: 183 días meses. 6

AV. FRANCISCO I. MADERO	156	1	14	COL. CENTRO	CHETUMAL
CALLE	No.	Lte.	Mza.	Col.	CD

SUPERFICIE DE CONSTRUCCION:

SUPERFICIES EXISTENTES:

Superficie total del predio:	<u>425.00</u>	m ²
Superficie const. P.B:	<u>358.00</u>	m ²
Superficie const. P.A:	<u>0.00</u>	m ²
Superficie cubierta:	<u>358.00</u>	m ²

SUPERFICIES A CONSTRUIR :

Superficie por nivel:	P.B: <u>0.00</u> m ²	P.A: <u>0.00</u> m ²
Superficie por tipo de obra:	Reg. P.B. <u>27.38</u> m ²	Antigua: <u>358.00</u> m ²
	Reg. P.A. <u>0.00</u> m ²	Regulari: <u> </u> m ²
	Int. Residencial: <u> </u> m ²	
Superficie Total en trámite:	<u>27.38</u>	m ²

RESUMEN DE AREAS:


SUPERFICIE CUBIERTA P. B:	<u>358.00</u>	m ²	SUPERFICIE CUBIERTA TOTAL:	<u>385.38</u>	m ²
SUPERFICIE EXTERIOR:	<u>67.00</u>	m ²	CAJONES DE ESTACIONAMIENTO:	<u>1</u>	

Se extiende la presente Licencia de construcción para los fines y usos que en esta se señalan a los 07 días del mes de Septiembre del año 20 27

AUTORIZO

DIRECTOR GENERAL DE DESARROLLO URBANO
MEDIO AMBIENTE Y ECOLOGIA

M.C. JOSÉ ANDRÉS MANZANILLA INTERIAN



EL MUNICIPIO QUE
TODOS QUEREMOS
OTHÓN P. BLANCO
H. AYUNTAMIENTO 2021. 2024
DIRECCION GENERAL DE DESARROLLO
URBANO, MEDIO AMBIENTE Y ECOLOGIA

VISTO BUENO

DIRECTOR DE DESARROLLO URBANO

C. JUAN EDMUNDO SÁNCHEZ PALOMINO

De acuerdo a la Fracción III del Artículo 33 de la Ley de Transparencia y acceso a la Información Pública del Estado de Quintana Roo, le informamos que los datos personales proporcionados formaran parte de un sistema de datos personales y correspondientes expediente, el cual quedara bajo resguardo de esta Dirección; dichos datos serán utilizados para los fines por los que fueron recabados.