







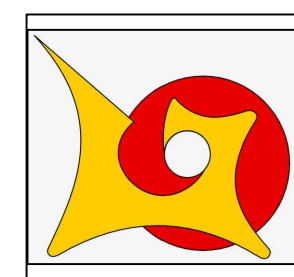
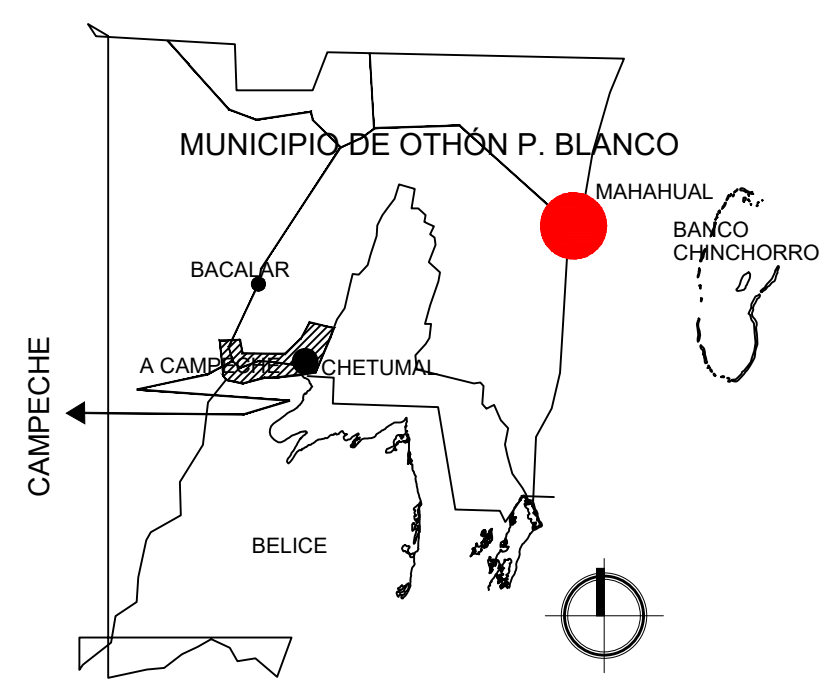


SIMBOLOGÍA

-  CARRETERA LOCAL / CAFETAL - MAHAHUAL / RAMAL 307 - 40 M
-  CARRETERA LOCAL - RAMAL MAHAHUAL - XCALAK - 44 M
-  VIALIDAD SECUNDARIA 28 M
-  LIMITE DE CENTRO DE POBLACIÓN
-  PEM
-  AA
-  AV
-  CORREDOR DE AREA VERDE PARQUE LINEAL

UBICACIÓN GEOGRÁFICA



AMPLIACION DEL PROGRAMA DE DESARROLLO URBANO DE MAHAHUAL, MUNICIPIO DE OTHÓN P. BLANCO, QUINTANA ROO

DATOS DEL PLANO

NOMBRE: Zonificación Primaria **CLAVE:** E-3
FECHA: Enero de 2021
PLANO: Unico