

MUNICIPIO OTHON P. BLANCO
ESTADO DE QUINTANA ROO

H. AYUNTAMIENTO MUNICIPAL DE OTHON P. BLANCO
DIRECCION GENERAL DE DESARROLLO URBANO
MEDIO AMBIENTE Y ECOLOGIA

Con fundamento en el Artículo 130, del Reglamento de Desarrollo Urbano y Construcción para el Municipio de Othón P. Blanco, la Dirección General de Desarrollo Urbano, Medio Ambiente y Ecología, autoriza la presente:

LICENCIA DE CONSTRUCCION.

DATOS DE LA CONSTRUCCION:

VIGENCIA:

Tipo : REGULARIZACION
 uso: CASA HABITACION UNIFAMILIAR
 Proyecto: CASA HABITACION UNIFAMILIAR
 Descripción: MUROS DE BLOCK/CONCRETO ARMADO
 Ubicación: MALLORCA 559 20 7
CALLE No. Lte. Mza. Col. CD

No LICENCIA: 0000001
 Fecha de iniciación: 09/01/23
 Fecha terminación: 09/07/23
 Período de obra: 183 días meses. 6

SUPERFICIE DE CONSTRUCCION:

SUPERFICIES EXISTENTES:

Superficie total del predio: 144.00 m²
 Superficie const. P.B: 119.52 m²
 Superficie const. P.A: 0.00 m²
 Superficie cubierta: 119.52 m²

SUPERFICIES A CONSTRUIR :

Superficie por nivel:
 P.B: 119.52 m² P.A: m²
 Superficie por tipo de obra:
 Nueva: 0.00 m² Reg: 64.58 m²
 Amp.: 0.00 m² Renov: 0.00 m²
 Demolicion: 0.00 m²
 Superficie Total en trámite: 64.58 m²

RESUMEN DE AREAS:

SUPERFICIE CUBIERTA P. B: 65.66 m² SUPERFICIE CUBIERTA TOTAL: 64.58 m²
 SUPERFICIE EXTERIOR: 158.54 m² CAJONES DE ESTACIONAMIENTO: 2

Se extiende la presente Licencia de construcción para los fines y usos que en esta se señalan a los 09 días del mes de enero 20 23

AUTORIZÓ
DIRECTOR GENERAL DE DESARROLLO URBANO
MEDIO AMBIENTE Y ECOLOGIA

M.C. JOSÉ ANDRÉS MANZANILLA INTERIAN




OTHÓN P. BLANCO
H. AYUNTAMIENTO 2021. 2024
DIRECCION GENERAL DE DESARROLLO
URBANO, MEDIO AMBIENTE Y ECOLOGIA

VISTO BUENO
DIRECTOR DE DESARROLLO URBANO

C. JUAN EDMUNDO SANCHEZ PALOMINO

De acuerdo a la Fracción III del Artículo 33 de la Ley de Transparencia y acceso a la Información Pública del Estado de Quintana Roo, le informamos que los datos personales proporcionados formaran parte de un sistema de datos personales y correspondientes expediente, el cual quedara bajo resguardo de esta Dirección; dichos datos serán utilizados para los fines por los que fueron recabados.



MUNICIPIO OTHON P. BLANCO
ESTADO DE QUINTANA ROO

H. AYUNTAMIENTO MUNICIPAL DE OTHON P. BLANCO
DIRECCION GENERAL DE DESARROLLO URBANO,
MEDIO AMBIENTE Y ECOLOGIA

Con fundamento en el Artículo 130, del Reglamento de Desarrollo Urbano y Construcción del Municipio de Othón P. Blanco, la Dirección General de Desarrollo Urbano, Medio Ambiente y Ecología, autoriza la presente:

LICENCIA DE CONSTRUCCION.

DATOS DE LA CONSTRUCCION:

VIGENCIA:

Tipo : REGULARIZACIÓN
uso: COMERCIAL
Proyecto: LOCAL COMERCIAL
Descripción: SE REGULARIZA LOCAL COMERCIAL Y BAÑO
Ubicación:

No LICENCIA: 0000002
Fecha de iniciación: 09/07/23
Fecha terminación: 09/07/23
Período de obra: 183 días meses. 6

C. TECNOLÓGICO DE TUXTLA GUTIERREZ	S/N	16	696	17 DE OCTUBRE	CHETUMAL
CALLE	No.	Lte.	Mza.	Col.	CD

SUPERFICIE DE CONSTRUCCION:

SUPERFICIES EXISTENTES:

Superficie total del predio: 218.90 m²
Superficie const. P.B: 43.32 m²
Superficie const. P.A: 0.00 m²
Superficie cubierta: 43.32 m²

SUPERFICIES A CONSTRUIR :

Superficie por nivel:
P.B: 0.00 m² P.A: 0.00 m²
Superficie por tipo de obra:
Nueva: 0.00 m² Reg: 43.32 m²
Amp.: 0.00 m² Renov: 0.00 m²
Demolicion: 0.00 m²
Superficie Total en trámite: 43.32 m²

RESUMEN DE AREAS:

SUPERFICIE CUBIERTA P. B:	<u>43.32</u> m ²	SUPERFICIE CUBIERTA TOTAL:	<u>43.32</u> m ²
SUPERFICIE EXTERIOR:	<u>175.58</u> m ²	CAJONES DE ESTACIONAMIENTO:	<u>3</u>

Se extiende la presente Licencia de construcción para los fines y usos que en esta se señalan a los 09 días del mes de Enero del año 2023.

AUTORIZÓ
DIRECTOR GENERAL DE DESARROLLO URBANO
MEDIO AMBIENTE Y ECOLOGIA




EL MUNICIPIO QUE
TODOS GUEREMOS
OTHÓN P. BLANCO
H. AYUNTAMIENTO 2021 2024

VISTO BUENO
DIRECTOR DE DESARROLLO URBANO

M.C. JOSÉ ANDRÉS MANZANILLA INTERIAN
DIRECCION GENERAL DE DESARROLLO URBANO, MEDIO AMBIENTE Y ECOLOGIA

C. JUAN EDMUNDO SÁNCHEZ PALOMINO

De acuerdo a la Fracción III del Artículo 33 de la Ley de Transparencia y acceso a la Información Pública del Estado de Quintana Roo, le informamos que los datos personales proporcionados formaran parte de un sistema de datos personales y correspondientes expediente, el cual quedara bajo resguardo de esta Dirección; dichos datos serán utilizados para los fines por los que fueron recabados.



MUNICIPIO OTHON P. BLANCO
ESTADO DE QUINTANA ROO

H. AYUNTAMIENTO MUNICIPAL DE OTHON P. BLANCO
DIRECCION GENERAL DE DESARROLLO URBANO
MEDIO AMBIENTE Y ECOLOGIA

Con fundamento en el Artículo 130, del Reglamento de Desarrollo Urbano y Construcción para el Municipio de Othón P. Blanco, la Dirección General de Desarrollo Urbano, Medio Ambiente y Ecología, autoriza la presente:

LICENCIA DE CONSTRUCCION.

DATOS DE LA CONSTRUCCION:

Tipo : REGULARIZACION
 uso: HABITACIONAL
 Proyecto: CASA HABITACION
 Descripción: LOSA ARMANDA, MUROS CARGADORES, CIMENTACION DE MAMPOSTERIA.
 Ubicación:
CALLE ARGENTINA 417 37 136 LAS AMERICAS CHETUMAL
CALLE No. Lte. Mza. Col. CD

VIGENCIA:

No LICENCIA: 0000005
 Fecha de iniciación: 16/01/23
 Fecha terminación: 16/07/23
 Período de obra: 183 días meses. 6

SUPERFICIE DE CONSTRUCCION:

SUPERFICIES EXISTENTES:

Superficie total del predio: 144.00 m²
 Superficie const. P.B: 77.09 m²
 Superficie const. P.A: 40.92 m²
 Superficie cubierta: 118.01 m²

SUPERFICIAS A CONSTRUIR :

Superficie por nivel:
 P.B: _____ m² P.A: _____ m²
 Superficie por tipo de obra:
 Nueva: _____ m² Reg: 76.94 m²
 Amp.: _____ m² Renov: _____ m²
 Demolicion: _____ m²
 Superficie Total en trámite: 76.94 m²

RESUMEN DE AREAS:

SUPERFICIE CUBIERTA P. B: 77.09 m² SUPERFICIE CUBIERTA TOTAL: 118.01 m²
 SUPERFICIE EXTERIOR: 66.91 m² CAJONES DE ESTACIONAMIENTO: 1

Se extiende la presente Licencia de construcción para los fines y usos que en esta se señalan a los 16 días del mes de Enero del año 2023

AUTORIZÓ

DIRECTOR GENERAL DE DESARROLLO URBANO
MEDIO AMBIENTE Y ECOLOGIA

VISTO BUENO

DIRECTOR DE DESARROLLO URBANO



M.C. JOSÉ ANDRÉS MANZANILLA INTERIANO **MUNICIPIO DE OTHON P. BLANCO** **JUAN EDMUNDO SANCHEZ PALOMINO**

EL MUNICIPIO QUE
MÁS QUEREMOS

H. AYUNTAMIENTO 2021. 2023

DIRECCION GENERAL DE DESARROLLO

URBANO, MEDIO AMBIENTE Y ECOLOGIA

De acuerdo a la Fracción III del Artículo 33 de la Ley de Transparencia y Acceso a la Información Pública del Estado de Quintana Roo, le informamos que los datos personales proporcionados formaran parte de un sistema de datos personales y correspondientes expediente, el cual quedara bajo resguardo de esta Dirección; dichos datos serán utilizados para los fines por los que fueron recabados.



MUNICIPIO OTHON P. BLANCO
ESTADO DE QUINTANA ROO

H. AYUNTAMIENTO MUNICIPAL DE OTHON P. BLANCO
DIRECCION GENERAL DE DESARROLLO URBANO,
MEDIO AMBIENTE Y ECOLOGIA

Con fundamento en el Artículo 130, del Reglamento de Desarrollo Urbano y Construcción del Municipio de Othón P. Blanco, la Dirección General de Desarrollo Urbano, Medio Ambiente y Ecología, autoriza la presente:

LICENCIA DE CONSTRUCCION.

DATOS DE LA CONSTRUCCION:

VIGENCIA:

Tipo: RECONSTRUCCIÓN Y AMPLIACIÓN
uso: HABITACIONAL
Proyecto: CASA HABITACIÓN
Descripción: SE RECONSTRUYE RECAMARA, PARTE DE COMEDOR Y 1/2 BAÑO; SE AMPLIA SALA, PARTE DE COMEDOR Y 1/2 BAÑO
Ubicación:

No LICENCIA: 0000007
Fecha de iniciación: 18/01/23
Fecha terminación: 18/07/23
Período de obra: 183 días meses. 6

C. DARÍO GUERRERO S/N 1 53 FRACC. FORJADORES CHETUMAL
CALLE No. Lte. Mza. Col. CD

SUPERFICIE DE CONSTRUCCION:

SUPERFICIES EXISTENTES:

Superficie total del predio: 117.61 m²
Superficie const. P.B: 59.90 m²
Superficie const. P.A: 0.00 m²
Superficie cubierta: 59.90 m²

SUPERFICIES A CONSTRUIR :

Superficie por nivel:
P.B: 59.46 m² P.A: 0.00 m²
Superficie por tipo de obra:
Nueva: 0.00 m² Reg: 0.00 m²
Amp.: 28.41 m² Renov: 0.00 m²
Demolicion 0.00 m² Reconstr: 31.05 m²
Superficie Total en trámite: 59.46 m²

RESUMEN DE AREAS:

SUPERFICIE CUBIERTA P. B: 88.31 m² SUPERFICIE CUBIERTA TOTAL: 88.31 m²
SUPERFICIE EXTERIOR: 29.30 m² CAJONES DE ESTACIONAMIENTO: 1

Se extiende la presente Licencia de construcción para los fines y usos que en esta se señalan a los 18 días del mes de Enero del año 2023.

AUTORIZÓ

DIRECTOR GENERAL DE DESARROLLO URBANO
MEDIO AMBIENTE Y ECOLOGIA



VISTO BUENO

DIRECTOR DE DESARROLLO URBANO

M.C. JOSÉ ANDRÉS MANZANILLA INTERIAN

MUNICIPIO DE OTHON P. BLANCO
AYUNTAMIENTO 2021-2024
DIRECCION GENERAL DE DESARROLLO URBANO, MEDIO AMBIENTE Y ECOLOGIA

C. JUAN EDMUNDO SÁNCHEZ PALOMINO

De acuerdo a la Fracción III del Artículo 33 de la Ley de Transparencia y acceso a la Información Pública del Estado de Quintana Roo, le informamos que los datos personales proporcionados formaran parte de un sistema de datos personales y correspondientes expediente, el cual quedara bajo resguardo de esta Dirección; dichos datos serán utilizados para los fines por los que fueron recabados.



MUNICIPIO OTHON P. BLANCO
ESTADO DE QUINTANA ROO

H. AYUNTAMIENTO MUNICIPAL DE OTHON P. BLANCO
DIRECCION GENERAL DE DESARROLLO URBANO
MEDIO AMBIENTE Y ECOLOGIA

Con fundamento en el Artículo 130. del Reglamento de Desarrollo Urbano y Construcción para el Municipio de Othón P. Blanco, la Dirección General de Desarrollo Urbano, Medio Ambiente y Ecología, autoriza la presente:

LICENCIA DE CONSTRUCCION.

DATOS DE LA CONSTRUCCION:

VIGENCIA:

Tipo : AMPLIACION
uso: HABITACIONAL
Proyecto: CASA HABITACION
Descripción: AMPLIACION RECAMARA
Ubicación:

No LICENCIA: 0000008
Fecha de iniciación: 18/01/23
Fecha terminación: 18/07/23
Período de obra: 183 días meses. 6

AV MANUEL EVIA CAMARA 498 24 236 FRACC AMERICAS CHETUMAL
CALLE No. Lte. Mza. Col. CD

SUPERFICIE DE CONSTRUCCION:

SUPERFICIES EXISTENTES:

Superficie total del predio: 160,00 m²
Superficie const. P.B: 50,00 m²
Superficie const. P.A: m²
Superficie cubierta: 63,65 m²

SUPERFICIES A CONSTRUIR :

Superficie por nivel:
P.B: 13,65 m² P.A: m²
Superficie por tipo de obra:
Nueva: 0,00 m² Reg: 0,00 m²
Amp.: 13,65 m² Renov: 0,00 m²
Demolicion: 0,00 m²
Superficie Total en trámite: 13,65 m²

RESUMEN DE AREAS:

SUPERFICIE CUBIERTA P. B: 63,65 m² SUPERFICIE CUBIERTA TOTAL: 13,65 m²
SUPERFICIE EXTERIOR: cos 0,4 96,35 m² CAJONES DE ESTACIONAMIENTO: 1

Se extiende la presente Licencia de construcción para los fines y usos que en esta se señalan a los 18 días del mes de Enero del año: 20 23

AUTORIZÓ
DIRECTOR GENERAL DE DESARROLLO URBANO
MEDIO AMBIENTE Y ECOLOGIA

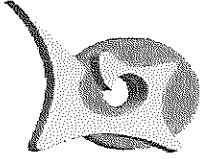
VISTO BUENO
DIRECTOR DE DESARROLLO URBANO



M.C. JOSÉ ANDRÉS MANZANILLA INTERIÁN

C. JUAN EDMUNDO SANCHEZ PALOMINO

De acuerdo a la Fracción III del Artículo 33 de la Ley de Transparencia y acceso a la Información Pública del Estado de Quintana Roo, le informamos que los datos personales proporcionados formaran parte de un sistema de datos personales y correspondientes expediente, el cual quedara bajo resguardo de esta Dirección; dichos datos serán utilizados para los fines por los que fueron recabados.



MUNICIPIO OTHON P. BLANCO
ESTADO DE QUINTANA ROO

H. AYUNTAMIENTO MUNICIPAL DE OTHON P. BLANCO
DIRECCION GENERAL DE DESARROLLO URBANO
MEDIO AMBIENTE Y ECOLOGIA

Con fundamento en el Artículo 130, del Reglamento de Desarrollo Urbano y Construcción para el Municipio de Othón P. Blanco, la Dirección General de Desarrollo Urbano, Medio Ambiente y Ecología, autoriza la presente:

LICENCIA DE CONSTRUCCION.

DATOS DE LA CONSTRUCCION:

Tipo : REGULARIZACIÓN
 uso: COMERCIAL
 Proyecto: RESTAURANTE "EL PERLA NEGRA"
 Descripción: SISTEMA TRADICIONAL, CIMENTACIÓN, MAMPOSTERÍA, CADENAS, CASTILLOS, LOSA, APLANADOS MUROS
 Ubicación:

VIGENCIA:

No LICENCIA: 0000009
 Fecha de iniciación: 18/01/23
 Fecha terminación: 18/01/24
 Período de obra: 183 días meses. 12

Av. INSURGENTES y Calle LAGUNA GUERRERO 995 - 72 07-16 1 LAGUNITAS CHETUMAL
 CALLE No. Lte. Mza. Col. CD

SUPERFICIE DE CONSTRUCCION:

SUPERFICIES EXISTENTES:

Superficie total del predio: 400.00 m²
 Superficie const. P.B: _____ m²
 Superficie const. P.A: _____ m²
 Superficie cubierta: 0.00 m²

SUPERFICIES A CONSTRUIR :

Superficie por nivel:
 P.B: 0.00 m² P.A: 0.00 m²
 Superficie por tipo de obra:
 Nueva: 0.00 m² Reg: 807.58 m²
 Amp.: 0.00 m² Renov: 0.00 m²
 Demolicion: 0.00 m²
 Superficie Total en trámite: 807.58 m²

RESUMEN DE AREAS:

SUPERFICIE CUBIERTA P. B: 176.32 m² SUPERFICIE CUBIERTA TOTAL: 807.58 m²
 SUPERFICIE EXTERIOR: 223.68 m² CAJONES DE ESTACIONAMIENTO: 3.00

Se extiende la presente Licencia de construcción para los fines y usos que en esta se señalan a los 18 días del mes de Enero del año 2023

AUTORIZÓ
DIRECTOR GENERAL DE DESARROLLO URBANO
MEDIO AMBIENTE Y ECOLOGIA

M.C. JOSÉ ANDRÉS MANZANILLA INTERIAN



OTHÓN P. BLANCO
H. AYUNTAMIENTO 2021-2024

DIRECCION GENERAL DE DESARROLLO URBANO, MEDIO AMBIENTE Y ECOLOGIA

VISTO BUENO

DIRECTOR DE DESARROLLO URBANO

C. JUAN EDMUNDO SÁNCHEZ PALOMINO

De acuerdo a la Fracción III del Artículo 33 de la Ley de Transparencia y acceso a la Información Pública del Estado de Quintana Roo, le informamos que los datos personales proporcionados formaran parte de un sistema de datos personales y correspondientes expediente, el cual quedara bajo resguardo de esta Dirección; dichos datos serán utilizados para los fines por los que fueron recabados.



MUNICIPIO OTHON P. BLANCO
ESTADO DE QUINTANA ROO

H. AYUNTAMIENTO MUNICIPAL DE OTHON P. BLANCO
DIRECCION GENERAL DE DESARROLLO URBANO,
MEDIO AMBIENTE Y ECOLOGIA

Con fundamento en el Artículo 130, del Reglamento de Desarrollo Urbano y Construcción del Municipio de Othón P. Blanco, la Dirección General de Desarrollo Urbano, Medio Ambiente y Ecología, autoriza la presente:

LICENCIA DE CONSTRUCCION.

DATOS DE LA CONSTRUCCION:

VIGENCIA:

Tipo : OBRA NUEVA Y REGULARIZACIÓN
uso: HABITACIONAL
Proyecto: CASA HABITACIÓN Y BANDA PERIMETRAL
Descripción: SE CONSTRUYE SALA, COCINA, 2 RECAMARAS, BODEGA, 2 BAÑOS Y PATIO DE LAVADO, Y SE REGULARIZA BANDA PERIMETRAL EXISTENTE
Ubicación:

No LICENCIA: 0000010
Fecha de iniciación: 20/10/23
Fecha terminación: 20/10/24
Período de obra: 365 días meses. 12

AV. YUCATÁN 181 8 3 16 DE SEPTIEMBRE CALDERITAS
CALLE No. Lte. Mza. Col. CD

SUPERFICIE DE CONSTRUCCION:

SUPERFICIES EXISTENTES:

Superficie total del predio: 1,228.84 m²
Superficie const. P.B: 0.00 m²
Superficie const. P.A: 0.00 m²
Superficie cubierta: 0.00 m²

SUPERFICIES A CONSTRUIR :

Superficie por nivel:
P.B: 111.53 m² P.A: 0.00 m²
Superficie por tipo de obra:
Nueva: 111.53 m² Reg: 0.00 m²
Amp.: 0.00 m² Renov: 0.00 m²
Banda 421.26 m²
Superficie total de trámite de casa habitación: 111.53 m²
Superficie total de banda perimetral: 421.26 m²

RESUMEN DE AREAS:

SUPERFICIE CUBIERTA P. B: 111.53 m² SUPERFICIE CUBIERTA TOTAL: 111.53 m²
SUPERFICIE EXTERIOR: 1117.31 m² CAJONES DE ESTACIONAMIENTO: 3

Se extiende la presente Licencia de construcción para los fines y usos que en esta se señalan a los 20 días del mes de Enero del año 2023.

AUTORIZÓ

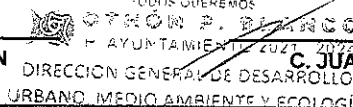
DIRECTOR GENERAL DE DESARROLLO URBANO
MEDIO AMBIENTE Y ECOLOGIA



VISTO BUENO


DIRECTOR DE DESARROLLO URBANO

M.C. JOSÉ ANDRÉS MANZANILLA INTERIAN



C. JUAN EDMUNDO SÁNCHEZ PALOMINO

De acuerdo a la Fracción III del Artículo 33 de la Ley de Transparencia y acceso a la Información Pública del Estado de Quintana Roo, le informamos que los datos personales proporcionados formaran parte de un sistema de datos personales y correspondientes expediente, el cual quedara bajo resguardo de esta Dirección; dichos datos serán utilizados para los fines por los que fueron recabados.



MUNICIPIO OTHON P. BLANCO
ESTADO DE QUINTANA ROO

H. AYUNTAMIENTO MUNICIPAL DE OTHON P. BLANCO
DIRECCION GENERAL DE DESARROLLO URBANO
MEDIO AMBIENTE Y ECOLOGIA

Con fundamento en el Artículo 130, del Reglamento de Desarrollo Urbano y Construcción para el Municipio de Othón P. Blanco, la Dirección General de Desarrollo Urbano, Medio Ambiente y Ecología, autoriza la presente:

LICENCIA DE CONSTRUCCION.

DATOS DE LA CONSTRUCCION:

VIGENCIA:

Tipo : REGULARIZACION
 uso: HABITACIONAL
 Proyecto: CASA HABITACION UNIFAMILIAR
 Descripción: Muros de block . Losas, castillos y cadenas de concreto armado acabados de primera

No LICENCIA: 0000011
 Fecha de iniciación: 23/01/23
 Fecha terminación: 23/07/23
 Período de obra: 183 días meses. 6

Ubicación:
Paseo de los Lagos 3 9 8 2 3 20 de Noviembre CHETUMAL
CALLE No. Lte. Mza. Col. CD

SUPERFICIE DE CONSTRUCCION:

SUPERFICIES EXISTENTES:

Superficie total del predio: 360.00 m²
 Superficie const. P.B: 136.00 m²
 Superficie const. P.A: 122.65 m²
 Superficie cubierta: 258.65 m²

SUPERFICIES A CONSTRUIR :

Superficie por nivel:
 P.B: 46.38 m² P.A: 9.35 m²
 Superficie por tipo de obra:
 Nueva: 0.00 m² Reg: 55.73 m²
 Amp.: 0.00 m² Renov: 0.00 m²
 Demolición: 0.00 m²
 Superficie Total en trámite: 55.73 m²

RESUMEN DE AREAS:

SUPERFICIE CUBIERTA P. B: 182.38 m² SUPERFICIE CUBIERTA TOTAL: 314.38 m²
 SUPERFICIE EXTERIOR: 177.62 m² CAJONES DE ESTACIONAMIENTO: uno

Se extiende la presente Licencia de construcción para los fines y usos que en esta se señalan a los 23 días del mes de Enero del año 2023

AUTORIZO

DIRECTOR GENERAL DE DESARROLLO URBANO
MEDIO AMBIENTE Y ECOLOGIA

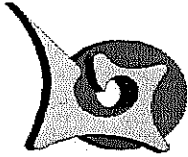
M.C. JOSÉ ANDRÉS MANZANILLA INTERIAN

VISTO BUENO

DIRECTOR DE DESARROLLO URBANO

C. JUAN E. SANCHEZ PALOMINO

De acuerdo a la Fracción III del Artículo 33 de la Ley de Transparencia y acceso a la Información Pública del Estado de Quintana Roo, le informamos que los datos personales proporcionados formaran parte de un sistema de datos personales y correspondientes expediente, el cual quedara bajo resguardo de esta Dirección; dichos datos serán utilizados para los fines por los que fueron recabados.



MUNICIPIO OTHON P. BLANCO
ESTADO DE QUINTANA ROO

H. AYUNTAMIENTO MUNICIPAL DE OTHON P. BLANCO
DIRECCION GENERAL DE DESARROLLO URBANO
MEDIO AMBIENTE Y ECOLOGIA

Con fundamento en el Artículo 130, del Reglamento de Desarrollo Urbano y Construcción para el Municipio de Othón P. Blanco, la Dirección General de Desarrollo Urbano, Medio Ambiente y Ecología, autoriza la presente:

LICENCIA DE CONSTRUCCION.

DATOS DE LA CONSTRUCCION:

VIGENCIA:

Tipo : REGULARIZACION
 uso: CASA HABITACION UNIFAMILIAR
 Proyecto: CASA HABITACION UNIFAMILIAR
 Descripción: MUROS DE BLOCK/CONCRETO ARMADO
 Ubicación:

ARUBA	123	34	234	FRACC. SIAN KA'AN II	CHE TUMAL
CALLE	No.	Lte.	Mza.	Col.	CD

No LICENCIA: 0000016
 Fecha de iniciación: 27/01/23
 Fecha terminación: 27/07/23
 Período de obra: 183 días meses. 6

SUPERFICIE DE CONSTRUCCION:

SUPERFICIES EXISTENTES:

Superficie total del predio: 157.71 m²
 Superficie const. P.B: 90.59 m²
 Superficie const. P.A: 0.00 m²
 Superficie cubierta: 90.59 m²

SUPERFICIES A CONSTRUIR :

Superficie por nivel:
 P.B: _____ m² P.A: _____ m²
 Superficie por tipo de obra:
 Nueva: 0.00 m² Reg: 36.59 m²
 Amp.: 0.00 m² Renov: 0.00 m²
 Demolicion: 0.00 m²
 Superficie Total en trámite: 36.59 m²

RESUMEN DE AREAS:

SUPERFICIE CUBIERTA P. B:	<u>90.59</u> m ²	SUPERFICIE CUBIERTA TOTAL:	<u>90.59</u> m ²
SUPERFICIE EXTERIOR:	<u>67.12</u> m ²	CAJONES DE ESTACIONAMIENTO:	<u>1</u>

Se extiende la presente Licencia de construcción para los fines y usos que en esta se señalan a los 27 días del mes de enero 2023

AUTORIZÓ

DIRECTOR GENERAL DE DESARROLLO URBANO
MEDIO AMBIENTE Y ECOLOGIA

M.C. JOSÉ ANDRÉS MANZANILLA INTERIAN



EL MUNICIPIO QUE
TODOS SUPERAMOS

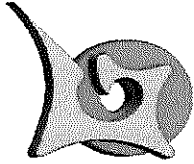
OTHON P. BLANCO
H. AYUNTAMIENTO 2021 2024
DIRECCION GENERAL DE DESARROLLO
URBANO, MEDIO AMBIENTE Y ECOLOGIA

VISTO BUENO

DIRECTOR DE DESARROLLO URBANO

C. JUAN EDMUNDO SANCHEZ PALOMINO

De acuerdo a la Fracción III del Artículo 33 de la Ley de Transparencia y acceso a la Información Pública del Estado de Quintana Roo, te informamos que los datos personales proporcionados formaran parte de un sistema de datos personales y correspondientes expediente, el cual quedara bajo resguardo de esta Dirección; dichos datos serán utilizados para los fines por los que fueron recabados.



MUNICIPIO OTHON P. BLANCO
ESTADO DE QUINTANA ROO

H. AYUNTAMIENTO MUNICIPAL DE OTHON P. BLANCO
DIRECCION GENERAL DE DESARROLLO URBANO
MEDIO AMBIENTE Y ECOLOGIA

Con fundamento en el Artículo 130, del "Reglamento de Desarrollo Urbano y Construcción para el Municipio de Othón P. Blanco", la Dirección General de Desarrollo Urbano, Medio Ambiente y Ecología, autoriza la presente:

LICENCIA DE CONSTRUCCION.

DATOS DE LA CONSTRUCCION:

VIGENCIA:

Tipo : Renovacion
uso: Departamentos
Proyecto: Condo-Hotel
Descripción: Losa, Castillos, Columnas, Zapatas, Concretos
Ubicación:

No LICENCIA: 0000018
Fecha de iniciación: 30/01/23
Fecha terminación: 30/01/24
Período de obra: 365 días meses. 12

Camino Costero Norte Mahahual-Ubero 1290 001099 0000 Chetumal Q. Roo
CALLE No. Lte. Mza. Col. CD Edo.

SUPERFICIE DE CONSTRUCCION:

SUPERFICIES EXISTENTES:

Superficie total del predio: 3,339.72 m²
Superficie const. P.B.: 244.43 m²
Superficie const. P.N.: 253.77
Superficie const. S.N.: 253.77 m²
Superficie const. T.N.: 253.77
Superficie cubierta: 3,185.60 m²

SUPERFICIES A CONSTRUIR :

Superficie por nivel: P.B.: 262.55 m²
P.N.: 253.77 m² S. N. 253.77 m²
Superficie por tipo de obra: T.N. 253.77
Nueva: m² N. Azotea: 253.77 m²
Amp.: m² Renov.: 1277.63 m²
Demolicion: 0.00 m²
Superficie Total en trámite: 1277.63 m²

SUPERFICIE CUBIERTA P. B.: 244.43 m² SUPERFICIE CUBIERTA TOTAL: 3185.60 m²
SUPERFICIE EXTERIOR: 3095.29 m² CAJONES DE ESTACIONAMIENTO: 1

Se extiende la presente Licencia de construcción para los fines y usos que en esta se señalan a los 30 días del mes de Enero del año 20 23

AUTORIZO

DIRECTOR GENERAL DE DESARROLLO URBANO
MEDIO AMBIENTE Y ECOLOGIA

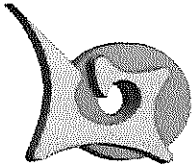
VISTO BUENO

DIRECTOR DE DESARROLLO URBANO

M.C. JOSÉ ANDRÉS MANZANILLA INTERIAN

C. JUAN EDMUNDO SANCHEZ PALOMINO

De acuerdo a la Fracción III del Artículo 33 de la Ley de Transparencia y acceso a la Información Pública del Estado de Quintana Roo, le informamos que los datos personales proporcionados formaran parte de un sistema de datos personales y correspondientes expediente, el cual quedara bajo resguardo de esta Dirección; dichos datos serán utilizados para los fines por los que fueron recabados.



MUNICIPIO OTHON P. BLANCO
ESTADO DE QUINTANA ROO

H. AYUNTAMIENTO MUNICIPAL DE OTHON P. BLANCO
DIRECCION GENERAL DE DESARROLLO URBANO
MEDIO AMBIENTE Y ECOLOGIA

Con fundamento en el Artículo 130, del "Reglamento de Desarrollo Urbano y Construcción para el Municipio de Othón P. Blanco", la Dirección General de Desarrollo Urbano, Medio Ambiente y Ecología, autoriza la presente:

LICENCIA DE CONSTRUCCION.

DATOS DE LA CONSTRUCCION:

VIGENCIA:

Tipo : Reg./Ampl.
uso: Habitacional Mixto Vertical
Proyecto: Casa Habitacion
Descripción: Losa, Castillos, Columnas, Zapatas, Concretos
Ubicación:

No LICENCIA: 0000020
Fecha de iniciación: 10/02/23
Fecha terminación: 10/08/23
Período de obra: 183 días 6 meses.

Tihosuco S/N 000029 0208 Fracc. Solidaridad Chetumal Q. Roo
CALLE No. Lte. Mza. Col. CD Edo.

SUPERFICIE DE CONSTRUCCION:

SUPERFICIES EXISTENTES:

Superficie total del predio: 160.00 m²
Superficie const. P.B: 98.67 m²
Superficie const. P.A: m²
Superficie cubierta: 98.67 m²

SUPERFICIES A CONSTRUIR :

Superficie por nivel:
P.B: 98.67 m² P.A: 98.67 m²
Superficie por tipo de obra:
Nueva: m² Reg: 98.67 m²
Amp.: 98.67 m² Renov: 0.00 m²
Demolicion: 0.00 m²
Superficie Total en trámite: 197.34 m²

RESUMEN DE AREAS:

SUPERFICIE CUBIERTA P. B: 98.67 m² SUPERFICIE CUBIERTA TOTAL: 98.67 m²
SUPERFICIE EXTERIOR: 61.33 m² CAJONES DE ESTACIONAMIENTO: 1

Se extiende la presente Licencia de construcción para los fines y usos que en esta se señalan a los 10 días del mes de Febrero del año 2023

AUTORIZÓ

DIRECTOR GENERAL DE DESARROLLO URBANO
MEDIO AMBIENTE Y ECOLOGIA

M.C. JOSÉ ANDRÉS MANZANILLA INTERIAN

VISTO BUENO

DIRECTOR DE DESARROLLO URBANO



EL MUNICIPIO QUE
TODOS QUEREMOS
OTHÓN P. BLANCO
AYUNTAMIENTO 2021-2024

C. JUAN EDMUNDO SANCHEZ PALOMINO

De acuerdo a la Fracción III del Artículo 33 de la Ley de Transparencia y Acceso a la Información Pública del Estado de Quintana Roo, le informamos que los datos personales proporcionados formaran parte de un sistema de datos personales y correspondientes expediente, el cual quedara bajo resguardo de esta Dirección; dichos datos serán utilizados para los fines por los que fueron recabados.



MUNICIPIO OTHON P. BLANCO
ESTADO DE QUINTANA ROO

H. AYUNTAMIENTO MUNICIPAL DE OTHON P. BLANCO
DIRECCION GENERAL DE DESARROLLO URBANO,
MEDIO AMBIENTE Y ECOLOGIA

Con fundamento en el Artículo 130, del Reglamento de Desarrollo Urbano y Construcción del Municipio de Othón P. Blanco, la Dirección General de Desarrollo Urbano, Medio Ambiente y Ecología, autoriza la presente:

LICENCIA DE CONSTRUCCION.

DATOS DE LA CONSTRUCCION:

VIGENCIA:

Tipo : OBRA NUEVA
uso: EDUCACIÓN (JARDÍN DE NIÑOS Y PRIMARIA)
Proyecto: COLEGIO CENTENARIO CHETUMAL
Descripción: SE CONTRUYE EDIFICIO DE DOS NIVELES CON AULAS Y OFICINAS.
Ubicación:

No LICENCIA: 0000021
Fecha de iniciación: 10/02/23
Fecha terminación: 10/02/24
Período de obra: 365 días meses. 12

<u>CALZADA DEL CENTENARIO</u>	<u>S/N</u>	<u>17</u>	<u>1</u>	<u>SIN NOMBRE</u>	<u>CHETUMAL</u>
<u>CALLE</u>	<u>No.</u>	<u>Lte.</u>	<u>Mza.</u>	<u>Col.</u>	<u>CD</u>

SUPERFICIE DE CONSTRUCCION:

SUPERFICIES EXISTENTES:

Superficie total del predio: 4,057.98 m²
Superficie const. P.B: 0.00 m²
Superficie const. P.A: 0.00 m²
Superficie cubierta: 0.00 m²

SUPERFICIES A CONSTRUIR :

Superficie por nivel:
P.B: 498.72 m² P.A: 462.76 m²
Superficie por tipo de obra:
Nueva: 961.48 m² Reg: 0.00 m²
Amp.: 0.00 m² Renov: 0.00 m²
Demolicion: 0.00 m²
Superficie Total en trámite: 961.48 m²

RESUMEN DE AREAS:

SUPERFICIE CUBIERTA P. B:	<u>498.72</u> m ²	SUPERFICIE CUBIERTA TOTAL:	<u>961.48</u> m ²
SUPERFICIE EXTERIOR:	<u>3559.26</u> m ²	CAJONES DE ESTACIONAMIENTO:	<u>25</u>

Se extiende la presente Licencia de construcción para los fines y usos que en esta se señalan a los 10 días del mes de Febrero del año 2023.

AUTORIZÓ

DIRECTOR GENERAL DE DESARROLLO URBANO
MEDIO AMBIENTE Y ECOLOGIA

M.C. JOSÉ ANDRÉS MANZANILLA INTERIAN

VISTO BUENO

DIRECTOR DE DESARROLLO URBANO




OTHÓN P. BLANCO
H. AYUNTAMIENTO 2003

C. JUAN EDMUNDO SÁNCHEZ PALOMINO

DIRECCION GENERAL DE DESARROLLO URBANO, MEDIO AMBIENTE Y ECOLOGIA

De acuerdo a la Fracción III del Artículo 33 de la Ley de Transparencia y acceso a la Información Pública del Estado de Quintana Roo, le informamos que los datos personales proporcionados formaran parte de un sistema de datos personales y correspondientes expediente, el cual quedara bajo resguardo de esta Dirección; dichos datos serán utilizados para los fines por los que fueron recabados.



MUNICIPIO OTHÓN P. BLANCO
ESTADO DE QUINTANA ROO

H. AYUNTAMIENTO MUNICIPAL DE OTHON P. BLANCO
DIRECCION GENERAL DE DESARROLLO URBANO
MEDIO AMBIENTE Y ECOLOGIA

Con fundamento en el Artículo 130, del Reglamento de Desarrollo Urbano y Construcción para el Municipio de Othón P. Blanco, la Dirección General de Desarrollo Urbano, Medio Ambiente y Ecología, autoriza la presente:

LICENCIA DE CONSTRUCCION.

DATOS DE LA CONSTRUCCION:

VIGENCIA:

Tipo : AMPLIACIÓN
uso: HABITACIONAL
Proyecto: CONSTRUCCION DE SEGUNDO NIVEL
Descripción: VIVIENDA UNIFAMILIAR A BASE DE COLUMNAS DE 15 X 15 DE CONCRETO ARMADO, Y MUROS DE BLOCK
Ubicación:

No LICENCIA: 0000022
Fecha de iniciación: 15/07/23
Fecha terminación: 15/08/23
Período de obra: 183 días meses. 6

CALLE TREBOLES	S/N	56	24	JARDINES	CHETUMAL
CALLE	No.	Lte.	Mza.	Col.	CD

SUPERFICIE DE CONSTRUCCION:

SUPERFICIES EXISTENTES:

Superficie total del predio: 120.00 m²
Superficie const. P.B: 82.09 m²
Superficie const. P.A: 0.00 m²
Superficie cubierta: 0.00 m²

SUPERFICIES A CONSTRUIR :

Superficie por nivel:
P.B: 0.00 m² P.A: 89.19 m²
Superficie por tipo de obra:
Nueva: 0.00 m² Reg: 0.00 m²
Amp.: 89.19 m² Renov: 0.00 m²
Demolicion: 0.00 m²
Superficie Total en trámite: 89.19 m²

RESUMEN DE AREAS:

SUPERFICIE CUBIERTA P. B:	<u>82.09</u> m ²	SUPERFICIE CUBIERTA TOTAL:	<u>171.28</u> m ²
SUPERFICIE EXTERIOR:	<u>37.91</u> m ²	CAJONES DE ESTACIONAMIENTO:	<u>1</u>

Se extiende la presente Licencia de construcción para los fines y usos que en esta se señalan a los 15 días del mes de Febrero del año 2023

AUTORIZÓ

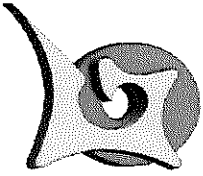
DIRECTOR GENERAL DE DESARROLLO URBANO
MEDIO AMBIENTE Y ECOLOGIA

VISTO BUENO

DIRECTOR DE DESARROLLO URBANO

M.C. JOSÉ ANDRÉS MANZANILLA INTERIAN AYUNTAMIENTO 2022-2024 JUAN EDMUNDO SANCHEZ PALOMINO
DIRECCION GENERAL DE DESARROLLO URBANO MEDIO AMBIENTE Y ECOLOGIA

De acuerdo a la Fracción III del Artículo 33 de la Ley de Transparencia y acceso a la Información Pública del Estado de Quintana Roo, le informamos que los datos personales proporcionados formaran parte de un sistema de datos personales y correspondientes expediente, el cual quedara bajo resguardo de esta Dirección; dichos datos serán utilizados para los fines por los que fueron recabados.



MUNICIPIO OTHÓN P. BLANCO
ESTADO DE QUINTANA ROO

H. AYUNTAMIENTO MUNICIPAL DE OTHON P. BLANCO
DIRECCION GENERAL DE DESARROLLO URBANO
MEDIO AMBIENTE Y ECOLOGIA

Con fundamento en el Artículo 130, del Reglamento de Desarrollo Urbano y Construcción para el Municipio de Othón P. Blanco, la Dirección General de Desarrollo Urbano, Medio Ambiente y Ecología, autoriza la presente:

LICENCIA DE CONSTRUCCION.

DATOS DE LA CONSTRUCCION:

VIGENCIA:

Tipo : REGULARIZACIÓN
uso: COMERCIAL
Proyecto: LOCAL COMERCIAL
Descripción: LOSA DE VIGUETA Y BOCEDILLA, ARMO LOSA MACIZA EN VOLADO, COLUMNAS, TRABE, CASTILLOS.
Ubicación:

No LICENCIA: 0000024
Fecha de iniciación: 16/02/23
Fecha terminación: 16/08/23
Período de obra: 183 días meses. 6

AV. PACTO OBRERO 464 6 261 FRACC. LAS AMERICAS II CHETUMAL
CALLE No. Lte. Mza. Col. CD

SUPERFICIE DE CONSTRUCCION:

SUPERFICIES EXISTENTES:

Superficie total del predio: 160.00 m²
Superficie const. P.B: 49.15 m²
Superficie const. P.A: 0.00 m²
Superficie cubierta: 49.15 m²

SUPERFICIES A CONSTRUIR :

Superficie por nivel:
P.B: 59.09 m² P.A: 0.00 m²
Superficie por tipo de obra:
Ampl. P.B. 0.00 m² Antigua: 49.15 m²
Ampl. P.A. 0.00 m² Renov: 0.00 m²
Regularización 59.09 m²
Superficie Total en trámite: 59.09 m²

RESUMEN DE AREAS:

SUPERFICIE CUBIERTA P. B: 49.15 m² SUPERFICIE CUBIERTA TOTAL: 108.24 m²
SUPERFICIE EXTERIOR: 110.85 m² CAJONES DE ESTACIONAMIENTO: 1

Se extiende la presente Licencia de construcción para los fines y usos que en esta se señalan a los 16 días del mes de Febrero del año 20 23

AUTORIZÓ

**DIRECTOR GENERAL DE DESARROLLO URBANO
MEDIO AMBIENTE Y ECOLOGIA**

[Signature]



EL MUNICIPIO QUE
TODOS QUERREMOS
OTHÓN P. BLANCO
H. AYUNTAMIENTO 2021 - 2024
DIRECCION GENERAL DE DESARROLLO
URBANO, MEDIO AMBIENTE Y ECOLOGIA

VISTO BUENO

DIRECTOR DE DESARROLLO URBANO

[Signature]

M.C. JOSÉ ANDRÉS MANZANILLA INTERIAN

C. JUAN EDMUNDO SÁNCHEZ PALOMINO

De acuerdo a la Fracción III del Artículo 33 de la Ley de Transparencia y acceso a la Información Pública del Estado de Quintana Roo, le informamos que los datos personales proporcionados formaran parte de un sistema de datos personales y correspondientes expediente, el cual quedara bajo resguardo de esta Dirección; dichos datos serán utilizados para los fines por los que fueron recabados.



MUNICIPIO OTHON P. BLANCO
ESTADO DE QUINTANA ROO

H. AYUNTAMIENTO MUNICIPAL DE OTHON P. BLANCO
DIRECCION GENERAL DE DESARROLLO URBANO
MEDIO AMBIENTE Y ECOLOGIA

Con fundamento en el Artículo 130. del Reglamento de Desarrollo Urbano y Construcción para el Municipio de Othón P. Blanco, la Dirección General de Desarrollo Urbano, Medio Ambiente y Ecología, autoriza la presente:

LICENCIA DE CONSTRUCCION.

DATOS DE LA CONSTRUCCION:

VIGENCIA:

Tipo : NUEVA
 uso: HABITACIONAL
 Proyecto: CASA HABITACION DOS NIVELES
 Descripción: CONSTRUCCION DE DOS NIVELES CON SISTEMAS CONSTRUCTIVOS TRADICIONALES
 Ubicación:
 AV DUNAS 1266 4 40 FRACC NVO MAHAHUAL MAHAHUAL
 CALLE No. Lte. Mza. Col. CD

No LICENCIA: 0000025
 Fecha de iniciación: 16/02/23
 Fecha terminación: 16/02/24
 Periodo de obra: 365 días meses. 12

SUPERFICIE DE CONSTRUCCION:

SUPERFICIES EXISTENTES:

Superficie total del predio: 419,14 m²
 Superficie const. P.B: _____ m²
 Superficie const. P.A: _____ m²
 Superficie cubierta: 0,00 m²

SUPERFICIES A CONSTRUIR :

Superficie por nivel:
 P.B: 162,50 m² P.A: 162,50 m²
 Superficie por tipo de obra:
 Nueva: 325,00 m² Reg: 0,00 m²
 Amp.: 0,00 m² Renov: 0,00 m²
 Demolicion: 0,00 m²
 Superficie Total en trámite: 325,00 m²

RESUMEN DE AREAS:

SUPERFICIE CUBIERTA P. B: 162,50 m² SUPERFICIE CUBIERTA TOTAL: 325,00 m²
 SUPERFICIE EXTERIOR: co: 0,39 256,64 m² CAJONES DE ESTACIONAMIENTO: 2,00

Se extiende la presente Licencia de construcción para los fines y usos que en esta se señalan a los 16 días del mes de Febrero del año 2023

AUTORIZÓ

DIRECTOR GENERAL DE DESARROLLO URBANO
MEDIO AMBIENTE Y ECOLOGIA




OTHÓN P. BLANCO
H. AYUNTAMIENTO 2021 - 2024

VISTO BUENO

DIRECTOR DE DESARROLLO URBANO

M.C. JOSÉ ANDRÉS MANZANILLA INTERÁN DIRECTOR GENERAL DE DESARROLLO URBANO, MEDIO AMBIENTE Y ECOLOGIA
 JUAN EDMUNDO SANCHEZ PALOMINO DIRECTOR DE DESARROLLO URBANO

De acuerdo a la Fracción III del Artículo 33 de la Ley de Transparencia y acceso a la Información Pública del Estado de Quintana Roo, le informamos que los datos personales proporcionados formaran parte de un sistema de datos personales y correspondientes expediente, el cual quedara bajo resguardo de esta Dirección; dichos datos serán utilizados para los fines por los que fueron recabados.



MUNICIPIO OTHON P. BLANCO
ESTADO DE QUINTANA ROO

H. AYUNTAMIENTO MUNICIPAL DE OTHON P. BLANCO
DIRECCION GENERAL DE DESARROLLO URBANO
MEDIO AMBIENTE Y ECOLOGIA

Con fundamento en el Artículo 130, del Reglamento de Desarrollo Urbano y Construcción para el Municipio de Othón P. Blanco, la Dirección General de Desarrollo Urbano, Medio Ambiente y Ecología, autoriza la presente:

LICENCIA DE CONSTRUCCION.

DATOS DE LA CONSTRUCCION:

VIGENCIA:

Tipo: RENOVACIÓN
 uso: HABITACIONAL
 Proyecto: CASA HABITACION
 Descripción: MUROS DE BLOCK, CASTILLOS, CADENAS DE CONCRETO ARMADO, LOSA VIGUETA Y BOVEDILLA

No LICENCIA: 0000027
 Fecha de iniciación: 16/02/23
 Fecha terminación: 16/02/24
 Período de obra: 365 días meses. 12

Ubicación:
 AV. UNIVERSIDAD 421 01 AL 07 Y 14 AL 29 109 Y 101 FRACC. REAL BAHIA CHETUMAL
 CALLE No. Lte. Mza. Col. CD

SUPERFICIE DE CONSTRUCCION:

SUPERFICIES EXISTENTES:

Superficie total del predio: 3,931.14 m²
 Superficie const. P.B: 0.00 m²
 Superficie const. P.A: 0.00 m²
 Superficie cubierta: 0.00 m²

SUPERFICIES A CONSTRUIR :

Superficie por nivel:
 P.B: 1314.41 m² P.A: 1045.72 m²
 Superficie por tipo de obra:
 Nueva: 0.00 m² Reg: 0.00 m²
 Amp.: 0.00 m² Renov: 2360.13 m²
 Demolicion: 0.00 m²
 Superficie Total en trámite: 23 VIV. 2360.13 m²

RESUMEN DE AREAS:

SUPERFICIE CUBIERTA P. B: 2,360.13 m² SUPERFICIE CUBIERTA TOTAL: 2360.13 m²
 SUPERFICIE EXTERIOR: 1571.01 m² CAJONES DE ESTACIONAMIENTO: 24

Se extiende la presente Licencia de construcción para los fines y usos que en esta se señalan a los 16 días del mes de Febrero del año 20 23

AUTORIZÓ
 DIRECTOR GENERAL DE DESARROLLO URBANO
 MEDIO AMBIENTE Y ECOLOGIA

M.C. JOSÉ ANDRÉS MANZANILLA INTERIAN


VISTO BUENO
 DIRECTOR DE DESARROLLO URBANO



EL MUNICIPIO QUE
 TODOS QUEREMOS
 OTHON P. BLANCO
 AYUNTAMIENTO 2021 - 2024

DIRECCION GENERAL DE DESARROLLO URBANO Y MEDIO AMBIENTE Y ECOLOGIA
 C. JUAN EDMUNDO SANCHEZ PALOMINO

De acuerdo a la Fracción III del Artículo 33 de la Ley de Transparencia y acceso a la Información Pública del Estado de Quintana Roo, le informamos que los datos personales proporcionados formaran parte de un sistema de datos personales y correspondientes expediente, el cual quedara bajo resguardo de esta Dirección; dichos datos serán utilizados para los fines por los que fueron recabados.



MUNICIPIO OTHON P. BLANCO
ESTADO DE QUINTANA ROO

H. AYUNTAMIENTO MUNICIPAL DE OTHON P. BLANCO
DIRECCION GENERAL DE DESARROLLO URBANO
MEDIO AMBIENTE Y ECOLOGIA

Con fundamento en el Artículo 130, del Reglamento de Desarrollo Urbano y Construcción para el Municipio de Othón P. Blanco, la Dirección General de Desarrollo Urbano, Medio Ambiente y Ecología, autoriza la presente:

LICENCIA DE CONSTRUCCION.

DATOS DE LA CONSTRUCCION:

VIGENCIA:

Tipo : REGULARIZACION
uso: HABITACIONAL

No LICENCIA: 0000028

Proyecto: CASA HABITACION

Fecha de iniciación: 16/02/23

Descripción: Muros de bloks ,losa y castillos de concreto

Fecha terminación: 16/08/23

Ubicación:

Período de obra: 183 días meses. 6

Boulevard Cumbres	180	42	737	Residencial Cumbres	CHETUMAL
CALLE	No.	Lte.	Mza.	Col.	CD

SUPERFICIE DE CONSTRUCCION:

SUPERFICIES EXISTENTES:

Superficie total del predio: 160.00 m²
Superficie const. P.B: 99.00 m²
Superficie const. P.A: 0 m²
Superficie cubierta: 99.00 m²

SUPERFICIES A CONSTRUIR :

Superficie por nivel:
P.B: 0.00 m² P.A: 99.00 m²
Superficie por tipo de obra:
Nueva: 0.00 m² Reg: 99.00 m²
Amp.: m² Renov: 0.00 m²
Demolicion: 0.00 m²
Superficie Total en trámite: 99.00 m²

RESUMEN DE AREAS:

SUPERFICIE CUBIERTA P. B:	<u>99.00</u> m ²	SUPERFICIE CUBIERTA TOTAL:	<u>99.00</u> m ²
SUPERFICIE EXTERIOR:	<u>61.00</u> m ²	CAJONES DE ESTACIONAMIENTO:	<u>1</u>

Se extiende la presente Licencia de construcción para los fines y usos que en esta se señalan a los 16 días del mes de Febrero del año 20 23

AUTORIZÓ

DIRECTOR GENERAL DE DESARROLLO URBANO
MEDIO AMBIENTE Y ECOLOGIA

VISTO BUENO

DIRECTOR DE DESARROLLO URBANO




MUNICIPIO QUE
A TODOS QUEREMOS
OTHÓN P. BLANCO
AYUNTAMIENTO 2023-2026
DIRECCION GENERAL DE DESARROLLO
URBANO, MEDIO AMBIENTE Y ECOLOGIA

M.C. JOSÉ ANDRÉS MANZANILLA INTERIAN

C. JUAN E. SANCHEZ PALOMINO

De acuerdo a la Fracción III del Artículo 33 de la Ley de Transparencia y acceso a la Información Pública del Estado de Quintana Roo, le informamos que los datos personales proporcionados formaran parte de un sistema de datos personales y correspondientes expediente, el cual quedara bajo resguardo de esta Dirección; dichos datos serán utilizados para los fines por los que fueron recabados.



MUNICIPIO OTHON P. BLANCO
ESTADO DE QUINTANA ROO

H. AYUNTAMIENTO MUNICIPAL DE OTHON P. BLANCO
DIRECCION GENERAL DE DESARROLLO URBANO
MEDIO AMBIENTE Y ECOLOGIA

Con fundamento en el Artículo 130, del Reglamento de Desarrollo Urbano y Construcción para el Municipio de Othón P. Blanco, la Dirección General de Desarrollo Urbano, Medio Ambiente y Ecología, autoriza la presente:

LICENCIA DE CONSTRUCCION.

DATOS DE LA CONSTRUCCION:

Tipo : AMPLIACIÓN
uso: HABITACIONAL
Proyecto: CONSTRUCCION DE LOSA PARA ESTACIONAMIENTO
Descripción: ESTRUCTURA A BASE DE COLUMNAS DE 25 X 30, LOSA DE VIGUETA Y BOVEDILLA
Ubicación:

VIGENCIA:

No LICENCIA: 0000029
Fecha de iniciación: 17/02/23
Fecha terminación: 17/08/23
Período de obra: 183 días meses. 6

CALLE LUIS CABRERA	145	10	21	UNIDAD HABITACIONAL FRANCISCO J. MUJICA	CHETUMAL
CALLE	No.	Lte.	Mza.	Col.	CD

SUPERFICIE DE CONSTRUCCION:

SUPERFICIES EXISTENTES:

Superficie total del predio: 120.00 m²
Superficie const. P.B: 72.79 m²
Superficie const. P.A: 0.00 m²
Superficie cubierta: 72.79 m²

SUPERFICIES A CONSTRUIR :

Superficie por nivel:
P.B: 22.46 m² P.A: 0.00 m²
Superficie por tipo de obra:
Nueva: 22.46 m² Reg: 0.00 m²
Amp.: 0.00 m² Remod: 0.00 m²
Demolicion: 0.00 m²
Superficie Total en trámite: 22.46 m²

RESUMEN DE AREAS:

SUPERFICIE CUBIERTA P. B:	<u>95.25</u> m ²	SUPERFICIE CUBIERTA TOTAL:	<u>95.25</u> m ²
SUPERFICIE EXTERIOR:	<u>0.00</u> m ²	CAJONES DE ESTACIONAMIENTO:	<u>2</u>

Se extiende la presente Licencia de construcción para los fines y usos que en esta se señalan a los 17 días del mes de Febrero del año 2023

AUTORIZÓ
DIRECTOR GENERAL DE DESARROLLO URBANO
MEDIO AMBIENTE Y ECOLOGIA

M.C. JOSÉ ANDRÉS MANZANILLA INTERIAN




EL MUNICIPIO QUE
TODOS QUEREMOS
OTHÓN P. BLANCO
H. AYUNTAMIENTO 2021-2024
DIRECCION GENERAL DE DESARROLLO
URBANO, MEDIO AMBIENTE Y ECOLOGIA

VISTO BUENO
DIRECTOR DE DESARROLLO URBANO

C. JUAN EDMUNDO SANCHEZ PALOMINO

De acuerdo a la Fracción III del Artículo 33 de la Ley de Transparencia y acceso a la Información Pública del Estado de Quintana Roo, le informamos que los datos personales proporcionados formaran parte de un sistema de datos personales y correspondientes expediente, el cual quedara bajo resguardo de esta Dirección; dichos datos serán utilizados para los fines por los que fueron recabados.



MUNICIPIO OTHÓN P. BLANCO
ESTADO DE QUINTANA ROO

H. AYUNTAMIENTO MUNICIPAL DE OTHON P. BLANCO
DIRECCION GENERAL DE DESARROLLO URBANO
MEDIO AMBIENTE Y ECOLOGIA

Con fundamento en el Artículo 130, del "Reglamento de Desarrollo Urbano y Construcción para el Municipio de Othón P. Blanco", la Dirección General de Desarrollo Urbano, Medio Ambiente y Ecología, autoriza la presente:

LICENCIA DE CONSTRUCCION.

DATOS DE LA CONSTRUCCION:

VIGENCIA:

Tipo : Ampliacion
uso: Habitacional Mixto Vertical
Proyecto: Casa Habitacion
Descripción: Losa, Castillos, Columnas, Zapatas, Concretos
Ubicación:

No LICENCIA: 0000030
Fecha de iniciación: 17/02/23
Fecha terminación: 17/08/23
Período de obra: 183 días meses. 6

Tela 547 00042 0722 Residencial Mediterraneo Chetumal Q. Roo
CALLE No. Lte. Mza. Col. CD Edo.

SUPERFICIE DE CONSTRUCCION:

SUPERFICIES EXISTENTES:

Superficie total del predio: 146.72 m²
Superficie const. P.B: 79.21 m²
Superficie const. P.A: m²
Superficie cubierta: 79.21 m²

SUPERFICIES A CONSTRUIR :

Superficie por nivel:
P.B: 37.03 m² P.A: m²
Superficie por tipo de obra:
Nueva: m² Reg: m²
Amp.: 37.03 m² Renov: 0.00 m²
Demolicion: 0.00 m²
Superficie Total en trámite: 37.03 m²

RESUMEN DE AREAS:

SUPERFICIE CUBIERTA P. B: 79.21 m² SUPERFICIE CUBIERTA TOTAL: 79.21 m²
SUPERFICIE EXTERIOR: 106.72 m² CAJONES DE ESTACIONAMIENTO: 1

Se extiende la presente Licencia de construcción para los fines y usos que en esta se señalan a los 17 días del mes de Febrero del año 20 23.

AUTORIZÓ

DIRECTOR GENERAL DE DESARROLLO URBANO
MEDIO AMBIENTE Y ECOLOGIA

VISTO BUENO

DIRECTOR DE DESARROLLO URBANO

M. Ed. JOSÉ ANDRÉS MANZANILLA INTERIAN



EL MUNICIPIO QUE
TODOS QUEREMOS

OTHÓN P. BLANCO
H. AYUNTAMIENTO 2021 2024

C. JUAN EDMUNDO SANCHEZ PALOMINO

De acuerdo a la Fracción III del Artículo 33 de la Ley de Transparencia y acceso a la Información Pública del Estado de Quintana Roo, le informamos que los datos personales proporcionados formaran parte de un sistema de datos personales y correspondientes expediente, el cual quedara bajo resguardo de esta Dirección; dichos datos serán utilizados para los fines por los que fueron recabados.



MUNICIPIO OTHON P. BLANCO
ESTADO DE QUINTANA ROO

H. AYUNTAMIENTO MUNICIPAL DE OTHON P. BLANCO
DIRECCION GENERAL DE DESARROLLO URBANO,
MEDIO AMBIENTE Y ECOLOGIA

Con fundamento en el Artículo 130, del Reglamento de Desarrollo Urbano y Construcción del Municipio de Othón P. Blanco, la Dirección General de Desarrollo Urbano, Medio Ambiente y Ecología, autoriza la presente:

LICENCIA DE CONSTRUCCION.

DATOS DE LA CONSTRUCCION:

VIGENCIA:

Tipo : REGULARIZACIÓN
uso: HABITACIONAL
Proyecto: CASA HABITACIÓN
SE REGULARIZA TERRAZA, SALA, COMEDOR,
Descripción: COCINA, BODEGA, 2 ÁREAS DE USOS MÚLTIPLES,
4 RECÁMARAS Y 3 BAÑOS.
Ubicación:

No LICENCIA: 0000031
Fecha de iniciación: 17/07/23
Fecha terminación: 17/08/23
Período de obra: 183 días meses. 6

C. LAGUNA MILAGROS No. 225 5 13 DAVID GUSTAVO GUTIÉRREZ CHETUMAL
CALLE No. Lte. Mza. Col. CD

SUPERFICIE DE CONSTRUCCION:

SUPERFICIES EXISTENTES:

Superficie total del predio: 314.00 m²
Superficie const. P.B: 220.87 m²
Superficie const. P.A: 0.00 m²
Superficie cubierta: 220.87 m²

SUPERFICIES A CONSTRUIR :

Superficie por nivel:
P.B: 0.00 m² P.A: 0.00 m²
Superficie por tipo de obra:
Nueva: 0.00 m² Reg: 220.87 m²
Amp.: 0.00 m² Renov: 0.00 m²
Demolicion: 0.00 m²
Superficie Total en trámite: 220.87 m²

RESUMEN DE AREAS:

SUPERFICIE CUBIERTA P. B: 220.87 m² SUPERFICIE CUBIERTA TOTAL: 220.87 m²
SUPERFICIE EXTERIOR: 93.13 m² CAJONES DE ESTACIONAMIENTO: 2

Se extiende la presente Licencia de construcción para los fines y usos que en esta se señalan a los 17 días del mes de Febrero del año 2023.


AUTORIZÓ
DIRECTOR GENERAL DE DESARROLLO URBANO
MEDIO AMBIENTE Y ECOLOGIA



VISTO BUENO
DIRECTOR DE DESARROLLO URBANO

M.C. JOSÉ ANDRÉS MANZANILLA INTERIAN DIRECCION GENERAL DE DESARROLLO URBANO, MEDIO AMBIENTE Y ECOLOGIA
JUAN EDMUNDO SÁNCHEZ PALOMINO

De acuerdo a la Fracción III del Artículo 33 de la Ley de Transparencia y acceso a la Información Pública del Estado de Quintana Roo, le informamos que los datos personales proporcionados formaran parte de un sistema de datos personales y correspondientes expediente, el cual quedara bajo resguardo de esta Dirección; dichos datos serán utilizados para los fines por los que fueron recabados.



H. AYUNTAMIENTO MUNICIPAL OTHÓN P. BLANCO
DIRECCION GENERAL DE DESARROLLO URBANO,
MEDIO AMBIENTE Y ECOLOGÍA

MUNICIPIO OTHÓN P. BLANCO
ESTADO DE QUINTANA ROO

Con fundamento en el Artículo 130, del Reglamento de Desarrollo Urbano y Construcción para el Municipio Othón P. Blanco, la Dirección General de Obras Públicas Desarrollo Urbano y Ecología, autoriza la presente:

LICENCIA DE CONSTRUCCION.

DATOS DE LA CONSTRUCCIÓN:

Tipo : Nueva
 uso: casa habitación
 Proyecto: Arquitectónico
 Descripción: Cimentacion, muros de block, columnas, castillos cadenas y losa de concreto armado,
 Ubicación:

VIGENCIA:

No LICENCIA: 0000032
 Fecha de iniciación: 17/07/23
 Fecha terminación: 17/08/23
 Período de obra: 183 días meses. 6

Isaac	1153	020	13	Fracc. Nuevo Mahahual	Pob. Mahahual
Avenida	Número	Manzana	Lote	Colonia:	Ciudad

SUPERFICIE DE CONSTRUCCION:

SUPERFICIES EXISTENTES:	SUPERFICIES A CONSTRUIR :
Superficie total del predio: <u>396.84</u> m ²	Superficie por nivel:
Superficie const. P.B: _____ m ²	P.B: <u>63.00</u> m ² P.N: _____ m ²
Superficie const. P.A: _____ m ²	Superficie por tipo de obra: S.N: _____ m ²
Superficie cubierta: <u>0.00</u> m ²	Nueva: _____ m ² Reg: _____ m ²
	Amp.: _____ m ² Renov: _____ m ²
	Demolición: _____ m ²
	Superficie Total en trámite: <u>63.00</u> m ²

RESUMEN DE ÁREAS:

SUPERFICIE CUBIERTA P. B: <u>63.00</u> m ²	SUPERFICIE CUBIERTA TOTAL: <u>63.00</u> m ²
SUPERFICIE EXTERIOR: <u>333.84</u> m ²	CAJONES DE ESTACIONAMIENTO: <u>2</u>

Se extiende la presente Licencia de construcción para los fines y usos que en esta se señalan a los 17 días del mes de Febrero del año 2023

AUTORIZO
DIRECTOR GENERAL DE DESARROLLO URBANO
MEDIO AMBIENTE Y ECOLOGÍA


VISTO BUENO
DIRECTOR DE DESARROLLO URBANO

M.Ed. JOSÉ ANDRÉS MANZANILLA INTERIAN



C. JUAN EDMUNDO SÁNCHEZ PALOMINO

De acuerdo a la Fracción III del Artículo 33 de la Ley de Transparencia y acceso a la Información Pública del Estado de Quintana Roo, le informamos que los datos personales proporcionados formaran parte de un sistema de datos personales y correspondientes expediente, el cual quedara bajo resguardo de esta Dirección; dichos datos serán utilizados para los fines por los que fueron recabados.



H. AYUNTAMIENTO MUNICIPAL DE OTHON P. BLANCO
DIRECCION DE DESARROLLO URBANO
Y MEDIO AMBIENTE

MUNICIPIO OTHON P. BLANCO
ESTADO DE QUINTANA ROO

Con fundamento en el Artículo 118, del Reglamento de Desarrollo Urbano y Seguridad Estructural para el Municipio Othón P. Blanco, la Dirección General de Desarrollo Urbano, Medio Ambiente y Ecología, autoriza la presente:

LICENCIA DE CONSTRUCCION.

DATOS DE LA CONSTRUCCION:

Tipo : Regularización
 uso: Casa Habitación
 Proyecto: Arquitectónico
 Descripción: Muros de block cubierta de losa
 Ubicación:

VIGENCIA:

No LICENCIA: 0000033
 Fecha de iniciación: 17/07/23
 Fecha terminación: 17/08/23
 Período de obra: 183 días meses. 6

<u>Calle Georgetown</u>	<u>545</u>	<u>55</u>	<u>463</u>	<u>Las Américas III</u>	<u>Chetumal</u>
<u>Calle</u>	<u>No.</u>	<u>Lote</u>	<u>Mza</u>	<u>Fraccionamiento</u>	<u>Cd</u>

SUPERFICIE DE CONSTRUCCION:

SUPERFICIES EXISTENTES:

Superficie total del predio: 144.00 m²
 Superficie const. P.B: 51.38 m²
 Superficie const. P.A: _____ m²
 Superficie cubierta: _____ m²

SUPERFICIES A CONSTRUIR :

Superficie por nivel:
 P.B: 18.00 m² P.A: _____ m²
 Superficie por tipo de obra:
 Nueva: _____ m² Reg: 18.00 m²
 Amp.: _____ m² Renov: _____ m²
 Demolicion: _____ m²
 Superficie Total en trámite: 18.00 m²

RESUMEN DE AREAS:

SUPERFICIE CUBIERTA P. B: <u>51.38</u> m ²	SUPERFICIE CUBIERTA TOTAL: <u>69.38</u> m ²
SUPERFICIE EXTERIOR: <u>92.62</u> m ²	CAJONES DE ESTACIONAMIENTO: <u>1</u>

Se extiende la presente Licencia de construcción para los fines y usos que en esta se señalan a los 17 días del mes de Febrero del año 2023

AUTORIZO
DIRECTOR GENERAL DE DESARROLLO URBANO
MEDIO AMBIENTE Y ECOLOGIA




EL MUNICIPIO QUE
TODOS QUEREMOS
OTHÓN P. BLANCO
 AYUNTAMIENTO 2021-2024
 DIRECCION GENERAL DE DESARROLLO
 MEDIO AMBIENTE Y ECOLOGIA

VISTO BUENO
DIRECTOR DE DESARROLLO URBANO

M.C. JOSÉ ANDRÉS MANZANILLA INTERIAN

C. JUAN EDMUNDO SÁNCHEZ PALOMINO

De acuerdo a la Fracción III del Artículo 33 de la Ley de Transparencia y acceso a la Información Pública del Estado de Quintana Roo, le informamos que los datos personales proporcionados formaran parte de un sistema de datos personales y correspondientes expediente, el cual quedara bajo resguardo de esta Dirección; dichos datos serán utilizados para los fines por los que fueron recabados.



MUNICIPIO OTHON P. BLANCO
ESTADO DE QUINTANA ROO

H. AYUNTAMIENTO MUNICIPAL DE OTHON P. BLANCO
DIRECCION GENERAL DE DESARROLLO URBANO
MEDIO AMBIENTE Y ECOLOGIA

Con fundamento en el Artículo 130, del Reglamento de Desarrollo Urbano y Construcción para el Municipio de Othón P. Blanco, la Dirección General de Desarrollo Urbano, Medio Ambiente y Ecología, autoriza la presente:

LICENCIA DE CONSTRUCCION.

DATOS DE LA CONSTRUCCION:

VIGENCIA:

Tipo : AMPLIACIÓN
uso: COMERCIAL
Proyecto: CONSTRUCCION DE VESTIBULO Y AULA DE CLASES EN PLANTA ALTA
Descripción: ESTRUCTURA A BASE DE COLUMNAS DE 25 X 25, MUROS DE BLOCK Y LOSA DE VIGUETA Y BOVEDILLA

No LICENCIA: 0000035
Fecha de iniciación: 17/02/23
Fecha terminación: 17/08/23
Periodo de obra: 183 días meses. 6

Ubicación:
AV. INDEPENDENCIA 46 3 16 CENTRO CHETUMAL
CALLE No. Lte. Mza. Col. CD

SUPERFICIE DE CONSTRUCCION:

SUPERFICIES EXISTENTES:

Superficie total del predio: 800.00 m²
Superficie const. P.B: 449.67 m²
Superficie const. P.A: 67.23 m²
Superficie cubierta: 516.90 m²

SUPERFICIES A CONSTRUIR :

Superficie por nivel:
P.B: 0.00 m² P.A: 55.77 m²
Superficie por tipo de obra:
Nueva: 0.00 m² Reg: 0.00 m²
Amp.: 55.77 m² Remod: 0.00 m²
Demolicion: 0.00 m²
Superficie Total en trámite: 55.77 m²

RESUMEN DE AREAS:

SUPERFICIE CUBIERTA P. B: 572.67 m² SUPERFICIE CUBIERTA TOTAL: 572.67 m²
SUPERFICIE EXTERIOR: 0.00 m² CAJONES DE ESTACIONAMIENTO: 2

Se extiende la presente Licencia de construcción para los fines y usos que en esta se señalan a los 17 días del mes de Febrero del año 2023

AUTORIZÓ

DIRECTOR GENERAL DE DESARROLLO URBANO
MEDIO AMBIENTE Y ECOLOGIA

VISTO BUENO

DIRECTOR DE DESARROLLO URBANO




M.C. JOSÉ ANDRÉS MANZANILLA INTERIAN

C. JUAN EDMUNDO SANCHEZ PALOMINO

DIRECCION GENERAL DE DESARROLLO URBANO, MEDIO AMBIENTE Y ECOLOGIA

De acuerdo a la Fracción III del Artículo 33 de la Ley de Transparencia y acceso a la Información Pública del Estado de Quintana Roo, le informamos que los datos personales proporcionados formaran parte de un sistema de datos personales y correspondientes expediente, el cual quedara bajo resguardo de esta Dirección; dichos datos serán utilizados para los fines por los que fueron recabados.



H. AYUNTAMIENTO MUNICIPAL DE OTHON P. BLANCO
DIRECCION GENERAL DE DESARROLLO URBANO
MEDIO AMBIENTE Y ECOLOGIA

MUNICIPIO OTHON P. BLANCO
ESTADO DE QUINTANA ROO

Con fundamento en el Artículo 130, del Reglamento de Desarrollo Urbano y Construcción para el Municipio de Othón P. Blanco, la Dirección General de Desarrollo Urbano, Medio Ambiente y Ecología, autoriza la presente:

LICENCIA DE CONSTRUCCION.

DATOS DE LA CONSTRUCCION:

VIGENCIA:

Tipo : REGULARIZACION
 uso: HABITACIONAL
 Proyecto: CASA HABITACION
 Descripción: LOSA DE CONCRETO ARMADO, MUROS CARGADORES, CIMENTACION DE MAMPOSTERIA.

No LICENCIA: 0000036
 Fecha de iniciación: 17/02/23
 Fecha terminación: 17/08/23
 Período de obra: 183 días meses. 6

Ubicación:
 CALLE RIO VERDE 317 09 233 SOLIDARIDAD CHETUMAL
 CALLE No. Lte. Mza. Col. CD

SUPERFICIE DE CONSTRUCCION:

SUPERFICIES EXISTENTES:

Superficie total del predio: 161.68 m²
 Superficie const. P.B: 121.98 m²
 Superficie const. P.A: 41.86 m²
 Superficie cubierta: 163.84 m²

SUPERFICIES A CONSTRUIR :

Superficie por nivel:
 P.B: m² P.A: 22.85 m²
 Superficie por tipo de obra:
 Nueva: m² Reg: m²
 Amp.: 22.85 m² Renov: m²
 Demolicion: m²
 Superficie Total en trámite: 22.85 m²

RESUMEN DE AREAS:

SUPERFICIE CUBIERTA P. B: 121.98 m² SUPERFICIE CUBIERTA TOTAL: 186.69 m²
 SUPERFICIE EXTERIOR: 39.70 m² CAJONES DE ESTACIONAMIENTO: 2

Se extiende la presente Licencia de construcción para los fines y usos que en esta se señalan a los 17 días del mes de Febrero del año 2023

AUTORIZÓ
 DIRECTOR GENERAL DE DESARROLLO URBANO
 MEDIO AMBIENTE Y ECOLOGIA



VISTO BUENO
 DIRECTOR DE DESARROLLO URBANO

M.C. JOSÉ ANDRÉS MANZANILLA INTERIAN DIRECTOR GENERAL DE DESARROLLO URBANO, MEDIO AMBIENTE Y ECOLOGIA C. JUAN EDMUNDO SANCHEZ PALOMINO

De acuerdo a la Fracción III del Artículo 33 de la Ley de Transparencia y acceso a la Información Pública del Estado de Quintana Roo, le informamos que los datos personales proporcionados formaran parte de un sistema de datos personales y correspondientes expediente, el cual quedara bajo resguardo de esta Dirección; dichos datos serán utilizados para los fines por los que fueron recabados.



MUNICIPIO OTHON P. BLANCO
ESTADO DE QUINTANA ROO

H. AYUNTAMIENTO MUNICIPAL DE OTHON P. BLANCO
DIRECCION GENERAL DE DESARROLLO URBANO
MEDIO AMBIENTE Y ECOLOGIA

Con fundamento en el Artículo 130. del Reglamento de Desarrollo Urbano y Construcción para el Municipio de Othón P. Blanco, la Dirección General de Desarrollo Urbano, Medio Ambiente y Ecología, autoriza la presente:

LICENCIA DE CONSTRUCCION.

DATOS DE LA CONSTRUCCION:

Tipo : NUEVA
uso: TEMPLO
Proyecto: TEMPLO RELIGIOSO
Descripción: COSNTRUCCION DE IGLESIA, SALON DE USOS MULTIPLES, PLAZA Y ESTACIONAMIENTO
Ubicación:

VIGENCIA:

No LICENCIA: 0000037
Fecha de iniciación: 17/08/23
Fecha terminación: 17/08/23
Periodo de obra: 183 días meses. 6

AV MACHUXAC	225	10	552	NUEVO PROGRESO	CHETUMAL
CALLE	No.	Lte.	Mza.	Col.	CD

SUPERFICIE DE CONSTRUCCION:

SUPERFICIES EXISTENTES:

Superficie total del predio: 550,71 m²
Superficie const. P.B: 0,00 m²
Superficie const. P.A: m²
Superficie cubierta: 0,00 m²

SUPERFICIES A CONSTRUIR :

Superficie por nivel:
P.B: 227,43 m² P.A: m²
Superficie por tipo de obra:
Nueva: 227,43 m² Reg: 0,00 m²
Amp.: 0,00 m² Renov: 0,00 m²
Demolicion: 0,00 m²
Superficie Total en trámite: 227,43 m²

RESUMEN DE AREAS:

SUPERFICIE CUBIERTA P. B:	<u>227,43</u> m ²	SUPERFICIE CUBIERTA TOTAL:	<u>227,43</u> m ²
SUPERFICIE EXTERIOR: <u>cos 0,41</u>	<u>323,28</u> m ²	CAJONES DE ESTACIONAMIENTO:	<u>3</u>

Se extiende la presente Licencia de construcción para los fines y usos que en esta se señalan a los 17 días del mes de Febrero del año: 2023

AUTORIZÓ

DIRECTOR GENERAL DE DESARROLLO URBANO
MEDIO AMBIENTE Y ECOLOGIA



EL MUNICIPIO QUE
TODOS QUEREMOS
OTHÓN P. BLANCO
H. AYUNTAMIENTO 2021-2024
DIRECCION GENERAL DE DESARROLLO
URBANO, MEDIO AMBIENTE Y ECOLOGIA

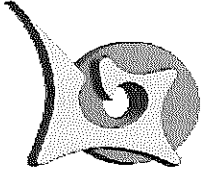
VISTO BUENO

DIRECTOR DE DESARROLLO URBANO

M.C. JOSÉ ANDRÉS MANZANILLA INTERIANO

C. JUAN EDMUNDO SANCHEZ PALOMINO

De acuerdo a la Fracción III del Artículo 33 de la Ley de Transparencia y acceso a la Información Pública del Estado de Quintana Roo, le informamos que los datos personales proporcionados formaran parte de un sistema de datos personales y correspondientes expediente, el cual quedara bajo resguardo de esta Dirección; dichos datos serán utilizados para los fines por los que fueron recabados.



H. AYUNTAMIENTO MUNICIPAL OTHÓN P. BLANCO
DIRECCION GENERAL DE OBRAS PÚBLICAS,
DESARROLLO URBANO Y ECOLOGÍA

MUNICIPIO OTHÓN P. BLANCO
ESTADO DE QUINTANA ROO

Con fundamento en el Artículo 130, del Reglamento de Desarrollo Urbano y Construcción para el Municipio Othón P. Blanco, la Dirección General de Obras Públicas Desarrollo Urbano y Ecología, autoriza la presente:

LICENCIA DE CONSTRUCCION.

DATOS DE LA CONSTRUCCION:

Tipo: Ampliación
 uso: Habitacional
 Proyecto: Arquitectónico
 Descripción: Cimentacion de mamposteria, muros de block, castillos cadenas y losa de concreto armado,
 Ubicación:

VIGENCIA:

No LICENCIA:

0000038

Fecha de iniciación:

17/02/23

Fecha terminación:

17/08/23

Período de obra:

183 días meses. 6

Kingston	306	113	18	Amériacas II bis	Chetumal
calle	Número	Manzana	Lote	Fraccionamiento	Ciudad

SUPERFICIE DE CONSTRUCCION:

SUPERFICIES EXISTENTES:

Superficie total del predio: 96.00 m²

Superficie const. P.B: 45.96 m²

Superficie const. P.A: m²

Superficie cubierta: 45.96 m²

SUPERFICIAS A CONSTRUIR :

Superficie por nivel:

P.B: 32.45 m² P.A: m²

Superficie por tipo de obra:

Nueva: m² Reg: m²

Amp.: 32.45 m² Renov: m²

Demolicion: m²

Superficie Total en trámite: 32.45 m²

RESUMEN DE AREAS:

SUPERFICIE CUBIERTA P. B: 114.00 m²

SUPERFICIE EXTERIOR: -18.00 m²

SUPERFICIE CUBIERTA TOTAL: 78.41 m²

CAJONES DE ESTACIONAMIENTO: 1

Se extiende la presente Licencia de construcción para los fines y usos que en esta se señalan a los 17 días del mes de Febrero del año 2023

AUTORIZO

**DIRECTOR GENERAL DE DESARROLLO URBANO
MEDIO AMBIENTE Y ECOLOGÍA**

M.C. JOSÉ ANDRÉS MANZANILLA INTERIAN




VISTO BUENO

DIRECTOR DE DESARROLLO URBANO

EL MUNICIPIO QUE
TODOS QUEREMOS
OTHÓN P. BLANCO
H. AYUNTAMIENTO 2021 2024
DIRECCION GENERAL DE DESARROLLO
URBANO, MEDIO AMBIENTE Y ECOLOGÍA

C. JUAN EDMUNDO SÁNCHEZ PALOMINO

De acuerdo a la Fracción III del Artículo 33 de la Ley de Transparencia y acceso a la Información Pública del Estado de Quintana Roo, le informamos que los datos personales proporcionados formaran parte de un sistema de datos personales y correspondientes expediente, el cual quedara bajo resguardo de esta Dirección; dichos datos serán utilizados para los fines por los que fueron recabados.



MUNICIPIO OTHON P. BLANCO
ESTADO DE QUINTANA ROO

H. AYUNTAMIENTO MUNICIPAL DE OTHON P. BLANCO
DIRECCION GENERAL DE DESARROLLO URBANO
MEDIO AMBIENTE Y ECOLOGIA

Con fundamento en el Artículo 130, del Reglamento de Desarrollo Urbano y Construcción para el Municipio de Othón P. Blanco, la Dirección General de Desarrollo Urbano, Medio Ambiente y Ecología, autoriza la presente:

LICENCIA DE CONSTRUCCION.

DATOS DE LA CONSTRUCCION:

VIGENCIA:

Tipo : REMDELACION -REGULARIZACIÓN
uso: HABITACIONAL
Proyecto: DEPARTAMENTOS
Descripción: DEPARTAMENTOS, CON BAÑO, RECAMARA, SALA-COMEDOR, COCINETA
Ubicación:
AV. PLAYA

No LICENCIA: 0000039
Fecha de iniciación: 17/02/23
Fecha terminación: 17/08/23
Período de obra: 183 días meses. 6

1191	15	24	FRACC.NVO. MAHAHUAL	MAHAHUAL
CALLE	No.	Lte.	Mza.	Col.
				CD

SUPERFICIE DE CONSTRUCCION:

SUPERFICIES EXISTENTES:

Superficie total del predio: 509.77 m²
Superficie const. P.B: 147.01 m²
Superficie const. P.A: 147.01 m²
Superficie cubierta: 294.02 m²

SUPERFICIAS A CONSTRUIR :

Superficie por nivel:
P.B: 38.10 P.A: 38.10 m²
Superficie por tipo de obra:
Nueva: 0.00 m² Reg: 0.00 m²
Amp.: 0.00 m² Renov: 0.00 m²
Demolicion: 0.00 m²
Superficie Total en trámite: 76.20 m²

RESUMEN DE AREAS:

SUPERFICIE CUBIERTA P. B:	<u>147.01</u> m ²	SUPERFICIE CUBIERTA TOTAL:	<u>294.02</u> m ²
SUPERFICIE EXTERIOR:	<u>362.76</u> m ²	CAJONES DE ESTACIONAMIENTO:	<u>2</u>

Se extiende la presente Licencia de construcción para los fines y usos que en esta se señalan a los 17 días del mes de Febrero del año 20 23

AUTORIZÓ


DIRECTOR GENERAL DE DESARROLLO URBANO
MEDIO AMBIENTE Y ECOLOGIA

M.Ed. JOSÉ ANDRÉS MANZANILLA INTERIAN

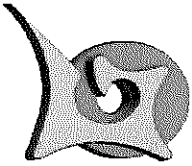
VISTO BUENO

DIRECTOR DE DESARROLLO URBANO

C. JUAN EDMUNDO SANCHEZ PALOMINO



De acuerdo a la Fracción III del Artículo 33 de la Ley de Transparencia y acceso a la Información Pública del Estado de Quintana Roo, le informamos que los datos personales proporcionados formaran parte de un sistema de datos personales y correspondientes expediente, el cual quedara bajo resguardo de esta Dirección; dichos datos serán utilizados para los fines por los que fueron recabados.



MUNICIPIO OTHON P. BLANCO
ESTADO DE QUINTANA ROO

H. AYUNTAMIENTO MUNICIPAL DE OTHON P. BLANCO
DIRECCION GENERAL DE DESARROLLO URBANO
MEDIO AMBIENTE Y ECOLOGIA

Con fundamento en el Artículo 130, del "Reglamento de Desarrollo Urbano y Construcción para el Municipio de Othón P. Blanco", la Dirección General de Desarrollo Urbano, Medio Ambiente y Ecología, autoriza la presente:

LICENCIA DE CONSTRUCCION.

DATOS DE LA CONSTRUCCION:

VIGENCIA:

Tipo : Nueva
uso: Habitacional Mixta
Proyecto: Casa Habitacion
Descripción: Concreto Ref, Castillos, Muro Block
Ubicación:

No LICENCIA: 0000041
Fecha de iniciación: 24/02/23
Fecha terminación: 24/08/23
Período de obra: 183 días meses. 6

Boulevard del Sol Sur 48 000002 0806 Fracc. Del Sol Chetumal
CALLE N° Lte. Mza Col. CD

SUPERFICIE DE CONSTRUCCION:

SUPERFICIES EXISTENTES:

Superficie total del predio: 353.35 m²
Superficie const. P.B: 0.00 m²
Superficie const. P.A: . m²
Superficie cubierta: . m²

SUPERFICIES A TRAMITAR :

Superficie por nivel:
P.B: 133.98 m² P.A: 87.09 m²
Superficie por tipo de obra: S. Niv.: . m²
Nueva: 221.07 m² Reg: . m²
Amp.: . m² Barda . m²
Demolicion: . m²
Superficie Total en trámite. 221.07 m²

RESUMEN DE AREAS:

SUPERFICIE CUBIERTA P. B: 0.00 m² SUPERFICIE CUBIERTA TOTAL: 0.00 m²
SUPERFICIE EXTERIOR: 219.37 m² CAJONES DE ESTACIONAMIENTO: 2

Se extiende la presente Licencia de construcción para los fines y usos que en esta se señalan a los 24 días del mes de Febrero del año 20 23

AUTORIZÓ

DIRECTOR GENERAL DE DESARROLLO URBANO
MEDIO AMBIENTE Y ECOLOGIA

M.C. JOSÉ ANDRÉS MANZANILLA INTERIAN


VISTO BUENO

DIRECTOR DE DESARROLLO URBANO

C. JUAN EDMUNDO SANCHEZ PALOMINO



De acuerdo a la Fracción III del Artículo 33 de la Ley de Transparencia y acceso a la Información Pública del Estado de Quintana Roo, le informamos que los datos personales proporcionados formaran parte de un sistema de datos personales y correspondientes expediente, el cual quedara bajo resguardo de esta Dirección; dichos datos serán utilizados para los fines por los que fueron recabados.



MUNICIPIO OTHÓN P. BLANCO
ESTADO DE QUINTANA ROO

H. AYUNTAMIENTO MUNICIPAL DE OTHON P. BLANCO
DIRECCION GENERAL DE DESARROLLO URBANO
MEDIO AMBIENTE Y ECOLOGIA

Con fundamento en el Artículo 130, del Reglamento de Desarrollo Urbano y Construcción para el Municipio de Othón P. Blanco, la Dirección General de Desarrollo Urbano, Medio Ambiente y Ecología, autoriza la presente:

LICENCIA DE CONSTRUCCION.

DATOS DE LA CONSTRUCCION:

Tipo : AMPLIACIÓN
 uso: HABIT.MIXTA VERTICAL HMV
 Proyecto: VIVIENDA UNIFAMILIAR
 Descripción: MUROS DE BLOCK Y CONCRETO
 Ubicación:
 C. RAMONAL S/N. 9 188 PROTERRITORIO CHETUMAL
 CALLE No. Lte. Mza. Col. CD

VIGENCIA:

No LICENCIA: 0000042
 Fecha de iniciación: 24/02/23
 Fecha terminación: 24/08/23
 Período de obra: 183 días meses. 6

SUPERFICIE DE CONSTRUCCION:

SUPERFICIES EXISTENTES:

Superficie total del predio: 160.00 m²
 Superficie const. P.B: 133.12 m²
 Superficie const. P.A: _____ m²
 Superficie cubierta: 133.12 m²

SUPERFICIES A CONSTRUIR :

Superficie por nivel:
 P.B: _____ m² P.A: 75.68 m²
 Superficie por tipo de obra:
 Nueva: _____ m² Reg: _____ m²
 Amp.: 75.68 m² Renov: _____ m²
 Demolicion: _____ m²
 Superficie Total en trámite: 75.68 m²

RESUMEN DE AREAS:

SUPERFICIE CUBIERTA P. B: 133.12 m² SUPERFICIE CUBIERTA TOTAL: 208.80 m²
 SUPERFICIE EXTERIOR: 26.88 m² CAJONES DE ESTACIONAMIENTO: 1

Se extiende la presente Licencia de construcción para los fines y usos que en esta se señalan a los 24 días del mes de Febrero del año 2023.

AUTORIZÓ

DIRECTOR GENERAL DE DESARROLLO URBANO
MEDIO AMBIENTE Y ECOLOGIA

VISTO BUENO


DIRECTOR DE DESARROLLO URBANO



M.Ed. JOSÉ ANDRÉS MANZANILLA INTERIAN

JUAN EDMUNDO SANCHEZ PALOMINO

De acuerdo a la Fracción III del Artículo 33 de la Ley de Transparencia y Acceso a la Información Pública del Estado de Quintana Roo, le informamos que los datos personales proporcionados formaran parte de un sistema de datos personales y correspondientes expediente, el cual quedara bajo resguardo de esta Dirección; dichos datos serán utilizados para los fines por los que fueron recabados.



H. AYUNTAMIENTO MUNICIPAL DE OTHON P. BLANCO

DIRECCIÓN GENERAL DE DESARROLLO URBANO MEDIO AMBIENTE Y ECOLOGIA

MUNICIPIO OTHON P. BLANCO
ESTADO DE QUINTANA ROO

Con fundamento en el Artículo 130, del Reglamento de Desarrollo Urbano y Construcción para el Municipio de Othón P. Blanco, La Dirección General de Desarrollo Urbano, Medio Ambiente y Ecología, autoriza la presente:

LICENCIA DE CONSTRUCCION.

DATOS DE LA CONSTRUCCION:

Tipo: Ampliación
Uso: Habitacional
Proyecto: Casa Habitación
Descripción: Barda y Acceso
Ubicación:

VIGENCIA:

0000044

No. Licencia:

Fecha de iniciación:

02/03/23

Fecha de Terminación:

02/09/23

Período de Obra: 183 días Meses 6

Avenida Pacto Obrero Campesino	521	01	460	LAS AMERICAS III	Chetumal
CALLE	No.	Lote	Manzana	Colonia	Ciudad

SUPERFICIE DE CONSTRUCCION:

SUPERFICIES EXISTENTES:

Superficie total del predio: 254.88 M2
 Superficie Const. P.B.: 86.89 M2
 Superficie Const. P.A.: M2
 Superficie Cubierta: 86.89 M2

SUPERFICIES A CONSTRUIR:

Superficie por nivel:
 P.B.: M2 P.A.: M2
 Superficie por tipo de obra:
 Nueva M2 Reg: M2
 Amp.: 10.71 M2 Renov.: M2
 Demolición: M2
 Superficie Total en trámite: 10.71 M2

RESUMEN DE AREAS:

Superficie Cubierta P.B.	<u>97.60</u> M2	Superficie Cubierta Total:	<u>97.60</u> M2
Superficie Exterior:	<u> </u> M2	Cajones de Estacionamiento:	<u>1</u>

Se extiende la presente Licencia de construcción para los fines y usos que en esta se señalan. Cd. Chetumal, Quintana Roo a:

07 de marzo del 2023

Autorizo


Director General de Desarrollo Urbano Medio Ambiente y Ecología

Visto Bueno

Director de Desarrollo Urbano:

M.C. JOSÉ ANDRÉS MANZANILLA INTERIAN M.C. JUAN EDMUNDO SANCHEZ PALOMINO.

De acuerdo a la Fracción III del artículo 33 de la Ley de Transparencia y acceso a la Información Pública del Estado de Quintana Roo, le informamos que los datos personales proporcionados formarán parte de un sistema de datos personales y correspondiente al expediente, el cual quedará bajo resguardo de esta Dirección; dichos datos serán utilizados para los fines por los que fueron recabados



MUNICIPIO OTHÓN P. BLANCO
ESTADO DE QUINTANA ROO

H. AYUNTAMIENTO MUNICIPAL DE OTHON P. BLANCO
DIRECCION GENERAL DE DESARROLLO URBANO
MEDIO AMBIENTE Y ECOLOGIA

Con fundamento en el Artículo 130, del Reglamento de Desarrollo Urbano y Construcción para el Municipio de Othón P. Blanco, la Dirección General de Desarrollo Urbano, Medio Ambiente y Ecología, autoriza la presente:

LICENCIA DE CONSTRUCCION.

DATOS DE LA CONSTRUCCION:

VIGENCIA:

Tipo : REGULARIZACIÓN
 uso: COMERCIAL
 Proyecto: CONSTRUCCION DE CONSULTORIO
 Descripción: ESTRUCTURA A BASE DE COLUMNAS DE 15 X 15,
MUROS DE BLOCK Y CANCELERIA DE ALUMINIO
CON VIDRIO
 Ubicación:
 C. REFORMA AGRARIA 465 5 668 RESIDENCIAL CHETUMAL CHETUMAL
 CALLE No. Lte. Mza. Col. CD

No LICENCIA: 0000046
 Fecha de iniciación: 03/03/23
 Fecha terminación: 03/09/23
 Período de obra: 183 días meses. 6

SUPERFICIE DE CONSTRUCCION:

SUPERFICIES EXISTENTES:

Superficie total del predio: 166.00 m²
 Superficie const. P.B: 54.66 m²
 Superficie const. P.A: 0.00 m²
 Superficie cubierta: 54.66 m²

SUPERFICIES A CONSTRUIR :

Superficie por nivel:
 P.B: 46.79 m² P.A: 0.00 m²
 Superficie por tipo de obra:
 Nueva: 0.00 m² Reg: 46.79 m²
 Amp.: 0.00 m² Remod: 0.00 m²
 Demolicion: 0.00 m²
 Superficie Total en trámite: 46.79 m²

RESUMEN DE AREAS:

SUPERFICIE CUBIERTA P. B: 101.45 m² SUPERFICIE CUBIERTA TOTAL: 101.45 m²
 SUPERFICIE EXTERIOR: 0.00 m² CAJONES DE ESTACIONAMIENTO: 2

Se extiende la presente Licencia de construcción para los fines y usos que en esta se señalan a los 03 días del mes de Marzo del año 2023

AUTORIZÓ

DIRECTOR GENERAL DE DESARROLLO URBANO
MEDIO AMBIENTE Y ECOLOGIA

M.C. JOSÉ ANDRÉS MANZANILLA INTERIAN



VISTO BUENO

DIRECTOR DE DESARROLLO URBANO

OTHÓN P. BLANCO
H. AYUNTAMIENTO 2021 2024
DIRECCIÓN GENERAL DE DESARROLLO URBANO, MEDIO AMBIENTE Y ECOLOGÍA

C. JUAN EDMUNDO SANCHEZ PALOMINO

De acuerdo a la Fracción III del Artículo 33 de la Ley de Transparencia y acceso a la Información Pública del Estado de Quintana Roo, le informamos que los datos personales proporcionados formaran parte de un sistema de datos personales y correspondientes expediente, el cual quedara bajo resguardo de esta Dirección; dichos datos serán utilizados para los fines por los que fueron recabados.



MUNICIPIO OTHON P. BLANCO
ESTADO DE QUINTANA ROO

H. AYUNTAMIENTO MUNICIPAL DE OTHON P. BLANCO
DIRECCION GENERAL DE DESARROLLO URBANO
MEDIO AMBIENTE Y ECOLOGIA

Con fundamento en el Artículo 130, del Reglamento de Desarrollo Urbano y Construcción para el Municipio de Othón P. Blanco, la Dirección General de Desarrollo Urbano, Medio Ambiente y Ecología, autoriza la presente:

LICENCIA DE CONSTRUCCION.

DATOS DE LA CONSTRUCCION:

VIGENCIA: **0000047**

Tipo : AMPLIACIÓN
uso: HABITACIONAL
Proyecto: CONSTRUCCIÓN DE LOS LOSAS EN PLANTA BAJA Y AMPLIACION DE BAÑO EN PLANTA ALTA
Descripción: ESTRUCTURA A BASE DE COLUMNAS DE 25 X 25, MUROS DE BLOCK Y LOSA DE VIGUETA Y BOVEDILLA
Ubicación:

No LICENCIA:
Fecha de iniciación: 03/03/23
Fecha terminación: 03/09/23
Período de obra: 183 días meses. 6

CALLE JESUS CARMICHAEL	941	1	96	FRACC. LOS ALMENDROS II ETAPA	CHETUMAL
CALLE	No.	Lte.	Mza.	Col.	CD

SUPERFICIE DE CONSTRUCCION:

SUPERFICIES EXISTENTES:

Superficie total del predio: 128.00 m²
Superficie const. P.B: 43.14 m²
Superficie const. P.A: 35.91 m²
Superficie cubierta: 79.05 m²

SUPERFICIES A CONSTRUIR :

Superficie por nivel:
P.B: 52.27 m² P.A: 4.12 m²
Superficie por tipo de obra:
Nueva: 0.00 m² Reg: 0.00 m²
Amp.: 56.39 m² Remod: 0.00 m²
Demolicion: 0.00 m²
Superficie Total en trámite: 56.39 m²

RESUMEN DE AREAS:

SUPERFICIE CUBIERTA P. B:	<u>95.41</u> m ²	SUPERFICIE CUBIERTA TOTAL:	<u>135.44</u> m ²
SUPERFICIE EXTERIOR:	<u>0.00</u> m ²	CAJONES DE ESTACIONAMIENTO:	<u>7</u>

Se extiende la presente Licencia de construcción para los fines y usos que en esta se señalan a los 03 días del mes de marzo del año 2023

AUTORIZÓ
DIRECTOR GENERAL DE DESARROLLO URBANO
MEDIO AMBIENTE Y ECOLOGIA


M.C. JOSÉ ANDRÉS MANZANILLA INTERIAN

VISTO BUENO
DIRECTOR DE DESARROLLO URBANO

MUNICIPIO DE OTHON P. BLANCO
H. AYUNTAMIENTO MUNICIPAL
DIRECCIÓN GENERAL DE DESARROLLO URBANO, MEDIO AMBIENTE Y ECOLOGÍA

C. JUAN EDMUNDO SANCHEZ PALOMINO

De acuerdo a la Fracción III del Artículo 33 de la Ley de Transparencia y acceso a la Información Pública del Estado de Quintana Roo, le informamos que los datos personales proporcionados formaran parte de un sistema de datos personales y correspondientes expediente, el cual quedara bajo resguardo de esta Dirección; dichos datos serán utilizados para los fines por los que fueron recabados.



MUNICIPIO OTHON P. BLANCO
ESTADO DE QUINTANA ROO

H. AYUNTAMIENTO MUNICIPAL DE OTHON P. BLANCO
DIRECCION GENERAL DE DESARROLLO URBANO,
MEDIO AMBIENTE Y ECOLOGIA

Con fundamento en el Artículo 130, del Reglamento de Desarrollo Urbano y Construcción del Municipio de Othón P. Blanco, la Dirección General de Desarrollo Urbano, Medio Ambiente y Ecología, autoriza la presente:

LICENCIA DE CONSTRUCCION.

DATOS DE LA CONSTRUCCION:

VIGENCIA:

Tipo : **DEMOLICIÓN Y REGULARIZACIÓN**

No LICENCIA: **0000050**

uso: **HABITACIONAL**

Fecha de iniciación: **08/03/23**

Proyecto: **CASA HABITACIÓN**

Fecha terminación: **08/09/23**

SE DEMUELE AREA DE COCHERA Y SE

Descripción: **REGULARIZA SALA, COMEDOR, COCINA, 1**

Período de obra: **183** dias **6** meses.

RECÁMARA, 1 1/2 BAÑO Y COCHERA.

Ubicación:

C. FRANCISCO J. MUJICA

508-A

1

10

ADOLFO LOPEZ MATEOS

CHETUMAL

CALLE

No.

Lte.

Mza.

Col.

CD

SUPERFICIE DE CONSTRUCCION:

SUPERFICIES EXISTENTES:

Superficie total del predio: **360.00** m²

Superficie const. P.B: **134.21** m²

Superficie const. P.A: **0.00** m²

Superficie cubierta: **134.21** m²

SUPERFICIES A CONSTRUIR :

Superficie por nivel:

P.B: **0.00** m²

P.A: **0.00** m²

Superficie por tipo de obra:

Nueva: **0.00** m²

Reg: **134.21** m²

Amp.: **0.00** m²

Renov: **0.00** m²

Demolicion: **26.98** m²

Superficie Total en trámite: **161.19** m²

RESUMEN DE AREAS:

SUPERFICIE CUBIERTA P. B: **134.21** m²

SUPERFICIE CUBIERTA TOTAL: **134.21** m²

SUPERFICIE EXTERIOR: **225.79** m²

CAJONES DE ESTACIONAMIENTO: **3**

Se extiende la presente Licencia de construcción para los fines y usos que en esta se señalan a los **08** días del mes de **marzo** del año **2023**.

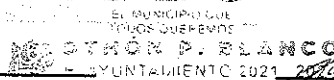
AUTORIZÓ

DIRECTOR GENERAL DE DESARROLLO URBANO
MEDIO AMBIENTE Y ECOLOGIA

VISTO BUENO

DIRECTOR DE DESARROLLO URBANO

M.C. JOSÉ ANDRÉS MANZANILLA INTERIAN



EL MUNICIPIO QUE
TRABAJA POR TI
OTHÓN P. BLANCO
AYUNTAMIENTO 2021-2026
DIRECCION GENERAL DE DESARROLLO URBANO, MEDIO AMBIENTE Y ECOLOGIA

C. JUAN EDMUNDO SÁNCHEZ PALOMINO

De acuerdo a la Fracción III del Artículo 33 de la Ley de Transparencia y acceso a la Información Pública del Estado de Quintana Roo, le informamos que los datos personales proporcionados formaran parte de un sistema de datos personales y correspondientes expediente, el cual quedara bajo resguardo de esta Dirección; dichos datos serán utilizados para los fines por los que fueron recabados.



MUNICIPIO OTHON P. BLANCO
ESTADO DE QUINTANA ROO

H. AYUNTAMIENTO MUNICIPAL DE OTHON P. BLANCO
DIRECCION GENERAL DE DESARROLLO URBANO,
MEDIO AMBIENTE Y ECOLOGIA

Con fundamento en el Artículo 130, del Reglamento de Desarrollo Urbano y Construcción del Municipio de Othón P. Blanco, la Dirección General de Desarrollo Urbano, Medio Ambiente y Ecología, autoriza la presente:

LICENCIA DE CONSTRUCCION.

DATOS DE LA CONSTRUCCION:

VIGENCIA:

Tipo : AMPLIACIÓN Y DEMOLICIÓN
 uso: HABITACIONAL
 Proyecto: CASA HABITACIÓN
 Descripción: SE AMPLIA EN PLANTA ALTA, BODEGA, SALA DE T.V., OFICINA, TERRAZA, ÁREA DE ESCALERA, 2 RECÁMARAS Y 1 BAÑO. SE DEMUELE LOSA EN AREA DE ESCALERA.
 Ubicación:

No LICENCIA: 0000052
 Fecha de iniciación: 09/03/23
 Fecha terminación: 09/09/23
 Período de obra: 183 días meses. 6

C. RAMÓN CORONA No. 129 9 2 ADOLFO LOPEZ MATEOS CHETUMAL
CALLE No. Lte. Mza. Col. CD

SUPERFICIE DE CONSTRUCCION:

SUPERFICIES EXISTENTES:

Superficie total del predio: 198.00 m²
 Superficie const. P.B: 151.00 m²
 Superficie const. P.A: 0.00 m²
 Superficie cubierta: 151.00 m²

SUPERFICIES A CONSTRUIR :

Superficie por nivel:
 P.B: 0.00 m² P.A: 101.02 m²
 Superficie por tipo de obra:
 Nueva: 0.00 m² Reg: 0.00 m²
 Amp.: 101.02 m² Renov: 0.00 m²
 Demolicion: 4.73 m²
 Superficie Total en trámite: 105.75 m²

RESUMEN DE AREAS:

SUPERFICIE CUBIERTA P. B: 151.00 m² SUPERFICIE CUBIERTA TOTAL: 252.02 m²
 SUPERFICIE EXTERIOR: 47.00 m² CAJONES DE ESTACIONAMIENTO: 2

Se extiende la presente Licencia de construcción para los fines y usos que en esta se señalan a los 09 días del mes de marzo del año 2023.

AUTORIZÓ

DIRECTOR GENERAL DE DESARROLLO URBANO
MEDIO AMBIENTE Y ECOLOGIA



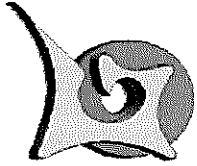
VISTO BUENO

DIRECTOR DE DESARROLLO URBANO

EL MUNICIPIO QUE
TODOS QUEREMOS
OTHÓN P. BLANCO
H. AYUNTAMIENTO 2021-2024
DIRECCION GENERAL DE DESARROLLO
URBANO, MEDIO AMBIENTE Y ECOLOGIA

M.C. JOSÉ ANDRÉS MANZANILLA INTERIAN URBANO, MEDIO AMBIENTE Y ECOLOGIA C. JUAN EDMUNDO SÁNCHEZ PALOMINO

De acuerdo a la Fracción III del Artículo 33 de la Ley de Transparencia y acceso a la Información Pública del Estado de Quintana Roo, le informamos que los datos personales proporcionados formaran parte de un sistema de datos personales y correspondientes expediente, el cual quedara bajo resguardo de esta Dirección; dichos datos serán utilizados para los fines por los que fueron recabados.



MUNICIPIO OTHON P. BLANCO
ESTADO DE QUINTANA ROO

H. AYUNTAMIENTO MUNICIPAL DE OTHON P. BLANCO
DIRECCION GENERAL DE DESARROLLO URBANO
MEDIO AMBIENTE Y ECOLOGIA

Con fundamento en el Artículo 130, del "Reglamento de Desarrollo Urbano y Construcción para el Municipio de Othón P. Blanco", la Dirección General de Desarrollo Urbano, Medio Ambiente y Ecología, autoriza la presente:

LICENCIA DE CONSTRUCCION.

DATOS DE LA CONSTRUCCION:

VIGENCIA:

Tipo : Regularizacion
 uso: Comercial
 Proyecto: Gimnasio
 Descripción: Losa, Casstillos, Columnas, Zapatas, Concretos
 Ubicación:

No LICENCIA: 0000053
 Fecha de iniciación: 09/03/23
 Fecha terminación: 09/09/23
 Período de obra: 183 días meses. 6

Yaxcopoil S/N 000009 0316 Pro-Territorio Chetumal Q. Roo
CALLE No. Lte. Mza. Col. CD Edo.

SUPERFICIE DE CONSTRUCCION:

SUPERFICIES EXISTENTES:

Superficie total del predio: 160.00 m²
 Superficie const. P.B: 160.00 m²
 Superficie const. P.A: 100.00 m²
 Superficie cubierta: 160.00 m²

SUPERFICIAS A CONSTRUIR :

Superficie por nivel:
 P.B: 104.00 m² P.A: 100.00 m²
 Superficie por tipo de obra:
 Nueva: 204.00 m² Reg: 204.00 m²
 Amp.: 0.00 m² Renov: 0.00 m²
 Demolicion: 0.00 m²
 Superficie Total en trámite: 204.00 m²

RESUMEN DE AREAS:

SUPERFICIE CUBIERTA P. B: 160.00 m² SUPERFICIE CUBIERTA TOTAL: 204.00 m²
 SUPERFICIE EXTERIOR: 0.00 m² CAJONES DE ESTACIONAMIENTO: 3

Se extiende la presente Licencia de construcción para los fines y usos que en esta se señalan a los 09 días del mes de marzo del año 2023

AUTORIZÓ

DIRECTOR GENERAL DE DESARROLLO URBANO
MEDIO AMBIENTE Y ECOLOGIA



EL MUNICIPIO QUE
TODOS QUEREMOS
OTHÓN P. BLANCO
AYUNTAMIENTO 2021 - 2024
DIRECCION GENERAL DE DESARROLLO
MEDIO AMBIENTE Y ECOLOGIA


VISTO BUENO

DIRECTOR DE DESARROLLO URBANO

M.C. JOSÉ ANDRÉS MANZANILLA INTERIAN

JUAN EDMUNDO SANCHEZ PALOMINO

De acuerdo a la Fracción III del Artículo 33 de la Ley de Transparencia y acceso a la Información Pública del Estado de Quintana Roo, le informamos que los datos personales proporcionados formaran parte de un sistema de datos personales y correspondientes expediente, el cual quedara bajo resguardo de esta Dirección; dichos datos serán utilizados para los fines por los que fueron recabados.



MUNICIPIO OTHON P. BLANCO
ESTADO DE QUINTANA ROO

H. AYUNTAMIENTO MUNICIPAL DE OTHON P. BLANCO
DIRECCION GENERAL DE DESARROLLO URBANO
MEDIO AMBIENTE Y ECOLOGIA

Con fundamento en el Artículo 130, del Reglamento de Desarrollo Urbano y Construcción para el Municipio de Othón P. Blanco, la Dirección General de Desarrollo Urbano, Medio Ambiente y Ecología, autoriza la presente:

LICENCIA DE CONSTRUCCION.

DATOS DE LA CONSTRUCCION:

VIGENCIA:

Tipo : OBRA NUEVA
uso: HABITACIONAL
Proyecto: CONSTRUCCION DE VIVIENDA UNIFAMILIAR
Descripción: ESTRUCTURA A BASE DE COLUMNAS DE 15 X 15,
MUROS DE BLOCK Y CANCELERIA DE ALUMINIO
CON VIDRIO

No LICENCIA: 0000054
Fecha de iniciación: 09/03/23
Fecha terminación: 09/09/23
Periodo de obra: 183 días meses. 6

Ubicación:
CALLE VICENTE GUERRERO S/N 21 7 BARRIO BRAVO CHETUMAL
CALLE No. Lte. Mza. Col. CD

SUPERFICIE DE CONSTRUCCION:

SUPERFICIES EXISTENTES:

Superficie total del predio: 119.82 m²
Superficie const. P.B: 0.00 m²
Superficie const. P.A: 0.00 m²
Superficie cubierta: 0.00 m²

SUPERFICIES A CONSTRUIR :

Superficie por nivel:
P.B: 49.25 m² P.A: 49.25 m²
Superficie por tipo de obra:
Nueva: 0.00 m² Reg: 98.50 m²
Amp.: 0.00 m² Remod: 0.00 m²
Demolicion: 0.00 m²
Superficie Total en trámite: 98.50 m²

RESUMEN DE AREAS:

SUPERFICIE CUBIERTA P. B: 49.25 m² SUPERFICIE CUBIERTA TOTAL: 98.50 m²
SUPERFICIE EXTERIOR: 0.00 m² CAJONES DE ESTACIONAMIENTO: 2

Se extiende la presente Licencia de construcción para los fines y usos que en esta se señalan a los 09 días del mes de marzo del año 20 23

AUTORIZÓ

DIRECTOR GENERAL DE DESARROLLO URBANO
MEDIO AMBIENTE Y ECOLOGIA

M.C. JOSÉ ANDRÉS MANZANILLA INTERIAN




OTHÓN P. BLANCO
H. AYUNTAMIENTO 2021 - 2024
DIRECCION GENERAL DE DESARROLLO

VISTO BUENO

DIRECTOR DE DESARROLLO URBANO

C. JUAN EDMUNDO SANCHEZ PALOMINO

De acuerdo a la Fracción III del Artículo 33 de la Ley de Transparencia y acceso a la Información Pública del Estado de Quintana Roo, le informamos que los datos personales proporcionados formaran parte de un sistema de datos personales y correspondientes expediente, el cual quedara bajo resguardo de esta Dirección; dichos datos serán utilizados para los fines por los que fueron recabados.



MUNICIPIO OTHON P. BLANCO
ESTADO DE QUINTANA ROO

H. AYUNTAMIENTO MUNICIPAL DE OTHON P. BLANCO
DIRECCION GENERAL DE DESARROLLO URBANO
MEDIO AMBIENTE Y ECOLOGIA

Con fundamento en el Artículo 130, del Reglamento de Desarrollo Urbano y Construcción para el Municipio de Othón P. Blanco, la Dirección General de Desarrollo Urbano, Medio Ambiente y Ecología, autoriza la presente:

LICENCIA DE CONSTRUCCION.

DATOS DE LA CONSTRUCCION:

Tipo : OBRA NUEVA
 uso: HABITACIONAL
 Proyecto: CASA UNIFAMILIAR
 Descripción: SISTEMA CONSTRUCTIVO TRADICIONAL: BLOCK, CASTILLOS, CADENAS ARMADAS, CIMENTACIÓN MAMP., ZAPATAS AISLADAS, LOSA DE VIGUETA Y BOVEDILLA.
 Ubicación:

VIGENCIA:

0000055

No LICENCIA:

Fecha de iniciación: 03/02/23

Fecha terminación: 03/08/23

Período de obra: 183 días meses. 6

CHETUMAL, REG. 02 MNZ. 12 LTE. 22 1102 22 12 FRACCTO. NVO. MAHAHUAL MAHAHUAL
 CALLE No. Lte Mza COL: CD

SUPERFICIE DE CONSTRUCCION:

SUPERFICIES EXISTENTES:

Superficie total del predio: 300.00 m²
 Superficie const. P.B: 0.00 m²
 Superficie const. P.A: 0.00 m²
 Superficie cubierta: m²

SUPERFICIES A CONSTRUIR :

Superficie por nivel:
 P.B: 88.80 m² P.A: 0.00 m²
 Superficie por tipo de obra:
 Nueva: 88.80 m² Reg: 0.00 m²
 Amp.: 0.00 m² Renov: 0.00 m²
 Demolicion: 0.00 m²
 Superficie Total en trámite: 88.80 m²

RESUMEN DE AREAS:

SUPERFICIE CUBIERTA P. B: 88.80 m²
 SUPERFICIE EXTERIOR: 211.20 m²

SUPERFICIE CUBIERTA TOTAL: 88.80 m²
 CAJONES DE ESTACIONAMIENTO: 2

Se extiende la presente Licencia de construcción para los fines y usos que en esta se señalan a los 03 días del mes de Febrero del año 2023

AUTORIZÓ

DIRECTOR GENERAL DE DESARROLLO URBANO
MEDIO AMBIENTE Y ECOLOGIA

M.C. JOSÉ ANDRÉS MANZANILLA INTERIAN




EL MUNICIPIO QUE TODOS QUEREMOS
OTHÓN P. BLANCO
H. AYUNTAMIENTO 2021 2024
DIRECCION GENERAL DE DESARROLLO URBANO, MEDIO AMBIENTE Y ECOLOGIA

VISTO BUENO

DIRECTOR DE DESARROLLO URBANO

C. JUAN EDMUNDO SÁNCHEZ PALOMINO

De acuerdo a la Fracción III del Artículo 33 de la Ley de Transparencia y acceso a la Información Pública del Estado de Quintana Roo, le informamos que los datos personales proporcionados formaran parte de un sistema de datos personales y correspondientes expediente, el cual quedara bajo resguardo de esta Dirección; dichos datos serán utilizados para los fines por los que fueron recabados.



MUNICIPIO OTHON P. BLANCO
ESTADO DE QUINTANA ROO

H. AYUNTAMIENTO MUNICIPAL DE OTHON P. BLANCO
DIRECCION GENERAL DE DESARROLLO URBANO
MEDIO AMBIENTE Y ECOLOGIA

Con fundamento en el Artículo 130, del Reglamento de Desarrollo Urbano y Construcción para el Municipio de Othón P. Blanco, la Dirección General de Desarrollo Urbano, Medio Ambiente y Ecología, autoriza la presente:

LICENCIA DE CONSTRUCCION.

DATOS DE LA CONSTRUCCION:

Tipo : OBRA NUEVA
 uso: HABITACIONAL
 Proyecto: CASA UNIFAMILIAR
 Descripción: SISTEMA CONSTRUCTIVO TRADICIONAL: BLOCK, CASTILLOS, CADENAS ARMADAS, CIMENTACIÓN MAMP., ZAPATAS AISLADAS, LOSA DE VIGUETA Y BOVEDILLA.
 Ubicación:

VIGENCIA:

No LICENCIA: 0000056
 Fecha de iniciación: 09/03/23
 Fecha terminación: 09/09/23
 Período de obra: 183 días meses. 6

CHETUMAL 1100 21 12 FRACCTO. NVO. MAHAHUAL MAHAHUAL
 CALLE No. Lte Mza COL: CD

SUPERFICIE DE CONSTRUCCION:

SUPERFICIES EXISTENTES:

Superficie total del predio: 300.00 m²
 Superficie const. P.B: 78.00 m²
 Superficie const. P.A: 0.00 m²
 Superficie cubierta: 222.00 m²

SUPERFICIES A CONSTRUIR :

Superficie por nivel:
 P.B: 6.00 m² P.A: 0.00 m²
 Superficie por tipo de obra:
 Nueva: 0.00 m² Reg: 0.00 m²
 Amp.: 6.00 m² Renov: 0.00 m²
 Demolicion: 0.00 m²
 Superficie Total en trámite: 6.00 m²

RESUMEN DE AREAS:

SUPERFICIE CUBIERTA P. B: 78.00 m²
 SUPERFICIE EXTERIOR: 222.00 m²

SUPERFICIE CUBIERTA TOTAL: 6.00 m²
 CAJONES DE ESTACIONAMIENTO: 2

Se extiende la presente Licencia de construcción para los fines y usos que en esta se señalan a los 09 días del mes de marzo del año 2023

AUTORIZÓ

DIRECTOR GENERAL DE DESARROLLO URBANO
MEDIO AMBIENTE Y ECOLOGIA

M.C. JOSÉ ANDRÉS MANZANILLA INTERIAN



OTHO P. BLANCO
AYUNTAMIENTO 2021-2024
DIRECCION GENERAL DE DESARROLLO URBANO, MEDIO AMBIENTE Y ECOLOGIA

VISTO BUENO

DIRECTOR DE DESARROLLO URBANO

C. JUAN EDMUNDO SÁNCHEZ PALOMINO

De acuerdo a la Fracción III del Artículo 33 de la Ley de Transparencia y acceso a la Información Pública del Estado de Quintana Roo, le informamos que los datos personales proporcionados formaran parte de un sistema de datos personales y correspondientes expediente, el cual quedara bajo resguardo de esta Dirección; dichos datos serán utilizados para los fines por los que fueron recabados.