

MUNICIPIO OTHON P. BLANCO
ESTADO DE QUINTANA ROO

H. AYUNTAMIENTO MUNICIPAL DE OTHON P. BLANCO
DIRECCION GENERAL DE DESARROLLO URBANO
MEDIO AMBIENTE Y ECOLOGIA

Con fundamento en el Artículo 130, del Reglamento de Desarrollo Urbano y Construcción para el Municipio de Othón P. Blanco, la Dirección General de Desarrollo Urbano, Medio Ambiente y Ecología, autoriza la presente:

LICENCIA DE CONSTRUCCION.

DATOS DE LA CONSTRUCCION:

Tipo : RENOVACIÓN
 uso: HABITACION DENSIDAD ALTA
 Proyecto: CASA HABITACION
 Descripción: MUROS DE BLOCK, CASTILLOS, CADENAS DE CONCRETO ARMADO, LOSA VIGUETA Y BOVEDILLA
 Ubicación:
MARIANO ANGULO BASTO 297 000001 0094 FRACC CENTENARIO 2 CHETUMAL, Q.ROO
CALLE No. Lte. Mza. Col. CD

VIGENCIA:

0000085

No LICENCIA:
 Fecha de iniciación: 03/04/23
 Fecha terminación: 03/04/24
 Período de obra: 365 días meses. 12

SUPERFICIE DE CONSTRUCCION:

SUPERFICIES EXISTENTES:

Superficie total del predio: 4,205.60 m²
 Superficie const. P.B: 0.00 m²
 Superficie const. P.A: 0.00 m²
 Superficie cubierta: 0.00 m²

SUPERFICIES A CONSTRUIR :

Superficie por nivel:
 P.B: 42.86 m² P.A: _____ m²
 Superficie por tipo de obra:
 Nueva: _____ m² Reg: 0.00 m²
 Amp.: 0.00 m² Renov: 1714.40 m²
 Demolicion: 0.00 m²
 Superficie Total en trámite: 40 VIV. 1714.40 m²

RESUMEN DE AREAS:

SUPERFICIE CUBIERTA P. B: 0.00 m² SUPERFICIE CUBIERTA TOTAL: 1714.40 m²
 SUPERFICIE EXTERIOR: 2491.20 m² CAJONES DE ESTACIONAMIENTO: 1

Se extiende la presente Licencia de construcción para los fines y usos que en esta se señalan a los 03 días del mes de abril del año 2023

AUTORIZÓ

DIRECTOR GENERAL DE DESARROLLO URBANO
MEDIO AMBIENTE Y ECOLOGIA



EL MUNICIPIO QUE
TODOS QUEREMOS
OTHÓN P. BLANCO
H. AYUNTAMIENTO 2021 - 2024

VISTO BUENO


DIRECTOR DE DESARROLLO URBANO

M.C. JOSÉ ANDRÉS MANZANILLA INTERIAN

DIRECCION GENERAL DE DESARROLLO URBANO, MEDIO AMBIENTE Y ECOLOGIA

JUAN EDMUNDO SANCHEZ PALOMINO

De acuerdo a la Fracción III del Artículo 33 de la Ley de Transparencia y acceso a la Información Pública del Estado de Quintana Roo, le informamos que los datos personales proporcionados formaran parte de un sistema de datos personales y correspondientes expediente, el cual quedara bajo resguardo de esta Dirección; dichos datos serán utilizados para los fines por los que fueron recabados.



MUNICIPIO OTHON P. BLANCO
ESTADO DE QUINTANA ROO

H. AYUNTAMIENTO MUNICIPAL DE OTHON P. BLANCO
DIRECCION GENERAL DE DESARROLLO URBANO
MEDIO AMBIENTE Y ECOLOGIA

Con fundamento en el Artículo 130, del Reglamento de Desarrollo Urbano y Construcción para el Municipio de Othón P. Blanco, la Dirección General de Desarrollo Urbano, Medio Ambiente y Ecología, autoriza la presente:

LICENCIA DE CONSTRUCCION.

DATOS DE LA CONSTRUCCION:

Tipo : RENOVACIÓN DEMOLICIÓN
 uso: HABITACIONAL
 Proyecto: CASA HABITACIÓN
 Descripción: SISTEMA TRADICIONAL, CIMENTACIÓN, MAMPOSTERÍA, CADENAS, CASTILLOS, LOSA, APLANADOS MUROS
 Ubicación:
Av. YUCATÁN esq. Calle MORELIA s/n 14 9
 CALLE No. Lte. Mza. YUCATÁN CALDERITAS
 CD

VIGENCIA:

No LICENCIA: 0000086
 Fecha de iniciación: 03/04/23
 Fecha terminación: 03/10/23
 Período de obra: 183 días meses. 6

SUPERFICIE DE CONSTRUCCION:

SUPERFICIES EXISTENTES:

Superficie total del predio: 488.62 m²
 Según cédula catastral 2022
 Superficie const. P.B: 292.91 m²
 Superficie const. P.A: _____ m²
 Superficie cubierta: 292.91 m²

SUPERFICIES A CONSTRUIR :

Superficie por nivel:
 P.B: 0.00 m² P.A: 0.00 m²
 Superficie por tipo de obra:
 Nueva: 0.00 m² Reg: 0.00 m²
 Amp.: 0.00 m² Renov: 0.00 m²
 Demolicion: 292.91 m²
 Superficie Total en trámite: 292.91 m²

RESUMEN DE AREAS:

SUPERFICIE CUBIERTA P. B: 292.91 m² SUPERFICIE CUBIERTA TOTAL: 292.91 m²
 SUPERFICIE EXTERIOR: 195.71 m² CAJONES DE ESTACIONAMIENTO: 7.00

Se extiende la presente Licencia de construcción para los fines y usos que en esta se señalan a los 03 días del mes de abril del año 2023

AUTORIZÓ

DIRECTOR GENERAL DE DESARROLLO URBANO
MEDIO AMBIENTE Y ECOLOGÍA



EL MUNICIPIO QUE
TODOS QUEREMOS
OTHÓN P. BLANCO
H. AYUNTAMIENTO 2021

VISTO BUENO

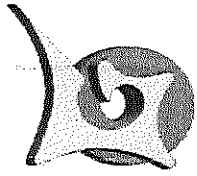
DIRECTOR DE DESARROLLO URBANO

M.C. JOSÉ ANDRÉS MANZANILLA INTERIAN

DIRECTOR GENERAL DE DESARROLLO URBANO, MEDIO AMBIENTE Y ECOLOGÍA

ING. JUAN EDMUNDO SÁNCHEZ PALOMINO

De acuerdo a la Fracción III del Artículo 33 de la Ley de Transparencia y acceso a la Información Pública del Estado de Quintana Roo, le informamos que los datos personales proporcionados formaran parte de un sistema de datos personales y correspondientes expediente, el cual quedara bajo resguardo de esta Dirección; dichos datos serán utilizados para los fines por los que fueron recabados.



MUNICIPIO OTHON P. BLANCO
ESTADO DE QUINTANA ROO

H. AYUNTAMIENTO MUNICIPAL DE OTHON P. BLANCO
DIRECCION GENERAL DE DESARROLLO URBANO
MEDIO AMBIENTE Y ECOLOGIA

Con fundamento en el Artículo 130, del Reglamento de Desarrollo Urbano y Construcción para el Municipio de Othón P. Blanco, la Dirección General de Desarrollo Urbano, Medio Ambiente y Ecología, autoriza la presente:

LICENCIA DE CONSTRUCCION.

DATOS DE LA CONSTRUCCION:

Tipo: REMDELACION
 uso: HOTELERO
 Proyecto: REMDELACION DE COMEDOR
 Descripción: REMDELACION: MURO DE BLOCK, CAMBIO RECUBRIMIENTOS, MESETA DE CONCRETO, PINTURA, LAMPARAS Y ACCESORIOS
 Ubicación:

VIGENCIA:

No LICENCIA: 0000087
 Fecha de iniciación: 11/04/23
 Fecha terminación: 4/10/23
 Período de obra: 183 días meses. 6

CARR. KOHUNLICH - FCO. VILLA S/N 1 1 FCO. VILLA
 CALLE No. Lte. Mza. Col. CD

SUPERFICIE DE CONSTRUCCION:

SUPERFICIES EXISTENTES:

Superficie total del predio: 283,520.04 m²
 Superficie const. P.B: 5,519.04 m²
 Superficie const. P.A: 0.00 m²
 Superficie cubierta: 5,519.04 m²

SUPERFICIES A CONSTRUIR :

Superficie por nivel:
 P.B: 0.00 m² P.A: 0.00 m²
 Superficie por tipo de obra:
 Nueva: 0.00 m² Reg: 0.00 m²
 Amp.: 0.00 m² Renov: 33.13 m²
 Demolicion: 0.00 m²
 Superficie Total en trámite: 33.13 m²

RESUMEN DE AREAS:

SUPERFICIE CUBIERTA P. B: 5,519.04 m² SUPERFICIE CUBIERTA TOTAL: 33.13 m²
 SUPERFICIE EXTERIOR: 278001.00 m² CAJONES DE ESTACIONAMIENTO: 1

Se extiende la presente Licencia de construcción para los fines y usos que en esta se señalan a los 11 días del mes de 96/11 del año 20 23

AUTORIZÓ

DIRECTOR GENERAL DE DESARROLLO URBANO
MEDIO AMBIENTE Y ECOLOGIA

M.C. JOSÉ ANDRÉS MANZANILLA INTERIAN



OTHÓN P. BLANCO
H. AYUNTAMIENTO 2021 - 2024

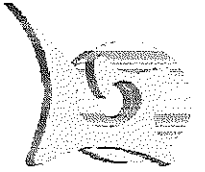
DIRECCION GENERAL DE DESARROLLO URBANO, MEDIO AMBIENTE Y ECOLOGIA

VISTO BUENO

DIRECTOR DE DESARROLLO URBANO

C. JUAN EDMUNDO SANCHEZ PALOMINO

De acuerdo a la Fracción III del Artículo 33 de la Ley de Transparencia y acceso a la Información Pública del Estado de Quintana Roo, le informamos que los datos personales proporcionados formaran parte de un sistema de datos personales y correspondientes expediente, el cual quedara bajo resguardo de esta Dirección; dichos datos serán utilizados para los fines por los que fueron recabados.



MUNICIPIO OTHÓN P. BLANCO
ESTADO DE QUINTANA ROO

H. AYUNTAMIENTO MUNICIPAL DE OTHON P. BLANCO
DIRECCION GENERAL DE DESARROLLO URBANO
MEDIO AMBIENTE Y ECOLOGIA

Con fundamento en el Artículo 130, del Reglamento de Desarrollo Urbano y Construcción para el Municipio de Othón P. Blanco, la Dirección General de Desarrollo Urbano, Medio Ambiente y Ecología, autoriza la presente:

LICENCIA DE CONSTRUCCION.

DATOS DE LA CONSTRUCCION:

VIGENCIA:

0900088

Tipo : REGULARIZACION
Uso: CASA HABITACION
Proyecto: REGULARIZACION DE DORMITORIO, SALA Y TERRAZA
Descripción: CASA HABITACION EN UN SOLO NIVEL
Ubicación:

No LICENCIA:
Fecha de inicio: 11/04/23
Fecha término: 11/10/23
Periodo de obra: 183 días meses. 6

VENZUELA	403	47	147	LAS AMERICAS	CHETUMAL
CALLE	No.	Lte.	Mza.	Col.	POBLADO

SUPERFICIE DE CONSTRUCCION:

SUPERFICIES EXISTENTES:

Superficie total del predio: 144.00 m²
Superficie const. P.B: 80.59 m²
Superficie const. P.A: 0.00 m²
Superficie cubierta: 80.59 m²

SUPERFICIES A CONSTRUIR :

Superficie por nivel:
P.B: 0.00 m² P.A: 0.00 m²
Superficie por tipo de obra:
Nueva: 0.00 m² Reg: 46.73 m²
Amp.: 0.00 m² Renov: 0.00 m²
Demolicion: 0.00 m²
Superficie Total en trámite: 46.73 m²

RESUMEN DE AREAS:

SUPERFICIE CUBIERTA P. B:	<u>80.59</u> m ²	SUPERFICIE CUBIERTA TOTAL:	<u>80.59</u> m ²
SUPERFICIE EXTERIOR:	<u>63.41</u> m ²	CAJONES DE ESTACIONAMIENTO:	<u>1</u>

Se extiende la presente Licencia de construcción para los fines y usos que en esta se señalan a los 11 días del mes de abril del año 2023

AUTORIZÓ

DIRECTOR GENERAL DE DESARROLLO URBANO
MEDIO AMBIENTE Y ECOLOGIA




EL MUNICIPIO QUE
TODOS QUEREMOS
OTHÓN P. BLANCO
H. AYUNTAMIENTO 2021 - 2024
DIRECCION GENERAL DE DESARROLLO URBANO, MEDIO AMBIENTE Y ECOLOGIA

VISTO BUENO

DIRECTOR DE DESARROLLO URBANO

M.C. JOSÉ ANDRÉS MANZANILLA INTERIAN ING. JUAN EDMUNDO SANCHEZ PALOMINO

De acuerdo a la Fracción III del Artículo 33 de la Ley de Transparencia y acceso a la Información Pública del Estado de Quintana Roo, le informamos que los datos personales proporcionados formaran parte de un sistema de datos personales y correspondientes expediente, el cual quedara bajo resguardo de esta Dirección; dichos datos serán utilizados para los fines por los que fueron recabados.



MUNICIPIO OTHON P. BLANCO
ESTADO DE QUINTANA ROO

H. AYUNTAMIENTO MUNICIPAL DE OTHON P. BLANCO
DIRECCION GENERAL DE DESARROLLO URBANO
MEDIO AMBIENTE Y ECOLOGIA

Con fundamento en el Artículo 130, del Reglamento de Desarrollo Urbano y Construcción para el Municipio de Othón P. Blanco, la Dirección General de Desarrollo Urbano, Medio Ambiente y Ecología, autoriza la presente:

LICENCIA DE CONSTRUCCION.

DATOS DE LA CONSTRUCCION:

VIGENCIA:
0000089

Tipo :	REGULARIZACION	No LICENCIA:	
Uso:	CASA HABITACION	Fecha de inicio:	11/04/23
Proyecto:	REGULARIZACION DE DORMITORIO Y BAÑO	Fecha término:	11/10/23
Descripción:	CASA HABITACION DE DOS NIVELES	Período de obra:	183 días meses. 6
Ubicación:			
	ARUBA	235	03
	CALLE	No.	Lte.
			164
			Mza.
			CARIBE
			Col.
			CHETUMAL
			POBLADO

SUPERFICIE DE CONSTRUCCION:

SUPERFICIES EXISTENTES:

Superficie total del predio:	146.00	m ²
Superficie const. P.B:	94.56	m ²
Superficie const. P.A:	33.88	m ²
Superficie cubierta:	128.44	m ²

SUPERFICIES A CONSTRUIR :

Superficie por nivel:		
P.B:	0.00	m ²
P.A:	0.00	m ²
Superficie por tipo de obra:		
Nueva:	0.00	m ²
Reg:	33.88	m ²
Amp.:	0.00	m ²
Renov:	0.00	m ²
Demolicion:	0.00	m ²
Superficie Total en trámite:	33.88	m ²

RESUMEN DE AREAS:

SUPERFICIE CUBIERTA P. B:	94.56	m ²	SUPERFICIE CUBIERTA TOTAL:	128.44	m ²
SUPERFICIE EXTERIOR:	51.44	m ²	CAJONES DE ESTACIONAMIENTO:	1	

Se extiende la presente Licencia de construcción para los fines y usos que en esta se señalan a los 11 días del mes de abril del año 2023


AUTORIZO
DIRECTOR GENERAL DE DESARROLLO URBANO
MEDIO AMBIENTE Y ECOLOGIA

M.C. JOSÉ ANDRÉS MANZANILLA INTERIAN

VISTO BUENO
DIRECTOR DE DESARROLLO URBANO

ING. JUAN EDUARDO SANCHEZ PALOMINO
DIRECCION GENERAL DE DESARROLLO URBANO, MEDIO AMBIENTE Y ECOLOGIA

De acuerdo a la Fracción III del Artículo 33 de la Ley de Transparencia y acceso a la Información Pública del Estado de Quintana Roo, le informamos que los datos personales proporcionados formaran parte de un sistema de datos personales y correspondientes expediente, el cual quedara bajo resguardo de esta Dirección; dichos datos serán utilizados para los fines por los que fueron recabados.



H. AYUNTAMIENTO MUNICIPAL DE OTHON P. BLANCO
DIRECCION GENERAL DE DESARROLLO URBANO
MEDIO AMBIENTE Y ECOLOGIA

MUNICIPIO OTHON P. BLANCO
ESTADO DE QUINTANA ROO

Con fundamento en el Artículo 130, del "Reglamento de Desarrollo Urbano y Construcción para el Municipio de Othón P. Blanco", la Dirección General de Desarrollo Urbano, Medio Ambiente y Ecología, autoriza la presente:

LICENCIA DE CONSTRUCCION.

DATOS DE LA CONSTRUCCION:

VIGENCIA:

Tipo : Ampliacion
uso: Habitacional
Proyecto: Habitacional
Descripción: Losa, Castillos, Columnas, Zapatas, Concretos
Ubicación:

No LICENCIA: 0000090
Fecha de iniciación: 11/04/23
Fecha terminación: 11/10/23
Período de obra: 183 días meses. 6

Pascual Coral Heredia S/N 0000006 0768 Territorio Fed. De Q Chetumal Q. Roo
CALLE No. Lte. Mza. Col. CD Edo.

SUPERFICIE DE CONSTRUCCION:

SUPERFICIES EXISTENTES:

Superficie total del predio: 160.00 m²
Superficie const. P.B: 49.58 m²
Superficie const. P.A: 82.48 m²
Superficie cubierta: m²

SUPERFICIES A CONSTRUIR :

Superficie por nivel:
P.B: 59.49 m² P.A: 82.48 m²
Superficie por tipo de obra:
Nueva: m² Ampl. 141.97 m²
Renov.: m² Renov: 0.00 m²
Demolicion: 0.00 m²
Superficie Total en trámite: 141.97 m²

RESUMEN DE AREAS:

SUPERFICIE CUBIERTA P. B: 49.58 m² SUPERFICIE CUBIERTA TOTAL: 141.97 m²
SUPERFICIE EXTERIOR: 50.45 m² CAJONES DE ESTACIONAMIENTO: 1

Se extiende la presente Licencia de construcción para los fines y usos que en esta se señalan a los 11 días del mes de abril del año 2023

AUTORIZÓ

DIRECTOR GENERAL DE DESARROLLO URBANO
MEDIO AMBIENTE Y ECOLOGÍA



EL MUNICIPIO QUE
TODOS QUEREMOS
OTHÓN P. BLANCO
H. AYUNTAMIENTO 2021-2024
DIRECCION GENERAL DE DESARROLLO
URBANO, MEDIO AMBIENTE Y ECOLOGIA


VISTO BUENO

DIRECTOR DE DESARROLLO URBANO

M. Ed. JOSÉ ANDRÉS MANZANILLA INTERIAN

ING. JUAN EDMUNDO SANCHEZ PALOMINO

De acuerdo a la Fracción III del Artículo 33 de la Ley de Transparencia y acceso a la Información Pública del Estado de Quintana Roo, le informamos que los datos personales proporcionados formaran parte de un sistema de datos personales y correspondientes expediente, el cual quedara bajo resguardo de esta Dirección; dichos datos serán utilizados para los fines por los que fueron recabados.



MUNICIPIO OTHON P. BLANCO
ESTADO DE QUINTANA ROO

H. AYUNTAMIENTO MUNICIPAL DE OTHON P. BLANCO
DIRECCION GENERAL DE DESARROLLO URBANO
MEDIO AMBIENTE Y ECOLOGIA

Con fundamento en el Artículo 130, del Reglamento de Desarrollo Urbano y Construcción para el Municipio de Othón P. Blanco, la Dirección General de Desarrollo Urbano, Medio Ambiente y Ecología, autoriza la presente:

LICENCIA DE CONSTRUCCION.

DATOS DE LA CONSTRUCCION:

Tipo : REGULARIZACION
Uso: CASA HABITACION
Proyecto: AMPLIACION DE DORMITORIO
Descripción: DORMITORIO EN PLANTA ALTA
Ubicación:

No LICENCIA: 0000091
Fecha de inicio: 11/04/23
Fecha término: 11/10/23
Período de obra: 183 días meses. 6

VIGENCIA:

SANTANA HERNANDEZ	S/N	11	41	FORJADORES	CHETUMAL
CALLE	No.	Lte.	Mza.	Col.	POBLADO

SUPERFICIE DE CONSTRUCCION:

SUPERFICIES EXISTENTES:

Superficie total del predio: 118.40 m²
Superficie const. P.B: 105.25 m²
Superficie const. P.A: 0.00 m²
Superficie cubierta: 105.25 m²

SUPERFICIES A CONSTRUIR :

Superficie por nivel:
P.B: 0.00 m² P.A: 0.00 m²
Superficie por tipo de obra:
Nueva: 0.00 m² Reg: 31.52 m²
Amp.: 0.00 m² Renov: 0.00 m²
Demolicion: 0.00 m²
Superficie Total en trámite: 31.52 m²

RESUMEN DE AREAS:

SUPERFICIE CUBIERTA P. B:	<u>105.25</u> m ²	SUPERFICIE CUBIERTA TOTAL:	<u>136.77</u> m ²
SUPERFICIE EXTERIOR:	<u>13.15</u> m ²	CAJONES DE ESTACIONAMIENTO:	<u>0</u>

Se extiende la presente Licencia de construcción para los fines y usos que en esta se señalan a los 11 días del mes de abril del año 2023

AUTORIZÓ

DIRECTOR GENERAL DE DESARROLLO URBANO
MEDIO AMBIENTE Y ECOLOGIA

M.C. JOSÉ ANDRÉS MANZANILLA INTERIAN

VISTO BUENO

DIRECTOR DE DESARROLLO URBANO

ING. JUAN EDMUNDO SANCHEZ PALOMINO

De acuerdo a la Fracción III del Artículo 33 de la Ley de Transparencia y acceso a la Información Pública del Estado de Quintana Roo, le informamos que los datos personales proporcionados formaran parte de un sistema de datos personales y correspondientes expediente, el cual quedara bajo resguardo de esta Dirección; dichos datos serán utilizados para los fines por los que fueron recabados.



MUNICIPIO OTHON P. BLANCO
ESTADO DE QUINTANA ROO

H. AYUNTAMIENTO MUNICIPAL DE OTHON P. BLANCO
DIRECCION GENERAL DE DESARROLLO URBANO
MEDIO AMBIENTE Y ECOLOGIA

Con fundamento en el Artículo 130. del Reglamento de Desarrollo Urbano y Construcción para el Municipio de Othón P. Blanco, la Dirección General de Desarrollo Urbano, Medio Ambiente y Ecología, autoriza la presente:

LICENCIA DE CONSTRUCCION.

DATOS DE LA CONSTRUCCION:

Tipo: REGULARIZACIÓN
 uso: HABITACIONAL
 Proyecto: CASA HABITACIÓN
 Descripción: COCHERA, TERRAZA EN P BAJA Y RECAMARS CON
BLACON EN P ALTA
 Ubicación:

VIGENCIA:

No LICENCIA: 0000092
 Fecha de iniciación: 11/04/23
 Fecha terminación: 11/10/23
 Período de obra: 183 días meses. 6

<u>CALLE 10 SUR</u>	<u>11</u>	<u>1</u>	<u>34</u>	<u>FACTO OBRERO</u>	<u>CHETUMAL</u>
<u>CALLE</u>	<u>No.</u>	<u>Lte.</u>	<u>Mza.</u>	<u>Col.</u>	<u>CD</u>

SUPERFICIE DE CONSTRUCCION:

SUPERFICIES EXISTENTES:

Superficie total del predio: 120,55 m²
 Superficie const. P.B: 39,73 m²
 Superficie const. P.A: m²
 Superficie cubierta: 39,73 m²

SUPERFICIES A CONSTRUIR :

Superficie por nivel:
 P.B: 30,25 m² P.A: 37,25 m²
 Superficie por tipo de obra:
 Nueva: 0,00 m² Reg: 67,53 m²
 Amp.: m² Remod: 0,00 m²
 Demolicion: m²
 Superficie Total en trámite: 67,53 m²

RESUMEN DE AREAS:

SUPERFICIE CUBIERTA P. B:	<u>70,01</u> m ²	SUPERFICIE CUBIERTA TOTAL:	<u>67,53</u> m ²
SUPERFICIE EXTERIOR: <u>cos 0,58</u>	<u>0,58</u> m ²	CAJONES DE ESTACIONAMIENTO:	<u>1</u>

Se extiende la presente Licencia de construcción para los fines y usos que en esta se señalan a los 11 días del mes de abril 2023

AUTORIZO
 DIRECTOR GENERAL DE DESARROLLO URBANO
 MEDIO AMBIENTE Y ECOLOGIA




VISTO BUENO
 DIRECTOR DE DESARROLLO URBANO

M.C. JOSÉ ANDRÉS MANZANILLA INTERIAN

C. JUAN EDMUNDO SANCHEZ PALOMINO

De acuerdo a la Fracción III del Artículo 33 de la Ley de Transparencia y acceso a la Información Pública del Estado de Quintana Roo, le informamos que los datos personales proporcionados formaran parte de un sistema de datos personales y correspondientes expediente, el cual quedara bajo resguardo de esta Dirección; dichos datos serán utilizados para los fines por los que fueron recabados.



H. AYUNTAMIENTO MUNICIPAL DE OTHON P. BLANCO
DIRECCION GENERAL DE DESARROLLO URBANO
MEDIO AMBIENTE Y ECOLOGIA

MUNICIPIO OTHON P. BLANCO
ESTADO DE QUINTANA ROO

Con fundamento en el Artículo 130, del Reglamento de Desarrollo Urbano y Construcción para el Municipio de Othón P. Blanco, la Dirección General de Desarrollo Urbano, Medio Ambiente y Ecología, autoriza la presente:

LICENCIA DE CONSTRUCCION.

DATOS DE LA CONSTRUCCION:

Tipo : AMPLIACIÓN
 uso: HABITACIONAL
 Proyecto: CONSTRUCCION DE UN CUARTO Y UN BAÑO EN PLANTA ALTA
 Descripción: ESTRUCTURA A BASE DE COLUMNAS DE 15 X 15, MUROS DE BLOCK Y LOSA DE VIGUETA Y BOVEDILLA
 Ubicación: C. JACINTO CANEK

No LICENCIA: 0000093
 Fecha de iniciación: 14/04/23
 Fecha terminación: 14/10/23
 Período de obra: 183 días meses. 6

<u>s/n</u>	<u>12</u>	<u>34</u>	<u>VILLAS KINICHNA</u>	<u>CHETUMAL</u>
<u>CALLE</u>	<u>No.</u>	<u>Lte.</u>	<u>Col.</u>	<u>CD</u>

SUPERFICIE DE CONSTRUCCION:

SUPERFICIES EXISTENTES:

Superficie total del predio: 201.60 m²
 Superficie const. P.B: 79.40 m²
 Superficie const. P.A: 34.86 m²
 Superficie cubierta: 114.26 m²

SUPERFICIES A CONSTRUIR :

Superficie por nivel:
 P.B: 8.91 m² P.A: 40.54 m²
 Superficie por tipo de obra:
 Nueva: 0.00 m² Reg: 0.00 m²
 Amp.: 49.45 m² Remod: 0.00 m²
 Demolicion: 0.00 m²
 Superficie Total en trámite: 49.45 m²

RESUMEN DE AREAS:

SUPERFICIE CUBIERTA P. B: <u>163.71</u> m ²	SUPERFICIE CUBIERTA TOTAL: <u>163.71</u> m ²
SUPERFICIE EXTERIOR: <u>0.00</u> m ²	CAJONES DE ESTACIONAMIENTO: <u>2</u>

Se extiende la presente Licencia de construcción para los fines y usos que en esta se señalan a los 14 días del mes de abril del año 2023

AUTORIZO

DIRECTOR GENERAL DE DESARROLLO URBANO
MEDIO AMBIENTE Y ECOLOGIA

M.C. JOSÉ ANDRÉS MANZANILLA INTERIAN

VISTO BUENO

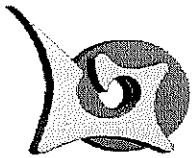
DIRECTOR DE DESARROLLO URBANO



OTHÓN P. BLANCO
AYUNTAMIENTO 2023-2024
DIRECCION GENERAL DE DESARROLLO URBANO, MEDIO AMBIENTE Y ECOLOGIA

C. JUAN EDMUNDO SANCHEZ PALOMINO

De acuerdo a la Fracción III del Artículo 33 de la Ley de Transparencia y acceso a la Información Pública del Estado de Quintana Roo, le informamos que los datos personales proporcionados formaran parte de un sistema de datos personales y correspondientes expediente, el cual quedara bajo resguardo de esta Dirección; dichos datos serán utilizados para los fines por los que fueron recabados.



MUNICIPIO OTHON P. BLANCO
ESTADO DE QUINTANA ROO

H. AYUNTAMIENTO MUNICIPAL DE OTHON P. BLANCO
DIRECCION GENERAL DE DESARROLLO URBANO
MEDIO AMBIENTE Y ECOLOGIA

Con fundamento en el Artículo 130, del Reglamento de Desarrollo Urbano y Construcción para el Municipio de Othón P. Blanco, la Dirección General de Desarrollo Urbano, Medio Ambiente y Ecología, autoriza la presente:

LICENCIA DE CONSTRUCCION.

DATOS DE LA CONSTRUCCION:

VIGENCIA:

Tipo : OBRA NUEVA
uso: CASA HABITACIÓN UNIFAMILIAR
Proyecto: CASA HABITACIÓN UNIFAMILIAR
Descripción: MUROS DE BLOCK/VIGUETA Y BOVEDILLA
Ubicación:

No LICENCIA: 0000094
Fecha de iniciación: 14/04/23
Fecha terminación: 14/10/23
Período de obra: 183 días meses. 6

TRES GARANTIAS S/N 6 138 SOLIDARIDAD CHETUMAL
CALLE No. Lte. Mza. Col. CD

SUPERFICIE DE CONSTRUCCION:

SUPERFICIES EXISTENTES:

Superficie total del predio: 160.00 m²
Superficie const. P.B: 0.00 m²
Superficie const. P.A: 0.00 m²
Superficie cubierta: 0.00 m²

SUPERFICIES A CONSTRUIR :

Superficie por nivel:
P.B: 85.60 m² P.A: _____ m²
Superficie por tipo de obra:
Nueva: 85.60 m² Reg: 0.00 m²
Amp.: 0.00 m² Renov: 0.00 m²
Demolicion: 0.00 m²
Superficie Total en trámite: 85.60 m²

RESUMEN DE AREAS:

SUPERFICIE CUBIERTA P. B: 85.60 m² SUPERFICIE CUBIERTA TOTAL: 85.60 m²
SUPERFICIE EXTERIOR: 74.40 m² CAJONES DE ESTACIONAMIENTO: 1

Se extiende la presente Licencia de construcción para los fines y usos que en esta se señalan a los 14 días del mes de abril 20 23

AUTORIZO

DIRECTOR GENERAL DE DESARROLLO URBANO
MEDIO AMBIENTE Y ECOLOGIA



VISTO BUENO


DIRECTOR DE DESARROLLO URBANO

M.C. JOSÉ ANDRÉS MANZANILLA INTERIAN

C. JUAN EDMUNDO SANCHEZ PALOMINO

DIRECCION GENERAL DE DESARROLLO URBANO, MEDIO AMBIENTE Y ECOLOGIA

De acuerdo a la Fracción III del Artículo 33 de la Ley de Transparencia y acceso a la Información Pública del Estado de Quintana Roo, le informamos que los datos personales proporcionados formaran parte de un sistema de datos personales y correspondientes expediente, el cual quedara bajo resguardo de esta Dirección; dichos datos serán utilizados para los fines por los que fueron recabados.



MUNICIPIO OTHON P. BLANCO
ESTADO DE QUINTANA ROO

H. AYUNTAMIENTO MUNICIPAL DE OTHON P. BLANCO
DIRECCION GENERAL DE DESARROLLO URBANO
MEDIO AMBIENTE Y ECOLOGIA

Con fundamento en el Artículo 130, del Reglamento de Desarrollo Urbano y Construcción para el Municipio de Othón P. Blanco, la Dirección General de Desarrollo Urbano, Medio Ambiente y Ecología, autoriza la presente:

LICENCIA DE CONSTRUCCION.

DATOS DE LA CONSTRUCCION:

VIGENCIA:

0000095

Tipo : OBRA NUEVA
uso: COMERCIAL
Proyecto: CONSTRUCCION DE CONSULTORIOS
Descripción: ESTRUCTURA A BASE DE COLUMNAS DE 25 X 25,
MUROS DE BLOCK Y LOSA DE VIGUETA Y
BOVEDILLA
Ubicación:

No LICENCIA:
Fecha de iniciación: 14/04/23
Fecha terminación: 14/10/23
Período de obra: 183 meses. 6

CALLE TECNOLOGICO DE CAMPECHE	-	10	26	MAGISTERIAL	CHETUMAL
CALLE	No.	Lte.	Mza.	Col.	CD

SUPERFICIE DE CONSTRUCCION:

SUPERFICIES EXISTENTES:

Superficie total del predio: 281.25 m²
Superficie const. P.B: 0.00 m²
Superficie const. P.A: 0.00 m²
Superficie cubierta: 0.00 m²

SUPERFICIES A CONSTRUIR :

Superficie por nivel:
P.B: 85.00 m² P.A: 0.00 m²
Superficie por tipo de obra:
Nueva: 0.00 m² Reg: 0.00 m²
Amp.: 85.00 m² Remod: 0.00 m²
Demolicion: 0.00 m²
Superficie Total en trámite: 85.00 m²

RESUMEN DE AREAS:

SUPERFICIE CUBIERTA P. B:	<u>85.00</u> m ²	SUPERFICIE CUBIERTA TOTAL:	<u>85.00</u> m ²
SUPERFICIE EXTERIOR:	<u>0.00</u> m ²	CAJONES DE ESTACIONAMIENTO:	<u>7</u>

Se extiende la presente Licencia de construcción para los fines y usos que en esta se señalan a los 14 días del mes de abril del año 20 23

AUTORIZÓ

DIRECTOR GENERAL DE DESARROLLO URBANO
MEDIO AMBIENTE Y ECOLOGIA

M.C. JOSÉ ANDRÉS MANZANILLA INTERIAN



EL MUNICIPIO QUE
TODOS QUEREMOS


OTHÓN P. BLANCO
H. AYUNTAMIENTO 2021 - 2024
DIRECCION GENERAL DE DESARROLLO
URBANO, MEDIO AMBIENTE Y ECOLOGIA

VISTO BUENO

DIRECTOR DE DESARROLLO URBANO

C. JUAN EDMUNDO SANCHEZ PALOMINO

De acuerdo a la Fracción III del Artículo 33 de la Ley de Transparencia y acceso a la Información Pública del Estado de Quintana Roo, le informamos que los datos personales proporcionados formaran parte de un sistema de datos personales y correspondientes expediente, el cual quedara bajo resguardo de esta Dirección; dichos datos serán utilizados para los fines por los que fueron recabados.



MUNICIPIO OTHON P. BLANCO
ESTADO DE QUINTANA ROO

H. AYUNTAMIENTO MUNICIPAL DE OTHON P. BLANCO
DIRECCION GENERAL DE DESARROLLO URBANO
MEDIO AMBIENTE Y ECOLOGIA

Con fundamento en el Artículo 130, del Reglamento de Desarrollo Urbano y Construcción para el Municipio de Othón P. Blanco, la Dirección General de Desarrollo Urbano, Medio Ambiente y Ecología, autoriza la presente:

LICENCIA DE CONSTRUCCION.

DATOS DE LA CONSTRUCCION:

Tipo : NUEVA
 uso: HABITACIONAL
 Proyecto: CASA HABITACION
 Descripción: LOSA VIGUETA Y BOVEDILLA, CADENAS, CASTILLOS, MUROS BLOCK HUECO
 Ubicación:
 AV. NICOLAS BRAVO 753 15 771 TERRITORIO FEDERAL CHETUMAL
 CALLE No. Lte. Mza. Col. CD

VIGENCIA:

No LICENCIA: 0000096
 Fecha de iniciación: 14/04/23
 Fecha terminación: 14/10/23
 Período de obra: 183 días meses. 6

SUPERFICIE DE CONSTRUCCION:

SUPERFICIES EXISTENTES:

Superficie total del predio: 220.00 m²
 Superficie const. P.B: 114.02 m²
 Superficie const. P.A: m²
 Superficie cubierta: 114.02 m²

SUPERFICIAS A CONSTRUIR :

Superficie por nivel:
 P.B: 66.42 m² P.A: m²
 Superficie por tipo de obra:
 Nueva P.B.: 66.42 m² A FUTURO P.A.: 54.05 m²
 Amp.: 0.00 m² Renov: 0.00 m²
 Demolicion: 0.00 m²
 Superficie Total en trámite: 66.42 m²

RESUMEN DE AREAS:

SUPERFICIE CUBIERTA P. B: 114.02 m² SUPERFICIE CUBIERTA TOTAL: 180.44 m²
 SUPERFICIE EXTERIOR: 105.98 m² CAJONES DE ESTACIONAMIENTO: 4

Se extiende la presente Licencia de construcción para los fines y usos que en esta se señalan a los 14 días del mes de abril del año 20 23

AUTORIZÓ
DIRECTOR GENERAL DE DESARROLLO URBANO
MEDIO AMBIENTE Y ECOLOGIA

VISTO BUENO
DIRECTOR DE DESARROLLO URBANO



MUNICIPIO OTHON P. BLANCO
AYUNTAMIENTO 2021-2024
DIRECCION GENERAL DE DESARROLLO URBANO, MEDIO AMBIENTE Y ECOLOGIA

M.Ed. JOSÉ ANDRÉS MANZANILLA INTERIAN **ING. JUAN EDMUNDO SANCHEZ PALOMINO**

De acuerdo a la Fracción III del Artículo 33 de la Ley de Transparencia y acceso a la Información Pública del Estado de Quintana Roo, le informamos que los datos personales proporcionados formaran parte de un sistema de datos personales y correspondientes expediente, el cual quedara bajo resguardo de esta Dirección; dichos datos serán utilizados para los fines por los que fueron recabados.



MUNICIPIO OTHON P. BLANCO
ESTADO DE QUINTANA ROO

H. AYUNTAMIENTO MUNICIPAL DE OTHON P. BLANCO
DIRECCION GENERAL DE DESARROLLO URBANO
MEDIO AMBIENTE Y ECOLOGIA

Con fundamento en el Artículo 130, del Reglamento de Desarrollo Urbano y Construcción para el Municipio de Othón P. Blanco, la Dirección General de Desarrollo Urbano, Medio Ambiente y Ecología, autoriza la presente:

LICENCIA DE CONSTRUCCION.

DATOS DE LA CONSTRUCCION:

Tipo: REGULARIZACION-AMPLIACION
 uso: SERVICIOS MEDICOS
 Proyecto: ANEXO DE CONSULTORIO DENTAL
 Descripción: ANEXO EN P BAJA DE CONSULTORIO
 Ubicación:

VIGENCIA:

No LICENCIA: 0000097
 Fecha de iniciación: 14/04/23
 Fecha terminación: 14/10/23
 Período de obra: 183 días meses. 6

AV INDEPENDENCIA 203 7 12 CENTRO CHETUMAL
CALLE No. Lte. Mza. Col. CD

SUPERFICIE DE CONSTRUCCION:

SUPERFICIES EXISTENTES:

Superficie total del predio: 499,16 m²
 Superficie const. P.B: 0,00 m²
 Superficie const. P.A: _____ m²
 Superficie cubierta: 0,00 m²

SUPERFICIES A CONSTRUIR :

Superficie por nivel:
 P.B: 170,00 m² P.A: _____ m²
 Superficie por tipo de obra:
 Nueva: _____ m² Reg: 128,00 m²
 Amp.: 42,00 m² Renov: _____ m²
 Demolicion: _____ m²
 Superficie Total en trámite: 170,00 m²

RESUMEN DE AREAS:

SUPERFICIE CUBIERTA P. B: 170,00 m² SUPERFICIE CUBIERTA TOTAL: 170,00 m²
 SUPERFICIE EXTERIOR: cos 0,34 329,16 m² CAJONES DE ESTACIONAMIENTO: 6

Se extiende la presente Licencia de construcción para los fines y usos que en esta se señalan a los 14 días del mes de abril del año: 2023

AUTORIZÓ
 DIRECTOR GENERAL DE DESARROLLO URBANO
 MEDIO AMBIENTE Y ECOLOGIA


VISTO BUENO
 DIRECTOR DE DESARROLLO URBANO

M.C. JOSÉ ANDRÉS MANZANILLA INTERIAN

C. JUAN EDMUNDO SANCHEZ PALOMINO



De acuerdo a la Fracción III del Artículo 33 de la Ley de Transparencia y Acceso a la Información Pública del Estado de Quintana Roo, le informamos que los datos personales proporcionados formarán parte de un sistema de datos personales y correspondientes expediente, el cual quedara bajo resguardo de esta Dirección: dichos datos serán utilizados para los fines por los que fueron recabados.



MUNICIPIO OTHON P. BLANCO
ESTADO DE QUINTANA ROO

H. AYUNTAMIENTO MUNICIPAL DE OTHON P. BLANCO
DIRECCION GENERAL DE DESARROLLO URBANO
MEDIO AMBIENTE Y ECOLOGIA

Con fundamento en el Artículo 130, del Reglamento de Desarrollo Urbano y Construcción para el Municipio de Othón P. Blanco, la Dirección General de Desarrollo Urbano, Medio Ambiente y Ecología, autoriza la presente:

LICENCIA DE CONSTRUCCION.

DATOS DE LA CONSTRUCCION:

VIGENCIA:

Tipo : AMPLIACION
Uso: COMUNICACIONES
Proyecto: TORRE AUTOSOPORTADA
Descripción: ESTRUCTURA METALICA DE 24 MTS. DE ALTURA
Ubicación:
ANDRES QUINTANA ROO S/N 07 61
CALLE No. Lte. Mza.

No LICENCIA: 0000098
Fecha de inicio: 14/04/23
Fecha término: 14/10/23
Período de obra: 183 días 6 meses.
YUCATAN CALDERITAS
Col. POBLADO

SUPERFICIE DE CONSTRUCCION:

SUPERFICIES EXISTENTES:

Superficie total del predio: 1,224.00 m²
Superficie const. P.B: 102.00 m²
Superficie const. P.A: 0.00 m²
Superficie cubierta: 102.00 m²

SUPERFICIAS A CONSTRUIR :

Superficie por nivel:
P.B: 100.00 m² P.A: 0.00 m²
Superficie por tipo de obra:
Nueva: 100.00 m² Reg: 0.00 m²
Amp.: 0.00 m² Renov: 0.00 m²
Demolicion: 0.00 m²
Superficie Total en trámite: 100.00 m²

RESUMEN DE AREAS:

SUPERFICIE CUBIERTA P. B: 202.00 m² SUPERFICIE CUBIERTA TOTAL: 102.00 m²
SUPERFICIE EXTERIOR: 1022.00 m² CAJONES DE ESTACIONAMIENTO: 1

Se extiende la presente Licencia de construcción para los fines y usos que en esta se señalan a los 14 días del mes de abril del año 2023

AUTORIZÓ

DIRECTOR GENERAL DE DESARROLLO URBANO
MEDIO AMBIENTE Y ECOLOGIA

M.C. JOSÉ ANDRÉS MANZANILLA INTERIAN




DIRECCION GENERAL DE DESARROLLO URBANO, MEDIO AMBIENTE Y ECOLOGIA

VISTO BUENO

DIRECTOR DE DESARROLLO URBANO

ING. JUAN EDMUNDO SANCHEZ PALOMINO

De acuerdo a la Fracción III del Artículo 33 de la Ley de Transparencia y acceso a la Información Pública del Estado de Quintana Roo, le informamos que los datos personales proporcionados formaran parte de un sistema de datos personales y correspondientes expediente, el cual quedara bajo resguardo de esta Dirección; dichos datos serán utilizados para los fines por los que fueron recabados.



MUNICIPIO OTHON P. BLANCO
ESTADO DE QUINTANA ROO

H. AYUNTAMIENTO MUNICIPAL DE OTHON P. BLANCO
DIRECCION GENERAL DE DESARROLLO URBANO
MEDIO AMBIENTE Y ECOLOGIA

Con fundamento en el Artículo 130, del Reglamento de Desarrollo Urbano y Construcción para el Municipio de Othón P. Blanco, la Dirección General de Desarrollo Urbano, Medio Ambiente y Ecología, autoriza la presente:

LICENCIA DE CONSTRUCCION.

DATOS DE LA CONSTRUCCION:

Tipo : Nueva
 uso: Habitacional
 Proyecto: Vivienda
 Descripción: Muros de block y losa de concreto
 Ubicación:
 Av. Venecia entre Bugambilias y Justo Sierra 313 7 3
 CALLE No. Lte. Mza.

VIGENCIA:

No LICENCIA: 0000099
 Fecha de iniciación: 14/04/23
 Fecha terminación: 14/10/23
 Período de obra: 183 días meses. 6

Benito Juárez Chetumal
 Col. CD

SUPERFICIE DE CONSTRUCCION:

SUPERFICIES EXISTENTES:

Superficie total del predio: _____ m²
 Superficie const. P.B: _____ m²
 Superficie const. P.A: _____ m²
 Superficie cubierta: _____ m²

SUPERFICIES A CONSTRUIR :

Superficie por nivel:
 P.B: 226.16 m² P.A: 0.00 m²
 Superficie por tipo de obra:
 Nueva: 0.00 m² Reg: 0.00 m²
 Amp.: 0.00 m² Renov: 0.00 m²
 Demolicion: 0.00 m²
 Superficie Total en trámite: 226.16 m²

RESUMEN DE AREAS:

SUPERFICIE CUBIERTA P. B: 226.16 m² SUPERFICIE CUBIERTA TOTAL: 226.16 m²
 SUPERFICIE EXTERIOR: _____ m² CAJONES DE ESTACIONAMIENTO: _____

Se extiende la presente Licencia de construcción para los fines y usos que en esta se señalan a los 14 días del mes de abril del año 20 23

AUTORIZÓ
 DIRECTOR GENERAL DE DESARROLLO URBANO
 MEDIO AMBIENTE Y ECOLOGIA

M.C. JOSÉ ANDRÉS MANZANILLA INTERIAN




EL MUNICIPIO QUE
 TODOS QUEREMOS
 OTHON P. BLANCO
 H. AYUNTAMIENTO 2021 - 2024
 DIRECCION GENERAL DE DESARROLLO
 URBANO, MEDIO AMBIENTE Y ECOLOGIA

VISTO BUENO
 DIRECTOR DE DESARROLLO URBANO

JUAN EDMUNDO SÁNCHEZ PALOMINO

De acuerdo a la Fracción III del Artículo 33 de la Ley de Transparencia y acceso a la Información Pública del Estado de Quintana Roo, le informamos que los datos personales proporcionados formaran parte de un sistema de datos personales y correspondientes expediente, el cual quedara bajo resguardo de esta Dirección; dichos datos serán utilizados para los fines por los que fueron recabados.



MUNICIPIO OTHÓN P. BLANCO
ESTADO DE QUINTANA ROO

H. AYUNTAMIENTO MUNICIPAL DE OTHON P. BLANCO
DIRECCION GENERAL DE DESARROLLO URBANO
MEDIO AMBIENTE Y ECOLOGIA

Con fundamento en el Artículo 130, del Reglamento de Desarrollo Urbano y Construcción para el Municipio de Othón P. Blanco, la Dirección General de Desarrollo Urbano, Medio Ambiente y Ecología, autoriza la presente:

LICENCIA DE CONSTRUCCION.

DATOS DE LA CONSTRUCCION:

Tipo: Ampliación y Regularización
 uso: Habitacional
 Proyecto: Casa habitación
 Descripción: Muros de Block y cubierta de concreto
 Ubicación:

Av. Antonio Handall Marzuca 555 01 258 No definida Chetumal
 CALLE No. Lte. Mza. Col. CD

VIGENCIA:

No LICENCIA: 0000100
 Fecha de iniciación: 14/04/23
 Fecha terminación: 4/10/23
 Período de obra: 183 días meses. 6

SUPERFICIE DE CONSTRUCCION:

SUPERFICIES EXISTENTES:

Superficie total del predio: 359.81 m²
 Superficie const. P.B: 37.76 m²
 Superficie const. P.A: _____ m²
 Superficie cubierta: _____ m²

SUPERFICIAS A CONSTRUIR :

Superficie por nivel:
 P.B: 137.71 m² P.A: 0.00 m²
 Superficie por tipo de obra:
 Nueva: 137.71 m² Reg: 37.76 m²
 Amp.: 0.00 m² Renov: 0.00 m²
 Demolicion: 0.00 m²
 Superficie Total en trámite: 175.47 m²

RESUMEN DE AREAS:

SUPERFICIE CUBIERTA P. B: 175.47 m² SUPERFICIE CUBIERTA TOTAL: 175.47 m²
 SUPERFICIE EXTERIOR: _____ m² CAJONES DE ESTACIONAMIENTO: _____

Se extiende la presente Licencia de construcción para los fines y usos que en esta se señalan a los 14 días del mes de abril del año 20 23

AUTORIZÓ

DIRECTOR GENERAL DE DESARROLLO URBANO
MEDIO AMBIENTE Y ECOLOGIA

M.C. JOSÉ ANDRÉS MANZANILLA INTERIAN




EL MUNICIPIO QUE
TOCOS QUEREMOS
OTHÓN P. BLANCO
H. AYUNTAMIENTO 2021 - 2024
DIRECCION GENERAL DE DESARROLLO
URBANO, MEDIO AMBIENTE Y ECOLOGIA

VISTO BUENO

DIRECTOR DE DESARROLLO URBANO

C. JUAN EDMUNDO SÁNCHEZ PALOMINO

De acuerdo a la Fracción III del Artículo 33 de la Ley de Transparencia y acceso a la Información Pública del Estado de Quintana Roo, le informamos que los datos personales proporcionados formaran parte de un sistema de datos personales y correspondientes expediente, el cual quedara bajo resguardo de esta Dirección; dichos datos serán utilizados para los fines por los que fueron recabados.



MUNICIPIO OTHON P. BLANCO
ESTADO DE QUINTANA ROO

H. AYUNTAMIENTO MUNICIPAL DE OTHON P. BLANCO
DIRECCION GENERAL DE DESARROLLO URBANO,
MEDIO AMBIENTE Y ECOLOGIA

Con fundamento en el Artículo 130, del Reglamento de Desarrollo Urbano y Construcción del Municipio de Othón P. Blanco, la Dirección General de Desarrollo Urbano, Medio Ambiente y Ecología, autoriza la presente:

LICENCIA DE CONSTRUCCION.

DATOS DE LA CONSTRUCCION:

VIGENCIA:

Tipo : REGULARIZACIÓN Y AMPLIACIÓN
uso: HABITACIONAL
Proyecto: CASA HABITACIÓN
Descripción: SE REGULARIZA EN CONSTRUCCIÓN EXISTENTE PARTE DE VOLADOS; SE PRETENDE LA AMPLIACIÓN DE UNA SALA, COCINA/COMEDOR, DORMITORIO Y BAÑO.

No LICENCIA: 0000101
Fecha de iniciación: 18/04/23
Fecha terminación: 18/10/23
Período de obra: 183 días meses. 6

Ubicación:
RET. VENUSTIANO CARRANZA No. 542 137 1 FRACC. FRAMBOYANES CHETUMAL
CALLE No. Lte. Mza. Col. CD

SUPERFICIE DE CONSTRUCCION:

SUPERFICIES EXISTENTES:

SUPERFICIES A CONSTRUIR :

Superficie total del predio: 600.00 m²
Superficie const. P.B: 87.95 m²
Superficie const. P.A: 0.00 m²
Superficie cubierta: 87.95 m²

Superficie por nivel:
P.B: 53.76 m² P.A: 0.00 m²
Superficie por tipo de obra:
Nueva: 0.00 m² Reg: 8.73 m²
Amp.: 53.76 m² Renov: 0.00 m²
Demolicion: 0.00 m²
Superficie Total en trámite: 62.49 m²

RESUMEN DE AREAS:

SUPERFICIE CUBIERTA P. B: 141.71 m² SUPERFICIE CUBIERTA TOTAL: 141.71 m²
SUPERFICIE EXTERIOR: 458.29 m² CAJONES DE ESTACIONAMIENTO: 4

Se extiende la presente Licencia de construcción para los fines y usos que en esta se señalan a los 18 días del mes de abril del año 2023

AUTORIZÓ
DIRECTOR GENERAL DE DESARROLLO URBANO
MEDIO AMBIENTE Y ECOLOGIA

VISTO BUENO
DIRECTOR DE DESARROLLO URBANO




M.C. JOSÉ ANDRÉS MANZANILLA INTERIAN

OTHÓN P. BLANCO
H. AYUNTAMIENTO 2023
DIRECCIÓN GENERAL DE DESARROLLO URBANO, MEDIO AMBIENTE Y ECOLOGIA

C. JUAN EDMUNDO SÁNCHEZ PALOMINO

De acuerdo a la Fracción III del Artículo 33 de la Ley de Transparencia y acceso a la Información Pública del Estado de Quintana Roo, le informamos que los datos personales proporcionados formaran parte de un sistema de datos personales y correspondientes expediente, el cual quedara bajo resguardo de esta Dirección; dichos datos serán utilizados para los fines por los que fueron recabados.



MUNICIPIO OTHÓN P. BLANCO
ESTADO DE QUINTANA ROO

H. AYUNTAMIENTO MUNICIPAL DE OTHON P. BLANCO
DIRECCION GENERAL DE DESARROLLO URBANO,
MEDIO AMBIENTE Y ECOLOGIA

Con fundamento en el Artículo 130, del Reglamento de Desarrollo Urbano y Construcción del Municipio de Othón P. Blanco, la Dirección General de Desarrollo Urbano, Medio Ambiente y Ecología, autoriza la presente:

LICENCIA DE CONSTRUCCION.

DATOS DE LA CONSTRUCCION:

Tipo : RENOVACIÓN
uso: HABITACIONAL
Proyecto: CASA HABITACIÓN
SE RENEVA LICENCIA DE CONSTRUCCIÓN PARA
Descripción: ESTANCIA, COCINA/COMEDOR, HABITACIÓN, BAÑO,
ÁREA DE LAVADO Y PASILLO DE SERVICIO.
Ubicación:

No LICENCIA: 0000102
Fecha de iniciación: 18/04/23
Fecha terminación: 18/10/23
Período de obra: 183 days 6 meses.

VIGENCIA:

<u>CALLE CELUL</u>	<u>S/N</u>	<u>25</u>	<u>279</u>	<u>PROTERRITORIO</u>	<u>CHETUMAL</u>
<u>CALLE</u>	<u>No.</u>	<u>Lte.</u>	<u>Mza.</u>	<u>Col.</u>	<u>CD</u>

SUPERFICIE DE CONSTRUCCION:

SUPERFICIES EXISTENTES:

Superficie total del predio: 160.00 m²
Superficie const. P.B: 42.58 m²
Superficie const. P.A: 0.00 m²
Superficie cubierta: 42.58 m²

SUPERFICIES A CONSTRUIR :

Superficie por nivel:
P.B: 0.00 m² P.N: 0.00 m²
Superficie por tipo de obra:
Nueva: 0.00 m² Reg: 0.00 m²
Amp.: 0.00 m² Renov: 42.58 m²
Demolicion: 0.00 m²
Superficie Total en trámite: 42.58 m²

RESUMEN DE AREAS:

SUPERFICIE CUBIERTA P. B:	<u>42.58</u> m ²	SUPERFICIE CUBIERTA TOTAL:	<u>42.58</u> m ²
SUPERFICIE EXTERIOR:	<u>117.42</u> m ²	CAJONES DE ESTACIONAMIENTO:	<u>2</u>

Se extiende la presente Licencia de construcción para los fines y usos que en esta se señalan a los 18 días del mes de abril del año 2023

AUTORIZÓ


DIRECTOR GENERAL DE DESARROLLO URBANO
MEDIO AMBIENTE Y ECOLOGIA

M.C. JOSÉ ANDRÉS MANZANILLA INTERIAN

VISTO BUENO

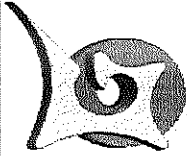
DIRECTOR DE DESARROLLO URBANO

C. JUAN EDMUNDO SÁNCHEZ PALOMINO



De acuerdo a la Fracción III del Artículo 33 de la Ley de Transparencia y acceso a la Información Pública del Estado de Quintana Roo, le informamos que los datos personales proporcionados formaran parte de un sistema de datos personales y correspondientes expediente, el cual quedara bajo resguardo de esta Dirección; dichos datos serán utilizados para los fines por los que fueron recabados.

Recibido



MUNICIPIO OTHON P. BLANCO
ESTADO DE QUINTANA ROO

H. AYUNTAMIENTO MUNICIPAL DE OTHON P. BLANCO
DIRECCION GENERAL DE DESARROLLO URBANO,
MEDIO AMBIENTE Y ECOLOGIA

Con fundamento en el Artículo 130, del Reglamento de Desarrollo Urbano y Construcción del Municipio de Othón P. Blanco, la Dirección General de Desarrollo Urbano, Medio Ambiente y Ecología, autoriza la presente:

LICENCIA DE CONSTRUCCION.

DATOS DE LA CONSTRUCCION:

VIGENCIA: **0000104**

Tipo : REGULARIZACIÓN
uso: HABITACIONAL
Proyecto: CASA HABITACIÓN
Descripción: SE REGULARIZA SALA, COMEDOR, COCINA, DORMITORIO PRINCIPAL Y BAÑO.
Ubicación:

No LICENCIA:
Fecha de iniciación: 19/04/23
Fecha terminación: 19/10/23
Período de obra: 183 días meses. 6

C. SALVADOR ALVARADO No. 256 3 7 COL. ADOLFO LÓPEZ MATEOS CHETUMAL
CALLE No. Lte. Mza. Col. CD

SUPERFICIE DE CONSTRUCCION:

SUPERFICIES EXISTENTES:

Superficie total del predio: 360.00 m²
Superficie const. P.B: 241.90 m²
Superficie const. P.A: 0.00 m²
Superficie cubierta: 241.90 m²

SUPERFICIES A CONSTRUIR :

Superficie por nivel:
P.B: 0.00 m² P.A: 0.00 m²
Superficie por tipo de obra:
Nueva: 0.00 m² Reg: 61.10 m²
Amp.: 0.00 m² Renov: 0.00 m²
Demolicion: 0.00 m²
Superficie Total en trámite: 61.10 m²

RESUMEN DE AREAS:

SUPERFICIE CUBIERTA P. B: 241.90 m² SUPERFICIE CUBIERTA TOTAL: 241.90 m²
SUPERFICIE EXTERIOR: 118.10 m² CAJONES DE ESTACIONAMIENTO: 2

Se extiende la presente Licencia de construcción para los fines y usos que en esta se señalan a los 19 días del mes de abril del año 2023

AUTORIZÓ

DIRECTOR GENERAL DE DESARROLLO URBANO
MEDIO AMBIENTE Y ECOLOGIA



VISTO BUENO


DIRECTOR DE DESARROLLO URBANO

M.C. JOSÉ ANDRÉS MANZANILLA INTERIÁN

OTHÓN P. BLANCO
H. AYUNTAMIENTO 2021
DIRECCION GENERAL DE DESARROLLO URBANO

C. JUAN EDMUNDO SÁNCHEZ PALOMINO

De acuerdo a la Fracción III del Artículo 33 de la Ley de Transparencia y acceso a la Información Pública del Estado de Quintana Roo, le informamos que los datos personales proporcionados formaran parte de un sistema de datos personales y correspondientes expediente, el cual quedara bajo resguardo de esta Dirección; dichos datos serán utilizados para los fines por los que fueron recabados.



MUNICIPIO OTHON P. BLANCO
ESTADO DE QUINTANA ROO

H. AYUNTAMIENTO MUNICIPAL DE OTHON P. BLANCO
DIRECCION GENERAL DE DESARROLLO URBANO,
MEDIO AMBIENTE Y ECOLOGIA

Con fundamento en el Artículo 130, del Reglamento de Desarrollo Urbano y Construcción del Municipio de Othón P. Blanco, la Dirección General de Desarrollo Urbano, Medio Ambiente y Ecología, autoriza la presente:

LICENCIA DE CONSTRUCCION.

DATOS DE LA CONSTRUCCION:

VIGENCIA:

0000105

Tipo: REGULARIZACIÓN Y AMPLIACIÓN

No LICENCIA:

uso: COMERCIAL Y HABITACIONAL

Fecha de iniciación: 20/04/23

Proyecto: LOCALES COMERCIALES Y CASA HABITACIÓN

Fecha terminación: 20/10/23

Descripción: SE REGULARIZA EN PLANTA BAJA AREA POSTERIOR DE LOCALES COMERCIALES Y EN PLANTA ALTA SE PRETENDE REALIZAR CASA HABITACIÓN, MEDIANTE RECIBIDOR, SALA, COMEDOR, COCINA, ZONA DE LAVADO, TRES HABITACIONES Y DOS BAÑOS

Período de obra

meses.

183 días 6

Ubicación:

AV. MACHUXAC

No. 90

6

348

FRACC

COMITÉ PROTERRITORIO

CHETUMAL

CALLE

No.

Lte.

Mza.

Col.

CD

SUPERFICIE DE CONSTRUCCION:

SUPERFICIES EXISTENTES:

Superficie total del predio: 158.90 m²

Superficie const. P.B: 158.90 m²

Superficie const. P.A: 0.00 m²

Superficie cubierta: 158.90 m²

SUPERFICIES A CONSTRUIR :

Superficie por nivel:

P.B: 0.00 m² P.A: 175.80 m²

Superficie por tipo de obra

Nueva: 0.00 m² Reg: 45.45 m²

Amp.: 175.80 m² Renov: 0.00 m²

Demolicion: 0.00 m²

Superficie Total en trámite: 221.25 m²

RESUMEN DE AREAS:

SUPERFICIE CUBIERTA P. B: 158.90 m²

SUPERFICIE CUBIERTA TOTAL: 334.70 m²

SUPERFICIE EXTERIOR: 0.00 m²

CAJONES DE ESTACIONAMIENTO: 0

Se extiende la presente Licencia de construcción para los fines y usos que en esta se señalan a los 20 días del mes de abril del año 2023

AUTORIZO

DIRECTOR GENERAL DE DESARROLLO URBANO
MEDIO AMBIENTE Y ECOLOGIA



EL MUNICIPIO QUE
TODOS UNIMOS
OTHÓN P. BLANCO
H. AYUNTAMIENTO 2021 - 2024
DIRECCION GENERAL DE DESARROLLO
URBANO, MEDIO AMBIENTE Y ECOLOGIA

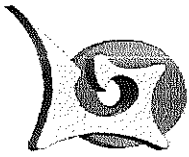
VISTO BUENO

DIRECTOR DE DESARROLLO URBANO

M.ED. JOSÉ ANDRÉS MANZANILLA INTERIAN

ING. JUAN EDMUNDO SÁNCHEZ PALOMINO

De acuerdo a la Fracción III del Artículo 33 de la Ley de Transparencia y acceso a la Información Pública del Estado de Quintana Roo, le informamos que los datos personales proporcionados formaran parte de un sistema de datos personales y correspondientes expediente, el cual quedara bajo resguardo de esta Dirección; dichos datos serán utilizados para los fines por los que fueron recabados.



MUNICIPIO OTHON P. BLANCO
ESTADO DE QUINTANA ROO

H. AYUNTAMIENTO MUNICIPAL DE OTHON P. BLANCO
DIRECCION GENERAL DE DESARROLLO URBANO,
MEDIO AMBIENTE Y ECOLOGIA

Con fundamento en el Artículo 130, del Reglamento de Desarrollo Urbano y Construcción del Municipio de Othón P. Blanco, la Dirección General de Desarrollo Urbano, Medio Ambiente y Ecología, autoriza la presente:

LICENCIA DE CONSTRUCCION.

DATOS DE LA CONSTRUCCION:

VIGENCIA:

Tipo: REGULARIZACIÓN, AMPLIACIÓN Y DEMOLICIÓN
 uso: HABITACIONAL
 Proyecto: CASA HABITACIÓN
 Descripción: SE REGULARIZA EN PLANTA BAJA COCHERA, BODEGA Y ÁREA DE LAVADO; EN PLANTA ALTA SE PRETENDE AMPLIAR, ESCALERA Y DOS HABITACIONES CON BAÑO Y CLOSET C/U; SE PRETENDE DEMOLER LOSA EN CUBO DE ESCALERA
 Ubicación:

No LICENCIA: 0000106
 Fecha de iniciación: 20/04/23
 Fecha terminación: 20/10/23
 Período de obra: 183 días 6 meses.

<u>C. ZAPOTE</u>	<u>No. 198</u>	<u>26</u>	<u>110</u>	<u>FRACC. ARBOLEDAS</u>	<u>CHETUMAL</u>
<u>CALLE</u>	<u>No.</u>	<u>Lte.</u>	<u>Mza.</u>	<u>Col.</u>	<u>CD</u>

SUPERFICIE DE CONSTRUCCION:

SUPERFICIES EXISTENTES:

SUPERFICIES A CONSTRUIR :

Superficie total del predio: 144.00 m²
 Superficie const. P.B: 123.50 m²
 Superficie const. P.A: 0.00 m²
 Superficie cubierta: 123.50 m²

Superficie por nivel:
 P.B: 0.00 m² P.A: 80.51 m²
 Superficie por tipo de obra
 Nueva: 0.00 m² Reg: 45.75 m²
 Amp.: 80.51 m² Renov: 0.00 m²
 Demolicion: 8.20 m²
 Superficie Total en trámite: 134.46 m²

RESUMEN DE AREAS:

SUPERFICIE CUBIERTA P. B:	<u>123.50</u> m ²	SUPERFICIE CUBIERTA TOTAL:	<u>204.01</u> m ²
SUPERFICIE EXTERIOR:	<u>20.50</u> m ²	CAJONES DE ESTACIONAMIENTO:	<u>2</u>

Se extiende la presente Licencia de construcción para los fines y usos que en esta se señalan a los 20 días del mes de abril del año 2023.

AUTORIZÓ
DIRECTOR GENERAL DE DESARROLLO URBANO
MEDIO AMBIENTE Y ECOLOGIA

VISTO BUENO
DIRECTOR DE DESARROLLO URBANO



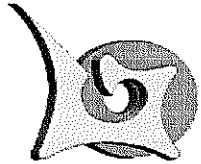
OTHÓN P. BLANCO
H. AYUNTAMIENTO

M.ED. JOSÉ ANDRÉS MANZANILLA INTERIAN

DIRECCION GENERAL DE DESARROLLO URBANO, MEDIO AMBIENTE Y ECOLOGIA

ING. JUAN EDMUNDO SÁNCHEZ PALOMINO

De acuerdo a la Fracción III del Artículo 33 de la Ley de Transparencia y acceso a la Información Pública del Estado de Quintana Roo, le informamos que los datos personales proporcionados formaran parte de un sistema de datos personales y correspondientes expediente, el cual quedara bajo resguardo de esta Dirección; dichos datos serán utilizados para los fines por los que fueron recabados.



MUNICIPIO OTHÓN P. BLANCO
ESTADO DE QUINTANA ROO

H. AYUNTAMIENTO MUNICIPAL DE OTHON P. BLANCO
DIRECCION GENERAL DE DESARROLLO URBANO
MEDIO AMBIENTE Y ECOLOGIA

Con fundamento en el Artículo 130, del Reglamento de Desarrollo Urbano y Construcción para el Municipio de Othón P. Blanco, la Dirección General de Desarrollo Urbano, Medio Ambiente y Ecología, autoriza la presente:

LICENCIA DE CONSTRUCCION.

DATOS DE LA CONSTRUCCION:

Tipo : REGULARIZACION
 uso: HABITACIONAL
 Proyecto: CASA HABITACION
 Descripción: SALA, ESTUDIO, RECAMARA, COCHERA, LAVADERO,
 Ubicación:
 CALLE GUYANA 452 7 243 LAS AMERICAS CHETUMAL
 CALLE No. Lte. Mza. Col. CD

VIGENCIA:

No LICENCIA: 0000107
 Fecha de iniciación: 21/04/23
 Fecha terminación: 21/10/23
 Período de obra: 183 días meses. 6

SUPERFICIE DE CONSTRUCCION:

SUPERFICIES EXISTENTES:

Superficie total del predio: 144.00 m²
 Superficie const. P.B: 95.28 m²
 Superficie const. P.A: m²
 Superficie cubierta: 95.28 m²

SUPERFICIAS A CONSTRUIR :

Superficie por nivel:
 P.B: 70.47 m² P.A: 0.00 m²
 Superficie por tipo de obra:
 Nueva: 0.00 m² Reg: 70.47 m²
 INT. SOCIAL.: 33.76 m² Renov: 0.00 m²
 Antigua: 24.81 m²
 Superficie Total en trámite: 70.47 m²

RESUMEN DE AREAS:

SUPERFICIE CUBIERTA P. B: 95.28 m² SUPERFICIE CUBIERTA TOTAL: 129.04 m²
 SUPERFICIE EXTERIOR: 14.96 m² CAJONES DE ESTACIONAMIENTO:

Se extiende la presente Licencia de construcción para los fines y usos que en esta se señalan a los 21 días del mes de abril del año 20 23

AUTORIZÓ

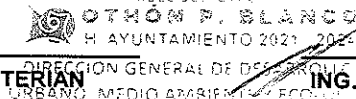
DIRECTOR GENERAL DE DESARROLLO URBANO
MEDIO AMBIENTE Y ECOLOGIA



VISTO BUENO


DIRECTOR DE DESARROLLO URBANO

M.Ed. JOSÉ ANDRÉS MANZANILLA INTERIAN



ING. JUAN EDMUNDO SANCHEZ PALOMINO.

De acuerdo a la Fracción III del Artículo 33 de la Ley de Transparencia y acceso a la Información Pública del Estado de Quintana Roo, le informamos que los datos personales proporcionados formaran parte de un sistema de datos personales y correspondientes expediente, el cual quedara bajo resguardo de esta Dirección; dichos datos serán utilizados para los fines por los que fueron recabados.



H. AYUNTAMIENTO MUNICIPAL DE OTHON P. BLANCO

DIRECCIÓN GENERAL DE DESARROLLO URBANO MEDIO AMBIENTE Y ECOLOGIA

MUNICIPIO OTHON P. BLANCO
ESTADO DE QUINTANA ROO

Con fundamento en el Artículo 130, del Reglamento de Desarrollo Urbano y Construcción para el Municipio de Othón P. Blanco, La Dirección General de Desarrollo Urbano, Medio Ambiente y Ecología, autoriza la presente:

LICENCIA DE CONSTRUCCION.

DATOS DE LA CONSTRUCCION:

Tipo: Nueva
Uso: Habitacional
Proyecto: Casa Habitación
Descripción: Estancia -Comedor, Cocina, baño, y
Ubicación: 2 recamaras

VIGENCIA:

No. Licencia: 0000108
Fecha de iniciación: 24/04/23
Fecha de Terminación: 24/04/24
Período de Obra: doce Meses.

Avenida Pacto Obrero Campesino 504 26 261 LAS AMERICAS II bis Chetumal
CALLE **No.** **Lote** **Manzana** **Colonia** **Ciudad**

SUPERFICIE DE CONSTRUCCION:

SUPERFICIES EXISTENTES:

SUPERFICIES A CONSTRUIR:

Superficie total del predio: 160.00 M2
Superficie Const. P.B.: _____ M2
Superficie Const. P.A.: _____ M2
Superficie Cubierta: _____ M2

Superficie por nivel: P.B.: 79.11 M2 P.A.: _____ M2
Superficie por tipo de obra: Nueva 79.11 M2 Reg: _____ M2
Amp.: _____ M2 Renov.: _____ M2
Demolición: _____ M2
Superficie Total en trámite: 79.11 M2

RESUMEN DE AREAS:

Superficie Cubierta P.B. _____ M2 Superficie Cubierta Total: 79.11 M2
Superficie Exterior: _____ M2 Cajones de Estacionamiento: 1

Se extiende la presente Licencia de construcción para los fines y usos que en esta se señalan. Cd. Chetumal, Quintana Roo a: 24 de abril del 2023

Autorizó

Visto Bueno


Director General de Desarrollo Urbano Medio Ambiente y Ecología

Director de Desarrollo Urbano:

M.C. JOSÉ ANDRÉS MANZANILLA INTERJAN

M.C. JUAN EDMUNDO SANCHEZ PALOMINO.

De acuerdo a la Fracción III del artículo 33 de la Ley de Transparencia y acceso a la Información Pública del Estado de Quintana Roo, le informamos que los datos personales proporcionados formaran parte de un sistema de datos personales y correspondiente al expediente, el cual quedara bajo resguardo de esta Dirección; dichos datos serán utilizados para los fines por los que fueron recabados



MUNICIPIO OTHON P. BLANCO
ESTADO DE QUINTANA ROO

H. AYUNTAMIENTO MUNICIPAL DE OTHON P. BLANCO
DIRECCION GENERAL DE DESARROLLO URBANO,
MEDIO AMBIENTE Y ECOLOGIA

Con fundamento en el Artículo 130, del Reglamento de Desarrollo Urbano y Construcción del Municipio de Othón P. Blanco, la Dirección General de Desarrollo Urbano, Medio Ambiente y Ecología, autoriza la presente:

LICENCIA DE CONSTRUCCION.

DATOS DE LA CONSTRUCCION:

VIGENCIA:

Tipo : REGULARIZACIÓN
uso: COMERCIAL
Proyecto: LOCALES COMERCIALES
Descripción: SE REGULARIZA PARTE DELANTERA DE LOCAL COMERCIAL
Ubicación:

No LICENCIA:
Fecha de iniciación: 24/04/23
Fecha terminación: 24/10/23
Periodo de obra: 183 días meses. 6

0000110

AV. INDEPENDENCIA No. 38-A 1 12 CENTRO CHETUMAL
CALLE No. Lte. Mza. Col. CD

SUPERFICIE DE CONSTRUCCION:

SUPERFICIES EXISTENTES:

Superficie total del predio: 303.86 m²
Superficie const. P.B: 316.64 m²
Superficie const. P.A: 0.00 m²
Superficie cubierta: 316.64 m²

SUPERFICIES A CONSTRUIR :

Superficie por nivel:
P.B: 0.00 m² P.A: 0.00 m²
Superficie por tipo de obra:
Nueva: 0.00 m² Reg: 37.56 m²
Amp.: 0.00 m² Renov: 0.00 m²
Demolicion: 0.00 m²
Superficie Total en trámite: 37.56 m²

RESUMEN DE AREAS:

SUPERFICIE CUBIERTA P. B: 316.64 m² SUPERFICIE CUBIERTA TOTAL: 316.64 m²
SUPERFICIE EXTERIOR: 0.00 m² CAJONES DE ESTACIONAMIENTO: 0

Se extiende la presente Licencia de construcción para los fines y usos que en esta se señalan a los 24 días del mes de abril del año 2023

AUTORIZO

**DIRECTOR GENERAL DE DESARROLLO URBANO
MEDIO AMBIENTE Y ECOLOGIA**

VISTO BUENO

DIRECTOR DE DESARROLLO URBANO


M.C. JOSÉ ANDRÉS MANZANILLA INTERIAN



C. JUAN EDMUNDO SÁNCHEZ PALOMINO

DIRECCIÓN GENERAL DE DESARROLLO

De acuerdo a la Fracción III del Artículo 33 de la Ley de Transparencia y acceso a la Información Pública del Estado de Quintana Roo, le informamos que los datos personales proporcionados formaran parte de un sistema de datos personales y correspondientes expediente, el cual quedara bajo resguardo de esta Dirección; dichos datos serán utilizados para los fines por los que fueron recabados.



MUNICIPIO OTHÓN P. BLANCO
ESTADO DE QUINTANA ROO

H. AYUNTAMIENTO MUNICIPAL DE OTHON P. BLANCO
DIRECCION GENERAL DE DESARROLLO URBANO,
MEDIO AMBIENTE Y ECOLOGIA

Con fundamento en el Artículo 130, del Reglamento de Desarrollo Urbano y Construcción del Municipio de Othón P. Blanco, la Dirección General de Desarrollo Urbano, Medio Ambiente y Ecología, autoriza la presente:

LICENCIA DE CONSTRUCCION.

DATOS DE LA CONSTRUCCION:

Tipo : REGULARIZACIÓN Y AMPLIACIÓN
uso: DEPARTAMENTOS, HABITACIONAL Y COMERCIAL
Proyecto: LOCAL COMERCIAL
Descripción: EN PLANTA BAJA SE REGULARIZA PARTE DEL ÁREA DE BODEGA; EN PLANTA ALTA SE REGULARIZA SALA DE DEPTO 2 Y SE AMPLIA EN PLANTA BAJA LOCAL COMERCIAL CON BAÑO.
Ubicación:

No LICENCIA:

VIGENCIA: 0000111

Fecha de iniciación:

24/04/23

Fecha terminación:

24/10/23

Período de obra:

meses.

183 días 6

AV. PASEO DEL PUERTO 1239 11 35 FRACC. NUEVO MAHAHUAL MAHAHUAL
CALLE No. Lte. Mza. Col. CD

SUPERFICIE DE CONSTRUCCION:

SUPERFICIES EXISTENTES:

Superficie total del predio: 1,000.00 m²
Superficie const. P.B.: 149.25 m²
Superficie const. P.A.: 132.58 m²
Superficie cubierta: 281.83 m²

SUPERFICIES A CONSTRUIR :

Superficie por nivel:
P.B: 21.60 m² P.A: 0.00 m²
Superficie por tipo de obra:
Nueva: 21.60 m² Reg: 18.32 m²
Amp.: 0.00 m² Renov: 0.00 m²
Demolicion: 0.00 m²
Superficie Total en trámite: 39.92 m²

RESUMEN DE AREAS:

SUPERFICIE CUBIERTA P. B: 170.85 m² SUPERFICIE CUBIERTA TOTAL: 303.43 m²
SUPERFICIE EXTERIOR: 829.15 m² CAJONES DE ESTACIONAMIENTO: 5

Se extiende la presente Licencia de construcción para los fines y usos que en esta se señalan a los 24 días del mes de abril del año 2023

AUTORIZO

DIRECTOR GENERAL DE DESARROLLO URBANO
MEDIO AMBIENTE Y ECOLOGIA



EL MUNICIPIO QUE
TODOS QUEREMOS
OTHÓN P. BLANCO
H. AYUNTAMIENTO 2021 - 2024
DIRECCION GENERAL DE DESARROLLO
URBANO, MEDIO AMBIENTE Y ECOLOGIA

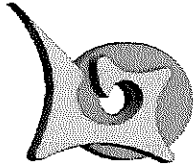
VISTO BUENO

DIRECTOR DE DESARROLLO URBANO

M.C. JOSÉ ANDRÉS MANZANILLA INTERIAN

C. JUAN EDMUNDO SÁNCHEZ PALOMINO

De acuerdo a la Fracción III del Artículo 33 de la Ley de Transparencia y acceso a la Información Pública del Estado de Quintana Roo, le informamos que los datos personales proporcionados formaran parte de un sistema de datos personales y correspondientes expediente, el cual quedara bajo resguardo de esta Dirección; dichos datos serán utilizados para los fines por los que fueron recabados.



MUNICIPIO OTHON P. BLANCO
ESTADO DE QUINTANA ROO

H. AYUNTAMIENTO MUNICIPAL DE OTHON P. BLANCO
DIRECCION GENERAL DE DESARROLLO URBANO
MEDIO AMBIENTE Y ECOLOGIA

Con fundamento en el Artículo 130, del "Reglamento de Desarrollo Urbano y Construcción para el Municipio de Othón P. Blanco", la Dirección General de Desarrollo Urbano, Medio Ambiente y Ecología, autoriza la presente:

LICENCIA DE CONSTRUCCION.

DATOS DE LA CONSTRUCCION:

Tipo : Ampliacion
uso: Calle Comercial
Proyecto: Casa Habitacion
Descripción: Concreto Ref, Castillos, Muro Block
Ubicación:

VIGENCIA:

No LICENCIA: 0000112
Fecha de iniciación: 25/04/23
Fecha terminación: 25/10/23
Período de obra: 183 días meses. 6

Caracas 541 000053 0461 Las Americas III Chetumal
CALLE N° Lte. Mza Col. CD

SUPERFICIE DE CONSTRUCCION:

SUPERFICIES EXISTENTES:

Superficie total del predio: 144.00 m²
Superficie const. P.B: 52.92 m²
Superficie const. P.A: . m²
Superficie cubierta: . m²

SUPERFICIES A TRAMITAR :

Superficie por nivel:
P.B: 50.90 m² P.A: . m²
Superficie por tipo de obra: S. Niv.: . m²
Nueva: . m² Reg: 0.00 m²
Amp.: 50.90 m² Barda . m²
Demolicion: . m²
Superficie Total en trámite. 50.90 m²

RESUMEN DE AREAS:

SUPERFICIE CUBIERTA P. B: 52.92 m² SUPERFICIE CUBIERTA TOTAL: 52.92 m²
SUPERFICIE EXTERIOR: 91.08 m² CAJONES DE ESTACIONAMIENTO: 2

Se extiende la presente Licencia de construcción para los fines y usos que en esta se señalan a los 25 días del mes de abril del año 20 23

AUTORIZO

DIRECTOR GENERAL DE DESARROLLO URBANO
MEDIO AMBIENTE Y ECOLOGIA

VISTO BUENO


DIRECTOR DE DESARROLLO URBANO

M.Ed. JOSÉ ANDRÉS MANZANILLA INTERIAN



ING. JUAN EDMUNDO SANCHEZ PALOMINO

De acuerdo a la Fracción III del Artículo 33 de la Ley de Transparencia y acceso a la Información Pública del Estado de Quintana Roo, le informamos que los datos personales proporcionados formaran parte de un sistema de datos personales y correspondientes expediente, el cual quedara bajo resguardo de esta Dirección; dichos datos serán utilizados para los fines por los que fueron recabados.



MUNICIPIO OTHON P. BLANCO
ESTADO DE QUINTANA ROO

H. AYUNTAMIENTO MUNICIPAL DE OTHON P. BLANCO
DIRECCION GENERAL DE DESARROLLO URBANO
MEDIO AMBIENTE Y ECOLOGIA

Con fundamento en el Artículo 130, del Reglamento de Desarrollo Urbano y Construcción para el Municipio de Othón P. Blanco, la Dirección General de Desarrollo Urbano, Medio Ambiente y Ecología, autoriza la presente:

LICENCIA DE CONSTRUCCION.

DATOS DE LA CONSTRUCCION:

Tipo: REGULARIZACIÓN/AMPLIACIÓN
 uso: HABITACIONAL
 Proyecto: CASA HABITACIÓN DOS NIVELES
 Descripción: SISTEMA CONSTRUCTIVO TRADICIONAL: BLOCK, CASTILLOS, CADENAS ARMADAS, CIMENTACIÓN MAMP., ZAPATAS AISLADAS, LOSA DE VIGUETA Y BOVEDILLA.
 Ubicación:

VIGENCIA:

No LICENCIA: 0000113
 Fecha de iniciación: 02/05/23
 Fecha terminación: 02/11/23
 Período de obra: 183 días meses. 6

CUBA	349	16	04	FRACCIONAMIENTO CARIBE	CHETUMAL
CALLE	No.	Lte	Mza	COL:	CD

SUPERFICIE DE CONSTRUCCION:

SUPERFICIES EXISTENTES:

Superficie total del predio: 144.56 m²
 Superficie const. P.B: 103.73 m²
 Superficie const. P.A: 0.00 m²
 Superficie cubierta: 40.83 m²

SUPERFICIAS A CONSTRUIR :

Superficie por nivel:
 P.B: 27.10 m² P.A: 0.00 m²
 Superficie por tipo de obra:
 Nueva: 0.00 m² Reg: 0.00 m²
 Amp.: 26.00 m² Renov: 0.00 m²
 Demolicion: 0.00 m²
 Superficie Total en trámite: 53.10 m²

RESUMEN DE AREAS:

SUPERFICIE CUBIERTA P. B: 103.73 m²
 SUPERFICIE EXTERIOR: 40.83 m²

SUPERFICIE CUBIERTA TOTAL: 53.10 m²
 CAJONES DE ESTACIONAMIENTO: 0

Se extiende la presente Licencia de construcción para los fines y usos que en esta se señalan a los 02 días del mes de mayo del año 2023

AUTORIZÓ

DIRECTOR GENERAL DE DESARROLLO URBANO
MEDIO AMBIENTE Y ECOLOGÍA

M.C. JOSÉ ANDRÉS MANZANILLA INTERIAN



EL MUNICIPIO QUE
 TODOS QUEREMOS
OTHÓN P. BLANCO
 H. AYUNTAMIENTO 2021-2024
 DIRECCION GENERAL DE DESARROLLO URBANO, MEDIO AMBIENTE Y ECOLOGÍA

VISTO BUENO

DIRECTOR DE DESARROLLO URBANO

C. JUAN EDMUNDO SÁNCHEZ PALOMINO

De acuerdo a la Fracción III del Artículo 33 de la Ley de Transparencia y acceso a la Información Pública del Estado de Quintana Roo, le informamos que los datos personales proporcionados formaran parte de un sistema de datos personales y correspondientes expediente, el cual quedara bajo resguardo de esta Dirección; dichos datos serán utilizados para los fines por los que fueron recabados.



H. AYUNTAMIENTO MUNICIPAL DE OTHON P. BLANCO
DIRECCION GENERAL DE DESARROLLO URBANO
MEDIO AMBIENTE Y ECOLOGIA

MUNICIPIO OTHON P. BLANCO
ESTADO DE QUINTANA ROO

Con fundamento al Artículo 130, del Reglamento de Desarrollo Urbano y Construcción para el Municipio de Othón P. Blanco, la Dirección General de Desarrollo Urbano Medio Ambiente y Ecología, autoriza la presente:

LICENCIA DE CONSTRUCCION.

DATOS DE LA CONSTRUCCION:

Tipo: REGULARIZACION/AMPLIACION
 uso: HABITACIONAL
 Proyecto: CASA -HABITACION
 Descripción: BLOCK Y CONCRETO

VIGENCIA:

No LICENCIA: 0000114
 Fecha de iniciación: 02/05/23
 Fecha terminación: 02/11/23
 Periodo de obra: 183 días, 6 meses.

Ubicación:

GIL AGUILAR CARRASCO	S/N	000021	0033	FORJADORES	CHETUMAL
CALLE	No.	Lte	Mza	FRACC	CD

SUPERFICIE DE CONSTRUCCION:

SUPERFICIES EXISTENTES:

Superficie total del predio: 120.17 M²
 Superficie const. P.B: 26.82 M²
 Superficie const. P.A: 0.00 M²
 Superficie cubierta: 26.82 M²

SUPERFICIES A CONSTRUIR :

Superficie por nivel:
 P.B: 78.04 M² P.A: 0.00 M²
 Superficie por tipo de obra:
 Nueva: 0.00 M² Reg: 26.82 M²
 Amp.: 51.22 M² Renov: 0.00 M²
 Demolicion: 0.00 M²
 Superficie Total en trámite: 78.04 M²

RESUMEN DE AREAS:

SUPERFICIE CUBIERTA P. B:	78.04	M ²	SUPERFICIE CUBIERTA TOTAL:	78.04
SUPERFICIE EXTERIOR:	26.82	M ²	CAJONES DE ESTACIONAMIENTO:	1

Se extiende la presente Licencia de Construcción para los fines y usos que en esta se señalan a los 02 días del mes de mayo del año 2023

Autorizó

EL DIRECTOR GENERAL DE DESARROLLO URBANO
MEDIO AMBIENTE Y ECOLOGIA

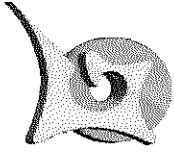
VISTO BUENO

DIRECTOR DE DESARROLLO URBANO

M.C. JOSE ANDRES MANZANILLA INTERIANO

C. JUAN EDMUNDO SANCHEZ PALOMINO

De acuerdo a la Fracción III del Artículo 33 de la Ley de Transparencia y acceso a la Información Pública del Estado de Quintana Roo, le informamos que los datos personales proporcionados formaran parte de un sistema de datos personales y correspondientes expediente, el cual quedara bajo resguardo de esta Dirección; dichos datos serán utilizados para los fines por los que fueron recabados.



MUNICIPIO OTHON P. BLANCO
ESTADO DE QUINTANA ROO

H. AYUNTAMIENTO MUNICIPAL DE OTHON P. BLANCO
DIRECCION GENERAL DE DESARROLLO URBANO
MEDIO AMBIENTE Y ECOLOGIA

Con fundamento en el Artículo 130. del Reglamento de Desarrollo Urbano y Construcción para el Municipio de Othón P. Blanco, la Dirección General de Desarrollo Urbano, Medio Ambiente y Ecología, autoriza la presente:

LICENCIA DE CONSTRUCCION.

DATOS DE LA CONSTRUCCION:

Tipo: OBRA NUEVA
uso: HABITACIONAL
Proyecto: CASA HABITACION
Descripción: ARMDO LOSA MACIZA DE AZOTEA, COLUMNAS TRABE, CASTILLOS
Ubicación:

VIGENCIA: 0000115
No LICENCIA:
Fecha de iniciación: 02/05/23
Fecha terminación: 02/11/23
Período de obra: 183 días meses. 6

COAHUILA NORTE S/N 10 43 YUCATÁN POBLADO CALDERITAS
CALLE No. Lte. Mza. Col. CD

SUPERFICIE DE CONSTRUCCION:

SUPERFICIES EXISTENTES:

Superficie total del predio: 200.09 m²
Superficie const. P.B: 0.00 m²
Superficie const. P.A: 0.00 m²
Superficie cubierta: 0.00 m²

SUPERFICIES A CONSTRUIR :

Superficie por nivel:
P.B: 82.80 m² P.A: 0.00 m²
Superficie por tipo de obra:
O. Nueva P.B 82.80 m² Antigua: 0.00 m²
O. Nueva P.A 0.00 m² Demol: 0.00 m²
Regularización 0.00 m²
Superficie Total en trámite: 82.80 m²

RESUMEN DE AREAS:

SUPERFICIE CUBIERTA P. B: 0.00 m² SUPERFICIE CUBIERTA TOTAL: 82.80 m²
SUPERFICIE EXTERIOR: 200.09 m² CAJONES DE ESTACIONAMIENTO: 2

Se extiende la presente Licencia de construcción para los fines y usos que en esta se señalan a los 02 días del mes de Mayo del año 20 23

AUTORIZO
DIRECTOR GENERAL DE DESARROLLO URBANO
MEDIO AMBIENTE Y ECOLOGIA

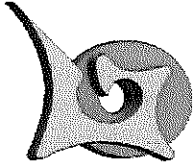
VISTO BUENO
DIRECTOR DE DESARROLLO URBANO

M.C. JOSÉ ANDRÉS MANZANILLA INTERIAN

DIRECCION GENERAL
URBANO, MEDIO AMBIENTE Y

M.C. JUAN EDMUNDO SÁNCHEZ PALOMINO

De acuerdo a la Fracción III del Artículo 33 de la Ley de Transparencia y acceso a la Información Pública del Estado de Quintana Roo, le informamos que los datos personales proporcionados formaran parte de un sistema de datos personales y correspondientes expediente, el cual quedara bajo resguardo de esta Dirección; dichos datos serán utilizados para los fines por los que fueron recabados.



MUNICIPIO OTHON P. BLANCO
ESTADO DE QUINTANA ROO

H. AYUNTAMIENTO MUNICIPAL DE OTHON P. BLANCO
DIRECCION GENERAL DE DESARROLLO URBANO
MEDIO AMBIENTE Y ECOLOGIA

Con fundamento en el Artículo 130, del "Reglamento de Desarrollo Urbano y Construcción para el Municipio de Othón P. Blanco", la Dirección General de Desarrollo Urbano, Medio Ambiente y Ecología, autoriza la presente:

LICENCIA DE CONSTRUCCION.

DATOS DE LA CONSTRUCCION:

VIGENCIA:

Tipo: Regularizacion
uso: Comercial (Pasteleria y Panaderia)
Proyecto: Comercial
Descripción: Losa, Casstillos, Columnas, Zapatas, Concretos
Ubicación:

No LICENCIA: 0000116
Fecha de iniciación: 03/05/23
Fecha terminación: 03/11/23
Período de obra: 183 días meses. 6

Coahuila Norte S/N 000018 0030 Centro Calderitas Q. Roo
CALLE No. Lte. Mza. Col. CD Edo.

SUPERFICIE DE CONSTRUCCION:

SUPERFICIES EXISTENTES:

Superficie total del predio: 293.04 m²
Superficie const. P.B: 100.74 m²
Superficie const. P.A: 0.00 m²
Superficie cubierta: 100.74 m²

SUPERFICIES A CONSTRUIR :

Superficie por nivel:
P.B: 100.74 m² P.A: 0.00 m²
Superficie por tipo de obra:
Nueva: . m² Reg: 100.74 m²
Amp.: . m² Remod: . m²
Demolicion: . m²
Superficie Total en trámite: 100.74 m²

RESUMEN DE AREAS:

SUPERFICIE CUBIERTA P. B: 100.74 m² SUPERFICIE CUBIERTA TOTAL: 100.74 m²
SUPERFICIE EXTERIOR: 192.30 m² CAJONES DE ESTACIONAMIENTO: 5

Se extiende la presente Licencia de construcción para los fines y usos que en esta se señalan a los: 03 días del mes de Mayo del año 2023

AUTORIZÓ
DIRECTOR GENERAL DE DESARROLLO URBANO
MEDIO AMBIENTE Y ECOLOGIA


M. Ed. JOSÉ ANDRÉS MANZANILLA INTERIAN



VISTO BUENO
DIRECTOR DE DESARROLLO URBANO

ING. JUAN EDMUNDO SANCHEZ PALOMINO

De acuerdo a la Fracción III del Artículo 33 de la Ley de Transparencia y acceso a la Información Pública del Estado de Quintana Roo, le informamos que los datos personales proporcionados formaran parte de un sistema de datos personales y correspondientes expediente, el cual quedara bajo resguardo de esta Dirección; dichos datos serán utilizados para los fines por los que fueron recabados.



MUNICIPIO OTHÓN P. BLANCO
ESTADO DE QUINTANA ROO

H. AYUNTAMIENTO MUNICIPAL DE OTHON P. BLANCO
DIRECCION GENERAL DE DESARROLLO URBANO,
MEDIO AMBIENTE Y ECOLOGIA

Con fundamento en el Artículo 130, del Reglamento de Desarrollo Urbano y Construcción para el Municipio de Othón P. Blanco, la Dirección General de Desarrollo Urbano, Medio Ambiente y Ecología, autoriza la presente:

LICENCIA DE CONSTRUCCION.

DATOS DE LA CONSTRUCCION:

Tipo : OBRA NUEVA
 uso: HABITACIONAL
 Proyecto: CONST. DE SALA, COMEDOR, COCINA, 2 BAÑOS, 2 RECAMARAS, PORTICO, TERRAZA EN P.B. Y 2 COMEDORES-RECAMARAS, 2 COCINETAS Y 2 BAÑOS EN P.A.
 Descripción: CASTILLOS ARMADOS, TRABES ARMADAS, LOSA DE VIGUETA Y BOVEDILLA
 Ubicación:

VIGENCIA:

No. LICENCIA: 0000118
 Fecha de iniciación: 08/05/23
 Fecha terminación: 08/11/23
 Período de obra: 183 días meses. 6

<u>AV. CARIBE</u>	<u>1044</u>	<u>2</u>	<u>5</u>	<u>NUEVO MAHAHUAL</u>	<u>MAHAHUAL</u>
Calle	No.	Lte.	Mza.	Fracc.	Loc.

SUPERFICIE DE CONSTRUCCION:

SUPERFICIES EXISTENTES:

Superficie total del predio: 225.00 m²
 Superficie const. P.B.: 0.00 m²
 Superficie const. P.A.: 0.00 m²
 Superficie cubierta: 0.00 m²

SUPERFICIES A CONSTRUIR :

Superficie por nivel:
 P.B.: 108.44 m² P.A.: 98.35 m²
 Superficie por tipo de obra:
 Nueva: 206.79 m² Reg: m²
 Amp.: m² Renov: m²
 Demolicio: m² Remod.: m²
 Superficie Total en trámite: 206.79 m²

RESUMEN DE AREAS:

SUPERFICIE CUBIERTA P. B.: <u>0.00</u> m ²	SUPERFICIE CUBIERTA TOTAL: <u>206.79</u> m ²
SUPERFICIE EXTERIOR: <u>225.00</u> m ²	CAJONES DE ESTACIONAMIENTO: <u>4</u>

Se extiende la presente Licencia de construcción para los fines y usos que en esta se señalan a los 08 días del mes de mayo del año **2023**

AUTORIZÓ

DIRECTOR GENERAL DE DESARROLLO URBANO
MEDIO AMBIENTE Y ECOLOGIA

M.C. JOSÉ ANDRÉS MANZANILLA INTERIAN



EL MUNICIPIO QUE
TODOS QUEREMOS


OTHÓN P. BLANCO
H. AYUNTAMIENTO 2021-2024

DIRECCION GENERAL DE DESARROLLO URBANO, MEDIO AMBIENTE Y ECOLOGIA

VISTO BUENO

DIRECTOR DE DESARROLLO URBANO

C. JUAN EDMUNDO SANCHEZ PALOMINO



H. AYUNTAMIENTO MUNICIPAL OTHÓN P. BLANCO
DIRECCION GENERAL DE DESARROLLO URBANO,
MEDIO AMBIENTE Y ECOLOGÍA

MUNICIPIO OTHÓN P. BLANCO
 ESTADO DE QUINTANA ROO

Con fundamento en el Artículo 130, del Reglamento de Desarrollo Urbano y Construcción para el Municipio Othón P. Blanco, la Dirección General de Obras Públicas Desarrollo Urbano y Ecología, autoriza la presente:

LICENCIA DE CONSTRUCCION.

DATOS DE LA CONSTRUCCIÓN:

Tipo : Nueva
 uso: Casa Habitación
 Proyecto: Arquitectónico
 Descripción: Cimentacion, muros de block, columnas, castillos cadenas y losa de concreto armado,

VIGENCIA: 0000119
 No LICENCIA: 0000119
 Fecha de iniciación: 09/05/23
 Fecha terminación: 09/11/23
 Período de obra: 183 días meses. 6

Ubicación:
 Camino Xcalak- Mahahual S/N 001 14 Poblado Xcalak, Poblado Xcalak
 calle Número Manzana Lote Colonia: Ciudad

SUPERFICIE DE CONSTRUCCION:

SUPERFICIES EXISTENTES:

Superficie total del predio: 600.00 m²
 Superficie const. P.B: _____ m²
 Superficie const. P.A: _____ m²
 Superficie cubierta: 0.00 m²

SUPERFICIES A CONSTRUIR :

Superficie por nivel:
 P.B: 85.00 m² P.N: _____ m²
 Superficie por tipo de obra: S.N: _____ m²
 Nueva: 85.00 m² Reg: _____ m²
 Amp.: _____ m² Renov: _____ m²
 Demolición: _____ m²
 Superficie Total en trámite: 85.00 m²

RESUMEN DE ÁREAS:

SUPERFICIE CUBIERTA P. B: 85.00 m² SUPERFICIE CUBIERTA TOTAL: 85.00 m²
 SUPERFICIE EXTERIOR: 600.00 m² CAJONES DE ESTACIONAMIENTO: 2

Se extiende la presente Licencia de construcción para los fines y usos que en esta se señalan a los 09 días del mes de mayo del año 2023


AUTORIZO
DIRECTOR GENERAL DE DESARROLLO URBANO
MEDIO AMBIENTE Y ECOLOGÍA

M.C. JOSÉ ANDRÉS MANZANILLA INTERIAN



VISTO BUENO
DIRECTOR DE DESARROLLO URBANO

JUAN EDMUNDO SÁNCHEZ PALOMINO



MUNICIPIO OTHON P. BLANCO
ESTADO DE QUINTANA ROO

H. AYUNTAMIENTO MUNICIPAL DE OTHON P. BLANCO
DIRECCION GENERAL DE DESARROLLO URBANO
MEDIO AMBIENTE Y ECOLOGIA

Con fundamento en el Artículo 130, del Reglamento de Desarrollo Urbano y Construcción para el Municipio de Othón P. Blanco, la Dirección General de Desarrollo Urbano, Medio Ambiente y Ecología, autoriza la presente:

LICENCIA DE CONSTRUCCION.

DATOS DE LA CONSTRUCCION:

Tipo : REGULARIZACION-AMPLIACION
Uso: CASA HABITACION
Proyecto: AMPLIACION DE COCHERA
Descripción: _____
Ubicación: _____

No LICENCIA: 0000120
Fecha de inicio: 09/05/23
Fecha término: 09/11/23
Período de obra: 183 días meses. 6

VIGENCIA:

FRANCISCO I. MADERO	128	03	10	CENTRO	CHETUMAL
CALLE	No.	Lte.	Mza.	Col.	POBLADO

SUPERFICIE DE CONSTRUCCION:

SUPERFICIES EXISTENTES:

Superficie total del predio: 708.07 m²
Superficie const. P.B: 211.09 m²
Superficie const. P.A: 0.00 m²
Superficie cubierta: 211.09 m²

SUPERFICIES A CONSTRUIR :

Superficie por nivel:
F.B: 31.56 m² P.A: 0.00 m²
Superficie por tipo de obra:
Nueva: 0.00 m² Reg: 106.49 m²
Amp.: 31.56 m² Renov: 0.00 m²
Demolicion: 0.00 m²
Superficie Total en trámite: 138.05 m²

RESUMEN DE AREAS:

SUPERFICIE CUBIERTA P. B:	<u>242.65</u> m ²	SUPERFICIE CUBIERTA TOTAL:	<u>242.65</u> m ²
SUPERFICIE EXTERIOR:	<u>465.42</u> m ²	CAJONES DE ESTACIONAMIENTO:	<u>2</u>

Se extiende la presente Licencia de construcción para los fines y usos que en esta se señalan a los 09 días del mes de mayo del año 2023

AUTORIZÓ

DIRECTOR GENERAL DE DESARROLLO URBANO
MEDIO AMBIENTE Y ECOLOGIA



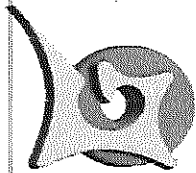
OTHÓN P. BLANCO
H. AYUNTAMIENTO 2021-2024
DIRECCION GENERAL DE DESARROLLO URBANO, MEDIO AMBIENTE Y ECOLOGIA

VISTO BUENO

DIRECTOR DE DESARROLLO URBANO

M.C. JOSÉ ANDRÉS MANZANILLA INTERIAN ING. JUAN EDMUNDO SANCHEZ PALOMINO

De acuerdo a la Fracción III del Artículo 33 de la Ley de Transparencia y acceso a la Información Pública del Estado de Quintana Roo, le informamos que los datos personales proporcionados formaran parte de un sistema de datos personales y correspondientes expediente, el cual quedara bajo resguardo de esta Dirección; dichos datos serán utilizados para los fines por los que fueron recabados.



MUNICIPIO OTHON P. BLANCO
ESTADO DE QUINTANA ROO

H. AYUNTAMIENTO MUNICIPAL DE OTHON P. BLANCO
DIRECCION GENERAL DE DESARROLLO URBANO
MEDIO AMBIENTE Y ECOLOGIA

Con fundamento en el Artículo 130, del Reglamento de Desarrollo Urbano y Construcción para el Municipio de Othón P. Blanco, la Dirección General de Desarrollo Urbano, Medio Ambiente y Ecología, autoriza la presente:

LICENCIA DE CONSTRUCCION.

DATOS DE LA CONSTRUCCION:

VIGENCIA:

Tipo : Regularización
 uso: Habitacional
 Proyecto: Vivienda
 Descripción: Muros de block y losa de concreto
 Ubicación:
 Calle Payo Obispo entre Alfredo V. Bonfil y 293 08 432
 CALLE No. Lte. Mza. Col. Chetumal CD

No LICENCIA: 0000121
 Fecha de iniciación: 09/05/23
 Fecha terminación: 09/11/23
 Período de obra: 183 días meses. 6

SUPERFICIE DE CONSTRUCCION:

SUPERFICIES EXISTENTES:

Superficie total del predio: 144.00 m²
 Superficie const. P.B: 144.00 m²
 Superficie const. P.A: 28.26 m²
 Superficie cubierta: m²

SUPERFICIES A CONSTRUIR :

Superficie por nivel:
 P.B: m² P.A: 108.72 m²
 Superficie por tipo de obra:
 Nueva: m² Reg: 108.72 m²
 Amp.: m² Renov: 0.00 m²
 Demolicion: 0.00 m²
 Superficie Total en trámite: 108.72 m²

RESUMEN DE AREAS:

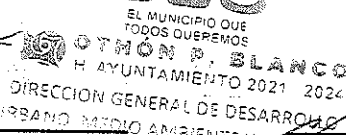
SUPERFICIE CUBIERTA P. B: 144.00 m² SUPERFICIE CUBIERTA TOTAL: 280.98 m²
 SUPERFICIE EXTERIOR: m² CAJONES DE ESTACIONAMIENTO:

Se extiende la presente Licencia de construcción para los fines y usos que en esta se señalan a los 09 días del mes de Mayo del año 20 23

AUTORIZÓ
DIRECTOR GENERAL DE DESARROLLO URBANO
MEDIO AMBIENTE Y ECOLOGIA



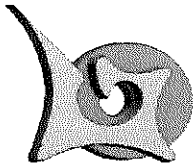
VISTO BUENO
DIRECTOR DE DESARROLLO URBANO



M.C. JOSÉ ANDRÉS MANZANILLA INTERIAN

C. JUAN EDMUNDO SÁNCHEZ PALOMINO

De acuerdo a la Fracción III del Artículo 33 de la Ley de Transparencia y acceso a la Información Pública del Estado de Quintana Roo, le informamos que los datos personales proporcionados formaran parte de un sistema de datos personales y correspondientes expediente, el cual quedara bajo resguardo de esta Dirección; dichos datos serán utilizados para los fines por los que fueron recabados.



MUNICIPIO OTHON P. BLANCO
ESTADO DE QUINTANA ROO

H. AYUNTAMIENTO MUNICIPAL DE OTHON P. BLANCO
DIRECCION GENERAL DE DESARROLLO URBANO
MEDIO AMBIENTE Y ECOLOGIA

Con fundamento en el Artículo 130, del "Reglamento de Desarrollo Urbano y Construcción para el Municipio de Othón P. Blanco", la Dirección General de Desarrollo Urbano, Medio Ambiente y Ecología, autoriza la presente:

LICENCIA DE CONSTRUCCION.

DATOS DE LA CONSTRUCCION:

VIGENCIA:

Tipo : Regularizacion
uso: Corredor Comercial Urbano
Proyecto: Departamentos
Descripción: Losa, Castillos, Columnas, Zapatas, Concretos
Ubicación:

No LICENCIA: 6000122
Fecha de iniciación: 11/05/23
Fecha terminación: 11/11/23
Período de obra: 183 días meses. 6

4 de Marzo 49 000001 0095 Fidel Velazquez Chetumal Q. Roo
CALLE No. Lte. Mza. Col. CD Edo.

SUPERFICIE DE CONSTRUCCION:

SUPERFICIES EXISTENTES:

Superficie total del predio: 121.80 m²
Superficie const. P.B: 101.48 m²
Superficie const. P.A: m²
Superficie cubierta: 101.48 m²

SUPERFICIES A CONSTRUIR :

Superficie por nivel:
P.B: 37.20 m² P.A: 64.20 m²
Superficie por tipo de obra:
Nueva: m² Reg: 0.00 m²
Amp.: 101.48 m² Renov: 0.00 m²
Demolicion: 0.00 m²
Superficie Total en trámite: 101.48 m²

RESUMEN DE AREAS:

SUPERFICIE CUBIERTA P. B: 101.48 m² SUPERFICIE CUBIERTA TOTAL: 101.48 m²
SUPERFICIE EXTERIOR: 95.01 m² CAJONES DE ESTACIONAMIENTO: 1

Se extiende la presente Licencia de construcción para los fines y usos que en esta se señalan a los 11 días del mes de abril del año 2023

AUTORIZÓ

DIRECTOR GENERAL DE DESARROLLO URBANO
MEDIO AMBIENTE Y ECOLOGIA

VISTO BUENO

DIRECTOR DE DESARROLLO URBANO



EL MUNICIPIO QUE
TODOS QUEREMOS

M. Ed. JOSÉ ANDRÉS MANZANILLA INTERIAN

H. AYUNTAMIENTO

ING. JUAN EDMUNDO SANCHEZ PALOMINO

DIRECCION GENERAL DE DESARROLLO

De acuerdo a la Fracción III del Artículo 33 de la Ley de Transparencia y acceso a la Información Pública del Estado de Quintana Roo, le informamos que los datos personales proporcionados formaran parte de un sistema de datos personales y correspondientes expediente, el cual quedara bajo resguardo de esta Dirección; dichos datos serán utilizados para los fines por los que fueron recabados.



MUNICIPIO OTHÓN P. BLANCO
ESTADO DE QUINTANA ROO

H. AYUNTAMIENTO MUNICIPAL DE OTHON P. BLANCO
DIRECCION GENERAL DE DESARROLLO URBANO
MEDIO AMBIENTE Y ECOLOGIA

Con fundamento en el Artículo 130, del Reglamento de Desarrollo Urbano y Construcción para el Municipio de Othón P. Blanco, la Dirección General de Desarrollo Urbano, Medio Ambiente y Ecología, autoriza la presente:

LICENCIA DE CONSTRUCCION.

DATOS DE LA CONSTRUCCION:

VIGENCIA:

Tipo : RENOVACIÓN
 uso: HABITACIONAL
 Proyecto: CONSTRUCCIÓN DE COCHERA
 Descripción: ESTRUCTURA A BASE DE COLUMNAS DE 25 X 25,
MUROS DE BLOCK Y LOSA DE VIGUETA Y
BOVEDILLA
 Ubicación:

No LICENCIA: 0000123
 Fecha de iniciación: 11/05/23
 Fecha terminación: 11/11/23
 Período de obra: 183 días meses. 6

CALLE TIHOSUCO 472 20 659 RESIDENCIAL CHETUMAL II CHETUMAL
 CALLE No. Lte. Mza. Col. CD

SUPERFICIE DE CONSTRUCCION:

SUPERFICIES EXISTENTES:

Superficie total del predio: 166.00 m²
 Superficie const. P.B: 61.73 m²
 Superficie const. P.A: 0.00 m²
 Superficie cubierta: 61.73 m²

SUPERFICIES A CONSTRUIR :

Superficie por nivel:
 P.B: 59.95 m² P.A: 0.00 m²
 Superficie por tipo de obra:
 Nueva: 0.00 m² Reg: 0.00 m²
 Amp.: 0.00 m² Renov: 59.95 m²
 Demolicion: 0.00 m²
 Superficie Total en trámite: 59.95 m²

RESUMEN DE AREAS:

SUPERFICIE CUBIERTA P. B: 121.68 m² SUPERFICIE CUBIERTA TOTAL: 121.68 m²
 SUPERFICIE EXTERIOR: 0.00 m² CAJONES DE ESTACIONAMIENTO: 2

Se extiende la presente Licencia de construcción para los fines y usos que en esta se señalan a los 11 días del mes de mayo del año 20 23

AUTORIZÓ

DIRECTOR GENERAL DE DESARROLLO URBANO
MEDIO AMBIENTE Y ECOLOGIA



VISTO BUENO

DIRECTOR DE DESARROLLO URBANO


OTHÓN P. BLANCO
H. AYUNTAMIENTO 2021 - 2024
DIRECCION GENERAL DE DESARROLLO
URBANO, MEDIO AMBIENTE Y ECOLOGIA

M.C. JOSÉ ANDRÉS MANZANILLA INTERIAN

C. JUAN EDMUNDO SANCHEZ PALOMINO

De acuerdo a la Fracción III del Artículo 33 de la Ley de Transparencia y acceso a la Información Pública del Estado de Quintana Roo, le informamos que los datos personales proporcionados formaran parte de un sistema de datos personales y correspondientes expediente, el cual quedara bajo resguardo de esta Dirección; dichos datos serán utilizados para los fines por los que fueron recabados.

Recibi 04/06/23



MUNICIPIO OTHON P. BLANCO
ESTADO DE QUINTANA ROO

H. AYUNTAMIENTO MUNICIPAL DE OTHON P. BLANCO
DIRECCION GENERAL DE DESARROLLO URBANO,
MEDIO AMBIENTE Y ECOLOGIA

Con fundamento en el Artículo 130, del Reglamento de Desarrollo Urbano y Construcción del Municipio de Othón P. Blanco, la Dirección General de Desarrollo Urbano, Medio Ambiente y Ecología, autoriza la presente:

LICENCIA DE CONSTRUCCION.

DATOS DE LA CONSTRUCCION:

VIGENCIA:

Tipo: REGULARIZACIÓN
uso: HABITACIONAL
Proyecto: CASA HABITACIÓN
Descripción: SE REGULARIZA CONSTRUCCIÓN EXISTENTE
COMPUESTA POR SALA, COMEDOR, COCINA, 2
RECÁMARAS Y UN BAÑO.
Ubicación:

No LICENCIA:
Fecha de iniciación: 11/05/23
Fecha terminación: 11/11/23
Período de obra: 183 días meses. 6

0000125

C. RAMONAL S/N 3 281 FRACC. COMITÉ PROTERRITORIO CHETUMAL
CALLE No. Lta. Mza. Col. CD

SUPERFICIE DE CONSTRUCCION:

SUPERFICIES EXISTENTES:

Superficie total del predio: 160.00 m²
Superficie const. P.B: 62.34 m²
Superficie const. P.A: 0.00 m²
Superficie cubierta: 62.34 m²

SUPERFICIES A CONSTRUIR :

Superficie por nivel:
P.B: 0.00 m² P.A: 0.00 m²
Superficie por tipo de obra:
Nueva: 0.00 m² Reg: 62.34 m²
Amp.: 0.00 m² Renov: 0.00 m²
Demolicion: 0.00 m²
Superficie Total en trámite: 62.34 m²

RESUMEN DE AREAS:

SUPERFICIE CUBIERTA P. B: 62.34 m² SUPERFICIE CUBIERTA TOTAL: 62.34 m²
SUPERFICIE EXTERIOR: 97.66 m² CAJONES DE ESTACIONAMIENTO: 2

Se extiende la presente Licencia de construcción para los fines y usos que en esta se señalan a los 11 días del mes de Mayo del año 2023

AUTORIZÓ

DIRECTOR GENERAL DE DESARROLLO URBANO
MEDIO AMBIENTE Y ECOLOGIA

M.C. JOSÉ ANDRÉS MANZANILLA INTERIAN



EL MUNICIPIO QUE
TODOS QUEREMOS

OTHÓN P. BLANCO
H. AYUNTAMIENTO 2021-2024

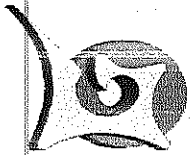
DIRECCIÓN GENERAL DE DESARROLLO URBANO, MEDIO AMBIENTE Y ECOLOGIA

VISTO BUENO

DIRECTOR DE DESARROLLO URBANO

JUAN EDMUNDO SÁNCHEZ PALOMINO

De acuerdo a la Fracción III del Artículo 33 de la Ley de Transparencia y acceso a la Información Pública del Estado de Quintana Roo, le informamos que los datos personales proporcionados formaran parte de un sistema de datos personales y correspondientes expediente, el cual quedara bajo resguardo de esta Dirección; dichos datos serán utilizados para los fines por los que fueron recabados.



MUNICIPIO OTHÓN P. BLANCO
ESTADO DE QUINTANA ROO

H. AYUNTAMIENTO MUNICIPAL DE OTHON P. BLANCO
DIRECCION GENERAL DE DESARROLLO URBANO,
MEDIO AMBIENTE Y ECOLOGIA

Con fundamento en el Artículo 130, del Reglamento de Desarrollo Urbano y Construcción del Municipio de Othón P. Blanco, la Dirección General de Desarrollo Urbano, Medio Ambiente y Ecología, autoriza la presente:

LICENCIA DE CONSTRUCCION.

DATOS DE LA CONSTRUCCION:

Tipo: REGULARIZACIÓN DE RENOVACIÓN
 uso: HABITACIONAL
 Proyecto: CASA HABITACIÓN
 Descripción: SE RENUEVA LICENCIA PARA AMPLIACIÓN EN PLANTA ALTA DE RECÁMARA PRINCIPAL CON CLOSET.
 Ubicación:

No LICENCIA: 0000126
 Fecha de iniciación: 12/05/23
 Fecha terminación: 12/11/23

VIGENCIA:

Periodo de obra: 83 días meses. 6

C. JAVIER ROJO GÓMEZ S/N 5 61 CENTRO XUL-HA
CALLE No. Lte. Mza. Col. CD

SUPERFICIE DE CONSTRUCCION:

SUPERFICIES EXISTENTES:

Superficie total del predio: 503.23 m²
 Superficie const. P.B: 169.27 m²
 Superficie const. P.A: 69.39 m²
 Superficie cubierta: 238.66 m²

SUPERFICIES A CONSTRUIR :

Superficie por nivel: P.B: 0.00 m² P.A: 39.08 m²
 Superficie por tipo de obra:
 Nueva: 0.00 m² Reg: 0.00 m²
 Amp.: 0.00 m² Reg de renov: 39.08 m²
 Demolicion: 0.00 m²
 Superficie Total en trámite: 39.08 m²

RESUMEN DE AREAS:

SUPERFICIE CUBIERTA P. B: 169.27 m² SUPERFICIE CUBIERTA TOTAL: 277.74 m²
 SUPERFICIE EXTERIOR: 333.96 m² CAJONES DE ESTACIONAMIENTO: 2

Se extiende la presente Licencia de construcción para los fines y usos que en esta se señalan a los 12 días del mes de mayo del año 2023.

AUTORIZÓ

DIRECTOR GENERAL DE DESARROLLO URBANO
MEDIO AMBIENTE Y ECOLOGIA

VISTO BUENO

DIRECTOR DE DESARROLLO URBANO

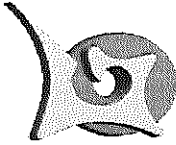
M.ED. JOSÉ ANDRÉS MANZANILLA INTERIAN



ING. JUAN EDUARDO SÁNCHEZ PALOMINO

De acuerdo a la Fracción III del Artículo 33 de la Ley de Transparencia y acceso a la Información Pública del Estado de Quintana Roo, le informamos que los datos personales proporcionados formaran parte de un sistema de datos personales y correspondientes expediente, el cual quedara bajo resguardo de esta Dirección; dichos datos serán utilizados para los fines por los que fueron recibidos.

Recibo



MUNICIPIO OTHON P. BLANCO
ESTADO DE QUINTANA ROO

H. AYUNTAMIENTO MUNICIPAL DE OTHON P. BLANCO
DIRECCION GENERAL DE DESARROLLO URBANO
MEDIO AMBIENTE Y ECOLOGIA

Con fundamento en el Artículo 130, del Reglamento de Desarrollo Urbano y Construcción del Municipio de Othón P. Blanco, la Dirección General de Desarrollo Urbano, Medio Ambiente y Ecología, autoriza la presente:

LICENCIA DE CONSTRUCCION.

DATOS DE LA CONSTRUCCION:

Tipo : AMPLIACION
 uso: HABITACIONAL MIXTO
 Proyecto: AMPLIACION SEGUNDO NIVEL
 Descripción: AMPLIACION SEGUNDO NIVEL
 Ubicación: CALLE 11 OTE 04 4 69 GUADALUPE VICTORIA CHETUMAL
CALLE No. Lte. Mza. Col. CD

VIGENCIA:

No LICENCIA: 0000127
 Fecha de iniciación: 12/05/23
 Fecha terminación: 12/11/23
 Período de obra: 83 días meses. 6

SUPERFICIE DE CONSTRUCCION:

SUPERFICIES EXISTENTES:

Superficie total del predio: 160.68 m²
 Superficie const. P.B: 101.42 m²
 Superficie const. Nivel 1: 0.00 m²
 Superficie const. Nivel 2: 0.00 m²
 Superficie cubierta: 101.42 m²

SUPERFICIES A CONSTRUIR :

Superficie por nivel:
 P.B: m² N.1: 98.32 m²
 Superficie por tipo de obra:
 Nueva: m² Reg: m²
 Amp.: 98.32 m² Renov: 0.00 m²
 Demolicion: 0.00 m²
 Superficie Total en trámite: 98.32 m²

RESUMEN DE AREAS:

SUPERFICIE CUBIERTA EXISTENTE: 101.42 m² SUPERFICIE CUBIERTA TOTAL: 199.74 m²
 REGULARIZACIÓN 98.32
0.00
 SUPERFICIE EXTERIOR: 0.00 m² CAJONES DE ESTACIONAMIENTO: 1

Se extiende la presente Licencia de construcción para los fines y usos que en esta se señalan a los 12 días del mes de mayo del año 20 23

AUTORIZÓ
 DIRECTOR GENERAL DE DESARROLLO URBANO
 MEDIO AMBIENTE Y ECOLOGIA

M.C. JOSÉ ANDRÉS MANZANILLA INTERIANO



VISTO BUENO
 DIRECTOR DE DESARROLLO URBANO

JUAN EDMUNDO SANCHEZ PALOMINO
 DIRECCION GENERAL DE DESARROLLO URBANO MEDIO AMBIENTE Y ECOLOGIA

De acuerdo a la Fracción III del Artículo 33 de la Ley de Transparencia y Acceso a la Información Pública del Estado de Quintana Roo, le informamos que los datos personales proporcionados formaran parte de un sistema de datos personales y correspondientes expediente, el cual quedara bajo resguardo de esta Dirección; dichos datos serán utilizados para los fines por los que fueron recabados.



MUNICIPIO OTHÓN P. BLANCO
ESTADO DE QUINTANA ROO

H. AYUNTAMIENTO MUNICIPAL DE OTHON P. BLANCO
DIRECCION GENERAL DE DESARROLLO URBANO
MEDIO AMBIENTE Y ECOLOGIA

Con fundamento en el Artículo 130. del Reglamento de Desarrollo Urbano y Construcción para el Municipio de Othón P. Blanco, la Dirección General de Desarrollo Urbano, Medio Ambiente y Ecología, autoriza la presente:

LICENCIA DE CONSTRUCCION.

DATOS DE LA CONSTRUCCION:

VIGENCIA:

Tipo : NUEVA
uso: COMERCIAL
Proyecto: BODEGA COMERCIAL
Descripción: COMERCIO CON BODEGA
Ubicación:

No LICENCIA: 0000129
Fecha de iniciación: 23/05/23
Fecha terminación: 23/11/23
Periodo de obra: 183 días meses. 6

AV MACHUXAC 176 11 240 RACC COMITÉ PROTERRITORIAL CHETUMAL
CALLE No. Lte. Mza. Col. CD

SUPERFICIE DE CONSTRUCCION:

SUPERFICIES EXISTENTES:

Superficie total del predio: 204,90 m²
Superficie const. P.B: 0,00 m²
Superficie const. P.A: m²
Superficie cubierta: 0,00 m²

SUPERFICIAS A CONSTRUIR :

Superficie por nivel:
P.B: 153,37 m² P.A: 0,00 m²
Superficie por tipo de obra:
Nueva: 153,37 m² Reg: 0,00 m²
Amp.: 0,00 m² Renov: 0,00 m²
Demolicion: 0,00 m²
Superficie Total en tramite: 153,37 m²

RESUMEN DE AREAS:

SUPERFICIE CUBIERTA P. B: 153,37 m² SUPERFICIE CUBIERTA TOTAL: 153,37 m²
SUPERFICIE EXTERIOR: cos 0,749 51,53 m² CAJONES DE ESTACIONAMIENTO: 4

Se extiende la presente Licencia de construcción para los fines y usos que en esta se señalan a los 23 días del mes de mayo del año: 20 23

AUTORIZO

DIRECTOR GENERAL DE DESARROLLO URBANO
MEDIO AMBIENTE Y ECOLOGIA



EL MUNICIPIO QUE
TODOS QUEREMOS
OTHÓN P. BLANCO
H. AYUNTAMIENTO 2021 - 2024
DIRECCION GENERAL DE DESARROLLO
MEDIO AMBIENTE Y ECOLOGIA

VISTO BUENO

DIRECTOR DE DESARROLLO URBANO

M.C. JOSÉ ANDRÉS MANZANILLA INTERIANO

C. JUAN EDMUNDO SANCHEZ PALOMINO

De acuerdo a la Fracción III del Artículo 33 de la Ley de Transparencia y acceso a la Información Pública del Estado de Quintana Roo, le informamos que los datos personales proporcionados formaran parte de un sistema de datos personales y correspondientes al expediente, el cual quedara bajo resguardo de esta Dirección; dichos datos serán utilizados para los fines por los que fueron recabados.



H. AYUNTAMIENTO MUNICIPAL DE OTHON P. BLANCO
DIRECCION GENERAL DE DESARROLLO URBANO
MEDIO AMBIENTE Y ECOLOGIA

MUNICIPIO OTHON P. BLANCO
 ESTADO DE QUINTANA ROO

Con fundamento en el Artículo 130, del Reglamento de Desarrollo Urbano y Construcción para el Municipio de Othón P. Blanco, la Dirección General de Desarrollo Urbano, Medio Ambiente y Ecología, autoriza la presente:

LICENCIA DE CONSTRUCCION.

DATOS DE LA CONSTRUCCION:

VIGENCIA:

0000130

Tipo : REGULARIZACION
 uso: HABITACIONAL
 Proyecto: CASA HABITACION
 Descripción: RECAMARA, BAÑO CUBO DE ESCALERA
 Ubicación:

No LICENCIA:
 Fecha de iniciación: 23/05/23
 Fecha terminación: 23/11/23
 Período de obra: 183 días meses. 6

RETORNO HACIENDA 3 43 20 79 FRACC. HACIENDA CHETUMAL
 CALLE No. Lte. Mza. Col. CD

SUPERFICIE DE CONSTRUCCION:

SUPERFICIES EXISTENTES:

SUPERFICIES A CONSTRUIR :

Superficie total del predio: 180.00 m²
 Superficie const. P.B: 129.49 m²
 Superficie const. P.A: m²
 Superficie cubierta: 129.49 m²

Superficie por nivel:
 P.B: 0.00 m² P.A: 78.08 m²
 Superficie por tipo de obra:
 INTERES SOC: 55.00 m² Reg.P.A: 78.08 m²
 ANT.P.B.: 74.49 m² Renov: 0.00 m²
 Demolicion: 0.00 m²
 Superficie Total en trámite: 78.08 m²

RESUMEN DE AREAS:

SUPERFICIE CUBIERTA P. B: 129.49 m² SUPERFICIE CUBIERTA TOTAL: 207.57 m²
 SUPERFICIE EXTERIOR: 50.51 m² CAJONES DE ESTACIONAMIENTO: 1

Se extiende la presente Licencia de construcción para los fines y usos que en esta se señalan a los 23 días del mes de mayo del año 20 23

AUTORIZO
 DIRECTOR GENERAL DE DESARROLLO URBANO
 MEDIO AMBIENTE Y ECOLOGIA

VISTO BUENO
 DIRECTOR DE DESARROLLO URBANO



M.Ed. JOSÉ ANDRÉS MANZANILLA INTERIAN

ING. JUAN EDMUNDO SANCHEZ PALOMINO

De acuerdo a la Fracción III del Artículo 33 de la Ley de Transparencia y acceso a la Información Pública del Estado de Quintana Roo, le informamos que los datos personales proporcionados formaran parte de un sistema de datos personales y correspondientes expediente, el cual quedara bajo resguardo de esta Dirección; dichos datos serán utilizados para los fines por los que fuer en recabados.