

MUNICIPIO OTHON P. BLANCO
ESTADO DE QUINTANA ROO

H. AYUNTAMIENTO MUNICIPAL DE OTHON P. BLANCO
DIRECCION GENERAL DE DESARROLLO URBANO
MEDIO AMBIENTE Y ECOLOGIA

Con fundamento en el Artículo 130, del Reglamento de Desarrollo Urbano y Construcción para el Municipio de Othón P. Blanco, la Dirección General de Desarrollo Urbano, Medio Ambiente y Ecología, autoriza la presente:

LICENCIA DE CONSTRUCCION.

DATOS DE LA CONSTRUCCION:

Tipo : **REGULARIZACION-AMPLIACION**
uso: **HABITACIONAL**
Proyecto: **CASA HABITACION**
Descripción: **LOSA DE VIG. Y BOV. MUROS CARGADORES, CIMENTACION DE MAMPOSTERIA,**
Ubicación:

VIGENCIA:

No LICENCIA: **000185**
Fecha de iniciación: **02/07/23**
Fecha terminación: **02/01/24**
Período de obra: **183 días** meses. **6**

CALLE CURACAO 301 13 118 **CARIBE** **CHETUMAL**
CALLE No. Lte. Mza. Col. CD

SUPERFICIE DE CONSTRUCCION:

SUPERFICIES EXISTENTES:

Superficie total del predio: **144.00** m²
Superficie const. P.B: **55.08** m²
Superficie const. P.A: _____ m²
Superficie cubierta: **55.08** m²

SUPERFICIES A CONSTRUIR :


Superficie por nivel:
P.B: _____ m² P.A: _____ m²
Superficie por tipo de obra:
Nueva: _____ m² Reg: **21.22** m²
Amp.: **55.08** m² Renov: _____ m²
Demolición: **4.00** m²
Superficie Total en trámite: **80.30** m²

RESUMEN DE AREAS:

SUPERFICIE CUBIERTA P. B: **55.08** m² SUPERFICIE CUBIERTA TOTAL: **110.16** m²
SUPERFICIE EXTERIOR: **88.92** m² CAJONES DE ESTACIONAMIENTO: **1**

Se extiende la presente Licencia de construcción para los fines y usos que en esta se señalan a los **02** días del mes de **Julio** del año **2023**

AUTORIZO
DIRECTOR GENERAL DE DESARROLLO URBANO
MEDIO AMBIENTE Y ECOLOGIA




M.C. JOSÉ ANDRÉS MANZANILLA INTERIAN

VISTO BUENO
DIRECTOR DE DESARROLLO URBANO



C. JUAN EDMUNDO SANCHEZ PALOMINO

De acuerdo a la Fracción III del Artículo 33 de la Ley de Transparencia y acceso a la Información Pública del Estado de Quintana Roo, le informamos que los datos personales proporcionados formaran parte de un sistema de datos personales y correspondientes expediente, el cual quedara bajo resguardo de esta Dirección; dichos datos serán utilizados para los fines por los que fueron recabados.



H. AYUNTAMIENTO MUNICIPAL DE OTHON P. BLANCO
DIRECCIÓN GENERAL DE DESARROLLO URBANO
MEDIO AMBIENTE Y ECOLOGÍA

MUNICIPIO OTHON P. BLANCO
ESTADO DE QUINTANA ROO

Con fundamento en el Artículo 118, del Reglamento de Desarrollo Urbano y Construcción para el Municipio Othón P. Blanco, la Dirección General de Desarrollo Urbano, Medio Ambiente y Ecología, autoriza la presente:

LICENCIA DE CONSTRUCCION.

DATOS DE LA CONSTRUCCIÓN:

Tipo: Ampliación
 uso: Servicios
 Proyecto: Arquitectónico
 Descripción: Muros de block cubierta de losa
 Ubicación:

VIGENCIA:

No LICENCIA: 000188
 Fecha de iniciación: 06/07/23
 Fecha terminación: 06/07/24
 Período de obra: 365 días meses. 12

<u>Guadalupe</u>	<u>Sin</u>	<u>20</u>	<u>37</u>	<u>Edificacion Estrella</u>	<u>Chetumal</u>
<u>Calle</u>	<u>No.</u>	<u>Lote</u>	<u>Manzna</u>	<u>Fraccionamiento</u>	<u>Cd</u>

SUPERFICIE DE CONSTRUCCIÓN:

SUPERFICIES EXISTENTES:

Superficie total del predio: 2,500.00 m²
 Superficie const. P.B: 202.00 m²
 Superficie const. P.A: m²
 Superficie cubierta: 202.00 m²

SUPERFICIES A CONSTRUIR :

Superficie por nivel:
 P.B: 831.00 m² P.A: m²
 Superficie por tipo de obra:
 Nueva: m² Reg: m²
 Amp.: 831.00 m² Renov: m²
 Demolición: m²
 Superficie Total en trámite: 831.00 m²

RESUMEN DE ÁREAS:

SUPERFICIE CUBIERTA P. B: <u>1,033.00</u> m ²	SUPERFICIE CUBIERTA TOTAL: <u>1,033.00</u> m ²
SUPERFICIE EXTERIOR: <u>1,467.00</u> m ²	CAJONES DE ESTACIONAMIENTO: <u>1</u>

Se extiende la presente Licencia de construcción para los fines y usos que en esta se señalan a los 06 días del mes de Julio del año 2023

AUTORIZÓ

DIRECTOR GENERAL DE DESARROLLO URBANO
MEDIO AMBIENTE Y ECOLOGIA



OTHÓN P. BLANCO
 H. AYUNTAMIENTO MUNICIPAL
 DIRECCIÓN GENERAL DE DESARROLLO URBANO, MEDIO AMBIENTE Y ECOLOGÍA

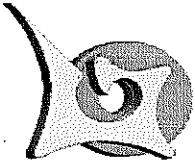
VISTO BUENO

DIRECTOR DE DESARROLLO URBANO

M. Ed. JOSÉ ANDRÉS MANZANILLA INTERIAN

ING. JUAN EDMUNDO SÁNCHEZ PALOMINO

De acuerdo a la Fracción III del Artículo 33 de la Ley de Transparencia y acceso a la Información Pública del Estado de Quintana Roo, le informamos que los datos personales proporcionados formaran parte de un sistema de datos personales y correspondientes expediente, el cual quedara bajo resguardo de esta Dirección; dichos datos serán utilizados para los fines por los que fueron recabados.



MUNICIPIO OTHÓN P. BLANCO
ESTADO DE QUINTANA ROO

H. AYUNTAMIENTO MUNICIPAL DE OTHON P. BLANCO
DIRECCION GENERAL DE DESARROLLO URBANO
MEDIO AMBIENTE Y ECOLOGIA

Con fundamento en el Artículo 130, del Reglamento de Desarrollo Urbano y Construcción para el Municipio de Othón P. Blanco, la Dirección General de Desarrollo Urbano, Medio Ambiente y Ecología, autoriza la presente:

LICENCIA DE CONSTRUCCION.

DATOS DE LA CONSTRUCCION:

VIGENCIA:

Tipo : REGULARIZACION-AMPLIACION
 uso: HABITACIONAL
 Proyecto: CASA HABITACION
 Descripción: CIMENTACION, ZAPATAS, COLUMNAS, CASTILLOS, TRABES, LOSA DE VIGUETA Y BOVEDILLA
 Ubicación:
GUILLERMO LOPE DE VEGA 560 21 324 COMITE PROTERRITORIO CHETUMAL
CALLE No. Lte. Mza. Col. CD

No LICENCIA: 0000188
 Fecha de iniciación: 13/07/23
 Fecha terminación: 13/01/24
 Período de obra: 183 días meses. 6

SUPERFICIE DE CONSTRUCCION:

SUPERFICIES EXISTENTES:

Superficie total del predio: 160.00 m²
 Superficie const. P.B: 90.01 m²
 Superficie const. P.A: m²
 Superficie cubierta: m²

SUPERFICIES A CONSTRUIR :

Superficie por nivel:
 P.B: 90.01 m² P.A: 86.85 m²
 Superficie por tipo de obra:
 REG. P.B.: 90.01 m² AMP. P.A. 86.85 m²
 Amp.: 0.00 m² Renov: 0.00 m²
 Demolicion: 0.00 m²
 Superficie Total en tramite: 176.86 m²

RESUMEN DE AREAS:

SUPERFICIE CUBIERTA P. B: 90.01 m² SUPERFICIE CUBIERTA TOTAL: 176.86 m²
 SUPERFICIE EXTERIOR: 69.99 m² CAJONES DE ESTACIONAMIENTO: 1

Se extiende la presente Licencia de construcción para los fines y usos que en esta se señalan a los 13 días del mes de 07 del año 20 23

AUTORIZÓ
 DIRECTOR GENERAL DE DESARROLLO URBANO
 MEDIO AMBIENTE Y ECOLOGIA


M.Ed. JOSÉ ANDRÉS MANZANILLA INTERIAN



VISTO BUENO
 DIRECTOR DE DESARROLLO URBANO

 ING. JUAN EDMUNDO SANCHEZ PALOMINO

De acuerdo a la Fracción III del Artículo 33 de la Ley de Transparencia y acceso a la Información Pública del Estado de Quintana Roo, le informamos que los datos personales proporcionados formaran parte de un sistema de datos personales y correspondientes expediente, el cual quedara bajo resguardo de esta Dirección; dichos datos serán utilizados para los fines por los que fueron recabados.



MUNICIPIO OTHÓN P. BLANCO
ESTADO DE QUINTANA ROO

H. AYUNTAMIENTO MUNICIPAL DE OTHON P. BLANCO
DIRECCION GENERAL DE DESARROLLO URBANO,
MEDIO AMBIENTE Y ECOLOGIA

Con fundamento en el Artículo 130, del Reglamento de Desarrollo Urbano y Construcción del Municipio de Othón P. Blanco, la Dirección General de Desarrollo Urbano, Medio Ambiente y Ecología, autoriza la presente:

LICENCIA DE CONSTRUCCION.

DATOS DE LA CONSTRUCCION:

Tipo : DEMOLICIÓN Y OBRA NUEVA
 uso: HABITACIONAL
 Proyecto: CASA HABITACIÓN
 Descripción: SE REALIZA DEMOLICIÓN DE CASA HABITACIÓN ANTIGUA; Y SE CONSTRUYE CASA HABITACIÓN COMPUESTA POR ESTANCIA-COCINA, ALACENA, RECÁMARA Y BAÑO.
 Ubicación:

No LICENCIA:
 Fecha de iniciación:
 Fecha terminación:
 Período de obra:

VIGENCIA:

000189

13/07/2023

13/01/2024

183 meses.
días 6

AV. ERICK PAOLO MARTÍNEZ 68 11 86 FRACC. FIDEL VELAZQUEZ CHETUMAL
 CALLE No. Lte. Mza. Col. CD

SUPERFICIE DE CONSTRUCCION:

SUPERFICIES EXISTENTES:

Superficie total del predio: 116.00 m²
 Superficie const. P.B: 61.40 m²
 Superficie const. P.A: 0.00 m²
 Superficie cubierta: 61.40 m²

SUPERFICIES A CONSTRUIR :

Superficie por nivel:
 P.B: 55.08 m² P.A: 0.00 m²
 Superficie por tipo de obra:
 Nueva: 55.08 m² Reg: 0.00 m²
 Amp.: 0.00 m² Renov: 0.00 m²
 Demolicion: 61.40 m²
 Superficie Total en trámite: 116.48 m²

RESUMEN DE AREAS:

SUPERFICIE CUBIERTA P. B: 55.08 m² SUPERFICIE CUBIERTA TOTAL: 55.08 m²
 SUPERFICIE EXTERIOR: 60.92 m² CAJONES DE ESTACIONAMIENTO: 2

Se extiende la presente Licencia de construcción para los fines y usos que en esta se señalan a los 13 días del mes de Julio del año 2023.

AUTORIZÓ

DIRECTOR GENERAL DE DESARROLLO URBANO
MEDIO AMBIENTE Y ECOLOGIA



EL MUNICIPIO QUE
TODOS QUEREMOS
OTHÓN P. BLANCO
H. AYUNTAMIENTO 2021 - 2024
DIRECCION GENERAL DE DESARROLLO
MEDIO AMBIENTE Y ECOLOGIA


VISTO BUENO

DIRECTOR DE DESARROLLO URBANO

M.E.D. JOSÉ ANDRÉS MANZANILLA INTERIÁN

ING. JUAN EDUARDO SÁNCHEZ PALOMINO

El H. Ayuntamiento de Othón P. Blanco, es el responsable del tratamiento de los datos personales que nos proporcione, éstos serán protegidos, incorporados y tratados en los expedientes correspondientes a cada trámite, evento, capacitación, programa de educación, servicio y/o convenio que organiza la Dirección de Desarrollo Urbano, los cuales se ubicarán en el archivo de la misma Dirección. Dicha información tiene por objeto integrar el expediente correspondiente a cada evento realizado, a fin de llevar a cabo los trámites administrativos que corresponda en su caso. Usted podrá consultar el aviso de privacidad integral en la Dirección Desarrollo Urbano o en nuestro portal de internet <http://www.opb.gob.mx/portal/avisos-privacidad/>. Lo anterior en congruencia y coordinación con las disposiciones en materia de transparencia, rendición de cuentas y acceso a la información pública contenidas en la Ley de Asentamientos Humanos, Ordenamiento Territorial y Desarrollo Urbano del Estado de Quintana Roo y la Ley de Acciones Urbanísticas del Estado de Quintana Roo.



MUNICIPIO OTHÓN P. BLANCO
ESTADO DE QUINTANA ROO

H. AYUNTAMIENTO MUNICIPAL DE OTHON P. BLANCO
DIRECCION GENERAL DE DESARROLLO URBANO
MEDIO AMBIENTE Y ECOLOGIA

Con fundamento en el Artículo 130, del Reglamento de Desarrollo Urbano y Construcción para el Municipio de Othón P. Blanco, la Dirección General de Desarrollo Urbano, Medio Ambiente y Ecología, autoriza la presente:

LICENCIA DE CONSTRUCCION.

DATOS DE LA CONSTRUCCION:

VIGENCIA:

Tipo : REGULARIZACIÓN
 uso: HABITACIONAL UNIFAMILIAR
 Proyecto: CONSTRUCCION DE 3 RECAMARAS CON BAÑO
 Descripción: ESTRUCTURA A BASE DE COLUMNAS DE 25 X 25,
MUROS DE BLOCK Y LOSA DE VIGUETA Y
BOVEDILLA
 Ubicación:

No LICENCIA: 000191
 Fecha de iniciación: 14/09/23
 Fecha terminación: 14/01/24
 Período de obra: 183 días meses. 6

CALLE PUERTO RICO 469 36 78 FRACCIONAMIENTO NUEVA GENERACIÓN CHETUMAL
 CALLE No. Lte. Mza. Col. CD

SUPERFICIE DE CONSTRUCCION:

SUPERFICIES EXISTENTES:

SUPERFICIES A CONSTRUIR :

Superficie total del predio: 144.00 m²
 Superficie const. P.B: 22.39 m²
 Superficie const. P.A: 0.00 m²
 Superficie cubierta: 22.39 m²

Superficie por nivel:
 P.B: 76.33 m² P.A: 99.06 m²
 Superficie por tipo de obra:
 Nueva: 0.00 m² Reg: 175.39 m²
 Amp.: 0.00 m² Remod: 0.00 m²
 Demolicion: 0.00 m²
 Superficie Total en tramite: 0.00 m²

RESUMEN DE AREAS:

SUPERFICIE CUBIERTA P. B: 98.72 m² SUPERFICIE CUBIERTA TOTAL: 197.78 m²
 SUPERFICIE EXTERIOR: 0.00 m² CAJONES DE ESTACIONAMIENTO: 1

Se extiende la presente Licencia de construcción para los fines y usos que en esta se señalan a los 14 días del mes de Julio del año 20 23

AUTORIZÓ
 DIRECTOR GENERAL DE DESARROLLO URBANO
 MEDIO AMBIENTE Y ECOLOGIA


VISTO BUENO
 DIRECTOR DE DESARROLLO URBANO



M.C. JOSÉ ANDRÉS MANZANILLA INTERIAN

C. JUAN EDMUNDO SANCHEZ PALOMINO

De acuerdo a la Fracción III del Artículo 33 de la Ley de Transparencia y acceso a la Información Pública del Estado de Quintana Roo, le informamos que los datos personales proporcionados formaran parte de un sistema de datos personales y correspondientes expediente, el cual quedara bajo resguardo de esta Dirección; dichos datos serán utilizados para los fines por los que fueron recabados.



MUNICIPIO OTHON P. BLANCO
ESTADO DE QUINTANA ROO

H. AYUNTAMIENTO MUNICIPAL DE OTHON P. BLANCO
DIRECCION GENERAL DE DESARROLLO URBANO
MEDIO AMBIENTE Y ECOLOGIA

Con fundamento en el Artículo 130, del Reglamento de Desarrollo Urbano y Construcción para el Municipio de Othón P. Blanco, la Dirección General de Desarrollo Urbano Medio Ambiente y Ecología, autoriza la presente

LICENCIA DE CONSTRUCCION.

DATOS DE LA CONSTRUCCION:

VIGENCIA:

Tipo : REGULARIZACIÓN
 uso: HABITACIONAL
 Proyecto: CASA UNIFAMILIAR
 Descripción: COCHERA, COMEDOR, COCINA, RECAMARA Y BAÑO
 Ubicación: LAGUNA MILAGROS 251 A 18 12 David Gustavo Gutierrez CHETUMAL
CALLE No. Lte. Mza. Fracc. CD

No LICENCIA: 0000192
 Fecha de iniciación: 20/07/23
 Fecha terminación: 20/01/24
 Período de obra: 83 días meses. 6

SUPERFICIE DE CONSTRUCCION:

SUPERFICIES EXISTENTES:

Superficie total del predio: 133.20 m²
 Superficie const. P.B: 59.04 m²
 Superficie const. P.A: m²
 Superficie cubierta: 59.04 m²

SUPERFICIES A CONSTRUIR :

Superficie por nivel:
 P.B: 26.78 m² P.A: 0.00 m²
 Superficie por tipo de obra:
 Nueva: m² Reg.: m²
 Amp.: m² Renov.: 26.78 m²
 Demolicion: 26.78 m²
 Superficie Total en trámite: 53.56 m²

RESUMEN DE AREAS:

SUPERFICIE CUBIERTA P. B: 85.82 m² SUPERFICIE CUBIERTA TOTAL: 85.82 m²
 SUPERFICIE EXTERIOR: 47.38 m² CAJONES DE ESTACIONAMIENTO:

Se extiende la presente Licencia de construcción para los fines y usos que en esta se señalan a los 20 días del mes de Julio del año 2023

AUTORIZO
DIRECTOR GENERAL DE DESARROLLO URBANO
MEDIO AMBIENTE Y ECOLOGIA

VISTO BUENO
DIRECTOR DE DESARROLLO URBANO

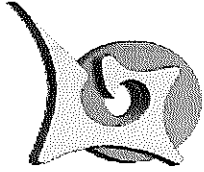


EL MUNICIPIO QUE
TODOS QUEREMOS
OTHÓN P. BLANCO
AYUNTAMIENTO 2021-2024

M.C. José Andrés Manzanilla Interian

C. Juan Edmundo Sánchez Palomino

De acuerdo a la Fracción III del Artículo 33 de la Ley de Transparencia y acceso a la Información Pública del Estado de Quintana Roo, le informamos que los datos personales proporcionados formaran parte de un sistema de datos personales y correspondientes expediente, el cual quedara bajo resguardo de esta Dirección; dichos datos serán utilizados para los fines por los que fueron recabados.



H. AYUNTAMIENTO MUNICIPAL DE OTHON P. BLANCO
DIRECCIÓN GENERAL DE DESARROLLO URBANO
MEDIO AMBIENTE Y ECOLOGÍA

MUNICIPIO OTHON P. BLANCO
ESTADO DE QUINTANA ROO

Con fundamento en el Artículo 130, del Reglamento de Desarrollo Urbano y Construcción para el Municipio Othón P. Blanco, la Dirección General de Desarrollo Urbano, Medio Ambiente y Ecología, autoriza la presente:

LICENCIA DE CONSTRUCCION.

DATOS DE LA CONSTRUCCIÓN:

Tipo : Ampliación
 uso: Casa Habitación
 Proyecto: Arquitectónico
 Descripción: Muros de block cubierta de losa
 Ubicación:

VIGENCIA:

No LICENCIA: 000195
 Fecha de iniciación: 27/07/23
 Fecha terminación: 27/01/2024
 Período de obra: 133 días 6 meses.

Constituyentes del 74	809	14	203	El Encanto	Chetumal
Avenida	No.	Lote	Manzana	Fraccionamiento:	Cd

SUPERFICIE DE CONSTRUCCIÓN:

SUPERFICIES EXISTENTES:

Superficie total del predio: 99.00 m²
 Superficie const. P.B: 38.80 m²
 Superficie const. P.A: 0.00 m²
 Superficie cubierta: 38.80 m²

SUPERFICIES A CONSTRUIR :

Superficie por nivel:
 P.B: m² P.A: 38.88 m²
 Superficie por tipo de obra:
 Nueva: m² Reg: m²
 Amp.: 38.88 m² Renov: m²
 Demolición: m²
 Superficie Total en trámite: 38.88 m²

RESUMEN DE ÁREAS:


SUPERFICIE CUBIERTA P. B:	<u>77.68</u> m ²	SUPERFICIE CUBIERTA TOTAL:	<u>38.88</u> m ²
SUPERFICIE EXTERIOR:	<u>0.00</u> m ²	CAJONES DE ESTACIONAMIENTO:	<u>1</u>

Se extiende la presente Licencia de construcción para los fines y usos que en esta se señalan a los 27 días del mes de Julio del año 2023

AUTORIZÓ

DIRECTOR GENERAL DE DESARROLLO URBANO
MEDIO AMBIENTE Y ECOLOGIA

M.Ed. JOSÉ ANDRÉS MANZANILLA INTERIAN




EL MUNICIPIO QUE
 TODOS QUEREMOS
OTHÓN P. BLANCO
 H. AYUNTAMIENTO 2021-2024
 DIRECCIÓN GENERAL DE DESARROLLO
 URBANO, MEDIO AMBIENTE Y ECOLOGÍA

VISTO BUENO

DIRECTOR DE DESARROLLO URBANO

ING. JUAN EDMUNDO SÁNCHEZ PALOMINO

De acuerdo a la Fracción III del Artículo 33 de la Ley de Transparencia y acceso a la Información Pública del Estado de Quintana Roo, le informamos que los datos personales proporcionados formaran parte de un sistema de datos personales y correspondientes expediente, el cual quedara bajo resguardo de esta Dirección; dichos datos serán utilizados para los fines por los que fueron recabados.



MUNICIPIO OTHON P. BLANCO
ESTADO DE QUINTANA ROO

H. AYUNTAMIENTO MUNICIPAL DE OTHON P. BLANCO
DIRECCION GENERAL DE DESARROLLO URBANO
MEDIO AMBIENTE Y ECOLOGIA

Con fundamento en el Artículo 130, del Reglamento de Desarrollo Urbano y Construcción para el Municipio de Othón P. Blanco, la Dirección General de Desarrollo Urbano, Medio Ambiente y Ecología, autoriza la presente:

LICENCIA DE CONSTRUCCION.

DATOS DE LA CONSTRUCCION:

Tipo : REGULARIZACIÓN
 uso: HABITACIONAL
 Proyecto: CASA HABITACIÓN DOS NIVELES
 Descripción: SISTEMA CONSTRUCTIVO TRADICIONAL: BLOCK, CASTILLOS, CADENAS ARMADAS, CIMENTACIÓN MAMP., ZAPATAS AISLADAS.
 Ubicación:

VIGENCIA:

No LICENCIA: 000197
 Fecha de iniciación: 28/07/23
 Fecha terminación: 28/01/24
 Período de obra: 183 días meses. 6

<u>BONAIRE</u>	<u>203</u>	<u>16</u>	<u>219</u>	<u>CARIBE VI</u>	<u>CHETUMAL</u>
CALLE	No.	Lte	Mza	COL:	CD

SUPERFICIE DE CONSTRUCCION:

SUPERFICIES EXISTENTES:

Superficie total del predio: 144.00 m²
 Superficie const. P.B: 124.90 m²
 Superficie const. P.A: 48.10 m²
 Superficie cubierta: 173.00 m²

SUPERFICIES A CONSTRUIR :

Superficie por nivel:
 P.B: 0.00 m² P.A: 0.00 m²
 Superficie por tipo de obra:
 Nueva: 0.00 m² Reg: 134.40 m²
 Amp.: 0.00 m² Renov: 0.00 m²
 Demolicion: 0.00 m²
 Superficie Total en trámite: 134.40 m²

RESUMEN DE AREAS:

SUPERFICIE CUBIERTA P. B: 124.90 m²
 SUPERFICIE EXTERIOR: 19.10 m²

SUPERFICIE CUBIERTA TOTAL: 134.40 m²
 CAJONES DE ESTACIONAMIENTO: 2

Se extiende la presente Licencia de construcción para los fines y usos que en esta se señalan a los 28 días del mes de Julio del año 2023

AUTORIZÓ
DIRECTOR GENERAL DE DESARROLLO URBANO
MEDIO AMBIENTE Y ECOLOGIA



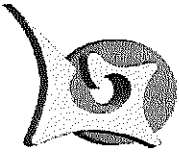
OTHÓN P. BLANCO
H. AYUNTAMIENTO 2021 - 2024
DIRECCIÓN GENERAL DE DESARROLLO
MEDIO AMBIENTE Y ECOLOGIA

VISTO BUENO
DIRECTOR DE DESARROLLO URBANO

M.C. JOSÉ ANDRÉS MANZANILLA INTERIAN

C. JUAN EDMUNDO SÁNCHEZ PALOMINO

El H. Ayuntamiento de Othón P. Blanco, es el responsable del tratamiento de los datos personales que nos proporciona, éstos serán protegidos, incorporados y tratados en los expedientes correspondientes a cada trámite, evento, capacitación, programa de educación, servicio y/o convenio que organiza la Dirección de Desarrollo Urbano, los cuales se ubicarán en el archivo de la misma Dirección. Dicha información tiene por objeto integrar el expediente correspondiente a cada evento realizado, a fin de llevar a cabo los trámites administrativos que corresponda en su caso. Usted podrá consultar el aviso de privacidad integral en la Dirección Desarrollo Urbano o en nuestro portal de internet <http://www.opb.gob.mx/portal/avisos-privacidad/>. Lo anterior en congruencia y coordinación con las disposiciones en materia de transparencia, rendición de cuentas y acceso a la información pública contenidas en la Ley de Asentamientos Humanos, Ordenamiento Territorial y Desarrollo Urbano del Estado de Quintana Roo y la Ley de Acciones Urbanísticas del Estado de Quintana Roo.



MUNICIPIO OTHÓN P. BLANCO
ESTADO DE QUINTANA ROO

H. AYUNTAMIENTO MUNICIPAL DE OTHON P. BLANCO
DIRECCION GENERAL DE DESARROLLO URBANO,
MEDIO AMBIENTE Y ECOLOGIA

Con fundamento en el Artículo 130, del Reglamento de Desarrollo Urbano y Construcción del Municipio de Othón P. Blanco, la Dirección General de Desarrollo Urbano, Medio Ambiente y Ecología, autoriza la presente:

LICENCIA DE CONSTRUCCION.

DATOS DE LA CONSTRUCCION:

Tipo : REGULARIZACIÓN
uso: HABITACIONAL
Proyecto: CASA HABITACIÓN
Descripción: SE REGULARIZA EN PLANTA BAJA RECÁMARA CON BAÑO
Ubicación: _____

No LICENCIA:
Fecha de iniciación:
Fecha terminación:
Período de obra:

VIGENCIA:

000199

02/08/23

02/02/24

183 meses. 6
días

C. DOS AGUADAS S/N 17 156 COMITÉ PROTERRITORIO CHETUMAL
CALLE No. Lte. Mza. Col. CD

SUPERFICIE DE CONSTRUCCION:

SUPERFICIES EXISTENTES:

Superficie total del predio: 160.00 m²
Superficie const. P.B: 75.83 m²
Superficie const. P.A: 41.89 m²
Superficie cubierta: 117.72 m²

SUPERFICIES A CONSTRUIR :

Superficie por nivel:
P.B: 0.00 m² P.A: 0.00 m²
Superficie por tipo de obra:
Nueva: 0.00 m² Reg: 35.59 m²
Amp.: 0.00 m² Renov: 0.00 m²
Demolicion: 0.00 m²
Superficie Total en trámite: 35.59 m²

RESUMEN DE AREAS:

SUPERFICIE CUBIERTA P. B: 75.83 m² SUPERFICIE CUBIERTA TOTAL: 117.72 m²
SUPERFICIE EXTERIOR: 84.17 m² CAJONES DE ESTACIONAMIENTO: 1

Se extiende la presente Licencia de construcción para los fines y usos que en esta se señalan a los 02 días del mes de Agosto del año 2023

AUTORIZÓ

DIRECTOR GENERAL DE DESARROLLO URBANO
MEDIO AMBIENTE Y ECOLOGIA

EL MUNICIPIO QUE
TODOS QUEREMOS
OTHÓN P. BLANCO
H. AYUNTAMIENTO 2024

VISTO BUENO
DIRECTOR DE DESARROLLO URBANO

M.ED. JOSÉ ANDRÉS MANZANILLA INTERIAN

ING. JUAN EDMUNDO SÁNCHEZ PALOMINO

El H. Ayuntamiento de Othón P. Blanco, es el responsable del tratamiento de los datos personales que nos proporcione, éstos serán protegidos, incorporados y tratados en los expedientes correspondientes a cada trámite, evento, capacitación, programa de educación, servicio y/o convenio que organiza la Dirección de Desarrollo Urbano, los cuales se ubicarán en el archivo de la misma Dirección. Dicha información tiene por objeto integrar el expediente correspondiente a cada evento realizado, a fin de llevar a cabo los trámites administrativos que corresponda en su caso. Usted podrá consultar el aviso de privacidad integral en la Dirección Desarrollo Urbano o en nuestro portal de internet <http://www.opb.gob.mx/portal/aviso-privacidad/>. Lo anterior en congruencia y coordinación con las disposiciones en materia de transparencia, rendición de cuentas y acceso a la información pública contenidas en la Ley de Asentamientos Humanos, Ordenamiento Territorial y Desarrollo Urbano del Estado de Quintana Roo y la Ley de Acciones Urbanísticas del Estado de Quintana Roo.



MUNICIPIO OTHON P. BLANCO
ESTADO DE QUINTANA ROO

H. AYUNTAMIENTO MUNICIPAL DE OTHON P. BLANCO
DIRECCION GENERAL DE DESARROLLO URBANO
MEDIO AMBIENTE Y ECOLOGIA

Con fundamento en el Artículo 130. del Reglamento de Desarrollo Urbano y Construcción para el Municipio de Othón P. Blanco, la Dirección General de Desarrollo Urbano, Medio Ambiente y Ecología, autoriza la presente:

LICENCIA DE CONSTRUCCION.

DATOS DE LA CONSTRUCCION:

Tipo: REGULARIZACION
 uso: HABITACIONAL/COMERCIAL
 Proyecto: CASA HABITACION CON LOCALES COMERCIALES
 Descripción: CASA HABITACION CON 2 LOCALES COMERCIALES, RECAMARA, SALA, COMEDOR, COCINA Y 3 BAÑOS
 Ubicación:
CALLE SACCAN 593 16 162 SOLIDARIDAD CHETUMAL
 CALLE No. Lte. Mza. Col. CD

VIGENCIA:

No LICENCIA: 000200
 Fecha de iniciación: 04/08/23
 Fecha terminación: 01/02/24
 Período de obra: 183 días meses. 6

SUPERFICIE DE CONSTRUCCION:

SUPERFICIES EXISTENTES:

Superficie total del predio: 160,00 m²
 Superficie const. P.B: 96,52 m²
 Superficie const. P.A: 0,00 m²
 Superficie cubierta: 63,66 m²

SUPERFICIES A CONSTRUIR :

Superficie por nivel:
 P.B: 63,66 m² P.A: _____ m²
 Superficie por tipo de obra:
 Nueva: _____ m² Reg: 63,66 m²
 Amp.: _____ m² Renov: _____ m²
 Demolicion: _____ m²
 Superficie Total en trámite: 63,66 m²

RESUMEN DE AREAS:

SUPERFICIE CUBIERTA P. B: 160,18 m² SUPERFICIE CUBIERTA TOTAL: 63,66 m²
 SUPERFICIE EXTERIOR: 0,00 m² CAJONES DE ESTACIONAMIENTO: 1

Se extiende la presente Licencia de construcción para los fines y usos que en esta se señalan a los 04 días del mes de Agosto del año 2023

AUTORIZO

DIRECTOR GENERAL DE DESARROLLO URBANO
MEDIO AMBIENTE Y ECOLOGIA

M.Ed. JOSÉ ANDRÉS MANZANILLA INTERIAN



EL MUNICIPIO
TODOS QUEREMOS


OTHON P. BLANCO
H. AYUNTAMIENTO 2021 - 2024
DIRECCION GENERAL DE DESARROLLO URBANO, MEDIO AMBIENTE Y ECOLOGIA

VISTO BUENO

DIRECTOR DE DESARROLLO URBANO

ING. JUAN EDMUNDO SANCHEZ PALOMINO

El H. Ayuntamiento de Othón P. Blanco, es el responsable del tratamiento de los datos personales que nos proporcione, éstos serán protegidos, incorporados y tratados en los expedientes correspondientes a cada trámite, evento, capacitación, programa de educación, servicio y/o convenio que organiza la Dirección de Desarrollo Urbano, los cuales se ubicarán en el archivo de la misma Dirección. Dicha información tiene por objeto integrar el expediente correspondiente a cada evento realizado, a fin de llevar a cabo los trámites administrativos que corresponda en su caso. Usted podrá consultar el aviso de privacidad integral en la Dirección Desarrollo Urbano o en nuestro portal de internet <http://www.opb.gob.mx/portal/avisos-privacidad/>. Lo anterior en congruencia y coordinación con las disposiciones en materia de transparencia, rendición de cuentas y acceso a la información pública contenidas en la Ley de Asentamientos Humanos.



MUNICIPIO OTHON P. BLANCO
ESTADO DE QUINTANA ROO

H. AYUNTAMIENTO MUNICIPAL DE OTHON P. BLANCO
DIRECCION GENERAL DE DESARROLLO URBANO
MEDIO AMBIENTE Y ECOLOGIA

Con fundamento en el Artículo 130, del Reglamento de Desarrollo Urbano y Construcción para el Municipio de Othón P. Blanco, la Dirección General de Desarrollo Urbano, Medio Ambiente y Ecología, autoriza la presente:

LICENCIA DE CONSTRUCCION.

DATOS DE LA CONSTRUCCION:

Tipo : REGULARIZACIÓN
 uso: HABITACIONAL
 Proyecto: CASA HABITACIÓN DOS NIVELES
 Descripción: SISTEMA CONSTRUCTIVO TRADICIONAL: BLOCK, CASTILLOS, CADENAS ARMADAS, CIMENTACIÓN MAMP., ZAPATAS AISLADAS.
 Ubicación:

VIGENCIA:

No LICENCIA: 000202
 Fecha de iniciación: 04/08/23
 Fecha terminación: 04/02/24
 Período de obra: 183 días meses. 6

TEPICH	120	26	273	PROTERRITORIO	CHETUMAL
CALLE	No.	Lte	Mza	COL:	CD

SUPERFICIE DE CONSTRUCCION:

SUPERFICIES EXISTENTES:

Superficie total del predio: 160.00 m²
 Superficie const. P.B: 102.10 m²
 Superficie const. P.A: 0.00 m²
 Superficie cubierta: 102.10 m²

SUPERFICIES A CONSTRUIR :

Superficie por nivel:
 P.B: 0.00 m² P.A: 0.00 m²
 Superficie por tipo de obra:
 Nueva: 0.00 m² Reg: 52.00 m²
 Amp.: 0.00 m² Renov: 0.00 m²
 Demolicion: 0.00 m²
 Superficie Total en trámite: 52.00 m²

RESUMEN DE AREAS:

SUPERFICIE CUBIERTA P. B: 102.10 m²
 SUPERFICIE EXTERIOR: 57.90 m²

SUPERFICIE CUBIERTA TOTAL: 52.00 m²
 CAJONES DE ESTACIONAMIENTO: 1

Se extiende la presente Licencia de construcción para los fines y usos que en esta se señalan a los 09 días del mes de Agosto del año 2023

AUTORIZÓ

DIRECTOR GENERAL DE DESARROLLO URBANO
MEDIO AMBIENTE Y ECOLOGIA

M.C. JOSÉ ANDRÉS MANZANILLA INTERIAN

VISTO BUENO

DIRECTOR DE DESARROLLO URBANO

C. JUAN EDMUNDO SÁNCHEZ PALOMINO

El H. Ayuntamiento de Othón P. Blanco, es el responsable del tratamiento de los datos personales que nos proporcione, éstos serán protegidos, incorporados y tratados en los expedientes correspondientes a cada trámite, evento, capacitación, programa de educación, servicio y/o convenio que organiza la Dirección de Desarrollo Urbano, los cuales se ubicarán en el archivo de la misma Dirección. Dicha información tiene por objeto integrar el expediente correspondiente a cada evento realizado, a fin de llevar a cabo los trámites administrativos que corresponda en su caso. Usted podrá consultar el aviso de privacidad integral en la Dirección Desarrollo Urbano o en nuestro portal de internet <http://www.opb.gob.mx/portal/aviso-privacidad/>. Lo anterior en congruencia y coordinación con las disposiciones en materia de transparencia, rendición de cuentas y acceso a la información pública contenidas en la Ley de Asentamientos Humanos, Ordenamiento Territorial y Desarrollo Urbano del Estado de Quintana Roo y la Ley de Acciones Urbanísticas del Estado de Quintana Roo.



H. AYUNTAMIENTO MUNICIPAL DE OTHON P. BLANCO
DIRECCION GENERAL DE DESARROLLO URBANO
MEDIO AMBIENTE Y ECOLOGIA

MUNICIPIO OTHON P. BLANCO
ESTADO DE QUINTANA ROO

Con fundamento en el Artículo 130. del Reglamento de Desarrollo Urbano y Construcción para el Municipio de Othón P. Blanco, la Dirección General de Desarrollo Urbano, Medio Ambiente y Ecología, autoriza la presente:

LICENCIA DE CONSTRUCCION.

DATOS DE LA CONSTRUCCION:

VIGENCIA:

0000203

Tipo :	<u>REGULARIZACIÓN</u>	No LICENCIA:	
uso:	<u>HABITACIONAL</u>	Fecha de iniciación:	<u>08/08/23</u>
Proyecto:	<u>CASA HABITACION</u>	Fecha terminación:	<u>08/02/24</u>
Descripción:	<u>COCHERA EN CASA HABITACION DOS NIVELES</u>	Período de obra:	<u>83 días</u> meses. <u>6</u>
Ubicación:			
AV ARGENTINA	532	8	437 LAS AMERICAS CHETUMAL
CALLE	No.	Lte.	Mza. Col. CD

SUPERFICIE DE CONSTRUCCION:

SUPERFICIES EXISTENTES:

Superficie total del predio:	<u>148,00</u>	m ²
Superficie const. P.B:	<u>74,79</u>	m ²
Superficie const. P.A:	<u>0,00</u>	m ²
Superficie cubierta:	<u>49,00</u>	m ²

SUPERFICIES A CONSTRUIR :

Superficie por nivel:		
P.B:	<u>49,00</u>	m ² P.A: _____ m ²
Superficie por tipo de obra:		
Nueva:	<u>0,00</u>	m ² Reg: <u>49,00</u> m ²
Amp.:	<u>0,00</u>	m ² Renov: <u>0,00</u> m ²
Demolicion:	_____	m ²
Superficie Total en trámite:	<u>49,00</u>	m ²

RESUMEN DE AREAS:

SUPERFICIE CUBIERTA P. B:	<u>123,79</u>	m ²	SUPERFICIE CUBIERTA TOTAL:	<u>49,00</u>	m ²
SUPERFICIE EXTERIOR: <u>0,80</u>	<u>99,00</u>	m ²	CAJONES DE ESTACIONAMIENTO:	<u>1</u>	

Se extiende la presente Licencia de construcción para los fines y usos que en esta se señalan a los 08 días del mes de Agosto del año 2023

AUTORIZO

DIRECTOR GENERAL DE DESARROLLO URBANO
MEDIO AMBIENTE Y ECOLOGIA



VISTO BUENO

DIRECTOR DE DESARROLLO URBANO


OTHÓN P. BLANCO
H. AYUNTAMIENTO 2021 - 2024

DIRECCIÓN GENERAL DE DESARROLLO URBANO, MEDIO AMBIENTE Y ECOLOGIA

M.Ed. JOSÉ ANDRÉS MANZANILLA INTERIAN

ING. JUAN EDMUNDO SÁNCHEZ PALOMINO

El H. Ayuntamiento de Othón P. Blanco, es el responsable del tratamiento de los datos personales que nos proporcione, éstos serán protegidos, incorporados y tratados en los expedientes correspondientes a cada trámite, evento, capacitación, programa de educación, servicio y/o convenio que organiza la Dirección de Desarrollo Urbano, los cuales se ubicarán en el archivo de la misma Dirección. Dicha información tiene por objeto integrar el expediente correspondiente a cada evento realizado, a fin de llevar a cabo los trámites administrativos que corresponda en su caso. Usted podrá consultar el aviso de privacidad integral en la Dirección Desarrollo Urbano o en nuestro portal de internet <http://www.opb.gob.mx/portal/avisos-privacidad/>. Lo anterior en congruencia y coordinación con las disposiciones en materia de transparencia, rendición de cuentas y acceso a la información pública contenidas en la Ley de Asentamientos Humanos.



MUNICIPIO OTHON P. BLANCO
ESTADO DE QUINTANA ROO

H. AYUNTAMIENTO MUNICIPAL DE OTHON P. BLANCO
DIRECCION GENERAL DE DESARROLLO URBANO
MEDIO AMBIENTE Y ECOLOGIA

Con fundamento en el Artículo 130, del Reglamento de Desarrollo Urbano y Construcción para el Municipio de Othón P. Blanco, la Dirección General de Desarrollo Urbano, Medio Ambiente y Ecología, autoriza la presente:

LICENCIA DE CONSTRUCCION.

DATOS DE LA CONSTRUCCION:

Tipo: OBRA NUEVA
 uso: HABITACIONAL
 Proyecto: CASA UNIFAMILIAR DOS NIVELES
 Descripción: SISTEMA CONSTRUCTIVO TRADICIONAL: BLOCK, CASTILLOS, CADENAS ARMADAS, CIMENTACIÓN MAMP., ZAPATAS AISLADAS, LOSA DE VIGUETA Y BOVEDILLA.
 Ubicación:

VIGENCIA:

No LICENCIA: 000204
 Fecha de iniciación: 04/08/23
 Fecha terminación: 09/02/24
 Período de obra: 183 días meses. 6

TEÓFILO, REG. 02 MNZ. 21 LTE. 18 1161 18 21 FRACCTO. NVO. MAHAHUAL MAHAHUAL
 CALLE No. Lte Mza COL: CD

SUPERFICIE DE CONSTRUCCION:

SUPERFICIES EXISTENTES:

Superficie total del predio: 343.89 m²
 Superficie const. P.B: 0.00 m²
 Superficie const. P.A: 0.00 m²
 Superficie cubierta: 54.52 m²

SUPERFICIAS A CONSTRUIR :

Superficie por nivel:
 P.B: 39.16 m² P.A: 15.36 m²
 Superficie por tipo de obra:
 Nueva: 54.52 m² Reg: 0.00 m²
 Amp.: 0.00 m² Renov: 0.00 m²
 Demolicion: 0.00 m²
 Superficie Total en trámite: 54.52 m²

RESUMEN DE AREAS:

SUPERFICIE CUBIERTA P. B: 54.52 m² SUPERFICIE CUBIERTA TOTAL: 54.52 m²
 SUPERFICIE EXTERIOR: 289.37 m² CAJONES DE ESTACIONAMIENTO: 2

Se extiende la presente Licencia de construcción para los fines y usos que en esta se señalan a los 09 días del mes de Agosto del año 2023

AUTORIZÓ
DIRECTOR GENERAL DE DESARROLLO URBANO
MEDIO AMBIENTE Y ECOLOGIA




VISTO BUENO
DIRECTOR DE DESARROLLO URBANO

M.C. JOSÉ ANDRÉS MANZANILLA INTERIAN

C. JUAN EDMUNDO SÁNCHEZ PALOMINO

El H. Ayuntamiento de Othón P. Blanco, es el responsable del tratamiento de los datos personales que nos proporciona, éstos serán protegidos, incorporados y tratados en los expedientes correspondientes a cada trámite, evento, capacitación, programa de educación, servicio y/o convenio que organiza la Dirección de Desarrollo Urbano, los cuales se ubicarán en el archivo de la misma Dirección. Dicha información tiene por objeto integrar el expediente correspondiente a cada evento realizado, a fin de llevar a cabo los trámites administrativos que corresponda en su caso. Usted podrá consultar el aviso de privacidad integral en la Dirección Desarrollo Urbano o en nuestro portal de internet <http://www.opb.gob.mx/portal/aviso-privacidad/>. Lo anterior en congruencia y coordinación con las disposiciones en materia de transparencia, rendición de cuentas y acceso a la información pública contenidas en la Ley de Asentamientos Humanos, Ordenamiento Territorial y Desarrollo Urbano del Estado de Quintana Roo y la Ley de Acciones Urbanísticas del Estado de Quintana Roo.



MUNICIPIO OTHON P. BLANCO
ESTADO DE QUINTANA ROO

H. AYUNTAMIENTO MUNICIPAL DE OTHON P. BLANCO
DIRECCION GENERAL DE DESARROLLO URBANO,
MEDIO AMBIENTE Y ECOLOGIA

Con fundamento en el Artículo 130, del Reglamento de Desarrollo Urbano y Construcción del Municipio de Othón P. Blanco, la Dirección General de Desarrollo Urbano, Medio Ambiente y Ecología, autoriza la presente:

LICENCIA DE CONSTRUCCION.

DATOS DE LA CONSTRUCCION:

Tipo : OBRA NUEVA
 uso: HABITACIONAL
 Proyecto: CASA HABITACION
 Descripción: SE CONSTRUYE CASA HABITACION COMPUESTA POR SALA, COMEDOR, COCINA/DESAYUNADOR, DOS RECÁMARAS Y 1 BAÑO, ASI COMO, BARDA FRONTAL Y TRASERA.
 Ubicación:

No LICENCIA:
 Fecha de iniciación:
 Fecha terminación:
 Período de obra:

VIGENCIA:

000205
10/08/23
10/07/24
183 meses.
6 dias

C. LIRIOS S/N 70 5 JARDINES CHETUMAL
 CALLE No. Lte. Mza. Col. CD

SUPERFICIE DE CONSTRUCCION:

SUPERFICIES EXISTENTES:

Superficie total del predio: 199.75 m²
 Superficie const. P.B: 0.00 m²
 Superficie const. P.A: 0.00 m²
 Superficie cubierta: 0.00 m²

SUPERFICIES A CONSTRUIR :

Superficie por nivel:
 P.B: 75.18 m² P.A: 0.00 m²
 Superficie por tipo de obra:
 Nueva: 75.18 m² Reg: 0.00 m²
 Amp.: 0.00 m² Renov: 0.00 m²
 Demolicion: 0.00 m² Constru. Barda: 41.3 m²
 Superficie total de trámite para casa habitación 75.18 m²
 Superficie total construcción de barda perimetral: 41.30 m²

RESUMEN DE AREAS:

SUPERFICIE CUBIERTA P. B: 75.18 m² SUPERFICIE CUBIERTA TOTAL: 75.18 m²
 SUPERFICIE EXTERIOR: 124.57 m² CAJONES DE ESTACIONAMIENTO: 1

Se extiende la presente Licencia de construcción para los fines y usos que en esta se señalan a los 10 días del mes de Agosto del año 2023

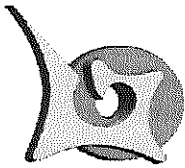
AUTORIZÓ
 DIRECTOR GENERAL DE DESARROLLO URBANO
 MEDIO AMBIENTE Y ECOLOGIA

VISTO BUENO
 DIRECTOR DE DESARROLLO URBANO

M.ED. JOSÉ ANDRÉS MANZANILLA INTERIAN

ING. JUAN EDMUNDO SÁNCHEZ PALOMINO

El H. Ayuntamiento de Othón P. Blanco, es el responsable del tratamiento de los datos personales que nos proporcione, éstos serán protegidos, incorporados y tratados en los expedientes correspondientes a cada trámite, evento, capacitación, programa de educación, servicio y/o convenio que organiza la Dirección de Desarrollo Urbano, los cuales se ubicarán en el archivo de la misma Dirección. Dicha información tiene por objeto integrar el expediente correspondiente a cada evento realizado, a fin de llevar a cabo los trámites administrativos que corresponda en su caso. Usted podrá consultar el aviso de privacidad integral en la Dirección Desarrollo Urbano o en nuestro portal de internet <http://www.opb.gob.mx/portal/avisos-privacidad/>. Lo anterior en congruencia y coordinación con las disposiciones en materia de transparencia, rendición de cuentas y acceso a la información pública contenidas en la Ley de Asentamientos Humanos, Ordenamiento Territorial y Desarrollo Urbano del Estado de Quintana Roo y la Ley de Acciones Urbanísticas del Estado de Quintana Roo.



MUNICIPIO OTHON P. BLANCO
ESTADO DE QUINTANA ROO

H. AYUNTAMIENTO MUNICIPAL DE OTHON P. BLANCO
DIRECCION GENERAL DE DESARROLLO URBANO
MEDIO AMBIENTE Y ECOLOGIA

Con fundamento en el Artículo 130, del Reglamento de Desarrollo Urbano y Construcción para el Municipio de Othón P. Blanco, la Dirección General de Desarrollo Urbano, Medio Ambiente y Ecología, autoriza la presente:

LICENCIA DE CONSTRUCCION.

DATOS DE LA CONSTRUCCION:

Tipo : OBRA NUEVA
 uso: COMERCIAL
 Proyecto: ESTRUCTURA PARA ANUNCIO
 Descripción: ZAPATA AISLADA ,ARMADO , PLACA BASE, POSTE METALICO , ANCLAJES
 Ubicación:
 AV. INSURGENTES S/N 35 0
 CALLE No. Lte. Mza. Col. CHETUMAL
 CD

VIGENCIA:

No LICENCIA: 000206
 Fecha de iniciación: 11/08/23
 Fecha terminación: 11/02/24
 Período de obra: 183 días meses. 6

SUPERFICIE DE CONSTRUCCION:

SUPERFICIES EXISTENTES:

Superficie total del predio: 10,178.35 m²
 Superficie const. P.B: _____ m²
 Superficie const. P.A: _____ m²
 Superficie cubierta: 0.00 m²

SUPERFICIAS A CONSTRUIR :

Superficie por nivel:
 P.B: _____ m² P.A: _____ m²
 Superficie por tipo de obra:
 Nueva: _____ m² Reg: _____ m²
 Amp.: _____ m² Unipolar 7.00 m²
 Demolicion: _____ m²
 Superficie Total en trámite: 7.00 m²

RESUMEN DE AREAS:

SUPERFICIE CUBIERTA P. B: _____ m² SUPERFICIE CUBIERTA TOTAL: _____ m²
 SUPERFICIE EXTERIOR: 10178.35 m² CAJONES DE ESTACIONAMIENTO: _____

Se extiende la presente Licencia de construcción para los fines y usos que en esta se señalan a los 11 días del mes de Agosto del año 2023

AUTORIZÓ

DIRECTOR GENERAL DE DESARROLLO URBANO
MEDIO AMBIENTE Y ECOLOGIA

[Signature]



EL MUNICIPIO QUE
TODOS QUEREMOS

OTHÓN P. BLANCO
H. AYUNTAMIENTO 2023
DIRECCION GENERAL DE DESARROLLO URBANO MEDIO AMBIENTE Y ECOLOGIA

VISTO BUENO

DIRECTOR DE DESARROLLO URBANO

[Signature]

M.C. JOSÉ ANDRÉS MANZANILLA INTERIAN

M.C. JUAN EDMUNDO SÁNCHEZ PALOMINO

El H. Ayuntamiento de Othón P. Blanco, es el responsable del tratamiento de los datos personales que nos proporcione, éstos serán protegidos, incorporados y tratados en los expedientes correspondientes a cada trámite, evento, capacitación, programa de educación, servicio y/o convenio que organiza la Dirección de Desarrollo Urbano, los cuales se ubicarán en el archivo de la misma Dirección. Dicha información tiene por objeto integrar el expediente correspondiente a cada evento realizado, a fin de llevar a cabo los trámites administrativos que corresponda en su caso. Usted podrá consultar el aviso de privacidad integral en la Dirección Desarrollo Urbano o en nuestro portal de internet <http://www.opb.gob.mx/portal/avisos-privacidad>. Lo anterior en congruencia y coordinación con las disposiciones en materia de transparencia, rendición de cuentas y acceso a la información pública contenidas en la Ley de Asentamientos Humanos, Ordenamiento Territorial y Desarrollo Urbano del Estado de Quintana Roo y la Ley de Acciones Urbanísticas del Estado de Quintana Roo.

[Handwritten notes and signatures on the left margin]



MUNICIPIO OTHÓN P. BLANCO
ESTADO DE QUINTANA ROO

H. AYUNTAMIENTO MUNICIPAL DE OTHON P. BLANCO
DIRECCION GENERAL DE DESARROLLO URBANO,
MEDIO AMBIENTE Y ECOLOGIA

Con fundamento en el Artículo 130, del Reglamento de Desarrollo Urbano y Construcción del Municipio de Othón P. Blanco, la Dirección General de Desarrollo Urbano, Medio Ambiente y Ecología, autoriza la presente:

LICENCIA DE CONSTRUCCION.

DATOS DE LA CONSTRUCCION:

VIGENCIA:

Tipo : OBRA NUEVA
uso: HABITACIONAL
Proyecto: CASA HABITACIÓN
Descripción: SE CONSTRUYE CASA HABITACIÓN COMPUESTA POR TERRAZA, SALA, COMEDOR, COCINA CON DESAYUNADOR, TRES RECÁMARAS Y 2 BAÑOS
Ubicación:

No LICENCIA: 000207
Fecha de iniciación: 11/08/23
Fecha terminación: 11/02/24
Período de obra: 183 días meses. 6

AV. CAMPECHE 97 22 36 VERACRUZ CALDERITAS
CALLE No. Lte. Mza. Col. CD

SUPERFICIE DE CONSTRUCCION:

SUPERFICIES EXISTENTES:

Superficie total del predio: 200.00 m²
Superficie const. P.B.: 0.00 m²
Superficie const. P.A.: 0.00 m²
Superficie cubierta: 0.00 m²

SUPERFICIES A CONSTRUIR :

Superficie por nivel:
P.B.: 119.78 m² P.A.: 0.00 m²
Superficie por tipo de obra:
Nueva: 119.78 m² Reg: 0.00 m²
Amp.: 0.00 m² Renov: 0.00 m²
Demolicion: 0.00 m²
Superficie total de trámite para casa habitación 119.78 m²

RESUMEN DE AREAS:

SUPERFICIE CUBIERTA P. B.: 119.78 m² SUPERFICIE CUBIERTA TOTAL: 119.78 m²
SUPERFICIE EXTERIOR: 80.22 m² CAJONES DE ESTACIONAMIENTO: 2

Se extiende la presente Licencia de construcción para los fines y usos que en esta se señalan a los 11 días del mes de Agosto del año 2023.

AUTORIZÓ
DIRECTOR GENERAL DE DESARROLLO URBANO
MEDIO AMBIENTE Y ECOLOGIA



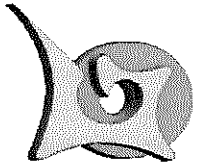
VISTO BUENO
DIRECTOR DE DESARROLLO URBANO

M.ED. JOSÉ ANDRÉS MANZANILLA INTERIAN

OTHÓN P. BLANCO
H. AYUNTAMIENTO 2021-2024
DIRECCION GENERAL DE DESARROLLO URBANO, MEDIO AMBIENTE Y ECOLOGIA

JNG. JUAN EDMUNDO SÁNCHEZ PALOMINO

El H. Ayuntamiento de Othón P. Blanco, es el responsable del tratamiento de los datos personales que nos proporciona, éstos serán protegidos, incorporados y tratados en los expedientes correspondientes a cada trámite, evento, capacitación, programa de educación, servicio y/o convenio que organiza la Dirección de Desarrollo Urbano, los cuales se ubicarán en el archivo de la misma Dirección. Dicha información tiene por objeto integrar el expediente correspondiente a cada evento realizado, a fin de llevar a cabo los trámites administrativos que corresponda en su caso. Usted podrá consultar el aviso de privacidad integral en la Dirección Desarrollo Urbano o en nuestro portal de internet <http://www.opb.gob.mx/portal/avisos-privacidad/>. Lo anterior en congruencia y coordinación con las disposiciones en materia de transparencia, rendición de cuentas y acceso a la información pública contenidas en la Ley de Asentamientos Humanos, Ordenamiento Territorial y Desarrollo Urbano del Estado de Quintana Roo y la Ley de Acciones Urbanísticas del Estado de Quintana Roo.



H. AYUNTAMIENTO MUNICIPAL DE OTHON P. BLANCO
DIRECCION GENERAL DE DESARROLLO URBANO
MEDIO AMBIENTE Y ECOLOGIA

MUNICIPIO OTHON P. BLANCO
ESTADO DE QUINTANA ROO

Con fundamento en el Artículo 130, del "Reglamento de Desarrollo Urbano y Construcción para el Municipio de Othón P. Blanco", la Dirección General de Desarrollo Urbano, Medio Ambiente y Ecología, autoriza la presente:

LICENCIA DE CONSTRUCCION.

DATOS DE LA CONSTRUCCION:

VIGENCIA:

Tipo : Regularizacion No LICENCIA: 000210
 uso: Habitacional Fecha de iniciación: 16/08/23
 Proyecto: Casa Habitación Fecha terminación: 16/02/24
 Descripción: Losa, Castillos, Columnas, Zapatas, Concretos Período de obra: 183 días meses. 6
 Ubicación:
 Manuel Crescencio Rejon S/N 0000004 0458 Fracc. Pro-Territorio Chetumal Q. Roo
 CALLE No. Lte. Mza. Col. CD Edo.

SUPERFICIE DE CONSTRUCCION:

SUPERFICIES EXISTENTES:

SUPERFICIES A CONSTRUIR :

Superficie total del predio:	<u>160.00</u> m ²	Superficie por nivel:	P.B: <u>138.70</u> m ²	P.A: <u>83.14</u> m ²
Superficie const. P.B:	<u>138.70</u> m ²	Superficie por tipo de obra:	Nueva: <u> </u> m ²	Reg. <u>221.84</u> m ²
Superficie const. P.A:	<u>83.14</u> m ²		Renov.: <u> </u> m ²	Ampl. <u>0.00</u> m ²
Superficie cubierta:	<u> </u> m ²		Demolicion: <u>0.00</u> m ²	
		Superficie Total en trámite:	<u>221.84</u> m ²	

RESUMEN DE AREAS:

SUPERFICIE CUBIERTA P. B:	<u>138.70</u> m ²	SUPERFICIE CUBIERTA TOTAL:	<u>221.84</u> m ²
SUPERFICIE EXTERIOR:	<u>21.30</u> m ²	CAJONES DE ESTACIONAMIENTO:	<u>1</u>

Se extiende la presente Licencia de construcción para los fines y usos que en esta se señalan a los 16 días del mes de Agosto del año 2023

AUTORIZÓ

DIRECTOR GENERAL DE DESARROLLO URBANO
MEDIO AMBIENTE Y ECOLOGIA



EL MUNICIPIO QUE
TODOS QUEREMOS
OTHÓN P. BLANCO
H. AYUNTAMIENTO 2021 2024
DIRECCIÓN GENERAL DE DESARROLLO
URBANO, MEDIO AMBIENTE Y ECOLOGÍA

VISTO BUENO

DIRECTOR DE DESARROLLO URBANO

M. Ed. JOSÉ ANDRÉS MANZANILLA INTERIAN

ING. JUAN EDMUNDO SANCHEZ PALOMINO

El H. Ayuntamiento de Othón P. Blanco, es el responsable del tratamiento de los datos personales que nos proporcione, estos serán protegidos, incorporados y tratados en los expedientes correspondientes a cada trámite, evento, capacitación, programa de educación, servicio y/o convenio que organice la Dirección de Desarrollo Urbano, los cuales se ubicarán en el archivo de la misma Dirección. Dicha información tiene por objeto integrar el expediente correspondiente a cada evento realizado, a fin de llevar a cabo los trámites administrativos que correspondan en su caso. Usted podrá consultar el aviso de privacidad integral en la Dirección de Desarrollo Urbano o en nuestro portal de internet <http://www.opb.gob.mx/portal/aviso-privacidad/>. Lo anterior en congruencia y coordinación con las disposiciones en materia de transparencia, rendición de cuentas y acceso a la información pública contenidas en la Ley de Asentamientos Humanos, Ordenamiento Territorial y Desarrollo Urbano del Estado de Quintana Roo y la Ley de acciones Urbanísticas del Estado de Quintana Roo.



MUNICIPIO OTHON P. BLANCO
ESTADO DE QUINTANA ROO

H. AYUNTAMIENTO MUNICIPAL DE OTHON P. BLANCO
DIRECCION GENERAL DE DESARROLLO URBANO
MEDIO AMBIENTE Y ECOLOGIA

Con fundamento en el Artículo 130, del Reglamento de Desarrollo Urbano y Construcción para el Municipio de Othón P. Blanco, la Dirección General de Desarrollo Urbano, Medio Ambiente y Ecología, autoriza la presente:

LICENCIA DE CONSTRUCCION.

DATOS DE LA CONSTRUCCION:

Tipo : REGULARIZACIÓN
uso: HABITACIONAL
Proyecto: CONSTRUCCION DE UN VIVIENDA UNIFAMILIAR
Descripción: ESTRUCTURA A BASE DE COLUMNAS DE 15 X 15,
MUROS DE BLOCK Y LOSA DE VIGUETA Y
BOVEDILLA

Ubicación:
RETORNO 10 s/n 13 206 PAYO OBISPO II ETAPA CHETUMAL
CALLE No. Lte. Mza. Col. CD

VIGENCIA:

No LICENCIA: 0000212
Fecha de iniciación: 16/08/23
Fecha terminación: 16/02/24
Período de obra: _____ meses.

SUPERFICIE DE CONSTRUCCION:

SUPERFICIES EXISTENTES:

Superficie total del predio: 152.00 m²
Superficie const. P.B: 40.00 m²
Superficie const. P.A: 0.00 m²
Superficie cubierta: 40.00 m²

SUPERFICIES A CONSTRUIR :

Superficie por nivel:
P.B: 6.90 m² P.A: 46.90 m²
Superficie por tipo de obra
Nueva: 0.00 m² Reg: 0.00 m²
Amp.: 53.80 m² Remod: 0.00 m²
Demolicion: 0.00 m²
Superficie Total en trámite: 53.80 m²

RESUMEN DE AREAS:

SUPERFICIE CUBIERTA P. B: 93.80 m² SUPERFICIE CUBIERTA TOTAL: 93.80 m²
SUPERFICIE EXTERIOR: 0.00 m² CAJONES DE ESTACIONAMIENTO: 2

Se extiende la presente Licencia de construcción para los fines y usos que en esta se señalan a los 16 días del mes de Agosto del año 2023

AUTORIZÓ
DIRECTOR GENERAL DE DESARROLLO URBANO
MEDIO AMBIENTE Y ECOLOGIA

VISTO BUENO
DIRECTOR DE DESARROLLO URBANO




M.Ed. JOSÉ ANDRÉS MANZANILLA INTERIAN

ING. JUAN EDMUNDO SANCHEZ PALOMINO

El H. Ayuntamiento de Othón P. Blanco, es el responsable del tratamiento de los datos personales que nos proporcione, éstos serán protegidos, incorporados y tratados en los expedientes correspondientes a cada trámite, evento, capacitación, programa de educación, servicio y/o convenio que organiza la Dirección de Desarrollo Urbano, los cuales se ubicarán en el archivo de la misma Dirección. Dicha información tiene por objeto integrar el expediente correspondiente a cada evento realizado, a fin de llevar a cabo los trámites administrativos que corresponda en su caso. Usted podrá consultar el aviso de privacidad integral en la Dirección Desarrollo Urbano o en nuestro portal de internet <http://www.opb.opb.mx/portal/avisos-privacidad/>. Lo anterior en congruencia y coordinación con las disposiciones en materia de transparencia, rendición de cuentas y acceso a la información pública contenidas en la Ley de Asentamientos Humanos, Ordenamiento Territorial y Desarrollo Urbano del Estado de Quintana Roo y la Ley de Acciones Urbanísticas del Estado de Quintana Roo.

Preales Original
08/09/23



MUNICIPIO OTHON P. BLANCO
ESTADO DE QUINTANA ROO

**H. AYUNTAMIENTO MUNICIPAL DE OTHON P. BLANCO
DIRECCION GENERAL DE DESARROLLO URBANO,
MEDIO AMBIENTE Y ECOLOGIA**

Con fundamento en el Artículo 130, del Reglamento de Desarrollo Urbano y Construcción del Municipio de Othón P. Blanco, la Dirección General de Desarrollo Urbano, Medio Ambiente y Ecología, autoriza la presente:

LICENCIA DE CONSTRUCCION.

DATOS DE LA CONSTRUCCION:

Tipo : REGULARIZACIÓN
 uso: HABITACIONAL
 Proyecto: CASA HABITACIÓN
 Descripción: SE REGULARIZA SALA, COMEDOR Y RECÁMARA 1
 Ubicación:

No LICENCIA: 0000214
 Fecha de iniciación: 16/08/23
 Fecha terminación: 16/02/24
 Período de obra: 183 días meses. 6

VIGENCIA:

C. CURACAO 470 31 84 FRACC. NUEVA GENERACIÓN CHETUMAL
CALLE No. Lte. Mza. Col. CD

SUPERFICIE DE CONSTRUCCION:

SUPERFICIES EXISTENTES:

Superficie total del predio: 145.69 m²
 Superficie const. P.B: 90.70 m²
 Superficie const. P.A: 0.00 m²
 Superficie cubierta: 90.70 m²

SUPERFICIAS A CONSTRUIR :

Superficie por nivel:
 P.B: 0.00 m² P.A: 0.00 m²
 Superficie por tipo de obra:
 Nueva: 0.00 m² Reg: 42.70 m²
 Amp.: 0.00 m² Renov: 0.00 m²
 Demolicion: 0.00 m²
 Superficie Total en trámite: 42.70 m²

RESUMEN DE AREAS:

SUPERFICIE CUBIERTA P. B: 90.70 m² SUPERFICIE CUBIERTA TOTAL: 90.70 m²
 SUPERFICIE EXTERIOR: 54.99 m² CAJONES DE ESTACIONAMIENTO: 2

Se extiende la presente Licencia de construcción para los fines y usos que en esta se señalan a los 16 días del mes de Agosto del año 2023.

AUTORIZÓ

DIRECTOR GENERAL DE DESARROLLO URBANO
MEDIO AMBIENTE Y ECOLOGÍA

M.ED. JOSÉ ANDRÉS MANZANILLA INTERIAN



OTHÓN P. BLANCO
AYUNTAMIENTO 2013 2024

DIRECCION GENERAL DE DESARROLLO URBANO, MEDIO AMBIENTE Y ECOLOGIA

VISTO BUENO

DIRECTOR DE DESARROLLO URBANO

ING. JUAN EDMUNDO SÁNCHEZ PALOMINO

El H. Ayuntamiento de Othón P. Blanco, es el responsable del tratamiento de los datos personales que nos proporcione, éstos serán protegidos, incorporados y tratados en los expedientes correspondientes a cada trámite, evento, capacitación, programa de educación, servicio y/o convenio que organiza la Dirección de Desarrollo Urbano, los cuales se ubicarán en el archivo de la misma Dirección. Dicha información tiene por objeto integrar el expediente correspondiente a cada evento realizado, a fin de llevar a cabo los trámites administrativos que corresponda en su caso. Usted podrá consultar el aviso de privacidad integral en la Dirección Desarrollo Urbano o en nuestro portal de internet <http://www.opb.gob.mx/portal/avisos-privacidad/>. Lo anterior en congruencia y coordinación con las disposiciones en materia de transparencia, rendición de cuentas y acceso a la información pública contenidas en la Ley de Asentamientos Humanos, Ordenamiento Territorial y Desarrollo Urbano del Estado de Quintana Roo y la Ley de Acciones Urbanísticas del Estado de Quintana Roo.



H. AYUNTAMIENTO MUNICIPAL DE OTHÓN P. BLANCO
DIRECCIÓN GENERAL DE DESARROLLO URBANO, MEDIO AMBIENTE Y ECOLOGÍA
Con fundamento en el Artículo 130, del Reglamento de Desarrollo Urbano y Construcción para el Municipio de Othón P. Blanco, la Dirección General de Desarrollo Urbano, Medio Ambiente y Ecología, autoriza la presente:

LICENCIA DE CONSTRUCCIÓN

Datos de la construcción:	Vigencia:
Tipo de obra <u>RENOVACIÓN</u>	No. Licencia <u>000215</u>
Uso <u>HABITACIONAL</u>	Fecha de iniciación <u>16/08/23</u>
Proyecto <u>CASA HABITACIÓN</u>	Fecha de terminación <u>16/02/24</u>
Descripción <u>Muros de block, losa de concreto armado</u>	Periodo de obra <u>6 meses</u>
Ubicación <u>AV. OTHÓN P. BLANCO No. 69, MZA 007 LTE. 009</u>	
Colonia <u>BARRIO BRAVO</u>	Ciudad <u>CHETUMAL</u>

SUPERFICIE DE CONSTRUCCION

Superficies existentes:	Superficies a construir:
Superficie total del predio <u>196.73 m²</u>	Superficies a construir por nivel:
Superficie de construcción P. B. <u>76.64 m²</u>	P. B. <u>0.00 m²</u> 1er. Nivel <u>0.00 m²</u>
Superficie de construcción P.A. <u>0.00 m²</u>	P. A. <u>71.92 m²</u>
Superficie de cubierta <u>76.64 m²</u>	Superficie por tipo de obra:
	Nueva <u>0.00 m²</u> Regularización <u>0.00 m²</u>
	Ampliación <u>0.00 m²</u> Renovación <u>71.92 m²</u>
	Demolición <u>0.00 m²</u>
	Superficie Total en tramite <u>71.92 m²</u>

RESUMEN DE AREAS:

Superficie de Cubierta P. B. <u>76.64 m²</u>	Superficie de Cubierta Total <u>148.56 m²</u>
Superficie exterior <u>120.09 (61.04 %) m²</u>	Cajones de estacionamiento <u>2 cajones</u>

Se extiende la presente LICENCIA DE CONSTRUCCIÓN para los fines y usos que en esta se señalan, a los 16 días del mes de Agosto del año 2023.

Autorizó:

DIRECTOR GENERAL DE DESARROLLO URBANO,
MEDIO AMBIENTE Y ECOLOGÍA

RECIBI ORIGINAL
ABQ JOSÉ D. MANZÓN

M. C. JOSÉ ANDRÉS MANZANILLA INTERIAN



OTHÓN P. BLANCO
H. AYUNTAMIENTO 2021 - 2024
DIRECCIÓN GENERAL DE DESARROLLO URBANO, MEDIO AMBIENTE Y ECOLOGÍA

Visto Bueno:

DIRECTOR DE DESARROLLO URBANO

ING. JUAN EDMUNDO SÁNCHEZ PALOMINO

El H. Ayuntamiento de Othón P. Blanco, es el responsable del tratamiento de los datos personales que nos proporcione, éstos serán protegidos, incorporados y tratados en los expedientes correspondientes a cada trámite, evento, capacitación, programa de educación, servicio y/o convenio que organiza la Dirección de Desarrollo Urbano, los cuales se ubicarán en el archivo de la misma Dirección. Dicha información tiene por objeto integrar el expediente correspondiente a cada evento realizado, a fin de llevar a cabo los trámites administrativos que corresponda en su caso. Usted podrá consultar el aviso de privacidad integral en la Dirección de Desarrollo Urbano o en nuestro portal de internet <http://www.opb.gob.mx/portal/aviso-privacidad/>. Lo anterior en congruencia y coordinación con las disposiciones en materia de transparencia, rendición de cuentas y acceso a la información pública contenidas en la Ley de Asentamientos Humanos, Ordenamiento Territorial y Desarrollo Urbano del Estado de Quintana Roo y la Ley de Acciones Urbanísticas del Estado de Quintana Roo.



MUNICIPIO OTHON P. BLANCO
ESTADO DE QUINTANA ROO

H. AYUNTAMIENTO MUNICIPAL DE OTHON P. BLANCO
DIRECCION GENERAL DE DESARROLLO URBANO
MEDIO AMBIENTE Y ECOLOGIA

Con fundamento en el Artículo 130, del Reglamento de Desarrollo Urbano y Construcción para el Municipio de Othón P. Blanco, la Dirección General de Desarrollo Urbano, Medio Ambiente y Ecología, autoriza la presente:

LICENCIA DE CONSTRUCCION.

DATOS DE LA CONSTRUCCION:

Tipo : REGULARIZACION
uso: HABITACIONAL-COMERCIAL
Proyecto: CASA HABITACION Y LOCAL
Descripción: CONSTRUCCION DE COCHERA Y LOCAL
Ubicación:
CALLE ARUBA 468 73 79 NUEVA GENERACION CHETUMAL
CALLE No. Lte. Mza. Col. CD

VIGENCIA:

No LICENCIA: 0000216
Fecha de iniciación: 16/08/23
Fecha terminación: 16/02/24
Periodo de obra: 180 días meses. 6

SUPERFICIE DE CONSTRUCCION:

SUPERFICIES EXISTENTES:

Superficie total del predio: 144.00 m²
Superficie const. P.B: 101.09 m²
Superficie const. P.A: m²
Superficie cubierta: 101.09 m²

SUPERFICIES A CONSTRUIR :

Superficie por nivel:
P.B: 48.02 m² P.A: 47.25 m²
Superficie por tipo de obra:
Nueva: 0.00 m² Reg. P.B.: 48.02 m²
Antiguo 78.70 m² Reg. P.A.: 47.25 m²
Interes Social: 22.39 m²
Superficie Total en trámite: 95.27 m²

RESUMEN DE AREAS:

SUPERFICIE CUBIERTA P. B: 101.09 m² SUPERFICIE CUBIERTA TOTAL: 196.36 m²
SUPERFICIE EXTERIOR: 42.91 m² CAJONES DE ESTACIONAMIENTO: 1

Se extiende la presente Licencia de construcción para los fines y usos que en esta se señalan a los 16 días del mes de Agosto del año 20 23

AUTORIZÓ
DIRECTOR GENERAL DE DESARROLLO URBANO
MEDIO AMBIENTE Y ECOLOGIA
[Signature]



VISTO BUENO
DIRECTOR DE DESARROLLO URBANO
[Signature]

M.Ed. JOSÉ ANDRÉS MANZANILLA INTERIÁN

ING. JUAN EDMUNDO SANCHEZ PALOMINO

EL MUNICIPIO QUE
TODOS QUEREMOS
OTHÓN P. BLANCO
H. AYUNTAMIENTO 2024
DIRECCION GENERAL DE DESARROLLO URBANO, MEDIO AMBIENTE Y ECOLOGIA

El H. Ayuntamiento de Othón P. Blanco, es el responsable del tratamiento de los datos personales que nos proporcione, éstos serán protegidos, incorporados y tratados en los expedientes correspondientes a cada trámite, evento, capacitación, programa de educación, servicio y/o convenio que organiza la Dirección de Desarrollo Urbano, los cuales se ubicarán en el archivo de la misma Dirección. Dicha información tiene por objeto integrar el expediente correspondiente a cada evento realizado, a fin de llevar a cabo los trámites administrativos que corresponda en su caso. Usted podrá consultar el aviso de privacidad integral en la Dirección Desarrollo Urbano o en nuestro portal de internet <http://www.opb.gob.mx/portal/aviso-privacidad/>. Lo anterior en congruencia y coordinación con las disposiciones en materia de transparencia, rendición de cuentas y acceso a la información pública contenidas en la Ley de Asentamientos Humanos, Ordenamiento Territorial y Desarrollo Urbano del Estado de Quintana Roo y la Ley de Acciones Urbanísticas del Estado de Quintana Roo.



H. AYUNTAMIENTO MUNICIPAL DE OTHON P. BLANCO

DIRECCIÓN GENERAL DE DESARROLLO URBANO MEDIO AMBIENTE Y ECOLOGIA

MUNICIPIO OTHON P. BLANCO
ESTADO DE QUINTANA ROO

Con fundamento en el Artículo 130, del Reglamento de Desarrollo Urbano y Construcción para el Municipio de Othón P. Blanco, La Dirección General de Desarrollo Urbano, Medio Ambiente y Ecología, autoriza la presente:

LICENCIA DE CONSTRUCCION

DATOS DE LA CONSTRUCCION:

Tipo: Nueva
Uso: Habitacional
Proyecto: Casa Habitación
Estancia -Comedor, Cocina, baño, y
Descripción: 2 recamaras
Ubicación:

VIGENCIA:

No. Licencia: 0000218
Fecha de iniciación: 23/08/23
Fecha de Terminación: 23/08/24
Período de Obra: 12 Meses.

Avenida Pacto Obrero Campesino	474	11	261	LAS AMERICAS II bis	Chetumal
CALLE	No.	Lote	Manzana	Colonia	Ciudad

SUPERFICIE DE CONSTRUCCION

SUPERFICIES EXISTENTES:

Superficie total del predio: 160.00 M2
Superficie Const. P.B.: _____ M2
Superficie Const. P.A.: _____ M2
Superficie Cubierta: _____ M2

SUPERFICIES A CONSTRUIR:

Superficie por nivel:
P.B.: 61.51 M2 P.A.: _____ M2
Superficie por tipo de obra:
Nueva 61.51 M2 Reg: _____ M2
Amp.: _____ M2 Renov.: _____ M2
Demolición: _____ M2
Superficie Total en trámite: 61.51 M2

RESUMEN DE AREAS:

Superficie Cubierta P.B.	_____ M2	Superficie Cubierta Total:	<u>61.51</u> M2
Superficie Exterior:	_____ M2	Cajones de Estacionamiento:	<u>1</u>

Se extiende la presente Licencia de construcción para los fines y usos que en esta se señalan. Cd. Chetumal, Quintana Roo a: 23 de Agosto 2023

Autorizo
Director General de Desarrollo Urbano Medio Ambiente y Ecología

Visto Bueno

Director de Desarrollo Urbano:

M.Ed. JOSÉ ANDRÉS MANZANILLA INTERIAN ING JUAN EDMUNDO SANCHEZ PALOMINO.

El H. Ayuntamiento de Othón P. Blanco, es el responsable del tratamiento de los datos personales que nos proporciona, éstos serán protegidos, incorporados y tratados en los expedientes correspondientes a cada trámite, evento, capacitación, programa de educación, servicio y/o convenio que organiza la Dirección de Desarrollo Urbano, los cuales se ubicarán en el archivo de la misma Dirección. Dicha información tiene por objeto integrar el expediente correspondiente a cada evento realizado, a fin de llevar a cabo los trámites administrativos que corresponda en su caso. Usted podrá consultar el aviso de privacidad integral en la Dirección Desarrollo Urbano o en nuestro portal de internet <http://www.cob.gob.mx/portal/avisos-privacidad/>. Lo anterior en congruencia y coordinación con las disposiciones en materia de transparencia, rendición de cuentas y acceso a la información pública contenidas en la Ley de Asentamientos Humanos, Ordenamiento Territorial y Desarrollo Urbano del Estado de Quintana Roo y la Ley de Acciones Urbanísticas del Estado de Quintana Roo.



H. AYUNTAMIENTO MUNICIPAL DE OTHON P. BLANCO

DIRECCIÓN GENERAL DE DESARROLLO URBANO MEDIO AMBIENTE Y ECOLOGIA

MUNICIPIO OTHON P. BLANCO ESTADO DE QUINTANA ROO

Con fundamento en el Artículo 130, del Reglamento de Desarrollo Urbano y Construcción para el Municipio de Othón P. Blanco, La Dirección General de Desarrollo Urbano, Medio Ambiente y Ecología, autoriza la presente:

LICENCIA DE CONSTRUCCION.

DATOS DE LA CONSTRUCCION:

VIGENCIA:

Table with construction details: Tipo: Nueva, Uso: Habitacional, Proyecto: Casa Habitación, Descripción: Estancia -Comedor, Cocina, baño, y 2 recamaras, Ubicación: Avenida Pacto Obrero Campesino, Calle, No. 502, Lote 25, Manzana 261, Colonia LAS AMERICAS II bis, Ciudad Chetumal. Vigencia: 0000221, Fecha de iniciación: 24/08/23, Fecha de Terminación: 24/08/24, Período de Obra: 12 Meses.

SUPERFICIE DE CONSTRUCCION

SUPERFICIES EXISTENTES:

SUPERFICIES A CONSTRUIR:

Table comparing existing and construction surfaces. Existing: Total 160.00 M2, Const. P.B., Const. P.A., Cubierta. To Construct: P.B. 59.51 M2, P.A., Nueva 59.51 M2, Amp., Demolición, Total en trámite 59.51 M2.

RESUMEN DE AREAS:

Summary of areas: Superficie Cubierta P.B. M2, Superficie Exterior M2, Superficie Cubierta Total 59.51 M2, Cajones de Estacionamiento 1.

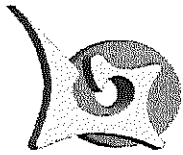
Se extiende la presente Licencia de construcción para los fines y usos que en esta se señalan. Cd. Chetumal, Quintana Roo a: 24 de Agosto 2023

Autorizó Director General de Desarrollo Urbano Medio Ambiente y Ecología

Visto Bueno Director de Desarrollo Urbano:

M.Ed. JOSÉ ANDRÉS MANZANILLA INTERIÁN, ING. JUAN EDMUNDO SANCHEZ PALOMINO.

El H. Ayuntamiento de Othón P. Blanco, es el responsable del tratamiento de los datos personales que nos proporcione, éstos serán protegidos, incorporados y tratados en los expedientes correspondientes a cada trámite, evento, capacitación, programa de educación, servicio y/o convenio que organiza la Dirección de Desarrollo Urbano, los cuales se ubicarán en el archivo de la misma Dirección. Dicha información tiene por objeto integrar el expediente correspondiente a cada evento realizado, a fin de llevar a cabo los trámites administrativos que corresponda en su caso. Usted podrá consultar el aviso de privacidad integral en la Dirección Desarrollo Urbano o en nuestro portal de internet http://www.ob.gov.mx/portal/aviso-privacidad/. Lo anterior en congruencia y coordinación con las disposiciones en materia de transparencia, rendición de cuentas y acceso a la información pública contenidas en la Ley de Asentamientos Humanos, Ordenamiento Territorial y Desarrollo Urbano del Estado de Quintana Roo y la Ley de Acciones Urbanísticas del Estado de Quintana Roo.



MUNICIPIO OTHON P. BLANCO
ESTADO DE QUINTANA ROO

H. AYUNTAMIENTO MUNICIPAL DE OTHON P. BLANCO
DIRECCION GENERAL DE DESARROLLO URBANO,
MEDIO AMBIENTE Y ECOLOGIA

Con fundamento en el Artículo 130, del Reglamento de Desarrollo Urbano y Construcción del Municipio de Othón P. Blanco, la Dirección General de Desarrollo Urbano, Medio Ambiente y Ecología, autoriza la presente:

LICENCIA DE CONSTRUCCION.

DATOS DE LA CONSTRUCCION:

Tipo : REGULARIZACIÓN Y AMPLIACIÓN
 uso: HABITACIONAL
 Proyecto: CASA HABITACIÓN
 Descripción: SE REGULARIZA CASA HABITACIÓN COMPUESTA POR DOS RECÁMARAS, 2 BAÑOS, UN CLOSET Y BODEGA; SE AMPLIA SALA, COMEDOR Y COCINA.
 Ubicación:

No LICENCIA:
 Fecha de iniciación:
 Fecha terminación:
 Período de obra:

VIGENCIA:

0000222
28/08/23
28/02/24
183 días meses. 6

AV. SAN SALVADOR S/N 23 20 JESUS MARTÍNEZ ROSS CHETUMAL
CALLE No. Lte. Mza. Col. CD

SUPERFICIE DE CONSTRUCCION:

SUPERFICIES EXISTENTES:

Superficie total del predio: 211.96 m²
 Superficie const. P.B: 72.26 m²
 Superficie const. P.A: 0.00 m²
 Superficie cubierta: 72.26 m²

SUPERFICIES A CONSTRUIR :

Superficie por nivel:
 P.B: 35.61 m² P.A: 0.00 m²
 Superficie por tipo de obra:
 Nueva: 0.00 m² Reg: 72.26 m²
 Amp.: 35.61 m² Renov: 0.00 m²
 Demolicion: 0.00 m²
 Superficie Total en trámite: 107.87 m²

RESUMEN DE AREAS:

SUPERFICIE CUBIERTA P. B: 107.87 m² SUPERFICIE CUBIERTA TOTAL: 107.87 m²
 SUPERFICIE EXTERIOR: 104.09 m² CAJONES DE ESTACIONAMIENTO: 2

Se extiende la presente Licencia de construcción para los fines y usos que en esta se señalan a los 28 días del mes de Agosto del año 2023

AUTORIZÓ
 DIRECTOR GENERAL DE DESARROLLO URBANO
 MEDIO AMBIENTE Y ECOLOGIA


VISTO BUENO
 DIRECTOR DE DESARROLLO URBANO



M.ED. JOSÉ ANDRÉS MANZANILLA INTERIÁN H. AYUNTAMIENTO 2021-2024 ING. JUAN EDMUNDO SÁNCHEZ PALOMINO

DIRECCIÓN GENERAL DE DESARROLLO URBANO, MEDIO AMBIENTE Y ECOLOGIA

El H. Ayuntamiento de Othón P. Blanco, es el responsable del tratamiento de los datos personales que nos proporcione, éstos serán protegidos, incorporados y tratados en los expedientes correspondientes a cada trámite, evento, capacitación, programa de educación, servicio y/o convenio que organiza la Dirección de Desarrollo Urbano, los cuales se ubicarán en el archivo de la misma Dirección. Dicha información tiene por objeto integrar el expediente correspondiente a cada evento realizado, a fin de llevar a cabo los trámites administrativos que corresponda en su caso. Usted podrá consultar el aviso de privacidad integral en la Dirección Desarrollo Urbano o en nuestro portal de internet <http://www.opb.gob.mx/portal/avisos-privacidad/>. Lo anterior en congruencia y coordinación con las disposiciones en materia de transparencia, rendición de cuentas y acceso a la información pública contenidas en la Ley de Asentamientos Humanos, Ordenamiento Territorial y Desarrollo Urbano del Estado de Quintana Roo y la Ley de Acciones Urbanísticas del Estado de Quintana Roo.



MUNICIPIO OTHON P. BLANCO
ESTADO DE QUINTANA ROO

H. AYUNTAMIENTO MUNICIPAL DE OTHON P. BLANCO
DIRECCION GENERAL DE DESARROLLO URBANO
MEDIO AMBIENTE Y ECOLOGIA

Con fundamento en el Artículo 130, del Reglamento de Desarrollo Urbano y Construcción para el Municipio de Othón P. Blanco, la Dirección General de Desarrollo Urbano, Medio Ambiente y Ecología, autoriza la presente:

LICENCIA DE CONSTRUCCION.

DATOS DE LA CONSTRUCCION:

Tipo : AMPLIACIÓN
 uso: HABITACIONAL UNIFAMILIAR
 Proyecto: CONSTRUCCION DE LOSA PARA ESTACIONAMIENTO
 Descripción: CONSTRUCCION LOSA DE VIGUETA Y BOVEDILLA SOBRE CASTILLOS EXISTENTES DE 15 X 15 CM.

Ubicación:

C. LOS PORTALES 178 26 102 LA HERRADURA III CHETUMAL
 CALLE No. Lte. Mza. Col. CD

VIGENCIA:

No LICENCIA: 6000223
 Fecha de iniciación: 28/08/23
 Fecha terminación: 28/02/24
 Periodo de obra: 133 días meses. 6

SUPERFICIE DE CONSTRUCCION:

SUPERFICIES EXISTENTES:

Superficie total del predio: 224.18 m²
 Superficie const. P.B: 54.94 m²
 Superficie const. P.A: 0.00 m²
 Superficie cubierta: 54.94 m²

SUPERFICIES A CONSTRUIR :

Superficie por nivel:
 P.B: 30.00 m² P.A: 0.00 m²
 Superficie por tipo de obra:
 Nueva: 0.00 m² Reg: 0.00 m²
 Amp.: 30.00 m² Renov: 0.00 m²
 Demolicion: 0.00 m²
 Superficie Total en trámite: 30.00 m²

RESUMEN DE AREAS:

SUPERFICIE CUBIERTA P. B: 54.94 m² SUPERFICIE CUBIERTA TOTAL: 84.94 m²
 SUPERFICIE EXTERIOR: 139.24 m² CAJONES DE ESTACIONAMIENTO: 1

Se extiende la presente Licencia de construcción para los fines y usos que en esta se señalan a los 28 días del mes de Agosto del año 2023

AUTORIZO

DIRECTOR GENERAL DE DESARROLLO URBANO
MEDIO AMBIENTE Y ECOLOGIA



EL MUNICIPIO QUE
TODOS QUEREMOS
OTHÓN P. BLANCO
H. AYUNTAMIENTO 2021 2024

DIRECTOR DE DESARROLLO URBANO

VISTO BUENO

M.Ed. JOSÉ ANDRÉS MANZANILLA INTERIAN

ING. JUAN EDMUNDO SÁNCHEZ PALOMINO

El H. Ayuntamiento de Othón P. Blanco, es el responsable del tratamiento de los datos personales que nos proporcione, éstos serán protegidos, incorporados y tratados en los expedientes correspondientes a cada trámite, evento, capacitación, programa de educación, servicio y/o convenio que organiza la Dirección de Desarrollo Urbano, los cuales se ubicarán en el archivo de la misma Dirección. Dicha información tiene por objeto integrar el expediente correspondiente a cada evento realizado, a fin de llevar a cabo los trámites administrativos que corresponda en su caso. Usted podrá consultar el aviso de privacidad integral en la Dirección Desarrollo Urbano o en nuestro portal de internet <http://www.opb.gob.mx/portal/avisos-privacidad/>. Lo anterior en congruencia y coordinación con las disposiciones en materia de transparencia, rendición de cuentas y acceso a la información pública contenidas en la Ley de Asentamientos Humanos, Ordenamiento Territorial y Desarrollo Urbano del Estado de Quintana Roo y la Ley de Acciones Urbanísticas del Estado de Quintana Roo.



MUNICIPIO OTHON P. BLANCO
ESTADO DE QUINTANA ROO

H. AYUNTAMIENTO MUNICIPAL DE OTHON P. BLANCO
DIRECCION GENERAL DE DESARROLLO URBANO
MEDIO AMBIENTE Y ECOLOGIA

Con fundamento en el Artículo 130, del Reglamento de Desarrollo Urbano y Construcción para el Municipio de Othón P. Blanco, la Dirección General de Desarrollo Urbano, Medio Ambiente y Ecología, autoriza la presente:

LICENCIA DE CONSTRUCCION.

DATOS DE LA CONSTRUCCION:

Tipo : OBRA NUEVA
uso: HABITACIONAL
Proyecto: CASA HABITACION
Descripción: LOSA DE CONCRETO ARMADO, MUROS DE BLOCK CON CADENAS Y CASTILLOS ARMADOS Y EN AREA EXTERIOR ZAPATA DE CONCRETO ARMADO, CASTILOS CON ARMEX PARA SOPORTAR ESTRUCTURA METALICA

No LICENCIA: 0000227
Fecha de iniciación: 30/08/23
Fecha terminación: 01/02/24
Período de obra: 180 meses. 6

VIGENCIA:

Ubicación:
PABLO GONZALEZ 313 15 '04 LEONA VICARIO CHETUMAL
CALLE No. Lte. Mza. Col. CD

SUPERFICIE DE CONSTRUCCION:

SUPERFICIES EXISTENTES:

Superficie total del predio: 387.85 m²
Superficie const. P.B: 170.50 m²
Superficie const. P.A: m²
Superficie cubierta: 170.50 m²

SUPERFICIES A CONSTRUIR :

Superficie por nivel:
P.B: 0.00 m² P.A: 0.00 m²
Superficie por tipo de obra:
Nueva: 50.85 m² Reg: 0.00 m²
Amp.: Metal, 152.85 m² Renov: 0.00 m²
Demolicion: 0.00 m²
Superficie Total en trámite: 203.70 m²

RESUMEN DE AREAS:

SUPERFICIE CUBIERTA P. B: 170.50 m² SUPERFICIE CUBIERTA TOTAL: 170.50 m²
SUPERFICIE EXTERIOR: 217.35 m² CAJONES DE ESTACIONAMIENTO: 2

Se extiende la presente Licencia de construcción para los fines y usos que en esta se señalan a los 30 días del mes de Agosto del año 20 23

VARILLA 3/8 \$190 PIEZA, VARILLA 1/2 \$323 PIEZA, VARILLA 5/8 \$577 PIEZA, VARILLA 3/4 \$615 PIEZA, VARILLA 3/8 \$190 PIEZA, VARILLA 1/2 \$323 PIEZA, VARILLA 5/8 \$577 PIEZA, VARILLA 3/4 \$615 PIEZA

AUTORIZÓ

DIRECTOR GENERAL DE DESARROLLO URBANO
MEDIO AMBIENTE Y ECOLOGIA

[Signature]



EL MUNICIPIO QUE
TODOS QUEREMOS

OTHÓN P. BLANCO
AYUNTAMIENTO 2022-2024

VISTO BUENO

DIRECTOR DE DESARROLLO URBANO


[Signature]

M.C. JOSÉ ANDRÉS MANZANILLA INTERIAN

ING. JUAN EDMUNDO SÁNCHEZ PALOMINO

DIRECCION GENERAL DE DESARROLLO URBANO, MEDIO AMBIENTE Y ECOLOGIA

El H. Ayuntamiento de Othón P. Blanco, es el responsable del tratamiento de los datos personales que nos proporcione, éstos serán protegidos, incorporados y tratados en los expedientes correspondientes a cada trámite, evento, capacitación, programa de educación, servicio y/o convenio que organiza la Dirección de Desarrollo Urbano, los cuales se ubicarán en el archivo de la misma Dirección. Dicha información tiene por objeto integrar el expediente correspondiente a cada evento realizado, a fin de llevar a cabo los trámites administrativos que corresponda en su caso. Usted podrá consultar el aviso de privacidad integral en la Dirección Desarrollo Urbano o en nuestro portal de internet <http://www.opb.gob.mx/portal/avisos-privacidad/>. Lo anterior en congruencia y coordinación con las disposiciones en materia de transparencia, rendición de cuentas y acceso a la información pública contenidas en la Ley de Asentamientos Humanos, Ordenamiento Territorial y Desarrollo Urbano del Estado de Quintana Roo y la Ley de Acciones Urbanísticas del Estado de Quintana Roo.



MUNICIPIO OTHÓN P. BLANCO
ESTADO DE QUINTANA ROO

H. AYUNTAMIENTO MUNICIPAL DE OTHON P. BLANCO
DIRECCION GENERAL DE DESARROLLO URBANO
MEDIO AMBIENTE Y ECOLOGIA

Con fundamento en el Artículo 130, del Reglamento de Desarrollo Urbano y Construcción para el Municipio de Othón P. Blanco, la Dirección General de Desarrollo Urbano, Medio Ambiente y Ecología, autoriza la presente:

LICENCIA DE CONSTRUCCION.

DATOS DE LA CONSTRUCCION:

VIGENCIA: **0000229**

Tipo : REGULARIZACION
Uso: HABITACIONAL
Proyecto: CASA HABITACION
Descripción: REG. DE COCHERA Y DORMITORIO
Ubicación:

No LICENCIA:
Fecha de inicio: 30/08/23
Fecha término: 01/03/24
Periodo de obra: 183 días meses. 6

MANUEL AVILA CAMACHO	263	16	422	LA ESPERANZA	CHETUMAL
CALLE	No.	Lte.	Mza.	Col.	POBLADO

SUPERFICIE DE CONSTRUCCION:

SUPERFICIES EXISTENTES:

Superficie total del predio: 144.00 m²
Superficie const. P.B: 83.56 m²
Superficie const. P.A: 0.00 m²
Superficie cubierta: 83.56 m²

SUPERFICIES A CONSTRUIR :

Superficie por nivel:
P.B: 0.00 m² P.A: 0.00 m²
Superficie por tipo de obra:
Nueva: 0.00 m² Reg: 46.56 m²
Amp.: 0.00 m² Renov: 0.00 m²
Demolicion: 0.00 m²
Superficie Total en tramite: 46.56 m²

RESUMEN DE AREAS:

SUPERFICIE CUBIERTA P. B:	<u>83.56</u> m ²	SUPERFICIE CUBIERTA TOTAL:	<u>83.56</u> m ²
SUPERFICIE EXTERIOR:	<u>60.44</u> m ²	CAJONES DE ESTACIONAMIENTO:	<u>1</u>

Se extiende la presente Licencia de construcción para los fines y usos que en esta se señalan a los 30 días del mes de Agosto del año 2023

AUTORIZÓ

DIRECTOR GENERAL DE DESARROLLO URBANO
MEDIO AMBIENTE Y ECOLOGIA



OTHÓN P. BLANCO
AYUNTAMIENTO 2021-2024

VISTO BUENO


DIRECTOR DE DESARROLLO URBANO

M. Ed. JOSÉ ANDRÉS MANZANILLA INTERIAN

ING. JUAN EDMUNDO SANCHEZ PALOMINO

DIRECCION GENERAL DE DESARROLLO URBANO, MEDIO AMBIENTE Y ECOLOGIA

El H. Ayuntamiento de Othón P. Blanco, es el responsable del tratamiento de los datos personales que nos proporcione, éstos serán protegidos, incorporados y tratados en los expedientes correspondientes a cada trámite, evento, capacitación, programa de educación, servicio y/o convenio que organiza la Dirección de Desarrollo Urbano, los cuales se ubicarán en el archivo de la misma Dirección. Dicha información tiene por objeto integrar el expediente correspondiente a cada evento realizado, a fin de llevar a cabo los trámites administrativos que corresponda en su caso. Usted podrá consultar el aviso de privacidad integral en la Dirección Desarrollo Urbano o en nuestro portal de internet <http://www.opb.gob.mx/portal/avisos-privacidad/>. Lo anterior en congruencia y coordinación con las disposiciones en materia de transparencia, rendición de cuentas y acceso a la información pública contenidas en la Ley de Asentamientos Humanos, Ordenamiento Territorial y Desarrollo Urbano del Estado de Quintana Roo y la Ley de Acciones Urbanísticas del Estado de Quintana Roo.



H. AYUNTAMIENTO MUNICIPAL DE OTHON P. BLANCO
DIRECCION GENERAL DE DESARROLLO URBANO
MEDIO AMBIENTE Y ECOLOGIA

MUNICIPIO OTHON P. BLANCO
ESTADO DE QUINTANA ROO

Con fundamento en el Artículo 130, del Reglamento de Desarrollo Urbano y Construcción para el Municipio de Othón P. Blanco, la Dirección General de Desarrollo Urbano, Medio Ambiente y Ecología, autoriza la presente:

LICENCIA DE CONSTRUCCION.

DATOS DE LA CONSTRUCCION:

Tipo : Nueva
 uso: Departamentos y Locales Comerciales
 Proyecto: Arquitectónico
 Descripción: Muros de block y losa prefabricada
 Ubicación:
Paseo del Puerto 1050 y 1048 52 y 53 6
Avenida No. Lotes Manzana Fraccionamiento Poblado

VIGENCIA:

No LICENCIA: 0000237
 Fecha de iniciación: 06/09/2023
 Fecha terminación: 06/09/2024
 Período de obra: 365 días meses. 12

SUPERFICIE DE CONSTRUCCION:

SUPERFICIES EXISTENTES:

Superficie total del predio: 595.65 m²
 Superficie const. P.B: 0.00 m²
 Superficie const. P.A: 0.00 m²
 Superficie cubierta: m²

SUPERFICIES A CONSTRUIR :

Superficie por nivel:
 P.B: 316.50 m² P.A: 503.50 m²
 Superficie por tipo de obra:
 Nueva: 820.00 m² Reg: m²
 Amp.: m² Renov: m²
 Demolicion: m²
 Superficie Total en trámite: 820.00 m²

RESUMEN DE AREAS:

SUPERFICIE CUBIERTA P. B: 0.00 m² SUPERFICIE CUBIERTA TOTAL: 820.00 m²
 SUPERFICIE EXTERIOR: 279.15 m² CAJONES DE ESTACIONAMIENTO: 8

Se extiende la presente Licencia de construcción para los fines y usos que en esta se señalan a los 06 días del mes de Septiembre del año 2023

AUTORIZO

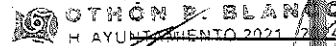
DIRECTOR GENERAL DE DESARROLLO URBANO
MEDIO AMBIENTE Y ECOLOGIA

M.Ed. JOSÉ ANDRÉS MANZANILLA INTERIAN




VISTO BUENO

DIRECTOR DE DESARROLLO URBANO



DIRECCION GENERAL DE DESARROLLO URBANO, MEDIO AMBIENTE Y ECOLOGIA
ING. JUAN EDUARDO SÁNCHEZ PALOMINO

El H. Ayuntamiento de Othón P. Blanco, es el responsable del tratamiento de los datos personales que nos proporcione, éstos serán protegidos, incorporados y tratados en los expedientes correspondientes a cada trámite, evento, capacitación, programa de educación, servicio y/o convenio que organiza la Dirección de Desarrollo Urbano, los cuales se ubicarán en el archivo de la misma Dirección. Dicha información tiene por objeto integrar el expediente correspondiente a cada evento realizado, a fin de llevar a cabo los trámites administrativos que corresponda en su caso. Usted podrá consultar el aviso de privacidad integral en la Dirección Desarrollo Urbano o en nuestro portal de internet <http://www.opb.gob.mx/portal/aviso-privacidad/>. Lo anterior en congruencia y coordinación con las disposiciones en materia de transparencia, rendición de cuentas y acceso a la información pública contenidas en la Ley de Asentamientos Humanos, Ordenamiento Territorial y Desarrollo Urbano del Estado de Quintana Roo y la Ley de Acciones Urbanísticas del Estado de Quintana Roo.



MUNICIPIO OTHON P. BLANCO
ESTADO DE QUINTANA ROO

H. AYUNTAMIENTO MUNICIPAL DE OTHON P. BLANCO
DIRECCION GENERAL DE DESARROLLO URBANO
MEDIO AMBIENTE Y ECOLOGIA

Con fundamento en el Artículo 130, del Reglamento de Desarrollo Urbano y Construcción para el Municipio de Othón P. Blanco, la Dirección General de Desarrollo Urbano, Medio Ambiente y Ecología, autoriza la presente:

LICENCIA DE CONSTRUCCION.

DATOS DE LA CONSTRUCCION:

Tipo : AMPLIACIÓN
uso: HABITACIONAL
Proyecto: CONSTRUCCION DE PLANTA ALTA (DOS HABITACIONES Y UN BAÑO)
Descripción: ESTRUCTURA A BASE DE COLUMNAS DE 25 X 25, MUROS DE BLOCK Y LOSA DE VIGUETA Y BOVEDILLA
Ubicación:

VIGENCIA:

No LICENCIA: 000238
Fecha de iniciación: 06/09/23
Fecha terminación: 06/03/24
Período de obra: 133 días meses. 6

CALLE TOMAS AZNAR BARBACHANO 137 7 508 FRACC. PROTERRITORIO IV CHETUMAL
CALLE No. Lte. Mza. Col. 1 CD

SUPERFICIE DE CONSTRUCCION:

SUPERFICIES EXISTENTES:

Superficie total del predio: 160.00 m²
Superficie const. P.B: 61.67 m²
Superficie const. P.A: 0.00 m²
Superficie cubierta: 61.67 m²

SUPERFICIES A CONSTRUIR :

Superficie por nivel:
P.B: 0.00 m² P.A: 49.82 m²
Superficie por tipo de obra:
Nueva: 0.00 m² Reg: 49.82 m²
Amp.: 0.00 m² Remod: 0.00 m²
Demolicion: 0.00 m²
Superficie Total en trámite: 49.82 m²

RESUMEN DE AREAS:

SUPERFICIE CUBIERTA P. B: 61.67 m² SUPERFICIE CUBIERTA TOTAL: 111.49 m²
SUPERFICIE EXTERIOR: 0.00 m² CAJONES DE ESTACIONAMIENTO: 1

Se extiende la presente Licencia de construcción para los fines y usos que en esta se señalan a los 06 días del mes de Septiembre del año 2023

AUTORIZO
DIRECTOR GENERAL DE DESARROLLO URBANO
MEDIO AMBIENTE Y ECOLOGIA




VISTO BUENO
DIRECTOR DE DESARROLLO URBANO

M.Ed. JOSÉ ANDRÉS MANZANILLA INTERIAN

JUAN EDMUNDO SANCHEZ PALOMINO

DIRECCION GENERAL DE DESARROLLO URBANO, MEDIO AMBIENTE Y ECOLOGIA

El H. Ayuntamiento de Othón P. Blanco, es el responsable del tratamiento de los datos personales que nos proporcione, éstos serán protegidos, incorporados y tratados en los expedientes correspondientes a cada trámite, evento, capacitación, programa de educación, servicio y/o convenio que organiza la Dirección de Desarrollo Urbano, los cuales se ubicarán en el archivo de la misma Dirección. Dicha información tiene por objeto integrar el expediente correspondiente a cada evento realizado, a fin de llevar a cabo los trámites administrativos que corresponda en su caso. Usted podrá consultar el aviso de privacidad integral en la Dirección Desarrollo Urbano o en nuestro portal de internet <http://www.opb.gob.mx/portal/avisos-privacidad/>. Lo anterior en congruencia y coordinación con las disposiciones en materia de transparencia, rendición de cuentas y acceso a la información pública contenidas en la Ley de Asentamientos Humanos, Ordenamiento Territorial y Desarrollo Urbano del Estado de Quintana Roo y la Ley de Acciones Urbanísticas del Estado de Quintana Roo



H. AYUNTAMIENTO MUNICIPAL DE OTHON P. BLANCO

DIRECCIÓN GENERAL DE DESARROLLO URBANO MEDIO AMBIENTE Y ECOLOGIA

MUNICIPIO OTHON P. BLANCO ESTADO DE QUINTANA ROO

Con fundamento en el Artículo 130, del Reglamento de Desarrollo Urbano y Construcción para el Municipio de Othón P. Blanco, La Dirección General de Desarrollo Urbano, Medio Ambiente y Ecología, autoriza la presente:

LICENCIA DE CONSTRUCCION.

DATOS DE LA CONSTRUCCION:

VIGENCIA:

Table with construction details: Tipo: Nueva, Uso: Habitacional, Proyecto: Casa Habitación, Descripción: Estancia -Comedor, Cocina, baño, y 2 recamaras, Ubicación: Avenida Pacto Obrero Campesino, Calle No. 479, Lote 44, Manzana 260, Colonia LAS AMERICAS II bis, Ciudad Chetumal. Vigencia: 0000242, Fecha de iniciación: 18/09/23, Fecha de Terminación: 18/09/24, Período de Obra: 12 Meses.

SUPERFICIE DE CONSTRUCCION:

SUPERFICIES EXISTENTES:

SUPERFICIES A CONSTRUIR:

Table with surface areas: Superficie total del predio: 188.80 M2, Superficie Const. P.B.: M2, Superficie Const. P.A.: M2, Superficie Cubierta: M2, Superficie por nivel: P.B.: 67.85 M2, P.A.: M2, Superficie por tipo de obra: Nueva 67.85 M2, Reg: M2, Amp.: M2, Renov.: M2, Demolición: M2, Superficie Total en trámite: 67.85 M2

RESUMEN DE AREAS:

Summary table: Superficie Cubierta P.B.: M2, Superficie Exterior: M2, Superficie Cubierta Total: 67.85 M2, Cajones de Estacionamiento: 1

Se extiende la presente Licencia de construcción para los fines y usos que en esta se señalan. Cd. Chetumal, Quintana Roo a: 18 de Septiembre 2023

Autorizó

Visto Bueno

Director General de Desarrollo Urbano Medio Ambiente y Ecología

Director de Desarrollo Urbano:

M.Ed. JOSÉ ANDRÉS MANZANILLA INTERIANO ING. JUAN EDMUNDO SANCHEZ PALOMINO.

El H. Ayuntamiento de Othón P. Blanco, es el responsable del tratamiento de los datos personales que nos proporcione, éstos serán protegidos, incorporados y tratados en los expedientes correspondientes a cada trámite, evento, capacitación, programa de educación, servicio y/o convenio que organiza la Dirección de Desarrollo Urbano, los cuales se ubicarán en el archivo de la misma Dirección. Dicha información tiene por objeto integrar el expediente correspondiente a cada evento realizado, a fin de llevar a cabo los trámites administrativos que corresponda en su caso. Usted podrá consultar el aviso de privacidad integral en la Dirección Desarrollo Urbano o en nuestro portal de internet http://www.dub.gob.mx/portal/avisos-privacidad/. Lo anterior en congruencia y coordinación con las disposiciones en materia de transparencia, rendición de cuentas y acceso a la información pública contenidas en la Ley de Asentamientos Humanos, Ordenamiento Territorial y Desarrollo Urbano del Estado de Quintana Roo y la Ley de Acciones Urbanísticas del Estado de Quintana Roo.



MUNICIPIO OTHON P. BLANCO
ESTADO DE QUINTANA ROO

H. AYUNTAMIENTO MUNICIPAL DE OTHON P. BLANCO
DIRECCION GENERAL DE DESARROLLO URBANO
MEDIO AMBIENTE Y ECOLOGIA

Con fundamento en el Artículo 130. del Reglamento de Desarrollo Urbano y Construcción para el Municipio de Othón P. Blanco, la Dirección General de Desarrollo Urbano, Medio Ambiente y Ecología, autoriza la presente:

LICENCIA DE CONSTRUCCION.

DATOS DE LA CONSTRUCCION:

Tipo : REGULARIZACION
 uso: HABITACIONAL
 Proyecto: CASA HABITACION
 Descripción: MURO DE BLOCK, LOSA DE VIGUTA Y BOVEDILLA, ACABADOS MEDIOS
 Ubicación:

VIGENCIA:
 No LICENCIA: 0000243
 Fecha de iniciación: 18/09/23
 Fecha terminación: 18/03/24
 Periodo de obra 183 días meses. 6

CALLE ARUBA	402	25	39	CARIBE II	CHETUMAL
CALLE	No.	Lte.	Mza.	Col.	CD

SUPERFICIE DE CONSTRUCCION:

SUPERFICIES EXISTENTES:

Superficie total del predio: 160.00 m²
 Superficie const. P.B: 33.78 m²
 Superficie const. P.A: 0.00 m²
 Superficie cubierta: 33.78 m²

SUPERFICIES A CONSTRUIR :

Superficie por nivel:
 P.B: 60.00 m² P.A: _____ m²
 Superficie por tipo de obra:
 Nueva: 0.00 m² Reg: 60.00 m²
 Amp.: 0.00 m² Renov: 0.00 m²
 Demolicion: 0.00 m²
 Superficie Total en trámite: 60.00 m²

RESUMEN DE AREAS:

SUPERFICIE CUBIERTA P. B:	<u>93.78</u> m ²	SUPERFICIE CUBIERTA TOTAL:	<u>93.80</u> m ²
SUPERFICIE EXTERIOR:	<u>66.22</u> m ²	CAJONES DE ESTACIONAMIENTO:	<u>1</u>

Se extiende la presente Licencia de construcción para los fines y usos que en esta se señalan a los 18 días del mes de Septiembre del año 2023

AUTORIZO
 DIRECTOR GENERAL DE DESARROLLO URBANO
 MEDIO AMBIENTE Y ECOLOGIA




VISTO BUENO
 DIRECTOR DE DESARROLLO URBANO

M.Ed. JOSÉ ANDRÉS MANZANILLA INTERIAN

MUNICIPIO DE OTHON P. BLANCO
 H. AYUNTAMIENTO 2021-2024
 DIRECCION GENERAL DE DESARROLLO URBANO, MEDIO AMBIENTE Y ECOLOGIA

ING. JUAN EDMUNDO SÁNCHEZ PALOMINO

El H. Ayuntamiento de Othón P. Blanco, es el responsable del tratamiento de los datos personales que nos proporcione, éstos serán protegidos, incorporados y tratados en los expedientes correspondientes a cada trámite, evento, capacitación, programa de educación, servicio y/o convenio que organiza la Dirección de Desarrollo Urbano, los cuales se ubicarán en el archivo de la misma Dirección. Dicha información tiene por objeto integrar el expediente correspondiente a cada evento realizado, a fin de llevar a cabo los trámites administrativos que corresponda en su caso. Usted podrá consultar el aviso de privacidad integral en la Dirección Desarrollo Urbano o en nuestro portal de internet <http://www.opb.gob.mx/portal/avisos-privacidad/>. Lo anterior en congruencia y coordinación con las disposiciones en materia de transparencia, rendición de cuentas y acceso a la información pública contenidas en la Ley de Asentamientos Humanos, Ordenamiento Territorial y Desarrollo Urbano del Estado de Quintana Roo y la Ley de Acciones Urbanísticas del Estado de Quintana Roo.



MUNICIPIO OTHON P. BLANCO
ESTADO DE QUINTANA ROO

H. AYUNTAMIENTO MUNICIPAL DE OTHON P. BLANCO
DIRECCION GENERAL DE DESARROLLO URBANO
MEDIO AMBIENTE Y ECOLOGIA

Con fundamento en el Artículo 130, del Reglamento de Desarrollo Urbano y Construcción para el Municipio de Othón P. Blanco, la Dirección General de Desarrollo Urbano, Medio Ambiente y Ecología, autoriza la presente:

LICENCIA DE CONSTRUCCION.

DATOS DE LA CONSTRUCCION:

Tipo : REGULARIZACION
 uso: HABITACIONAL
 Proyecto: CASA HABITACION
 Descripción: MURO DE BLOCK, LOSA DE VIGUTA Y BOVEDILLA, ACABADOS MEDIOS
 Ubicación:

VIGENCIA:

No LICENCIA: 0000244
 Fecha de iniciación: 18/09/2023
 Fecha terminación: 18/03/2024
 Período de obra: 183 días meses. 6

CALLE CATORCE SUR	17	4	40	PACTO OBRERO	CHETUMAL
CALLE	No.	Lte.	Mza.	Col.	CD

SUPERFICIE DE CONSTRUCCION:

SUPERFICIES EXISTENTES:

Superficie total del predio: 115.20 m²
 Superficie const. P.B: 51.10 m²
 Superficie const. P.A: 0.00 m²
 Superficie cubierta: 50.07 m²

SUPERFICIES A CONSTRUIR :

Superficie por nivel:
 P.B: 41.23 m² P.A: 23.63 m²
 Superficie por tipo de obra:
 Nueva: 0.00 m² Reg: 23.63 m²
 Amp.: 0.00 m² Renov: 0.00 m²
 Demolicion: 0.00 m²
 Superficie Total en trámite: 64.86 m²

RESUMEN DE AREAS:

SUPERFICIE CUBIERTA P. B:	<u>91.30</u> m ²	SUPERFICIE CUBIERTA TOTAL:	<u>114.93</u> m ²
SUPERFICIE EXTERIOR:	<u>23.90</u> m ²	CAJONES DE ESTACIONAMIENTO:	<u>1</u>

Se extiende la presente Licencia de construcción para los fines y usos que en esta se señalan a los 18 días del mes de Septiembre del año 2023

AUTORIZO

DIRECTOR GENERAL DE DESARROLLO URBANO
MEDIO AMBIENTE Y ECOLOGIA

[Signature]

M.Ed. JOSÉ ANDRÉS MANZANILLA INTERIAN



VISTO BUENO


DIRECTOR DE DESARROLLO URBANO

OTHÓN P. BLANCO
AYUNTAMIENTO 2021-2024
DIRECCION GENERAL DE DESARROLLO URBANO, MEDIO AMBIENTE Y ECOLOGIA

[Signature]

ING. JUAN EDMUNDO SÁNCHEZ PALOMINO

El H. Ayuntamiento de Othón P. Blanco, es el responsable del tratamiento de los datos personales que nos proporcione, éstos serán protegidos, incorporados y tratados en los expedientes correspondientes a cada trámite, evento, capacitación, programa de educación, servicio y/o convenio que organiza la Dirección de Desarrollo Urbano, los cuales se ubicarán en el archivo de la misma Dirección. Dicha información tiene por objeto integrar el expediente correspondiente a cada evento realizado, a fin de llevar a cabo los trámites administrativos que corresponda en su caso. Usted podrá consultar el aviso de privacidad integral en la Dirección Desarrollo Urbano o en nuestro portal de internet <http://www.opb.gob.mx/portal/aviso-privacidad/>. Lo anterior en congruencia y coordinación con las disposiciones en materia de transparencia, rendición de cuentas y acceso a la información pública contenidas en la Ley de Asentamientos Humanos, Ordenamiento Territorial y Desarrollo Urbano del Estado de Quintana Roo y la Ley de Acciones Urbanísticas del Estado de Quintana Roo.



MUNICIPIO OTHÓN P. BLANCO
ESTADO DE QUINTANA ROO

H. AYUNTAMIENTO MUNICIPAL DE OTHON P. BLANCO
DIRECCION GENERAL DE DESARROLLO URBANO
MEDIO AMBIENTE Y ECOLOGIA

Con fundamento en el Artículo 130, del Reglamento de Desarrollo Urbano y Construcción para el Municipio de Othón P. Blanco, la Dirección General de Desarrollo Urbano, Medio Ambiente y Ecología, autoriza la presente:

LICENCIA DE CONSTRUCCION.

DATOS DE LA CONSTRUCCION:

Tipo: REGULARIZACION
 uso: CASA HABITACION
 Proyecto: CASA HABITACION UNIFAMILIAR
 Descripción: MUROS DE BLOCK/VIGUETA Y BOVEDILLA
 Ubicación: GABRIEL R. GUEVARA ORIHUELA 113 17 15
CALLE No. Lte. Mza.

VIGENCIA:

No LICENCIA: 0000249
 Fecha de iniciación: 20/09/23
 Fecha terminación: 20/03/24
 Período de obra: 183 días meses. 6

UNIDAD HABITACIONAL
 SANTA MARIA CHETUMAL
 Col. CD

SUPERFICIE DE CONSTRUCCION:

SUPERFICIES EXISTENTES:

Superficie total del predio: 108.00 m²
 Superficie const. P.B: 88.86 m²
 Superficie const. P.A: 10.79 m²
 Superficie cubierta: 99.65 m²

SUPERFICIES A CONSTRUIR :

Superficie por nivel:
 P.B: _____ m² P.A: _____ m²
 Superficie por tipo de obra:
 Nueva: 0.00 m² Reg: 36.10 m²
 Amp.: 0.00 m² Renov: 0.00 m²
 Demolicion: 0.00 m²
 Superficie Total en trámite: 36.10 m²

RESUMEN DE AREAS:

SUPERFICIE CUBIERTA P. B: 88.86 m² SUPERFICIE CUBIERTA TOTAL: 99.65 m²
 SUPERFICIE EXTERIOR: 19.14 m² CAJONES DE ESTACIONAMIENTO: _____

Se extiende la presente Licencia de construcción para los fines y usos que en esta se señalan a los 20 días del mes de Septiembre 2023

AUTORIZÓ
 DIRECTOR GENERAL DE DESARROLLO URBANO
 MEDIO AMBIENTE Y ECOLOGIA

M.C. JOSÉ ANDRÉS MANZANILLA INTERIAN



EL MUNICIPIO QUE
 TODOS QUEREMOS
 OTHON P. BLANCO
 AYUNTAMIENTO 2022-2024
 DIRECCION GENERAL DE DESARROLLO
 URBANO, MEDIO AMBIENTE Y ECOLOGIA

VISTO BUENO
 DIRECTOR DE DESARROLLO URBANO

C. JUAN EDMUNDO SANCHEZ PALOMINO

De acuerdo a la Fracción III del Artículo 33 de la Ley de Transparencia y acceso a la Información Pública del Estado de Quintana Roo, le informamos que los datos personales proporcionados formaran parte de un sistema de datos personales y correspondientes expediente, el cual quedara bajo resguardo de esta Dirección; dichos datos serán utilizados para los fines por los que fueron recabados.