



MUNICIPIO OTHON P. BLANCO
ESTADO DE QUINTANA ROO

**H. AYUNTAMIENTO MUNICIPAL DE OTHON P. BLANCO
DIRECCION GENERAL DE OBRAS PUBLICAS,
DESARROLLO URBANO Y ECOLOGIA**

Con fundamento en el Artículo 118, del Reglamento de Desarrollo Urbano y Seguridad Estructural para el Municipio de Othón P. Blanco, la Dirección General de Obras Públicas, Desarrollo Urbano y Ecología, autoriza la presente:

LICENCIA DE CONSTRUCCION.

DATOS DE LA CONSTRUCCION:

Tipo : NUEVA
 uso: HABITACIONAL
 Proyecto: CONSULTORIO
 Descripción: SISTEMA TRADICIONAL, CIMENTACION MAMPOSTERIA CADENAS CASTILLOS LOSA APLANADOS MUROS

VIGENCIA:

No LICENCIA: 0000266
 Fecha de iniciación: 18-Sep-18
 Fecha terminación: 18-Sep-19
 Período de obra: 12 meses. 365

Ubicación:

CALLE HUACHINANGO S/N MZA 17 LTE 1 POBLADO DE MAHAHUAL CHETUMAL
 CALLE No. Mza COL: CD

SUPERFICIE DE CONSTRUCCION:

SUPERFICIES EXISTENTES:

Superficie total del predio: 1,268.62 m²
 Superficie const. P.B: m²
 Superficie const. P.A: 0.00 m²
 Superficie cubierta: m²

SUPERFICIES A CONSTRUIR :

Superficie por nivel:
 P.B: 629.53 m² P.1: 629.53 m²
 Superficie por tipo de obra: P.2: 629.53 m²
 Nueva: 2892.27 m² P.3: 629.53 m²
 Amp.: m² P.4: 374.15 m²
 Demolicion: m²
 Superficie Total en trámite: 2892.27 m²

RESUMEN DE AREAS:

SUPERFICIE CUBIERTA P. B: 629.53 m² SUPERFICIE CUBIERTA TOTAL: 2892.27 m²
 SUPERFICIE EXTERIOR: 639.09 m² CAJONES DE ESTACIONAMIENTO: 14

Se extiende la presente Licencia de construcción para los fines y usos que en esta se señalan a los 18 días del mes de Septiembre del año 2018

Autorizó

**DIRECTOR GENERAL DE OBRAS PUBLICAS,
DESARROLLO URBANO Y ECOLOGIA**

ING. ROBERTO CHIM INTERIÁN



MUNICIPIO OTHON P. BLANCO

DIRECCION GENERAL DE OBRAS PUBLICAS,
DESARROLLO URBANO Y ECOLOGIA.

De acuerdo a la Fracción III del Artículo 33 de la Ley de Transparencia y acceso a la Información Pública del Estado de Quintana Roo, le informamos que los datos personales proporcionados formaran parte de un sistema de datos personales y correspondientes expediente, el cual quedara bajo resguardo de esta Dirección; dichos datos serán utilizados para los fines por los que fueron recabados.



MUNICIPIO OTHÓN P. BLANCO
ESTADO DE QUINTANA ROO

H. AYUNTAMIENTO MUNICIPAL DE OTHON P. BLANCO
DIRECCION GENERAL DE OBRAS PUBLICAS,
DESARROLLO URBANO Y ECOLOGIA

Con fundamento en el Artículo 118, del Reglamento de Desarrollo Urbano y Seguridad Estructural para el Municipio de Othón P. Blanco, la Dirección General de Obras Públicas, Desarrollo Urbano y Ecología, autoriza la presente:

LICENCIA DE CONSTRUCCION.

DATOS DE LA CONSTRUCCION:

Tipo : OBRA NUEVA
uso: COMERCIAL
Proyecto: LOCAL COMERCIAL
Descripción: SISTEMA CONSTRUCTIVO TRADICIONAL: BLOCK, CASTILLOS, CADENAS ARMADAS, CIMENTACIÓN MAMP., ZAPATAS AISLADAS.
Ubicación:

VIGENCIA:

No LICENCIA: 0000203
Fecha de iniciación: 24-agosto-2018
Fecha terminación: 24-enero-2019
Período de obra: 130 días meses. 6

INSURGENTES ESQ. TEC. DE TUXTLA 58 13 19 MAGISTERIAL CHETUMAL
CALLE No. Lte Mza COL: CD

SUPERFICIE DE CONSTRUCCION:

SUPERFICIES EXISTENTES:

Superficie total del predio: 370.12 m²
Superficie const. P.B: 0.00 m²
Superficie const. P.A: 0.00 m²
Superficie cubierta: 0.00 m²

SUPERFICIES A CONSTRUIR :

Superficie por nivel:
P.B: 56.60 m² P.A: 238.45 m²
Superficie por tipo de obra:
Nueva: 295.05 m² Reg: 0.00 m²
Amp.: 0.00 m² Renov: 0.00 m²
Demolicion: 0.00 m²
Superficie Total en trámite: 295.05 m²

RESUMEN DE AREAS:

SUPERFICIE CUBIERTA P. B: 56.60 m² SUPERFICIE CUBIERTA TOTAL: 295.05 m²
SUPERFICIE EXTERIOR: 313.52 m² CAJONES DE ESTACIONAMIENTO: 6

Se extiende la presente Licencia de construcción para los fines y usos que en esta se señalan

a los 24 días del mes de agosto del año 2018

Autorizó

DIRECTOR GENERAL DE OBRAS PUBLICAS,
DESARROLLO URBANO Y ECOLOGIA

ING. ROBERTO CHIM INTERIÁN

DIRECCION GENERAL DE OBRAS PUBLICAS
DESARROLLO URBANO Y ECOLOGIA



MUNICIPIO OTHÓN P. BLANCO

De acuerdo a la Fracción III del Artículo 33 de la Ley de Transparencia y acceso a la Información Pública del Estado de Quintana Roo, le informamos que los datos personales proporcionados formaran parte de un sistema de datos personales y correspondientes expediente, el cual quedara bajo resguardo de esta Dirección; dichos datos serán utilizados para los fines por los que fueron recabados.



MUNICIPIO OTHON P. BLANCO
ESTADO DE QUINTANA ROO

**H. AYUNTAMIENTO MUNICIPAL DE OTHON P. BLANCO
DIRECCION GENERAL DE OBRAS PUBLICAS,
DESARROLLO URBANO Y ECOLOGIA**

Con fundamento en el Artículo 118, del Reglamento de Desarrollo Urbano y Seguridad Estructural para el Municipio de Othón P. Blanco, la Dirección General de Obras Públicas, Desarrollo Urbano y Ecología, autoriza la presente:

LICENCIA DE CONSTRUCCION.

DATOS DE LA CONSTRUCCION:

Tipo : NUEVA
 uso: HABITACIONAL
 Proyecto: CASA HABITACION DE VERANEO
 Descripción: SISTEMA TRADICIONAL, CIMENTACION MAMPOSTERIA CADENAS
CASTILLOS LOSA APLANADOS MUROS
 Ubicación:

VIGENCIA:

No LICENCIA: 0000267
 Fecha de iniciación: 18-Sep-18
 Fecha terminación: 18-Sep-19
 Período de obra: 12 meses. 365

CARRETERA XCALAK- MAHAHUAL S/N 0 0 POBLADO DE MAHAHUAL CHETUMAL
 CALLE No. Lte Mza COL: CD

SUPERFICIE DE CONSTRUCCION:

SUPERFICIES EXISTENTES:

Superficie total del predio: 2,491.54 m²
 Superficie const. P.B: _____ m²
 Superficie const. P.A: 0.00 m²
 Superficie cubierta: _____ m²

SUPERFICIES A CONSTRUIR :

Superficie por nivel:
 P.B: 388.43 m² P.A: 323.68 m²
 Superficie por tipo de obra:
 Nueva: 712.11 m² Reg: _____ m²
 Amp.: _____ m² Renov: _____ m²
 Demolicion: _____ m²
 Superficie Total en trámite: 712.11 m²

RESUMEN DE AREAS:

SUPERFICIE CUBIERTA P. B: 388.43 m² SUPERFICIE CUBIERTA TOTAL: 712.11 m²
 SUPERFICIE EXTERIOR: 2103.11 m² CAJONES DE ESTACIONAMIENTO: 6

Se extiende la presente Licencia de construcción para los fines y usos que en esta se señalan a los 15 días del mes de Septiembre del año 2018

Autorizó

**DIRECTOR GENERAL DE OBRAS PUBLICAS,
DESARROLLO URBANO Y ECOLOGIA**



M. AYUNTAMIENTO MUNICIPAL DE OTHON P. BLANCO

ING. ROBERTO CHIM INTERIÁN

**DIRECCION GENERAL DE OBRAS PUBLICAS
DESARROLLO URBANO Y ECOLOGIA**

De acuerdo a la Fracción III del Artículo 33 de la Ley de Transparencia y acceso a la Información Pública del Estado de Quintana Roo, le informamos que los datos personales proporcionados formaran parte de un sistema de datos personales y correspondientes expediente, el cual quedara bajo resguardo de esta Dirección; dichos datos serán utilizados para los fines por los que fueron recabados.



MUNICIPIO OTHON P. BLANCO
ESTADO DE QUINTANA ROO

**H. AYUNTAMIENTO MUNICIPAL DE OTHON P. BLANCO
DIRECCION GENERAL DE OBRAS PUBLICAS,
DESARROLLO URBANO Y ECOLOGIA**

Con fundamento en el Artículo 118, del Reglamento de Desarrollo Urbano y Seguridad Estructural para el Municipio de Othón P. Blanco, la Dirección General de Obras Públicas, Desarrollo Urbano y Ecología, autoriza la presente:

LICENCIA DE CONSTRUCCION.

DATOS DE LA CONSTRUCCION:

Tipo : NUEVA
 uso: HABITACION
 Proyecto: CASA HABITACION
 Descripción: SISTEMA TRADICIONAL, CIMENTACION MAMPOSTERIA CADENAS
CASTILLOS LOSA APLANADOS MUROS

VIGENCIA:

No LICENCIA: 0000263
 Fecha de iniciación: 18-Sep-18
 Fecha terminación: 18-Sep-19
 Período de obra: 12 meses. 365

Ubicación:
CALLE GUILLERMO LOPEZ DE VEGA S/N 18-19 307 COMITÉ PROTERRITORIO CHETUMAL
 CALLE No. Lte Mza COL: CD

SUPERFICIE DE CONSTRUCCION:

SUPERFICIES EXISTENTES:

Superficie total del predio: 375.00 m²
 Superficie const. P.B: 0.00 m²
 Superficie const. P.A: 0.00 m²
 Superficie cubierta: 0.00 m²

SUPERFICIES A CONSTRUIR :

Superficie por nivel:
 P.B: 156.70 m² P.A: 159.11 m²
 Superficie por tipo de obra:
 Nueva: 315.81 m² Reg: m²
 Amp.: m² Renov: m²
 Demolicion: m²
 Superficie Total en trámite: 315.81 m²

RESUMEN DE AREAS:

SUPERFICIE CUBIERTA P. B: 156.70 m² SUPERFICIE CUBIERTA TOTAL: 315.81 m²
 SUPERFICIE EXTERIOR: 218.30 m² CAJONES DE ESTACIONAMIENTO: 2

Se extiende la presente Licencia de construcción para los fines y usos que en esta se señalan a los 18 días del mes de Septiembre del año 2018

Autorizó
**DIRECTOR GENERAL DE OBRAS PUBLICAS,
DESARROLLO URBANO Y ECOLOGIA**

ING. ROBERTO CHIM INTERIÁN



AYUNTAMIENTO MUNICIPAL
OTHÓN P. BLANCO

DIRECCION GENERAL DE OBRAS PUBLICAS
DESARROLLO URBANO Y ECOLOGIA

De acuerdo a la Fracción III del Artículo 33 de la Ley de Transparencia y acceso a la Información Pública del Estado de Quintana Roo, le informamos que los datos personales proporcionados formaran parte de un sistema de datos personales y correspondientes expediente, el cual quedara bajo resguardo de esta Dirección; dichos datos serán utilizados para los fines por los que fueron recabados.



MUNICIPIO OTHON P. BLANCO
ESTADO DE QUINTANA ROO

**H. AYUNTAMIENTO MUNICIPAL DE OTHON P. BLANCO
DIRECCION GENERAL DE OBRAS PUBLICAS,
DESARROLLO URBANO Y ECOLOGIA**

Con fundamento en el Artículo 118, del Reglamento de Desarrollo Urbano y Seguridad Estructural para el Municipio de Othón P. Blanco, la Dirección General de Obras Públicas, Desarrollo Urbano y Ecología, autoriza la presente:

LICENCIA DE CONSTRUCCION.

DATOS DE LA CONSTRUCCION:

Tipo : Nueva
 uso: Servicios Educativos
 Proyecto: Arquitectónico, Instalaciones y Estructural
 Descripción: Muro de Block y Losa de Concreto
 Ubicación:
 Calle Ramon F. Iturbe N° 592 3,4,5 y 7 13 Chetumal Quintana Roo
Lotes Manzana Ciudad

VIGENCIA:

No LICENCIA: 0000219
 Fecha de iniciación: 18-Sep-18
 Fecha terminación: 18-Sep-19
 Período de obra: 12 meses. 365

SUPERFICIE DE CONSTRUCCION:

SUPERFICIES EXISTENTES:

Superficie del predio: 3,000.00 m²
 Superficie const. P.B: 0.00 m²
 Superficie const. P.A: 0.00 m²
 Superficie cubierta: 0.00 m²

SUPERFICIES A CONSTRUIR :

Superficie por nivel:
 P.B: 430.00 m² P.A: 642.00 m²
 Superficie por tipo de obra:
 Nueva: 1072.00 m² Reg: m²
 Amp.: m² Renov: m²
 Demolicion: m²
 Superficie Total en trámite: 1072.00 m²

RESUMEN DE AREAS:

SUPERFICIE CUBIERTA P. B: 0.00 m² SUPERFICIE CUBIERTA TOTAL: 1072.00 m²
 SUPERFICIE EXTERIOR: 2570.00 m² CAJONES DE ESTACIONAMIENTO: 10

Se extiende la presente Licencia de construcción para los fines y usos que en esta se señalan a los 18 días del mes de Septiembre del año 2018

Autorizó

ING. ROBERTO CHIM INTERIAN

DIRECTOR GENERAL DE OBRAS PUBLICAS, DESARROLLO URBANO Y ECOLOGIA.



OTHÓN P. BLANCO

DIRECCION GENERAL DE OBRAS PUBLICAS
DESARROLLO URBANO Y ECOLOGIA

De acuerdo a la Fracción III del Artículo 33 de la Ley de Transparencia y acceso a la Información Pública del Estado de Quintana Roo, le informamos que los datos personales proporcionados formaran parte de un sistema de datos personales y correspondientes expediente, el cual quedara bajo resguardo de esta Dirección, dichos datos serán utilizados para los fines por los que fueron recabados.



MUNICIPIO OTHÓN P. BLANCO
ESTADO DE QUINTANA ROO

H. AYUNTAMIENTO MUNICIPAL DE OTHON P. BLANCO
DIRECCION GENERAL DE OBRAS PUBLICAS,
DESARROLLO URBANO Y ECOLOGIA

Con fundamento en el Artículo 118, del Reglamento de Desarrollo Urbano y Seguridad Estructural para el Municipio de Othón P. Blanco, la Dirección General de Obras Públicas, Desarrollo Urbano y Ecología, autoriza la presente:

LICENCIA DE CONSTRUCCION.

DATOS DE LA CONSTRUCCION:

Tipo : REGULARIZACION
uso: CASA HABITACION
Proyecto: ARQUITECTONICO
Descripción: Muro de Block y Losa de Concreto
Ubicación:

VIGENCIA:

No LICENCIA: 0000246
Fecha de iniciación: 18-Sep-18
Fecha terminación: 18-Nov-18
Período de obra: 6 meses. 180

AV. ANDRES QUINTANA ROO. 125 06 11 CENTRO CHETUMAL
CALLE No. Lte Mza COL: CD

SUPERFICIE DE CONSTRUCCION:

SUPERFICIES EXISTENTES:

Superficie total del predio: 276.36 m²
Superficie const. P.B: 237.26 m²
Superficie const. P.A: 96.15 m²
Superficie cubierta: 0.00 m²

SUPERFICIES A CONSTRUIR :

Superficie por nivel:
P.B: 0.00 m² P.A: 0.00 m²
Superficie por tipo de obra:
Nueva: m² Reg. P.A.: 96.15 m²
Amp.: 0.00 m² Renov: 0.00 m²
Demolicion: m²
Superficie Total en trámite: 96.15 m²


RESUMEN DE AREAS:

SUPERFICIE CUBIERTA P. B: 237.26 m² SUPERFICIE CUBIERTA TOTAL: 333.41 m²
SUPERFICIE EXTERIOR: 39.10 m² CAJONES DE ESTACIONAMIENTO: 1

Se extiende la presente Licencia de construcción para los fines y usos que en esta se señalan a los 18 días del mes de Septiembre del año 2018

Autorizó

ING. ROBERTO CHIM INTERIAN
DIRECTOR GENERAL DE OBRAS PUBLICAS, DESARROLLO URBANO Y ECOLOGIA



MUNICIPIO OTHÓN P. BLANCO

DIRECCIÓN GENERAL DE OBRAS PÚBLICAS,
DESARROLLO URBANO Y ECOLOGÍA.

De acuerdo a la Fracción III del Artículo 33 de la Ley de Transparencia y acceso a la Información Pública del Estado de Quintana Roo, le informamos que los datos personales proporcionados formaran parte de un sistema de datos personales y correspondientes expediente, el cual quedara bajo resguardo de esta Dirección; dichos datos serán utilizados para los fines por los que fueron recabados.



MUNICIPIO OTHON P. BLANCO
ESTADO DE QUINTANA ROO

**H. AYUNTAMIENTO MUNICIPAL DE OTHON P. BLANCO
DIRECCION GENERAL DE OBRAS PUBLICAS,
DESARROLLO URBANO Y ECOLOGIA**

Con fundamento en el Artículo 118, del Reglamento de Desarrollo Urbano y Seguridad Estructural para el Municipio de Othón P. Blanco, la Dirección General de Obras Públicas, Desarrollo Urbano y Ecología, autoriza la presente:

LICENCIA DE CONSTRUCCION.

DATOS DE LA CONSTRUCCION:

Tipo : REGULARIZACIÓN/AMPLIACIÓN
 uso: COMERCIAL
 Proyecto: DEPARTAMENTOS EN RENTA Y LOCAL COMERCIAL
 Descripción: SISTEMA CONSTRUCTIVO TRADICIONAL: BLOCK, CASTILLOS, CADENAS ARMADAS, CIMENTACIÓN MAMP., ZAPATAS AISLADAS.
 Ubicación:

VIGENCIA:

No LICENCIA: 0000244
 Fecha de iniciación: 18-Sep-18
 Fecha terminación: 18-Sept-19
 Periodo de obra: 12 meses. 365

AV. FIDEL VELÁZQUEZ SÁNCHEZ 595 14 9 8 DE OCTUBRE CHETUMAL
CALLE No. Lte Mza COL: CD

SUPERFICIE DE CONSTRUCCION:

SUPERFICIES EXISTENTES:

Superficie total del predio: 200.00 m²
 Superficie const. P.B: 126.10 m²
 Superficie const. P.A: 99.70 m²
 Superficie cubierta: 73.90 m²

SUPERFICIES A CONSTRUIR :

Superficie por nivel:
 P.B: 126.10 m² P.A: 99.70 m²
 Superficie por tipo de obra:
 Nueva: 0.00 m² Reg: 225.80 m²
 Amp.: 99.70 m² Renov: 0.00 m²
 Demolicion: 0.00 m²
 Superficie Total en trámite: 325.50 m²

RESUMEN DE AREAS:

SUPERFICIE CUBIERTA P. B: 126.10 m² SUPERFICIE CUBIERTA TOTAL: 325.50 m²
 SUPERFICIE EXTERIOR: 73.90 m² CAJONES DE ESTACIONAMIENTO: 4

Se extiende la presente Licencia de construcción para los fines y usos que en esta se señalan a los 18 días del mes de Septiembre del año 2018

Autorizó
**DIRECTOR GENERAL DE OBRAS PUBLICAS,
 DESARROLLO URBANO Y ECOLOGIA**

ING. ROBERTO CHIM INTERIÁN



OTHON P. BLANCO

DIRECCION GENERAL DE OBRAS PUBL.
DESARROLLO URBANO Y ECOLOGIA

De acuerdo a la Fracción III del Artículo 33 de la Ley de Transparencia y acceso a la Información Pública del Estado de Quintana Roo, le informamos que los datos personales proporcionados formaran parte de un sistema de datos personales y correspondientes expediente, el cual quedara bajo resguardo de esta Dirección; dichos datos serán utilizados para los fines por los que fueron recabados.



MUNICIPIO OTHON P. BLANCO
ESTADO DE QUINTANA ROO

H. AYUNTAMIENTO MUNICIPAL DE OTHON P. BLANCO
DIRECCION GENERAL DE OBRAS PUBLICAS,
DESARROLLO URBANO Y ECOLOGIA

Con fundamento en el Artículo 118, del Reglamento de Desarrollo Urbano y Seguridad Estructural para el Municipio de Othón P. Blanco, la Dirección General de Obras Públicas, Desarrollo Urbano y Ecología, autoriza la presente:

LICENCIA DE CONSTRUCCION.

DATOS DE LA CONSTRUCCION:

Tipo : AMPLIACIÓN
uso: HABITACIONAL
Proyecto: AMPLIACIÓN DOS NIVELES
Descripción: SISTEMA CONSTRUCTIVO TRADICIONAL: BLOCK, CASTILLOS, CADENAS ARMADAS, CIMENTACIÓN MAMP., ZAPATAS AISLADAS.

VIGENCIA:

No LICENCIA: 0000243
Fecha de iniciación: 18-Sep-18
Fecha terminación: 18-Marzo-19
Período de obra: 6 meses. 180

Ubicación:

REFORMA AGRARIA S/N 24 174 PROTERRITORIO CHETUMAL
CALLE No. Lte Mza COL: CD

SUPERFICIE DE CONSTRUCCION:

SUPERFICIES EXISTENTES:

Superficie total del predio: 160.00 m²
Superficie const. P.B: 129.18 m²
Superficie const. P.A: 0.00 m²
Superficie cubierta: 30.82 m²

SUPERFICIES A CONSTRUIR :

Superficie por nivel:
P.B: 45.35 m² P.A: 96.95 m²
Superficie por tipo de obra:
Nueva: 0.00 m² Reg: 0.00 m²
Amp.: 142.30 m² Renov: 0.00 m²
Demolicion: 0.00 m²
Superficie Total en trámite: 142.30 m²

RESUMEN DE AREAS:

SUPERFICIE CUBIERTA P. B: 129.18 m²
SUPERFICIE EXTERIOR: 30.82 m²

SUPERFICIE CUBIERTA TOTAL: 271.48 m²
CAJONES DE ESTACIONAMIENTO: 1

Se extiende la presente Licencia de construcción para los fines y usos que en esta se señalan a los 18 días del mes de Septiembre del año 2018

Autorizó
DIRECTOR GENERAL DE OBRAS PUBLICAS,
DESARROLLO URBANO Y ECOLOGIA

ING. ROBERTO CHIM INTERIÁN

AMPLIACIÓN



De acuerdo a la Fracción III del Artículo 33 de la Ley de Transparencia y acceso a la Información Pública del Estado de Quintana Roo, le informamos que los datos personales proporcionados formaran parte de un sistema de datos personales y correspondientes expediente, el cual quedara bajo resguardo de esta Dirección; dichos datos serán utilizados para los fines por los que fueron recabados.



H. AYUNTAMIENTO MUNICIPAL DE OTHON P. BLANCO
DIRECCION GENERAL DE OBRAS PUBLICAS,
DESARROLLO URBANO Y ECOLOGIA

MUNICIPIO OTHON P. BLANCO ESTADO DE QUINTANA ROO
 Con fundamento en el Artículo 118, del Reglamento de Desarrollo Urbano y Seguridad Estructural para el Municipio de Othón P. Blanco, la Dirección General de Obras Públicas, Desarrollo Urbano y Ecología, autoriza la presente:

LICENCIA DE CONSTRUCCION.

DATOS DE LA CONSTRUCCION:

Tipo : Ampliacion
 uso: Hospedaje
 Proyecto: Hotel
 Descripción: Concreto Ref, Castillos, Muro Block
 Ubicación:

VIGENCIA:

No LICENCIA: 0000242
 Fecha de iniciación: 18-Sep-18
 Fecha terminación: 18-Marzo-19
 Período de obra: 6 meses. 180

Av. Mahahual S/N 02 007 Centro Mahahual Q. Roo
 CALLE No. Lte Mza COL: CD

SUPERFICIE DE CONSTRUCCION:

SUPERFICIES EXISTENTES:		SUPERFICIES A CONSTRUIR:	
Superficie total del predio:	<u>149.94</u> m ²	Superficie por nivel:	P. B. <u>0.00</u> m ²
		Altura Barda	<u> </u> m ² Seg. Niv. <u>149.94</u> m ²
Superficie const. P.B:	<u>149.94</u> m ²	Superficie por tipo de obra:	
		Nueva:	<u>149.94</u> m ² Reg: <u> </u> m ²
Superficie const. P.A:	<u>149.94</u> m ²	Amp.:	<u> </u> m ² Renov: <u> </u> m ²
		Demolicion:	<u> </u> m ²
Superficie cubierta:	<u>299.88</u> m ²	Sup. Total en trámite:	<u>149.94</u> m ²

RESUMEN DE AREAS:

SUPERFICIE CUBIERTA P. B:	<u>149.94</u> m ²	SUP. CUBIERTA TOTAL:	<u>299.88</u> m ²
SUPERFICIE EXTERIOR:	<u>0.00</u> m ²	CAJONES ESTACIONAMIENTO:	<u>1</u>

Se extiende la presente Licencia de construcción para los fines y usos que en esta se señalan a los 18 días del mes de Septiembre del año 2018

Autorizó

Director General de Obras Públicas,
Desarrollo Urbano y Ecología


Ing. Roberto Chim Interian



H. AYUNTAMIENTO 2015 2018
OTHÓN P. BLANCO

DIRECCIÓN GENERAL DE OBRAS PÚBLICAS,
DESARROLLO URBANO Y ECOLOGÍA.

De acuerdo a la Fracción III del Artículo 33 de la Ley de Transparencia y acceso a la Información Pública del Estado de Quintana Roo, le informamos que los datos personales proporcionados formaran parte de un sistema de datos personales y correspondientes expediente, el cual quedara bajo resguardo de esta Dirección; dichos datos serán utilizados para los fines por los que fueron recabados.



H. AYUNTAMIENTO MUNICIPAL DE OTHON P. BLANCO
DIRECCION GENERAL DE OBRAS PUBLICAS,
DESARROLLO URBANO Y ECOLOGIA

Con fundamento en el Artículo 118, del Reglamento de Desarrollo Urbano y Seguridad Estructural para el Municipio de Othón P. Blanco, la Dirección General de Obras Públicas, Desarrollo Urbano y Ecología, autoriza la presente:

LICENCIA DE CONSTRUCCION.

DATOS DE LA CONSTRUCCION:

Tipo : Nueva
 uso: Alberca
 Proyecto: Alberca
 Descripción: Concreto Ref, Castillos, Muro Block

VIGENCIA:

No LICENCIA: 0000010
 Fecha de iniciación: 18-Sep-18
 Fecha terminación: 18-Marzo-19
 Período de obra: 6 meses. 180

Ubicación:
Av Universidad **421** **02** **025** Fracc. Real Bahía **Chetumal Q. Roo**
 CALLE No. Lte Mza COL: CD

SUPERFICIE DE CONSTRUCCION:

SUPERFICIES EXISTENTES:		SUPERFICIAS A CONSTRUIR DE LA BARDA :	
Superficie total del predio:	<u>28,929.25</u> m ²	Superficie por nivel:	P. B. <u>96.00</u> m ²
Superficie const. P.B:	<u>96.00</u> m ²	Altura Barda _____ m ²	Acceso: _____ m ²
Superficie const. P.A:	_____ m ²	Superficie por tipo de obra:	
Superficie cubierta:	<u>96.00</u> m ²	Nueva: <u>96.00</u> m ²	Reg: _____ m ²
		Amp.: _____ m ²	Renov: _____ m ²
		Demolicion: _____ m ²	
		Sup. Total en trámite:	<u>96.00</u> m ²

RESUMEN DE AREAS:

SUPERFICIE CUBIERTA P. B:	<u>96.00</u> m ²	SUP. CUBIERTA TOTAL:	<u>96.00</u> m ²
SUPERFICIE EXTERIOR:	<u>28833.25</u> m ²	CAJONES ESTACIONAMIENTO 1x VIVIENDA:	<u>1</u>

Se extiende la presente Licencia de construcción para los fines y usos que en esta se señalan a los 18 días del mes de Septiembre del año 2018

Autorizó

Director General de Obras Públicas,
Desarrollo Urbano y Ecología

Ing. Roberto Chim Interian



AYUNTAMIENTO 2018-2018
 OTHON P. BLANCO

DIRECCION GENERAL DE OBRAS PUBLICAS,
 DESARROLLO URBANO Y ECOLOGIA.



H. AYUNTAMIENTO MUNICIPAL DE OTHON P. BLANCO
DIRECCION GENERAL DE OBRAS PUBLICAS,
DESARROLLO URBANO Y ECOLOGIA

MUNICIPIO OTHÓN P. BLANCO ESTADO DE QUINTANA ROO
 Con fundamento en el Artículo 118, del Reglamento de Desarrollo Urbano y Seguridad Estructural para el Municipio de Othón P. Blanco, la Dirección General de Obras Publicas, Desarrollo Urbano y Ecología, autoriza la presente:

LICENCIA DE CONSTRUCCION.

DATOS DE LA CONSTRUCCION:

Tipo : Nueva
 uso: Baños
 Proyecto: Baños
 Descripción: Concreto Ref, Castillos, Muro Block
 Ubicación:

VIGENCIA:

No LICENCIA: 0000240
 Fecha de iniciación: 18-SEP-18
 Fecha terminación: 18-NOV-19
 Período de obra: 6 meses. 180

Av Universidad 421 02 025 Fracc. Real Bahía **Chetumal Q. Roo**
 CALLE No. Lte Mza COL: CD

SUPERFICIE DE CONSTRUCCION:

SUPERFICIES EXISTENTES:		SUPERFICIES A CONSTRUIR DE LA BARDA :	
Superficie total del predio:	<u>28,929.25</u> m ²	Superficie por nivel:	P. B. <u>17.86</u> m ²
Superficie const. P.B:	<u>17.86</u> m ²	Altura Barda _____ m ²	Acceso: _____ m ²
Superficie const. P.A:	_____ m ²	Superficie por tipo de obra:	
Superficie cubierta:	<u>17.86</u> m ²	Nueva: <u>17.86</u> m ²	Reg: _____ m ²
		Amp.: _____ m ²	Renov: _____ m ²
		Demolicion: _____ m ²	
		Sup. Total en trámite:	<u>17.86</u> m ²

RESUMEN DE AREAS:

SUPERFICIE CUBIERTA P. B:	<u>17.86</u> m ²	SUP. CUBIERTA TOTAL:	<u>17.86</u> m ²
SUPERFICIE EXTERIOR:	<u>28911.39</u> m ²	CAJONES ESTACIONAMIENTO 1x VIVIENDA:	<u>1</u>

Se extiende la presente Licencia de construcción para los fines y usos que en esta se señalan a los 18 días del mes de Septiembre del año 2018

Autorizó

Director General de Obras Publicas,
 Desarrollo Urbano y Ecología


Ing. Roberto Chim Interian



MUNICIPIO DE
 OTHON P. BLANCO

DIRECCION GENERAL DE OBRAS PUBLICAS,
 DESARROLLO URBANO Y ECOLOGIA

AMPLIACIÓN



MUNICIPIO OTHON P. BLANCO
ESTADO DE QUINTANA ROO

H. AYUNTAMIENTO MUNICIPAL DE OTHON P. BLANCO DIRECCION GENERAL DE OBRAS PUBLICAS DESARROLLO URBANO Y ECOLOGIA



Con fundamento en el Artículo 118, del Reglamento de Desarrollo Urbano y Seguridad Estructural para el Municipio de Othón P. Blanco, la Dirección General de Obras Públicas, Desarrollo Urbano y Ecología, autoriza la presente:

LICENCIA DE CONSTRUCCION.

DATOS DE LA CONSTRUCCION:

Tipo : AMPLIACION
 uso: HABITACIONAL
 Proyecto: CASA HABITACION
 Descripción: CUBIERTA DE LOSA DEVIQUETA Y BOVEDILLA, MUROS DE BLOCC, APLANADOS COMUN, Y TRABES ARMADOS

VIGENCIA:

No LICENCIA: 0000238
 Fecha de iniciación: 17-sept-2018
 Fecha terminación: 17-marzo-2019
 Periodo de obra: 180días meses. 6

Ubicación:
CALLE CARACOL **194** **93** **26** **SIAN KA'AN UNO** **CHETUMAL**
 CALLE No. Lte Mza COL: CD

SUPERFICIE DE CONSTRUCCION:

SUPERFICIES EXISTENTES:		SUPERFICIES A CONSTRUIR :	
Superficie total del predio:	<u>179.96</u> m ²	Superficie por nivel:	
		P.B: <u>38.61</u> m ²	P.A: <u>66.54</u> m ²
Superficie const. P.B:	<u>112.89</u> m ²	Superficie por tipo de obra:	
Superficie const. P.A:	<u>0.00</u> m ²	Nueva: <u> </u> m ²	Reg: <u>0.00</u> m ²
		Amp.: <u>105.15</u> m ²	Renov: <u>0.00</u> m ²
		Demolicion: <u> </u> m ²	
Superficie cubierta:	<u>151.50</u> m ²	Superficie Total en trámite:	<u>105.15</u> m ²

RESUMEN DE AREAS:

SUPERFICIE CUBIERTA P. B:	<u>151.50</u> m ²	SUPERFICIE CUBIERTA TOTAL:	<u>151.50</u> m ²
SUPERFICIE EXTERIOR:	<u>28.46</u> m ²	CAJONES DE ESTACIONAMIENTO:	<u>1</u>

Se extiende la presente Licencia de construcción para los fines y usos que en esta se señalan a los 17 días del mes de Septiembre del año 2018

Autorizó
 Dirección General de Obras Públicas,
 Desarrollo Urbano y Ecología


ING. ROBERTO CHIN INTERIAN



H. Ayuntamiento 2014-2018
 OTHON P. BLANCO

DIRECCION GENERAL DE OBRAS PUBLICAS,
 DESARROLLO URBANO Y ECOLOGIA

De acuerdo a la Fracción III del Artículo 33 de la Ley de Transparencia y acceso a la Información Pública del Estado de Quintana Roo, le informamos que los datos personales proporcionados formaran parte de un sistema de datos personales y correspondientes expediente, el cual quedara bajo resguardo de esta Dirección; dichos datos serán utilizados para los fines por los que fueron recabados.



MUNICIPIO OTHON P. BLANCO
ESTADO DE QUINTANA ROO

H. AYUNTAMIENTO MUNICIPAL DE OTHON P. BLANCO
DIRECCION GENERAL DE OBRAS PUBLICAS,
DESARROLLO URBANO Y ECOLOGIA

Con fundamento en el Artículo 118, del Reglamento de Desarrollo Urbano y Seguridad Estructural para el Municipio de Othón P. Blanco, la Dirección General de Obras Públicas, Desarrollo Urbano y Ecología, autoriza la presente:

LICENCIA DE CONSTRUCCION.

DATOS DE LA CONSTRUCCION:

Tipo : REMODELACION
uso: SALON DE BAILE
Proyecto: ARQUITECTONICO
Descripción: _____
Ubicación: _____

VIGENCIA:

No LICENCIA: 0000237
Fecha de iniciación: 20-SEPT-2018
Fecha terminación: 20-MARZO-2019
Período de obra: 180 días meses. 6

AV. LAZARO CARDENAS NO. 02 001 014 BARRIO BRAVO Chetumal
CALLE No. Lte Mza COL: CD

SUPERFICIE DE CONSTRUCCION:

SUPERFICIES EXISTENTES:

Superficie total del predio: 418.20 m²
Superficie const. P.B: 0.00 m²
Superficie const. P.A: 0.00 m²
Superficie cubierta: 0.00 m²

SUPERFICIES A CONSTRUIR :

Superficie por nivel:
P.B: 253.65 m² P.A: 0.00 m²
Superficie por tipo de obra:
Nueva: 0.00 m² Reg: 0.00 m²
Amp.: 0.00 m² Remod: 0.00 m²
Demolicion: _____ m²
Superficie Total en trámite: 253.65 m²

RESUMEN DE AREAS:

SUPERFICIE CUBIERTA P. B: 0.00 m² SUPERFICIE CUBIERTA TOTAL: 253.65 m²
SUPERFICIE EXTERIOR: 418.20 m² CAJONES DE ESTACIONAMIENTO: 1

Se extiende la presente Licencia de construcción para los fines y usos que en esta se señalan a los 20 días del mes de septiembre del año 2018

Autorizó

ING. ROBERTO CHIM INTERIAN

DIRECTOR GENERAL DE OBRAS PUBLICAS, DESARROLLO URBANO Y ECOLOGIA.



MUNICIPIO OTHON P. BLANCO

DIRECCION GENERAL DE OBRAS PUBLICAS
DESARROLLO URBANO Y ECOLOGIA

De acuerdo a la Fracción III del Artículo 33 de la Ley de Transparencia y acceso a la Información Pública del Estado de Quintana Roo, le informamos que los datos personales proporcionados formaran parte de un sistema de datos personales y correspondientes expediente, el cual quedara bajo resguardo de esta Dirección; dichos datos serán utilizados para los fines por los que fueron recabados.



MUNICIPIO OTHÓN P. BLANCO
ESTADO DE QUINTANA ROO

H. AYUNTAMIENTO MUNICIPAL DE OTHON P. BLANCO
DIRECCION GENERAL DE OBRAS PUBLICAS
DESARROLLO URBANO Y ECOLOGIA

Con fundamento en el Artículo 118, del Reglamento de Desarrollo Urbano y Seguridad Estructural para el Municipio de Othón P. Blanco, la Dirección General de Obras Públicas, Desarrollo Urbano y Ecología, autoriza la presente:

LICENCIA DE CONSTRUCCION.

DATOS DE LA CONSTRUCCION:

Tipo : NUEVA
uso: COMERCIAL
Proyecto: LOCAL COMERCIAL
Descripción: LOSA ARMADO CON ESTRUCTRA METALICA IPR Y PTR, MURO BLOCK HUECO, CIMENTCION

VIGENCIA:

No LICENCIA: 0000228
Fecha de iniciación: 13-Sept-2018
Fecha terminación: 13-NOV-2019
Período de obra: 180 días meses. 6

Ubicación:

AV. MACHUXAC MZA.-237, LOTE 01 y S/N 00001 y 000007 237 PROTERRITORIO CHETUMAL
CALLE No. Lte Mza COL: CD

SUPERFICIE DE CONSTRUCCION:

SUPERFICIES EXISTENTES:	SUPERFICIAS A:	CONSTRUIR: X	DEMOLER :
Superficie total del predio: <u>527.09</u> m ²	Superficie por nivel:		
	P.B: <u>244.69</u> m ²	P.A: _____ m ²	
Superficie const. P.B: _____ m ²	Superficie por tipo de obra:		
	Nueva P.B: <u>244.59</u> m ²	Nueva. P.A: _____ m ²	
Superficie const. P.A: _____ m ²	Antigua P.B: _____ m ²	Renov: _____ m ²	
	Interes Social: _____ m ²		
Superficie cubierta: <u>0.00</u> m ²	Superficie Total en trámite:	<u>244.69</u>	m ²

RESUMEN DE AREAS:

SUPERFICIE CUBIERTA P. B: <u>0.00</u> m ²	SUPERFICIE CUBIERTA TOTAL: <u>244.69</u> m ²
SUPERFICIE EXTERIOR: <u>527.09</u> m ²	CAJONES DE ESTACIONAMIENTO: <u>1</u>

Se extiende la presente Licencia de construcción para los fines y usos que en esta se señalan a los 13 días del mes de Septiembre del año 2018

Autorizó
DIRECTOR GENERAL DE OBRAS PUBLICAS
DESARROLLO URBANO Y ECOLOGIA

ING. ROBERTO CHIM INTERIAN



MUNICIPIO DE OTHON P. BLANCO

DIRECCION GENERAL DE OBRAS PUBLICAS
DESARROLLO URBANO Y ECOLOGIA

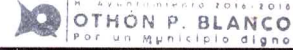
De acuerdo a la Fracción III del Artículo 33 de la Ley de Transparencia y acceso a la Información Publica del Estado de Quintana Roo, le informamos que los datos personales proporcionados formaran parte de un sistema de datos personales y correspondientes expediente, el cual quedara bajo resguardo de esta Dirección; dichos datos serán utilizados para los fines por los que fueron recabados.



MUNICIPIO OTHÓN P. BLANCO
ESTADO DE QUINTANA ROO

H. AYUNTAMIENTO MUNICIPAL DE OTHÓN P. BLANCO
DIRECCION GENERAL DE OBRAS PUBLICAS,
DESARROLLO URBANO Y ECOLOGIA

Con fundamento en el Artículo 118, del Reglamento de Desarrollo Urbano y Seguridad Estructural para el Municipio de Othón P. Blanco, la Dirección General de Obras Públicas, Desarrollo Urbano y Ecología, autoriza la presente:



LICENCIA DE CONSTRUCCION.

DATOS DE LA CONSTRUCCION:

Tipo : Ampliacion
 uso: HABITACIONAL
 Proyecto: ARQUITECTONICO
 Descripción: _____
 Ubicación: _____

VIGENCIA:

No LICENCIA: 0000236
 Fecha de iniciación: 19-Sept-2018
 Fecha terminación: 19-Marzo-2019
 Período de obra: 180 días y 9 meses. 6

<u>AV, FRANCISCO I. MADERO</u>	<u>NO. 385</u>	<u>11</u>	<u>001</u>	<u>DAVID GUSTAVO GUTIERRES RUIZ</u>	<u>Chetumal</u>
<u>CALLE</u>	<u>No.</u>	<u>Lte</u>	<u>Mza</u>	<u>COL:</u>	<u>CD</u>

SUPERFICIE DE CONSTRUCCION:

SUPERFICIES EXISTENTES:

Superficie total del predio: 329.00 m²
 Superficie const. P.B: 112.16 m²
 Superficie const. P.A: 0.00 m²
 Superficie cubierta: 0.00 m²

SUPERFICIES A CONSTRUIR :

Superficie por nivel:
 P.B: 82.16 m² P.A: 94.84 m²
 Superficie por tipo de obra:
 Nueva: 0.00 m² Reg: 0.00 m²
 Amp.: 0.00 m² Remod: 0.00 m²
 Demolicion: _____ m²
 Superficie Total en trámite: 177.00 m²

RESUMEN DE AREAS:


SUPERFICIE CUBIERTA P. B: 82.16 m² SUPERFICIE CUBIERTA TOTAL: 289.16 m²
 SUPERFICIE EXTERIOR: 164.68 m² CAJONES DE ESTACIONAMIENTO: 1

Se extiende la presente Licencia de construcción para los fines y usos que en esta se señalan a los 19 días del mes de Septiembre del año 2018

Autorizó

ING. ROBERTO CHIM INTERIAN


DIRECCION GENERAL DE OBRAS PUBLICAS, DESARROLLO URBANO Y ECOLOGIA.



H. AYUNTAMIENTO MUNICIPAL DE OTHÓN P. BLANCO

DIRECCION GENERAL DE OBRAS PUBLICAS, DESARROLLO URBANO Y ECOLOGIA.

De acuerdo a la Fracción III del Artículo 33 de la Ley de Transparencia y acceso a la Información Pública del Estado de Quintana Roo, le informamos que los datos personales proporcionados formaran parte de un sistema de datos personales y correspondientes expediente, el cual quedara bajo resguardo de esta Dirección; dichos datos serán utilizados para los fines por los que fueron recabados.



MUNICIPIO OTHON P. BLANCO
ESTADO DE QUINTANA ROO

H. AYUNTAMIENTO MUNICIPAL DE OTHON P. BLANCO DIRECCION GENERAL DE OBRAS PUBLICAS, DESARROLLO URBANO Y ECOLOGIA

Con fundamento en el Artículo 118, del Reglamento de Desarrollo Urbano y Seguridad Estructural para el Municipio de Othón P. Blanco, la Dirección General de Obras Públicas, Desarrollo Urbano y Ecología, autoriza la presente:

LICENCIA DE CONSTRUCCION.

DATOS DE LA CONSTRUCCION:

Tipo : REGULARIZACION
 uso: COMERCIO
 Proyecto: LOCAL COMERCIAL, "TORTILLERIA"
 Descripción: SISTEMA TRADICIONAL, CIMENTACION MAMPOSTERIA CADENAS
CASTILLOS LOSA APLANADOS MUROS
 Ubicación:

VIGENCIA:

No LICENCIA: 0000211
 Fecha de iniciación: 31-agosto-2018
 Fecha terminación: 28-Febrero-2019
 Período de obra: 180 días meses. 6

AV. CHETUMAL 871 22 8 FRACC. CARIBE V CHETUMAL
 CALLE No. Lte Mza COL: CD

SUPERFICIE DE CONSTRUCCION:

SUPERFICIES EXISTENTES:

Superficie total del predio: 152.00 m²
 Superficie const. P.B: 104.90 m²
 Superficie const. P.A: 0.00 m²
 Superficie cubierta: 104.90 m²

SUPERFICIES A CONSTRUIR :

Superficie por nivel:
 P.B: 41.14 m² P.A: _____ m²
 Superficie por tipo de obra:
 Nueva: _____ m² Reg: 41.14 m²
 Amp.: _____ m² Renov: _____ m²
 Demolicion: _____ m²
 Superficie Total en trámite: 41.14 m²

RESUMEN DE AREAS:

SUPERFICIE CUBIERTA P. B: 146.04 m² SUPERFICIE CUBIERTA TOTAL: 146.04 m²
 SUPERFICIE EXTERIOR: 5.96 m² CAJONES DE ESTACIONAMIENTO: 1

Se extiende la presente Licencia de construcción para los fines y usos que en esta se señalan a los 31 días del mes de agosto del año 2018


Autorizó
 DIRECTOR GENERAL DE OBRAS PUBLICAS,
 DESARROLLO URBANO Y ECOLOGIA

ING. ROBERTO CHIM INTERIÁN



MUNICIPIO OTHON P. BLANCO
ESTADO DE QUINTANA ROO

De acuerdo a la Fracción III del Artículo 33 de la Ley de Transparencia y acceso a la Información Pública del Estado de Quintana Roo, le informamos que los datos personales proporcionados formaran parte de un sistema de datos personales y correspondientes expediente, el cual quedara bajo resguardo de esta Dirección; dichos datos serán utilizados para los fines por los que fueron recabados.



MUNICIPIO OTHON P. BLANCO
ESTADO DE QUINTANA ROO

H. AYUNTAMIENTO MUNICIPAL DE OTHON P. BLANCO

DIRECCION GENERAL DE OBRAS PUBLICAS, OTHON P. BLANCO

DESARROLLO URBANO Y ECOLOGIA

Con fundamento en el Artículo 118, del Reglamento de Desarrollo Urbano y Seguridad Estructural para el Municipio de Othón P. Blanco, la Dirección General de Obras Públicas, Desarrollo Urbano y Ecología, autoriza la presente:

LICENCIA DE CONSTRUCCION.

DATOS DE LA CONSTRUCCION:

Tipo: REGULARIZACION
 uso: HABITACION
 Proyecto: REGULARIZACION CASA HABITACION
 Descripción: SISTEMA TRADICIONAL, CIMENTACION MAMPOSTERIA CADENAS CASTILLOS LOSA APLANADOS MUROS

VIGENCIA:

No LICENCIA: 0000212
 Fecha de iniciación: 31 agosto 2018
 Fecha terminación: 28 febrero 2019
 Periodo de obra: 180 dias meses. 6

Ubicación:

CALLE TROJE 223 9 69 LA HERRADURA III CHETUMAL
 CALLE No. Lte Mza COL: CD

SUPERFICIE DE CONSTRUCCION:

SUPERFICIES EXISTENTES:

Superficie total del predio: 187.38 m²
 Superficie const. P.B: 104.90 m²
 Superficie const. P.A: 0.00 m²
 Superficie cubierta: 104.90 m²

SUPERFICIES A CONSTRUIR :

Superficie por nivel:
 P.B: 48.32 m² P.A: 106.14 m²
 Superficie por tipo de obra:
 Nueva: m² Reg: 154.46 m²
 Amp.: m² Renov: m²
 Demolicion: m²
 Superficie Total en trámite: 154.46 m²

RESUMEN DE AREAS:

SUPERFICIE CUBIERTA P. B: 153.22 m² SUPERFICIE CUBIERTA TOTAL: 259.36 m²
 SUPERFICIE EXTERIOR: 34.16 m² CAJONES DE ESTACIONAMIENTO: 1

Se extiende la presente Licencia de construcción para los fines y usos que en esta se señalan a los 31 días del mes de agosto del año 2018

Autorizó

DIRECTOR GENERAL DE OBRAS PUBLICAS,
DESARROLLO URBANO Y ECOLOGIA

ING. ROBERTO CHIM INTERIÁN



MUNICIPIO DE
OTHÓN P. BLANCO

DIRECCION GENERAL DE OBRAS PUBLICAS,
DESARROLLO URBANO Y ECOLOGIA

De acuerdo a la Fracción III del Artículo 33 de la Ley de Transparencia y acceso a la Información Pública del Estado de Quintana Roo, le informamos que los datos personales proporcionados formaran parte de un sistema de datos personales y correspondientes expediente, el cual quedara bajo resguardo de esta Dirección; dichos datos serán utilizados para los fines por los que fueron recabados.