

MUNICIPIO OTHÓN P. BLANCO
ESTADO DE QUINTANA ROO

H. AYUNTAMIENTO MUNICIPAL DE OTHON P. BLANCO
DIRECCION GENERAL DE OBRAS PUBLICAS,
DESARROLLO URBANO Y ECOLOGIA

Con fundamento en el Artículo 118, del Reglamento de Desarrollo Urbano y Seguridad Estructural para el Municipio de Othón P. Blanco, la Dirección General de Obras Públicas, Desarrollo Urbano y Ecología, autoriza la presente:

LICENCIA DE CONSTRUCCION.

DATOS DE LA CONSTRUCCION:

Tipo : NUEVA
uso: GALERIA COMERCIAL
Proyecto: ARQUITECTONICO
Descripción: Muro de Block y Losa de Concreto
Ubicación:

VIGENCIA:

No LICENCIA: 0000268
Fecha de iniciación: 18-09-2018
Fecha terminación: 18-09-2019
Período de obra: 365 días meses. 12

AV. PASEO DE PUERTO # 1061 y 27 Y 28 007 NUEVO MAHAHUAL MAHAHUAL
CALLE No. Lte Mza COL: CD

SUPERFICIE DE CONSTRUCCION:

SUPERFICIES EXISTENTES:

Superficie total del predio: 300.00 + 300.00 m²
Superficie const. P.B: 0.00 m²
Superficie const. P.A: 0.00 m²
Superficie cubierta: 0.00 m²

SUPERFICIES A CONSTRUIR :

Superficie por nivel:
P.B: 332.19 m² P.A: 160.51 m²
Superficie por tipo de obra:
Nueva: 492.70 m² Reg: m²
Amp.: 0.00 m² Renov: 0.00 m²
Demolicion: m²
Superficie Total en trámite: 492.70 m²

RESUMEN DE AREAS:

SUPERFICIE CUBIERTA P. B: 0.00 m² SUPERFICIE CUBIERTA TOTAL: 492.70 m²
SUPERFICIE EXTERIOR: 600.00 m² CAJONES DE ESTACIONAMIENTO: 1

Se extiende la presente Licencia de construcción para los fines y usos que en esta se señalan a los 18 días del mes de Septiembre del año 2018

Autorizo

ING. ROBERTO CHIM INTERIAN

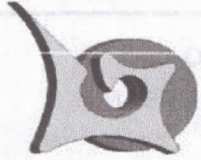
DIRECTOR GENERAL DE OBRAS PUBLICAS, DESARROLLO URBANO Y ECOLOGIA.



H. Ayuntamiento 2018
OTHÓN P. BLANCO

DIRECCIÓN GENERAL DE OBRAS PÚBLICAS,
DESARROLLO URBANO Y ECOLOGÍA.

De acuerdo a la Fracción III del Artículo 33 de la Ley de Transparencia y acceso a la Información Pública del Estado de Quintana Roo, le informamos que los datos personales proporcionados formaran parte de un sistema de datos personales y correspondientes expediente, el cual quedara bajo resguardo de esta Dirección; dichos datos serán utilizados para los fines por los que fueron recabados.



H. AYUNTAMIENTO MUNICIPAL DE OTHON P. BLANCO
DIRECCION GENERAL DE OBRAS PUBLICAS,
DESARROLLO URBANO Y ECOLOGIA

MUNICIPIO OTHON P. BLANCO
 ESTADO DE QUINTANA ROO

Con fundamento en el Artículo 118, del Reglamento de Desarrollo Urbano y Seguridad Estructural para el Municipio de Othón P. Blanco, la Dirección General de Obras Públicas, Desarrollo Urbano y Ecología, autoriza la presente:

LICENCIA DE CONSTRUCCION.

DATOS DE LA CONSTRUCCION:

Tipo : REGULARIZACIÓN- AMPLIACIÓN
 uso: HABITACIONAL
 Proyecto: CASA-CUARTERIA
 Descripción: LOSA DEVIQUETA Y BOVEDILLA, MUROS CARGADORES CIMENTACION DE MAMPOSTERIA.

VIGENCIA:

No LICENCIA: 0000285
 Fecha de iniciación: 18-Sep-18
 Fecha terminación: 18-Marzo-19
 Período de obra: 6 meses. 180

Ubicación:

CALLE PULPO S/N 19 22 FRACC. ARRECIFES POBLADO MAHAHUAL
 CALLE No. Lte Mza COL: MAHAHUAL CD

SUPERFICIE DE CONSTRUCCION:

SUPERFICIES EXISTENTES:

Superficie total del predio: 183.90 m²
 Superficie const. P.B: 87.47 m²
 Superficie const. P.A: _____ m²
 Superficie cubierta: 87.47 m²

SUPERFICIES A CONSTRUIR :

Superficie por nivel:
 P.B: _____ m² P.A: _____ m²
 Superficie por tipo de obra:
 Nueva: _____ m² Reg: 87.47 m²
 Amp.: 40.00 m² Renov: _____ m²
 Demolición: _____ m²
 Superficie Total en trámite: 127.47 m²

RESUMEN DE AREAS:

SUPERFICIE CUBIERTA P. B: 127.47 m² SUPERFICIE CUBIERTA TOTAL: 127.47 m²
 SUPERFICIE EXTERIOR: 56.43 m² CAJONES DE ESTACIONAMIENTO: 1

Se extiende la presente Licencia de construcción para los fines y usos que en esta se señalan a los 18 días del mes de Septiembre del año 201 8

Autorizó

DIRECTOR GENERAL DE OBRAS PUBLICAS,
DESARROLLO URBANO Y ECOLOGIA

ING. ROBERTO CHIM INTERIAN



H. AYUNTAMIENTO 2018
 OTHON P. BLANCO

DIRECCION GENERAL DE OBRAS PUBLICAS,
 DESARROLLO URBANO Y ECOLOGIA



H. AYUNTAMIENTO MUNICIPAL DE OTHÓN P. BLANCO
DIRECCIÓN GENERAL DE OBRAS PÚBLICAS, DESARROLLO URBANO Y ECOLOGÍA

Con fundamento en el Artículo 118, del Reglamento de Desarrollo Urbano y Seguridad Estructural para el Municipio de Othón P. Blanco, la Dirección General de Desarrollo Urbano y Ecología, autoriza la presente:

LICENCIA DE CONSTRUCCIÓN

Datos de la construcción:	Vigencia:	0000262
Tipo de obra <u>REGULARIZACIÓN</u>	No. Licencia	
Uso <u>HABITACIONAL</u>	Fecha de iniciación <u>18-Sep-18</u>	
Proyecto <u>CASA HABITACIÓN</u>	Fecha de terminación <u>18-Marzo-19</u>	
Descripción <u>Muros de block, losa de vigueta y bovedilla</u>	Periodo de obra <u>6 Meses - 180 días</u>	
Ubicación <u>CALLE BOULEVARD CUMBRES No. 194, MZA. 737 LTE. 035</u>		
Colonia <u>CUMBRES</u>	Ciudad <u>CHETUMAL</u>	

SUPERFICIE DE CONSTRUCCIÓN

Superficies existentes:	Superficies a construir:
Superficie total del predio <u>179.81 m²</u>	P. B. <u>0.00 m²</u> 1er. Nivel <u>0.00 m²</u>
Superficie de construcción P. B. <u>95.67 m²</u>	P. A. <u>0.00 m²</u>
Superficie de construcción P.A. <u>95.83 m²</u>	Superficie por tipo de obra
Superficie de cubierta <u>191.50 m²</u>	Nueva <u>0.00 m²</u> Regularización <u>191.50 m²</u>
	Ampliación <u>0.00 m²</u> Renovación <u>0.00 m²</u>
	Demolición <u>0.00 m²</u>
	Superficie Total en tramite <u>191.50 m²</u>

RESUMEN DE AREAS:

Superficie de Cubierta P. B. <u>95.67 m²</u>	Superficie de Cubierta Total <u>191.50 m²</u>
Superficie exterior <u>84.14 (46.79 %) m²</u>	Cajones de estacionamiento <u>2 cajones</u>

Se extiende la presente LICENCIA DE CONSTRUCCIÓN para los fines y usos que en esta se señalan, a los 18 días del mes de Septiembre del año 2018.


Autorizó:
DIRECTOR GENERAL DE OBRAS PÚBLICAS,
DESARROLLO URBANO Y ECOLOGÍA

Ing. Roberto Chim Interian



H. AYUNTAMIENTO MUNICIPAL DE OTHÓN P. BLANCO

DIRECCIÓN GENERAL DE OBRAS PÚBLICAS,
DESARROLLO URBANO Y ECOLOGÍA



MUNICIPIO OTHON P. BLANCO
ESTADO DE QUINTANA ROO

H. AYUNTAMIENTO MUNICIPAL DE OTHON P. BLANCO
DIRECCION GENERAL DE OBRAS PUBLICAS
DESARROLLO URBANO Y ECOLOGIA

Con fundamento al Artículo 118, del Reglamento de Desarrollo Urbano y Seguridad Estructural para el Municipio de Othón P. Blanco, la Dirección General de Obras Publicas Desarrollo Urbano y Ecología, autoriza la presente:

LICENCIA DE CONSTRUCCION.

DATOS DE LA CONSTRUCCION:

Tipo: AMPLIACION
uso: COMERCIAL
Proyecto: REFACCIONARIA
Descripción: BLOCK Y CONCRETO
Ubicación:

VIGENCIA:

No LICENCIA: 0000260
Fecha de iniciación: 18-Sep-18
Fecha terminación: 18-Sep-19
Periodo de obra: 12 meses.

CONSTITUYENTES DEL 74	S/N	000005	0014	CONSTITUYENTES	CHETUMAL
AVENIDA	No.	Lte	Mza	COL	CD

SUPERFICIE DE CONSTRUCCION:

SUPERFICIES EXISTENTES:

Superficie total del predio: 3,600.00 M²
Superficie const. P.B.: 1,183.52 M²
Superficie const. P.A.: 0.00 M²
Superficie cubierta: 1,183.52 M²

SUPERFICIES A CONSTRUIR :

Superficie por nivel:
P.B: 336.00 M² P.A: 0.00 M²
Superficie por tipo de obra:
Nueva: 0.00 M² Reg: 0.00 M²
Amp.: 336.00 M² Renov: 0.00 M²
Demolicion: 0.00 M²
Superficie Total en trámite: 336.00 M²

RESUMEN DE AREAS:

SUPERFICIE CUBIERTA P. B:	<u>1,519.52</u> M ²	SUPERFICIE CUBIERTA TOTAL:	<u>1519.52</u>
SUPERFICIE EXTERIOR:	<u>2080.48</u> M ²	CAJONES DE ESTACIONAMIENTO:	<u>10</u>

Se extiende la presente Licencia de Construcción para los fines y usos que en esta se señalan a los 18 días del mes de Septiembre del año 2018.

Autorizó

EL DIRECTOR GENERAL DE OBRAS PUBLICAS
DESARROLLO URBANO Y ECOLOGIA



M. Ayuntamiento - 2018
OTHÓN P. BLANCO

ING. ROBERTO CHIM INTERIAN

DIRECCIÓN GENERAL DE OBRAS PÚBLICAS.
DESARROLLO URBANO Y ECOLOGÍA

De acuerdo a la Fracción III del Artículo 33 de la Ley de Transparencia y acceso a la Información Pública del Estado de Quintana Roo, le informamos que los datos personales proporcionados formaran parte de un sistema de datos personales y correspondientes expediente, el cual quedara bajo resguardo de esta Dirección; dichos datos serán utilizados para los fines por los que fueron recabados.



H. AYUNTAMIENTO MUNICIPAL DE OTHON P. BLANCO
DIRECCION GENERAL DE OBRAS PUBLICAS,
DESARROLLO URBANO Y ECOLOGIA

MUNICIPIO OTHON P. BLANCO
ESTADO DE QUINTANA ROO

Con fundamento en el Artículo 118, del Reglamento de Desarrollo Urbano y Seguridad Estructural para el Municipio de Othón P. Blanco, la Dirección General de Desarrollo Urbano y Ecología, autoriza la presente:

LICENCIA DE CONSTRUCCION.

DATOS DE LA CONSTRUCCION:

Tipo : Ampliación
 uso: Aula
 Proyecto: Esc. Prim. "Jose Guadalupe Valencia"
 Descripción: Construcción 2 Aulas + Cubo de escalera
 Ubicación:

VIGENCIA:

No LICENCIA: 0000259
 Fecha de iniciación: 18-Sep-18
 Fecha terminación: 18-Marzo-19
 Período de obra: 6 meses. 180

Calle Canada, Esq. Calle Quito	521	1	0465	Fracc. Americas III	Chetumal
CALLE	No.	Lte.	Mza.	Col.	CD

SUPERFICIE DE CONSTRUCCION:

SUPERFICIES EXISTENTES:

Superficie total del predio: 7,450 m²
 Superficie const. P.B: 508.66 m²
 Superficie const. P.A: 125.37 m²
 Superficie cubierta: 634.03 m²

SUPERFICIES A CONSTRUIR :

Superficie por nivel:
 P.B: N/A m² P.A: 125.37 m²
 Superficie por tipo de obra:
 Nueva: 0.00 m² Reg: 0.00 m²
 Amp.: 125.37 m² Renov: 0.00 m²
 Demolicion: 0.00 m²
 Superficie Total en trámite: 125.37 m²

RESUMEN DE AREAS:

SUPERFICIE CUBIERTA P. B: <u>125.37</u> m ²	SUPERFICIE CUBIERTA TOTAL: <u> </u> m ²
SUPERFICIE EXTERIOR: <u>6,695.28</u> m ²	CAJONES DE ESTACIONAMIENTO: <u>15</u>

Se extiende la presente Licencia de construcción para los fines y usos que en esta se señalan a los 18 días del mes de Septiembre del año 201 8

Autorizó

DIRECTOR GENERAL DE OBRAS PUBLICAS,
DESARROLLO URBANO Y ECOLOGIA



H. AYUNTAMIENTO MUNICIPAL 2018
OTHÓN P. BLANCO

ING. ROBERTO CHIM INTERIAN

DIRECCIÓN GENERAL DE OBRAS PÚBLICAS,
DESARROLLO URBANO Y ECOLOGÍA

De acuerdo a la Fracción III del Artículo 33 de la Ley de Transparencia y acceso a la Información Pública del Estado de Quintana Roo, le informamos que los datos personales proporcionados formaran parte de un sistema de datos personales y correspondientes expediente, el cual quedara bajo resguardo de esta Dirección; dichos datos serán utilizados para los fines por los que fueron recabados.



MUNICIPIO OTHÓN P. BLANCO
ESTADO DE QUINTANA ROO

H. AYUNTAMIENTO MUNICIPAL DE OTHON P. BLANCO
DIRECCION GENERAL DE OBRAS PUBLICAS,
DESARROLLO URBANO Y ECOLOGIA

Con fundamento en el Artículo 118, del Reglamento de Desarrollo Urbano y Seguridad Estructural para el Municipio de Othón P. Blanco, la Dirección General de Desarrollo Urbano y Ecología, autoriza la presente:

LICENCIA DE CONSTRUCCION.

DATOS DE LA CONSTRUCCION:

Tipo : Ampliación
uso: Aula
Proyecto: Esc. Prim. "Jose Maria Roberto Meneses"
Descripción: Construcción 2 Aulas
Ubicación:

VIGENCIA:

No LICENCIA: 0000258
Fecha de iniciación: 18 Sep-18
Fecha terminación: 18-Marzo-19
Período de obra: 6 meses. 180

Calle Islas Virgenes Esq. Naranjal 232 1 167 Fracc. Caribe Chetumal
CALLE No. Lte. Mza. Col. CD

SUPERFICIE DE CONSTRUCCION:

SUPERFICIES EXISTENTES:

Superficie total del predio: 4,320.00 m²
Superficie const. P.B: 483.24 m²
Superficie const. P.A: 376.70 m²
Superficie cubierta: 859.94 m²

SUPERFICIAS A CONSTRUIR :

Superficie por nivel:
P.B: N/A m² P.A: 108.06 m²
Superficie por tipo de obra:
Nueva: 0.00 m² Reg: 0.00 m²
Amp.: 108.06 m² Renov: 0.00 m²
Demolicion: 0.00 m²
Superficie Total en trámite: 108.06 m²

RESUMEN DE AREAS:

SUPERFICIE CUBIERTA P. B: 108.06 m² SUPERFICIE CUBIERTA TOTAL: m²
SUPERFICIE EXTERIOR: 3,352.00 m² CAJONES DE ESTACIONAMIENTO: 20

Se extiende la presente Licencia de construcción para los fines y usos que en esta se señalan a los 18 días del mes de Septiembre del año 201 8

Autorizó

DIRECTOR GENERAL DE OBRAS PUBLICAS,
DESARROLLO URBANO Y ECOLOGIA

ING. ROBERTO CHIM INTERIAN

DIRECCIÓN GENERAL DE OBRAS PÚBLICAS
DESARROLLO URBANO Y ECOLOGÍA



H. AYUNTAMIENTO DE
OTHÓN P. BLANCO



MUNICIPIO OTHÓN P. BLANCO
ESTADO DE QUINTANA ROO

H. AYUNTAMIENTO MUNICIPAL DE OTHON P. BLANCO
DIRECCION GENERAL DE OBRAS PUBLICAS,
DESARROLLO URBANO Y ECOLOGIA

Con fundamento en el Artículo 118, del Reglamento de Desarrollo Urbano y Seguridad Estructural para el Municipio de Othón P. Blanco, la Dirección General de Desarrollo Urbano y Ecología, autoriza la presente:

LICENCIA DE CONSTRUCCION.

DATOS DE LA CONSTRUCCION:

Tipo : Regularización/Ampliación
 uso: Aula
 Proyecto: Esc. Prim. "Vicente Kau Chan"
 Descripción: Construcción 2 Aulas + Modulo Sanitarios
 Ubicación:
 Calle Cafetal-Mahahual s/n S/N 1 12 - Mahahual
 CALLE No. Lte. Mza. Col. CD

VIGENCIA:

No LICENCIA: 0000257
 Fecha de iniciación: 18-Sep-18
 Fecha terminación: 18-Marzo-19
 Período de obra: 6 meses. 180

SUPERFICIE DE CONSTRUCCION:

SUPERFICIES EXISTENTES:

Superficie total del predio: 4,454.11 m²
 Superficie const. P.B: 713.64 m²
 Superficie const. P.A: - m²
 Superficie cubierta: 713.64 m²

SUPERFICIES A CONSTRUIR :

Superficie por nivel:
 P.B: 0.00 m² P.A: N/A m²
 Superficie por tipo de obra:
 Nueva: 0.00 m² Reg: 0.00 m²
 Amp.: 124.98 m² Renov: 0.00 m²
 Demolicion: 0.00 m²
 Superficie Total en trámite: 124.98 m²


RESUMEN DE AREAS:

SUPERFICIE CUBIERTA P. B: 124.98 m² SUPERFICIE CUBIERTA TOTAL: 15 m²
 SUPERFICIE EXTERIOR: 3,615.49 m² CAJONES DE ESTACIONAMIENTO: 15

Se extiende la presente Licencia de construcción para los fines y usos que en esta se señalan a los 18 días del mes de Septiembre del año 201 8

Autorizó
 DIRECTOR GENERAL DE OBRAS PUBLICAS,
 DESARROLLO URBANO Y ECOLOGIA

ING. ROBERTO CHIM INTERIAN





MUNICIPIO OTHÓN P. BLANCO
ESTADO DE QUINTANA ROO

H. AYUNTAMIENTO MUNICIPAL DE OTHON P. BLANCO
DIRECCION GENERAL DE OBRAS PUBLICAS,
DESARROLLO URBANO Y ECOLOGIA

Con fundamento en el Artículo 118, del Reglamento de Desarrollo Urbano y Seguridad Estructural para el Municipio de Othón P. Blanco, la Dirección General de Desarrollo Urbano y Ecología, autoriza la presente:

LICENCIA DE CONSTRUCCION.

DATOS DE LA CONSTRUCCION:

Tipo : Ampliación
 uso: Aula
 Proyecto: Esc. Prim. "Pascual Coral Heredia"
 Descripción: Construcción 1 Aula + Cubo de Escalera
 Ubicación:

VIGENCIA:

No LICENCIA: 0000256
 Fecha de iniciación: 18-Sep-18
 Fecha terminación: 15-Marzo-19
 Período de obra: 6 meses. 180

Av. Ernesto Villanueva Madrid, Pacto S/N 0 0 Pacto Obrero Chetumal
 CALLE No. Lte. Mza. Col. CD

SUPERFICIE DE CONSTRUCCION:

SUPERFICIES EXISTENTES:

Superficie total del predio: 6.405 m²
 Superficie const. P.B: 447.93 m²
 Superficie const. P.A: - m²
 Superficie cubierta: 447.93 m²

SUPERFICIES A CONSTRUIR :

Superficie por nivel:
 P.B: 88.59 m² P.A: N/A m²
 Superficie por tipo de obra:
 Nueva: 0.00 m² Reg: 0.00 m²
 Amp.: 88.59 m² Renov: 0.00 m²
 Demolicion: 0.00 m²
 Superficie Total en trámite: 88.59 m²

RESUMEN DE AREAS:

SUPERFICIE CUBIERTA P. B: 88.59 m² SUPERFICIE CUBIERTA TOTAL: m²
 SUPERFICIE EXTERIOR: 5,868.48 m² CAJONES DE ESTACIONAMIENTO: 15

Se extiende la presente Licencia de construcción para los fines y usos que en esta se señalan a los 18 días del mes de September del año 201 8

Autorizó

DIRECTOR GENERAL DE OBRAS PUBLICAS,
DESARROLLO URBANO Y ECOLOGIA



M. Ayuntamiento 2018-2018
OTHÓN P. BLANCO

ING. ROBERTO CHIM INTERIAN

DIRECCIÓN GENERAL DE OBRAS PÚBLICAS,
DESARROLLO URBANO Y ECOLOGÍA



MUNICIPIO OTHÓN P. BLANCO
ESTADO DE QUINTANA ROO

H. AYUNTAMIENTO MUNICIPAL DE OTHON P. BLANCO
DIRECCION GENERAL DE OBRAS PUBLICAS,
DESARROLLO URBANO Y ECOLOGIA

Con fundamento en el Artículo 118, del Reglamento de Desarrollo Urbano y Seguridad Estructural para el Municipio de Othón P. Blanco, la Dirección General de Desarrollo Urbano y Ecología, autoriza la presente:

LICENCIA DE CONSTRUCCION.

DATOS DE LA CONSTRUCCION:

Tipo : Ampliación
uso: Aula
Proyecto: Esc. Sec. "Salvador Lizarraga Carrillo"
Descripción: Construcción 1 Aula
Ubicación:

VIGENCIA:

No LICENCIA: 0000255
Fecha de iniciación: 18 Sep-18
Fecha terminación: 15-Marco-19
Período de obra: 6 meses. 180

Calle Surinam S/N 1 144 Fracc. Las Americas II Chetumal
CALLE No. Lte. Mza. Col. CD

SUPERFICIE DE CONSTRUCCION:

SUPERFICIES EXISTENTES:

Superficie total del predio: 5,544.00 m²
Superficie const. P.B: 757.01 m²
Superficie const. P.A: 436.41 m²
Superficie cubierta: 1,193.42 m²

SUPERFICIES A CONSTRUIR :

Superficie por nivel:
P.B: N/A m² P.A: 67.72 m²
Superficie por tipo de obra:
Nueva: 0.00 m² Reg: 0.00 m²
Amp.: 67.72 m² Renov: 0.00 m²
Demolicion: 0.00 m²
Superficie Total en trámite: 67.72 m²

RESUMEN DE AREAS:

SUPERFICIE CUBIERTA P. B: 67.72 m² SUPERFICIE CUBIERTA TOTAL: m²
SUPERFICIE EXTERIOR: 10,880.02 m² CAJONES DE ESTACIONAMIENTO: 20

Se extiende la presente Licencia de construcción para los fines y usos que en esta se señalan a los 180 días del mes de SEPTIEMBRE del año 201 8

Autorizó

DIRECTOR GENERAL DE OBRAS PUBLICAS,
DESARROLLO URBANO Y ECOLOGIA



Ayuntamiento 2018
OTHÓN P. BLANCO

DIRECCION GENERAL DE OBRAS PUBLICAS
DESARROLLO URBANO Y ECOLOGIA.

ING. ROBERTO CHIM INTERIAN



H. AYUNTAMIENTO MUNICIPAL DE OTHON P. BLANCO
DIRECCION GENERAL DE OBRAS PUBLICAS,
DESARROLLO URBANO Y ECOLOGIA

Con fundamento en el Artículo 118, del Reglamento de Desarrollo Urbano y Seguridad Estructural para el Municipio de Othón P. Blanco, la Dirección General de Obras Publicas, Desarrollo Urbano y Ecología, autoriza la presente:

LICENCIA DE CONSTRUCCION.

DATOS DE LA CONSTRUCCION:

Tipo : Renovacion
 uso: Casa Habitacion
 Proyecto: 16 Habitaciones
 Descripción: Concreto Ref, Castillos, Muro Block
 Ubicación:

VIGENCIA:

No LICENCIA: 0000250
 Fecha de iniciación: 18 Sep-18
 Fecha terminación: 18 Sep-19
 Período de obra: 18 meses. 365

Peten 301 04 101 Fracc. Centenario 2 **Chetumal Q. Roo**
 CALLE No. Lte Mza COL: CD

SUPERFICIE DE CONSTRUCCION:

SUPERFICIES EXISTENTES:

Superficie total del predio: 1,528.90 m²
 Superficie const. P.B: 640.64 m²
 Superficie const. P.A: m²
 Superficie cubierta: m²

SUPERFICIAS A CONSTRUIR:

Superficie por nivel: P. B. 640.64 m²
 Altura Barda m² Seg. Niv: 0.00 m²
 Superficie por tipo de obra:
 Nueva: m² Reg: m²
 Amp.: 640.64 m² Renov: m²
 Demolicion: m²
 Sup. Total en trámite: 640.64 m²

RESUMEN DE AREAS:


SUPERFICIE CUBIERTA P. B: 640.64 m² SUP. CUBIERTA TOTAL: m²
 SUPERFICIE EXTERIOR: 888.26 m² CAJONES ESTACIONAMIENTO 1x VIVIENDA: 1

Se extiende la presente Licencia de construcción para los fines y usos que en esta se señalan a los 18 días del mes de Septiembre del año 2018

Autorizó

Director General de Obras Publicas,
Desarrollo Urbano y Ecología

Ing. Roberto Chim Interian



DIRECCIÓN GENERAL DE OBRAS PÚBLICAS
 DESARROLLO URBANO Y ECOLOGÍA.

De acuerdo a la Fracción III del Artículo 33 de la Ley de Transparencia y acceso a la Información Publica del Estado de Quintana Roo, le informamos que los datos personales proporcionados formaran parte de un sistema de datos personales y correspondientes expediente, el cual quedara bajo resguardo de esta Dirección; dichos datos serán utilizados para los fines por los que fueron recabados.



H. AYUNTAMIENTO MUNICIPAL DE OTHON P. BLANCO
DIRECCION GENERAL DE OBRAS PUBLICAS,
DESARROLLO URBANO Y ECOLOGIA

MUNICIPIO OTHON P. BLANCO
ESTADO DE QUINTANA ROO

Con fundamento en el Artículo 118, del Reglamento de Desarrollo Urbano y Seguridad Estructural para el Municipio de Othón P. Blanco, la Dirección General de Obras Públicas, Desarrollo Urbano y Ecología, autoriza la presente:

LICENCIA DE CONSTRUCCION.

DATOS DE LA CONSTRUCCION:

Tipo : NUEVA
 uso: EDUCACION SUPERIOR
 Proyecto: UNIVERSIDAD VIZCAYA DE LAS AMERICAS
 Descripción: LOSA A BASE DE STEEL DECK, LAMINA ESTRUCTURAL ACANALADA Y CONCRETO, MARCOS ESTRUCTURALES DE ACERO, ZAPATAS DE CIMENTACION.

VIGENCIA:

No LICENCIA: 0000239
 Fecha de iniciación: 18-Sep-18
 Fecha terminación: 18-Sep-19
 Período de obra: 12 meses. 365

Ubicación:

PROL. BOULEVARD BAHIA S/N 4 32 ZONA DE GRANJAS CHETUMAL
 CALLE No. Lte Mza COL: CD

SUPERFICIE DE CONSTRUCCION:

SUPERFICIES EXISTENTES:

Superficie total del predio: 5,028.42 m²
 Superficie const. P.B: _____ m²
 Superficie const. P.A: _____ m²
 Superficie cubierta: 0.00 m²

SUPERFICIES A CONSTRUIR :

Superficie por nivel:
 P.B: 1,183.00 m² P.A: 1,171.00 m²
 Superficie por tipo de obra:
 Nueva: 2,354.00 m² Reg: _____ m²
 Amp.: _____ m² Renov: _____ m²
 Demolición: _____ m²
 Superficie Total en trámite: 2,354.00 m²

RESUMEN DE AREAS:

SUPERFICIE CUBIERTA P. B: 1,183.00 m² SUPERFICIE CUBIERTA TOTAL: 2,354.00 m²
 SUPERFICIE EXTERIOR: 3845.42 m² CAJONES DE ESTACIONAMIENTO: 43

Se extiende la presente Licencia de construcción para los fines y usos que en esta se señalan

a los 18 días del mes de Septiembre del año 201 8

Autorizó

DIRECTOR GENERAL DE OBRAS PUBLICAS,
DESARROLLO URBANO Y ECOLOGIA

ING. ROBERTO CHIM INTERIAN



M. AYUNTAMIENTO MUNICIPAL DE OTHON P. BLANCO
OTHÓN P. BLANCO

DIRECCION GENERAL DE OBRAS PUBLICAS
DESARROLLO URBANO Y ECOLOGIA



MUNICIPIO OTHÓN P. BLANCO
ESTADO DE QUINTANA ROO

H. AYUNTAMIENTO MUNICIPAL DE OTHON P. BLANCO
DIRECCION GENERAL DE OBRAS PUBLICAS
DESARROLLO URBANO Y ECOLOGIA

Con fundamento en el Artículo 118, del Reglamento de Desarrollo Urbano y Seguridad Estructural para el Municipio de Othón P. Blanco, la Dirección General de Obras Públicas, Desarrollo Urbano y Ecología, autoriza la presente:

LICENCIA DE CONSTRUCCION.

DATOS DE LA CONSTRUCCION:

Tipo : AMPLIACION
uso: HABITACIONAL
Proyecto: CASA HABITACION
Descripción: MUROS DE BLOCK HUECO, LOSA ARMADA CON VARILLA

VIGENCIA:

No LICENCIA: 0000248
Fecha de iniciación: 18-Sep-2018
Fecha terminación: 18-Marzo-2019
Periodo de obra: 6 meses. 180

Ubicación:

CALLE COMODORO MANUEL AZUETA 491 000001 11 CAMPESTRE CHETUMAL
CALLE No. Lte Mza COL: CD

SUPERFICIE DE CONSTRUCCION:

SUPERFICIES EXISTENTES:	SUPERFICIES A: CONSTRUIR: X	DEMOLER :
Superficie total del predio: <u>144.94</u> m ²	Superficie por nivel:	
	P.B: <u>25.30</u> m ²	P.A: <u>25.30</u> m ²
Superficie const. P.B: <u>38.115</u> m ²	Superficie por tipo de obra:	
Superficie const. P.A: <u>38.115</u> m ²	AMPL. P.B: <u>25.30</u> m ²	AMPL. P.A: <u>25.30</u> m ²
	Antigua P.B: <u> </u> m ²	Renov: <u> </u> m ²
Superficie cubierta: <u>38.12</u> m ²	Interes MEDIO: <u>78.23</u> m ²	
	Superficie Total en trámite:	<u>50.60</u> m ²

RESUMEN DE AREAS:

SUPERFICIE CUBIERTA P: B: <u>63.42</u> m ²	SUPERFICIE CUBIERTA TOTAL: <u>128.83</u> m ²
SUPERFICIE EXTERIOR: <u>81.53</u> m ²	CAJONES DE ESTACIONAMIENTO: <u>2</u>

Se extiende la presente Licencia de construcción para los fines y usos que en esta se señalan a los 18 días del mes de Septiembre del año 201 8

Autorizó

DIRECTOR GENERAL DE OBRAS PUBLICAS
DESARROLLO URBANO Y ECOLOGIA

ING. ROBERTO CHIM INTERIAN



H. AYUNTAMIENTO MUNICIPAL 2018
OTHÓN P. BLANCO

DIRECCIÓN GENERAL DE OBRAS PÚBLICAS
DESARROLLO URBANO Y ECOLOGÍA

De acuerdo a la Fracción III del Artículo 33 de la Ley de Transparencia y acceso a la Información Pública del Estado de Quintana Roo, le informamos que los datos personales proporcionados formaran parte de un sistema de datos personales y correspondientes expediente, el cual quedara bajo resguardo de esta Dirección; dichos datos serán utilizados para los fines por los que fueron recabados.



H. AYUNTAMIENTO MUNICIPAL DE OTHON P. BLANCO
DIRECCION GENERAL DE OBRAS PUBLICAS,
DESARROLLO URBANO Y ECOLOGIA

Con fundamento en el Artículo 118, del Reglamento de Desarrollo Urbano y Seguridad Estructural para el Municipio de Othón P. Blanco, la Dirección General de Obras Públicas, Desarrollo Urbano y Ecología, autoriza la presente:

LICENCIA DE CONSTRUCCION.

DATOS DE LA CONSTRUCCION:

Tipo : Nueva
 uso: Educacion
 Proyecto: Casa del Estudiante Universitario Indigena
 Descripción: Concreto Ref, Castillos, Muro Block

VIGENCIA:

No LICENCIA: 0000235
 Fecha de iniciación: 19-sept-2018
 Fecha terminación: 19-sept-2019
 Período de obra: 365 días meses. 12

Ubicación:

Av. Cedro S/N 001 002 Del Bosque Chetumal Q. Roo
 CALLE No. Lte Mza COL: CD

SUPERFICIE DE CONSTRUCCION:

SUPERFICIES EXISTENTES:

Superficie total del predio: 52,427.45 m²
 Superficie const. P.B: _____ m²
 Superficie const. P.A: _____ m²
 Superficie cubierta: _____ m²

SUPERFICIAS A CONSTRUIR DE LA BARDA :

Superficie por nivel: P. B. 1,334.25 m²
 Altura Barda _____ m² Primer Niv: 0.00 m²
 Superficie por tipo de obra:
 Nueva: 1334.25 m² Reg: _____ m²
 Amp.: _____ m² Renov: _____ m²
 Demolicion: _____ m²
 Sup. Total a trámitar: 1334.25 m²

RESUMEN DE AREAS:

SUPERFICIE CUBIERTA P. B: 0.00 m² SUP. CUBIERTA TOTAL: 1334.25 m²
 SUPERFICIE EXTERIOR: 51093.20 m² CAJONES ESTACIONAMIENTO 1x 60 M2 : 2

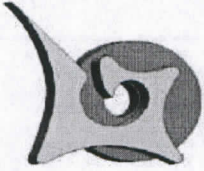
Se extiende la presente Licencia de construcción para los fines y usos que en esta se señalan a los 19 días del mes de Septiembre del año 201 8

Autorizó
 Director General de Obras Públicas,
 Desarrollo Urbano y Ecología

Ing. Roberto Chim Interian



H. Ayuntamiento 2018 2018
OTHÓN P. BLANCO



H. AYUNTAMIENTO MUNICIPAL DE OTHON P. BLANCO
DIRECCION GENERAL DE OBRAS PUBLICAS,
DESARROLLO URBANO Y ECOLOGIA

MUNICIPIO OTHON P. BLANCO
ESTADO DE QUINTANA ROO

Con fundamento en el Artículo 118, del Reglamento de Desarrollo Urbano y Seguridad Estructural para el Municipio de Othón P. Blanco, la Dirección General de Obras Públicas, Desarrollo Urbano y Ecología, autoriza la presente:

LICENCIA DE CONSTRUCCION.

DATOS DE LA CONSTRUCCION:

Tipo : AMPLIACION
 uso: DEPARTAMENTOS
 Proyecto: ARQUITECTONICO
 Descripción: Muro de Block y Losa de Concreto
 Ubicación:

VIGENCIA:

No LICENCIA: 0000234
 Fecha de iniciación: 17-SEPT-2018
 Fecha terminación: 17-MARZO-2019
 Período de obra: 1 meses. 6

AV. NICOLAS BRAVO 768 003 780 TORIO FEDERAL DE QUINTAN Chetumal
 CALLE No. Lte Mza COL: CD

SUPERFICIE DE CONSTRUCCION:

SUPERFICIES EXISTENTES:

Superficie total del predio: 220.00 m²
 Superficie const. P.B: 85.58 m²
 Superficie const. P.A: 0.00 m²
 Superficie cubierta: 85.58 m²

SUPERFICIES A CONSTRUIR :

Superficie por nivel:
 P.B: 58.42 m² P.A: 0.00 m²
 Superficie por tipo de obra:
 Nueva: 0.00 m² Reg: 0.00 m²
 Amp.: 58.42 m² Renov: 0.00 m²
 Demolicion: _____ m²
 Superficie Total en trámite: 58.42 m²

RESUMEN DE AREAS:

SUPERFICIE CUBIERTA P. B: 144.00 m² SUPERFICIE CUBIERTA TOTAL: 144.00 m²
 SUPERFICIE EXTERIOR: 76.00 m² CAJONES DE ESTACIONAMIENTO: 3

Se extiende la presente Licencia de construcción para los fines y usos que en esta se señalan a los 17 días del mes de SEPTIEMBRE del año 2018

Autorizó

ING. ROBERTO CHIM INTERIAN

DIRECTOR GENERAL DE OBRAS PUBLICAS, DESARROLLO URBANO Y ECOLOGIA.



ayuntamiento 2014 2018
OTHÓN P. BLANCO

DIRECCIÓN GENERAL DE OBRAS PÚBLICAS,
DESARROLLO URBANO Y ECOLOGÍA.

De acuerdo a la Fracción III del Artículo 33 de la Ley de Transparencia y acceso a la Información Pública del Estado de Quintana Roo, le informamos que los datos personales proporcionados formaran parte de un sistema de datos personales y correspondientes expediente, el cual quedara bajo resguardo de esta Dirección; dichos datos serán utilizados para los fines por los que fueron recabados.



H. AYUNTAMIENTO MUNICIPAL DE OTHON P. BLANCO
DIRECCION GENERAL DE OBRAS PUBLICAS,
DESARROLLO URBANO Y ECOLOGIA

Con fundamento en el Artículo 118, del Reglamento de Desarrollo Urbano y Seguridad Estructural para el Municipio de Othón P. Blanco, la Dirección General de Obras Publicas, Desarrollo Urbano y Ecología, autoriza la presente:

LICENCIA DE CONSTRUCCION.

DATOS DE LA CONSTRUCCION:

Tipo : Nueva
 uso: Casa Habitación
 Proyecto: Habitacional
 Descripción: Concreto Ref, Castillos, Muro Block
 Ubicación:

VIGENCIA:

No LICENCIA: 0000232
 Fecha de iniciación: 13-Sept-2018
 Fecha terminación: 13-Marzo-2019
 Período de obra: 180 días meses. 6

Retorno Tierra Sur 112 03 799 sol Chetumal Q. Roo
CALLE No. Lte Mza COL: CD

SUPERFICIE DE CONSTRUCCION:

SUPERFICIES EXISTENTES:

Superficie total del predio: 352.00 m²
 Superficie const. P.B: _____ m²
 Superficie const. P.A: _____ m²
 Superficie cubierta: _____ m²

SUPERFICIES A CONSTRUIR:

Superficie por nivel: P. B. 230.10 m²
 Altura Barda _____ m² Seg. Niv: 0.00 m²
 Superficie por tipo de obra:
 Nueva: 230.10 m² Reg: _____ m²
 Amp.: _____ m² Renov: _____ m²
 Demolicion: _____ m²
 Sup. Total en trámite: 230.10 m²

RESUMEN DE AREAS:

SUPERFICIE CUBIERTA P. B: 0.00 m² SUP. CUBIERTA TOTAL: 230.10 m²
 SUPERFICIE EXTERIOR: 121.90 m² CAJONES ESTACIONAMIENTO 1x VIVIENDA: 2

Se extiende la presente Licencia de construcción para los fines y usos que en esta se señalan a los 13 días del mes de septiembre del año 2018

Autorizó

Director General de Obras Publicas,
Desarrollo Urbano y Ecología

Ing. Roberto Chim Interian



OTHÓN P. BLANCO

DIRECCION GENERAL DE OBRAS PUBLICAS
 DESARROLLO URBANO Y ECOLOGIA

De acuerdo a la Fracción III del Artículo 33 de la Ley de Transparencia y acceso a la Información Publica del Estado de Quintana Roo, le informamos que los datos personales proporcionados formaran parte de un sistema de datos personales y correspondientes expediente, el cual quedara bajo resguardo de esta Dirección; dichos datos serán utilizados para los fines por los que fueron recabados.



MUNICIPIO OTHON P. BLANCO
ESTADO DE QUINTANA ROO

H. AYUNTAMIENTO MUNICIPAL DE OTHON P. BLANCO DIRECCIÓN GENERAL DE OBRAS PÚBLICAS, DESARROLLO URBANO Y ECOLOGÍA

Con fundamento en el Artículo 118, del Reglamento de Desarrollo Urbano y Seguridad Estructural para el Municipio de Othón P. Blanco, la DIRECCIÓN GENERAL DE OBRAS PÚBLICAS, DESARROLLO URBANO Y ECOLOGÍA autoriza la presente:

LICENCIA DE CONSTRUCCIÓN

Datos de la Construcción :

Tipo : **AMPLIACIÓN, REGULARIZACIÓN Y REMODELACIÓN**
Uso : **2.2 COMERCIOS (PDU CV 03)**
Proyecto : **EDIFICIO COMERCIAL (Tienda de ropa)**

Vigencia :

Número de Licencia : **0000231**
Fecha de Iniciación : **13-Sept-2018**
Fecha de Terminación : **13-Marzo-2019**
Período de Obra : **180 días** meses o **6** días

Descripción :

Remodelación y ampliación en 1º y 2º NIVEL : Proyección y extensión de Escalera + Area de cajas + SITE + area de exhibición de Ropa; en O. EXTERIOR: Barda perimetral, area de jardín y Redes e instalaciones. Sistema constructivo a base de Estructura de concreto con zapatas, contratrabes, columnas, traves, muros de mampostería con block hueco confinado con cadenas y castillos, losas de entepiso y azotea de vigueta y bovedilla, recubrimiento vidriado en pisos y muros de baño, cancelería de aluminio en ventanas, puertas interiores de madera, exteriores de herrería.

Ubicación :

AVENIDA DE LOS HÉROES	44	000162.	0005	CENTRO (PRIMER CUADRO)	CHETUMAL
Calle	No.	Lote	Manzana	Colonia	Localidad

SUPERFICIE DE CONSTRUCCION:

Superficies Existentes :

SUPERFICIE TOTAL DEL PREDIO : 173.47 m²
Superficie construida 1^{ER} NIV. o P. BAJA : **157.67 m²**
Superficie construida 2^O NIV. o P. ALTA : **157.67 m²**
Superficie construida 3^{ER} NIVEL : **157.67 m²**
Superficie construida 4^O NIVEL : **m²**
Superficie construida 5^O NIVEL : **m²**
SUPERFICIE TOTAL CONSTRUIDA : 473.01 m²
Superficie Cubierta : **473.01 m²**

Superficies a construir :

Superficie por nivel :

Superficie 1^{ER} NIV. o P. BAJA : **15.80 m²** Superficie 2^O NIV. o P. ALTA : **15.80 m²**
Superficie 3^{ER} NIVEL : **m²** Superficie 4^O NIVEL : **m²**
Superficie 5^O NIVEL : **m²**

Superficie por tipo de obra :

OBRA NUEVA : **m²** **REGULARIZACION : 27.27 m²**
AMPLIACION : 31.60 m² **RENOVACION : m²**
DEMOLICION : m² **REMODELACION : 32.19 m²**

SUPERFICIE TOTAL EN TRÁMITE : 91.06 m²

Resumen de Areas :

Superficie Cubierta 1^{ER} NIV. : **173.47 m²** Superficie Cubierta Total : **473.01 m²**
Superficie Obra Exterior. : **15.80 m²** Cajones de Estacionamiento : **3**

Se extiende la presente **Licencia de construcción** para los fines y usos que en esta se señalan a los **12** días del Mes de **Septiembre** del año **2018**.

Autorizó

DIRECTOR GENERAL DE OBRAS PÚBLICAS,
DESARROLLO URBANO Y ECOLOGÍA

ING. ROBERTO CHIM INTERIAN



OTHÓN P. BLANCO

DIRECCIÓN GENERAL DE OBRAS PÚBLICAS,
DESARROLLO URBANO Y ECOLOGÍA



MUNICIPIO OTHON P. BLANCO
ESTADO DE QUINTANA ROO

H. AYUNTAMIENTO MUNICIPAL DE OTHON P. BLANCO
DIRECCION GENERAL DE OBRAS PUBLICAS,
DESARROLLO URBANO Y ECOLOGIA



Con fundamento en el Artículo 118, del Reglamento de Desarrollo Urbano y Seguridad Estructural para el Municipio de Othón P. Blanco, la Dirección General de Obras Públicas, Desarrollo Urbano y Ecología, autoriza la presente.

LICENCIA DE CONSTRUCCION.

DATOS DE LA CONSTRUCCION:

Tipo : REGULARIZACIÓN
 uso: HABITACIONAL
 Proyecto: CASA HABITACION
 Descripción: CIMENTACION DE MAMPOSTERÍA, MUROS DE BLOCK, CASTILLOS Y CADENAS DE CONCRETO ARMADO, LOSA DE VIGUETA Y BOVEDILLA

VIGENCIA:

No LICENCIA: 0000230
 Fecha de iniciación: 13-Sept-2018
 Fecha terminación: 13-Marzo-2019
 Período de obra: 180 días meses. 6

Ubicación:

AV. 4 DE MARZO 376 2 8 GONZALO GUERRERO CHETUMAL
 CALLE No. Lte Mza COL: CD

SUPERFICIE DE CONSTRUCCION:

SUPERFICIES EXISTENTES:

Superficie total del predio: 300.00 m²
 Superficie const. P.B: 169.37 m²
 Superficie const. P.A: 0.00 m²
 Superficie cubierta: 169.37 m²

SUPERFICIES A CONSTRUIR :

Superficie por nivel:
 P.B: 27.75 m² P.A: m²
 Superficie por tipo de obra:
 Nueva: m² Reg: 27.75 m²
 Amp.: m² Renov: m²
 Demolicion: m²
 Superficie Total en trámite: 27.75 m²

RESUMEN DE AREAS:

SUPERFICIE CUBIERTA P. B: 197.12 m² SUPERFICIE CUBIERTA TOTAL: 197.12 m²
 SUPERFICIE EXTERIOR: 102.88 m² CAJONES DE ESTACIONAMIENTO: 2

Se extiende la presente Licencia de construcción para los fines y usos que en esta se señalan

a los 13 días del mes de Septiembre del año 201 8

Autorizó

DIRECTOR GENERAL DE OBRAS PÚBLICAS,
DESARROLLO URBANO Y ECOLOGÍA

ING. ROBERTO CHIM INTERIAN



H. Ayuntamiento O. P. B. 2018
OTHÓN P. BLANCO

DIRECCIÓN GENERAL DE OBRAS PÚBLICAS,
DESARROLLO URBANO Y ECOLOGIA

REGULARIZACIÓN



H. AYUNTAMIENTO MUNICIPAL DE OTHON P. BLANCO

DIRECCION GENERAL DE OBRAS PUBLICAS
DESARROLLO URBANO Y ECOLOGIA

MUNICIPIO OTHON P. BLANCO
ESTADO DE QUINTANA ROO

Con fundamento en el Artículo 118, del Reglamento de Desarrollo Urbano y Seguridad Estructural para el Municipio de Othón P. Blanco, la Dirección General de Obras Publicas, Desarrollo Urbano y Ecologia, autoriza la presente:

LICENCIA DE CONSTRUCCION.

DATOS DE LA CONSTRUCCION:

Tipo : Regularizacion
 uso: Casa Habitacion
 Proyecto: Habitacional
 Descripción: Concreto Ref, Castillos, Muro Block
 Ubicación:

VIGENCIA:

No LICENCIA: 0000221
 Fecha de iniciación: 1-Sept-2018
 Fecha terminación: 1-Marzo-2019
 Período de obra: 180 días meses. 6

Carr. Mahahual-Ubero Fracc. Uno S/N 1617 0000 0 Mahahual Q. Roo
 CALLE No. Lte Mza COL: CD

SUPERFICIE DE CONSTRUCCION:

SUPERFICIES EXISTENTES:

Superficie total del predio: 1,172.00 m²
 Superficie const. P.B: 155.71 m²
 Superficie const. P.A: 111.87 m²
 Superficie cubierta: m²

SUPERFICIES A CONSTRUIR:

Superficie por nivel: P. B. 25.53 m²
 Altura Barda m² Seg. Niv: 39.22 m²
 Superficie por tipo de obra:
 Nueva: m² Reg: 64.75 m²
 Amp.: m² Renov: m²
 Demolicion: m²
 Sup. Total en trámite: 64.75 m²

RESUMEN DE AREAS:

SUPERFICIE CUBIERTA P. B: 155.71 m² SUP. CUBIERTA TOTAL: 267.58 m²
 SUPERFICIE EXTERIOR: 1016.29 m² CAJONES ESTACIONAMIENTO 1x VIVIENDA: 1

Se extiende la presente Licencia de construcción para los fines y usos que en esta se señalan a los 11 días del mes de Septiembre del año 201 8

Autorizó

Director General de Obras Publicas,
Desarrollo Urbano y Ecologia

Ing. Roberto Chim Interian



H. AYUNTAMIENTO MUNICIPAL DE OTHON P. BLANCO

De acuerdo a la Fracción III del Artículo 33 de la Ley de Transparencia y acceso a la Información Pública del Estado de Quintana Roo, le informamos que los datos personales proporcionados formaran parte de un sistema de datos personales y correspondientes expediente, el cual quedara bajo resguardo de esta Dirección; dichos datos serán utilizados para los fines por los que fueron recabados.



MUNICIPIO OTHON P. BLANCO
ESTADO DE QUINTANA ROO

H. AYUNTAMIENTO MUNICIPAL DE OTHON P. BLANCO

DIRECCIÓN GENERAL DE OBRAS PUBLICAS DESARROLLO URBANO Y ECOLOGIA

Con fundamento en el Artículo 118, del Reglamento de Desarrollo Urbano y Seguridad Estructural para el Municipio de Othón P. Blanco, La Dirección General de Obras Públicas y Desarrollo Urbano y Ecología, autoriza la presente:

LICENCIA DE CONSTRUCCION.

DATOS DE LA CONSTRUCCION:

VIGENCIA:

Tipo: Nueva
Uso: Habitacional
Proyecto: Casa Habitación
Descripción: Estancia-Comedor, cocina, baño y 2 recamaras
Ubicación:

No. Licencia: 0000220
Fecha de iniciación: 07-Septiembre-2018
Fecha de Terminación: 07-Marzo-2019
Período de Obra: 180 días seis Meses. 6

Boulevard del Sol Norte	60	21	802	DEL SOL	Chetumal
CALLE	No.	Lote	Manzana	Colonia	Ciudad

SUPERFICIE DE CONSTRUCCION:

SUPERFICIES EXISTENTES:

SUPERFICIES A CONSTRUIR:

Superficie total del predio: 288.00 M2
Superficie Const. P.B.: _____ M2
Superficie Const. P.A.: _____ M2
Superficie Cubierta: _____ M2

Superficie por nivel:
P.B.: 136.31 M2 P.A.: _____ M2
Superficie por tipo de obra:
Nueva 136.31 M2 Reg: _____ M2
Amp.: _____ M2 Renov.: _____ M2
Demolición: _____ M2
Superficie Total en trámite: 136.31 M2

RESUMEN DE AREAS:

Superficie Cubierta P.B. 136.31 M2
Superficie Exterior: _____ M2

Superficie Cubierta Total: 136.31 M2
Cajones de Estacionamiento: 1

Se extiende la presente Licencia de construcción para los fines y usos que en esta se señalan.
Cd. Chetumal, Quintana Roo a: 07 de Septiembre del 2018


Autorizó
Director General de Obras Públicas
Desarrollo Urbano y Ecología



ING. ROBERTO CHIM INTERIAN.

H. Ayuntamiento 1.16.2018
OTHÓN P. BLANCO

DIRECCIÓN GENERAL DE OBRAS PÚBLICAS



MUNICIPIO OTHÓN P. BLANCO
ESTADO DE QUINTANA ROO

H. AYUNTAMIENTO MUNICIPAL DE OTHON P. BLANCO

DIRECCIÓN GENERAL DE OBRAS PUBLICAS DESARROLLO URBANO Y ECOLOGIA

Con fundamento en el Artículo 118, del Reglamento de Desarrollo Urbano y Seguridad Estructural para el Municipio de Othón P. Blanco, La Dirección General de Obras Públicas y Desarrollo Urbano y Ecología, autoriza la presente:

LICENCIA DE CONSTRUCCION.

DATOS DE LA CONSTRUCCION:

VIGENCIA:

Tipo:	<u>Nueva</u>	No. Licencia:	0000219		
Uso:	<u>Habitacional</u>	Fecha de iniciación:	<u>07-Septiembre-2018</u>		
Proyecto:	<u>Casa Habitación</u>	Fecha de Terminación:	<u>07-Marzo-2019</u>		
Descripción:	<u>Estancia-Comedor, cocina, baño y 2 recamaras</u>	Período de Obra:	<u>180 días seis</u>	Meses.	<u>6</u>
Ubicación:					
Avenida Pacto Obrero Campesino	463	52	260	LAS AMERICAS II bis	Chetumal
CALLE	No.	Lote	Manzana	Colonia	Ciudad

SUPERFICIE DE CONSTRUCCION:

SUPERFICIES EXISTENTES:

SUPERFICIES A CONSTRUIR:

Superficie total del predio:	<u>188.80</u> M2	Superficie por nivel:			
Superficie Const. P.B.:	<u> </u> M2	P.B.:	<u>57.32</u> M2	P.A.:	<u> </u> M2
Superficie Const. P.A.:	<u> </u> M2	Superficie por tipo de obra:			
Superficie Cubierta:	<u> </u> M2	Nueva	<u>57.32</u> M2	Reg:	<u> </u> M2
		Amp.:	<u> </u> M2	Renov.:	<u> </u> M2
		Demolición:	<u> </u> M2		
		Superficie Total en trámite:	<u>57.32</u>		<u> </u> M2

RESUMEN DE AREAS:

Superficie Cubierta P.B.	<u>57.32</u> M2	Superficie Cubierta Total:	<u>57.32</u> M2
Superficie Exterior:	<u> </u> M2	Cajones de Estacionamiento:	<u>1</u>

Se extiende la presente Licencia de construcción para los fines y usos que en esta se señalan.
Cd. Chetumal, Quintana Roo a: 07 de Septiembre del 2018

Autorizó

Director General de Obras Públicas
Desarrollo Urbano y Ecología



ING. ROBERTO CHIM INTERIAN.

H. Ayuntamiento 2018-2019
OTHÓN P. BLANCO



MUNICIPIO OTHON P. BLANCO
ESTADO DE QUINTANA ROO

H. AYUNTAMIENTO MUNICIPAL DE OTHON P. BLANCO
DIRECCION GENERAL DE OBRAS PUBLICAS,
DESARROLLO URBANO Y ECOLOGIA

Con fundamento en el Artículo 118, del Reglamento de Desarrollo Urbano y Seguridad Estructural para el Municipio de Othón P. Blanco, la Dirección General de Obras Públicas, Desarrollo Urbano y Ecología, autoriza la presente:

LICENCIA DE CONSTRUCCION.

DATOS DE LA CONSTRUCCION:

Tipo : OBRA NUEVA
 uso: HABITACIONAL
 Proyecto: CASA HABITACION DOS NIVELES
 Descripción: OBRA NUEVA, SISTEMA TRADICIONAL BLOCK HUECO, COLUMNAS, ZAPATAS, CASTILLOS ARMADOS, ETC.
 Ubicación:

VIGENCIA:

No LICENCIA: 0000213
 Fecha de iniciación: 06-Sept-2018
 Fecha terminación: 06-Marzo-2019
 Período de obra: 100 días meses. 6

CALLE CHETUMAL LOTE 45 NO 1073 MZ 10 1073 45 10 FRACC. MAHAHUAL MAHAHUAL
 CALLE No. Lte Mza COL: CD

SUPERFICIE DE CONSTRUCCION:

SUPERFICIES EXISTENTES:

Superficie total del predio: 300.00 m²
 Superficie const. P.B: 0.00 m²
 Superficie const. P.A: 0.00 m²
 Superficie cubierta: 0.00 m²

SUPERFICIES A CONSTRUIR :

Superficie por nivel:
 P.B: 174.86 m² P.A: 0.00 m²
 Superficie por tipo de obra:
 Nueva: 174.86 m² Reg: 0.00 m²
 Amp.: 0.00 m² Renov: 0.00 m²
 Demolicion: 0.00 m²
 Superficie Total en trámite: 174.86 m²

RESUMEN DE AREAS:

SUPERFICIE CUBIERTA P. B: 174.86 m² SUPERFICIE CUBIERTA TOTAL: 259.59 m²
 SUPERFICIE CUBIERTA P. A: 84.73 m² CAJONES DE ESTACIONAMIENTO: 2

Se extiende la presente Licencia de construcción para los fines y usos que en esta se señalan a los 06 días del mes de Septiembre del año 201 8

Autorizó
 DIRECTOR GENERAL DE OBRAS PUBLICAS,
 DESARROLLO URBANO Y ECOLOGIA



M. AYUNTAMIENTO 2018
 OTHON P. BLANCO

ING. ROBERTO CHIM INTERIÁN

DIRECCION GENERAL DE OBRAS PUBLICAS
 DESARROLLO URBANO Y ECOLOGIA.

De acuerdo a la Fracción III del Artículo 33 de la Ley de Transparencia y acceso a la Información Pública del Estado de Quintana Roo, le informamos que los datos personales proporcionados formaran parte de un sistema de datos personales y correspondientes expediente, el cual quedara bajo resguardo de esta Dirección; dichos datos serán utilizados para los fines por los que fueron recabados.



H. AYUNTAMIENTO MUNICIPAL DE OTHON P. BLANCO
DIRECCION GENERAL DE OBRAS PUBLICAS,
DESARROLLO URBANO Y ECOLOGIA

MUNICIPIO OTHON P. BLANCO
ESTADO DE QUINTANA ROO

Con fundamento en el Artículo 118, del Reglamento de Desarrollo Urbano y Seguridad Estructural para el Municipio de Othón P. Blanco, la Dirección General de Obras Públicas, Desarrollo Urbano y Ecología, autoriza la presente:

LICENCIA DE CONSTRUCCION.

DATOS DE LA CONSTRUCCION:

Tipo : NUEVA
 uso: HABITACIONAL DENSIDAD ALTA
 Proyecto: RENTA DE AUTOS
 Descripción: OFICINAS Y AREA DE LAVADO Y SECADO
 Ubicación: _____

VIGENCIA:

No LICENCIA: 0000217
 Fecha de iniciación: 06-Febrero-2018
 Fecha terminación: 06-Agosto-2018

Período de obra: _____ meses.

180 días 06

INSURGENTES	No. 325	2	39	S/C	CHETUMAL
AVENIDA	No.	LTE	MZA	COLONIA	CIUDAD

SUPERFICIE DE CONSTRUCCION:

SUPERFICIES EXISTENTES:

Superficie total del predio: 1,242.00 m²
 Superficie const. P.B: 0.00 m²
 Superficie const. 1er. Nivel: 0.00 m²
 Superficie const. 2° Niv: 0.00 m²
 Superficie cubierta: 0.00 m²

SUPERFICIES A CONSTRUIR :

Superficie por nivel:
 P.B: 95.60 m² P.A: 0.00 m²
 Superficie por tipo de obra:
 Nueva: 95.60 m² Reg: 0.00 m²
 Amp.: 0.00 m² Renov: 0.00 m²
 Demolicion: 0.00 m² Alberca: 0.00 m²
 Superficie Total en trámite: 95.60 m²

RESUMEN DE AREAS:

SUPERFICIE CUBIERTA P. B:	<u>0.00</u> m ²	SUPERFICIE CUBIERTA TOTAL:	<u>95.60</u> m ²
SUPERFICIE EXTERIOR:	<u>1,242.00</u> m ²	CAJONES DE ESTACIONAMIENTO:	<u>8</u>

Se extiende la presente Licencia de construcción para los fines y usos que en esta se señalan a los 06 días del mes de Febrero del año 2018.

Autorizó
DIRECTOR GENERAL DE OBRAS PÚBLICAS
DESARROLLO URBANO Y ECOLOGIA

 ING. ROBERTO CHIM INTERIAN



H. Ayuntamiento 2014-2018
 OTHON P. BLANCO

DIRECCIÓN GENERAL DE OBRAS PÚBLICAS,
 DESARROLLO URBANO Y ECOLOGIA

De acuerdo a la Fracción III del Artículo 33 de la Ley de Transparencia y acceso a la Información Pública del Estado de Quintana Roo, le Informamos que los datos personales proporcionados formaran parte de un sistema de datos personales y correspondientes expediente, el cual quedara bajo resguardo de esta Dirección; dichos datos serán utilizados para los fines por los que fueron recabados.



H. AYUNTAMIENTO MUNICIPAL DE OTHON P. BLANCO
DIRECCION GENERAL DE OBRAS PUBLICAS,
DESARROLLO URBANO Y ECOLOGIA

MUNICIPIO OTHON P. BLANCO
 ESTADO DE QUINTANA ROO

Con fundamento en el Artículo 118, del Reglamento de Desarrollo Urbano y Seguridad Estructural para el Municipio de Othón P. Blanco, la Dirección General de Obras Públicas, Desarrollo Urbano y Ecología, autoriza la presente:

LICENCIA DE CONSTRUCCION.

DATOS DE LA CONSTRUCCION:

Tipo : AMPLIACION
 uso: HABITACIONAL
 Proyecto: CASA HABITACION
 Descripción: LOSA ARMADA, MARCOS ESTRUCTURALES, CIMENTACION DE MAMPOSTERIA.

VIGENCIA:

0000216

No LICENCIA:

Fecha de iniciación: 07-Sept-2018

Fecha terminación: 07+Nov 20-2019

Período de obra: 180 días meses. 6

Ubicación:

AV. JOSE MARIA MORELOS 414 03 11 LEONA VICARIO CHETUMAL
 CALLE No. Lte Mza COL: CD

SUPERFICIE DE CONSTRUCCION:

SUPERFICIES EXISTENTES:

Superficie total del predio: 360.00 m²
 Superficie const. P.B: 84.28 m²
 Superficie const. P.A: _____ m²
 Superficie cubierta: 84.28 m²

SUPERFICIES A CONSTRUIR :

Superficie por nivel:
 P.B: 94.50 m² P.A: 76.41 m²
 Superficie por tipo de obra:
 Nueva: _____ m² Reg: _____ m²
 Amp.: 170.91 m² Renov: _____ m²
 Demolición: _____ m²
 Superficie Total en trámite: 170.91 m²

RESUMEN DE AREAS:

SUPERFICIE CUBIERTA P. B: 178.78 m² SUPERFICIE CUBIERTA TOTAL: 255.19 m²
 SUPERFICIE EXTERIOR: 181.22 m² CAJONES DE ESTACIONAMIENTO: 3

Se extiende la presente Licencia de construcción para los fines y usos que en esta se señalan

a los 07 días del mes de Septiembre del año 201 8

Autorizó

DIRECTOR GENERAL DE OBRAS PUBLICAS,
DESARROLLO URBANO Y ECOLOGIA

ING. ROBERTO CHIM INTERIAN



AYUNTAMIENTO MUNICIPAL DE
 OTHON P. BLANCO

DIRECCION GENERAL DE OBRAS PUBLICAS,
 DESARROLLO URBANO Y ECOLOGIA.



**H. AYUNTAMIENTO MUNICIPAL DE OTHON P. BLANCO
DIRECCION GENERAL DE OBRAS PUBLICAS,
DESARROLLO URBANO Y ECOLOGIA**

MUNICIPIO OTHON P. BLANCO
ESTADO DE QUINTANA ROO

Con fundamento en el Artículo 118, del Reglamento de Desarrollo Urbano y Seguridad Estructural para el Municipio de Othón P. Blanco, la Dirección General de Obras Públicas, Desarrollo Urbano y Ecología, autoriza la presente:

LICENCIA DE CONSTRUCCION.

DATOS DE LA CONSTRUCCION:

Tipo : NUEVA
 uso: HABITACIONAL DENSIDAD ESPECIAL
 Proyecto: LOCALES COMERCIALES

VIGENCIA:

No LICENCIA: 0000215
 Fecha de iniciación: 05-SEP-2018
 Fecha terminación: 05-NOV-20-2019

Descripción: CONSTRUCCIÓN DE 3 LOCALES COMERCIALES

Período de obra: _____ meses.

Ubicación: _____

180 días 6

<u>CALZADA CENTENARIO</u>	<u>S/N KM 4.5</u>	<u>1</u>	<u>50</u>	<u>-</u>	<u>CHETUMAL</u>
<u>CALLE</u>	<u>No.</u>	<u>LTE</u>	<u>MZA</u>	<u>COLONIA</u>	<u>CIUDAD</u>

SUPERFICIE DE CONSTRUCCION:

SUPERFICIES EXISTENTES:

Superficie total del predio: 8,800.00 m²
 Superficie const. P.B: 0.00 m²
 Superficie const. 1er. Nivel: 0.00 m²
 Superficie const. 2° Niv: 0.00 m²
 Superficie cubierta: 0.00 m²

SUPERFICIES A CONSTRUIR :

Superficie por nivel:
 P.B: 175.20 m² P.A: 0.00 m²
 Superficie por tipo de obra:
 Nueva: 175.20 m² Reg: 0.00 m²
 Amp.: 0.00 m² Renov: 0.00 m²
 Demolicion: 0.00 m² Alberca: 0.00 m²
 Superficie Total en trámite: 175.20 m²

RESUMEN DE AREAS:

SUPERFICIE CUBIERTA P. B:	<u>175.20</u> m ²	SUPERFICIE CUBIERTA TOTAL:	<u>175.20</u> m ²
SUPERFICIE EXTERIOR:	<u>8,624.80</u> m ²	CAJONES DE ESTACIONAMIENTO:	<u>5</u>

Se extiende la presente Licencia de construcción para los fines y usos que en esta se señalan a los 05 días del mes de Septiembre del año 2018.

Autorizó

**DIRECTOR GENERAL DE OBRAS PÚBLICAS
DESARROLLO URBANO Y ECOLOGIA**

ING. ROBERTO CHIM INTERIAN



H. Ayuntamiento 2018-2019
OTHÓN P. BLANCO

DIRECCIÓN GENERAL DE OBRAS PÚBLICAS,
DESARROLLO URBANO Y ECOLOGÍA.

De acuerdo a la Fracción III del Artículo 33 de la Ley de Transparencia y acceso a la Información Pública del Estado de Quintana Roo, le informamos que los datos personales proporcionados formaran parte de un sistema de datos personales y correspondientes expediente, el cual quedara bajo resguardo de esta Dirección; dichos datos serán utilizados para los fines por los que fueron recabados.



H. AYUNTAMIENTO MUNICIPAL DE OTHON P. BLANCO
DIRECCION GENERAL DE OBRAS PUBLICAS,
DESARROLLO URBANO Y ECOLOGIA

MUNICIPIO OTHON P. BLANCO
ESTADO DE QUINTANA ROO

Con fundamento en el Artículo 118, del Reglamento de Desarrollo Urbano y Seguridad Estructural para el Municipio de Othón P. Blanco, la Dirección General de Obras Públicas, Desarrollo Urbano y Ecología, autoriza la presente:

LICENCIA DE CONSTRUCCION.

DATOS DE LA CONSTRUCCION:

Tipo : NUEVA
 uso: ESTACIONAMIENTO PRIVADO
 Proyecto: NAVE PRINCIPAL Y COBERTIZO

VIGENCIA:

No LICENCIA: 0000214
 Fecha de iniciación: 03-Septiembre-2018
 Fecha terminación: 03-Marzo-2019

Descripción: CONSTRUCCIÓN DE NAVE PRINCIPAL, COBERTIZO, CASETA DE CONTROL Y BAÑO.

Período de obra: _____ meses.

180 días 6

Ubicación:

<u>ANDRES QUINTANA ROO</u>	<u>116</u>	<u>9</u>	<u>6</u>	<u>-</u>	<u>CHETUMAL</u>
<u>AVENIDA</u>	<u>No.</u>	<u>LTE</u>	<u>MZA</u>	<u>COLONIA</u>	<u>CIUDAD</u>

SUPERFICIE DE CONSTRUCCION:

SUPERFICIES EXISTENTES:

Superficie total del predio: 780.00 m²
 Superficie const. P.B: 0.00 m²
 Superficie const. 1er. Nivel: 0.00 m²
 Superficie const. 2° Niv: 0.00 m²
 Superficie cubierta: 0.00 m²

SUPERFICIES A CONSTRUIR :

Superficie por nivel:
 P.B: 448.95 m² P.A: 0.00 m²
 Superficie por tipo de obra:
 Nueva: 448.95 m² Reg: 0.00 m²
 Amp.: 0.00 m² Renov: 0.00 m²
 Demolicion: 0.00 m² Alberca: 0.00 m²
 Superficie Total en trámite: 448.95 m²

RESUMEN DE AREAS:

SUPERFICIE CUBIERTA P. B:	<u>448.95</u> m ²	SUPERFICIE CUBIERTA TOTAL:	<u>448.95</u> m ²
SUPERFICIE EXTERIOR:	<u>331.05</u> m ²	CAJONES DE ESTACIONAMIENTO:	<u>9</u>

Se extiende la presente Licencia de construcción para los fines y usos que en esta se señalan a los 03 días del mes de Septiembre del año 2018.

Autorizó
DIRECTOR GENERAL DE OBRAS PUBLICAS
DESARROLLO URBANO Y ECOLOGIA

ING. ROBERTO CHIM INTERIAN



OTHÓN P. BLANCO

DIRECCION GENERAL DE OBRAS PÚBLICAS,
DESARROLLO URBANO Y ECOLOGIA.

De acuerdo a la Fracción III del Artículo 33 de la Ley de Transparencia y acceso a la Información Pública del Estado de Quintana Roo, le informamos que los datos personales proporcionados formaran parte de un sistema de datos personales y correspondientes expediente, el cual quedara bajo resguardo de esta Dirección; dichos datos serán utilizados para los fines por los que fueron recabados.

AMPLIACIÓN



MUNICIPIO OTHÓN P. BLANCO
ESTADO DE QUINTANA ROO

H. AYUNTAMIENTO MUNICIPAL DE OTHON P. BLANCO DIRECCION GENERAL DE OBRAS PUBLICAS DESARROLLO URBANO Y ECOLOGIA

Con fundamento en el Artículo 118, del Reglamento de Desarrollo Urbano y Seguridad Estructural para el Municipio de Othón P. Blanco, la Dirección General de Obras Públicas, Desarrollo Urbano y Ecología, autoriza la presente



LICENCIA DE CONSTRUCCION.

DATOS DE LA CONSTRUCCION:

Tipo : AMPLIACIÓN
uso: HABITACIONAL
Proyecto: CASA HABITACION
Descripción: MUROS DE BLOCK HUECO, LOSA ARMADA CON VARILLA

VIGENCIA:

No LICENCIA: 0000213
Fecha de iniciación: 31-agosto-2018
Fecha terminación: 28-Febrero-2019
Período de obra: 180 días meses. 6

Ubicación:
CALLE SAN VICENTE 243 000007 161 FRACC. CARIBE CHETUMAL
CALLE No. Lte Mza COL: CD

SUPERFICIE DE CONSTRUCCION:

SUPERFICIES EXISTENTES:	SUPERFICIAS A:	CONSTRUIR: X	DEMOLER :
Superficie total del predio: <u>146.00</u> m ²	Superficie por nivel:	P.B: <u>11.30</u> m ²	P.A: <u>45.91</u> m ²
Superficie const. P.B: <u>33.86</u> m ²	Superficie por tipo de obra:	Nueva P.B: <u>11.30</u> m ²	Ampl. P.A.: <u>45.91</u> m ²
Superficie const. P.A: <u> </u> m ²	Nueva P.B: <u>11.30</u> m ²	Antigua P.B: <u> </u> m ²	Renov: <u> </u> m ²
Superficie cubierta: <u>33.86</u> m ²	Interes Social: <u> </u> m ²	Superficie Total en trámite:	<u>57.21</u> m ²

RESUMEN DE AREAS:

SUPERFICIE CUBIERTA P. B: <u>33.86</u> m ²	SUPERFICIE CUBIERTA TOTAL: <u>91.07</u> m ²
SUPERFICIE EXTERIOR: <u>112.14</u> m ²	CAJONES DE ESTACIONAMIENTO: <u>1</u>

Se extiende la presente Licencia de construcción para los fines y usos que en esta se señalan a los 31 días del mes de agosto del año 201 8

Autorizó
DIRECTOR GENERAL DE OBRAS PUBLICAS
DESARROLLO URBANO Y ECOLOGIA

ING. ROBERTO CHIM INTERIAN



M. AYUNTAMIENTO 2018-2021
OTHÓN P. BLANCO

DIRECCIÓN GENERAL DE OBRAS PÚBLICAS,
DESARROLLO URBANO Y ECOLOGÍA

De acuerdo a la Fracción III del Artículo 33 de la Ley de Transparencia y acceso a la Información Pública del Estado de Quintana Roo, le informamos que los datos personales proporcionados formaran parte de un sistema de datos personales y correspondientes expediente, el cual quedara bajo resguardo de esta Dirección; dichos datos serán utilizados para los fines por los que fueron recabados.

AMPLIACIÓN



M. AYUNTAMIENTO 2016-2018
OTHÓN P. BLANCO
Por un Municipio digno



H. AYUNTAMIENTO MUNICIPAL DE OTHON P. BLANCO DIRECCION GENERAL DE OBRAS PUBLICAS, DESARROLLO URBANO Y ECOLOGIA

Con fundamento en el Artículo 118, del Reglamento de Desarrollo Urbano y Seguridad Estructural para el Municipio de Othón P. Blanco, la Dirección General de Obras Publicas, Desarrollo Urbano y Ecología, autoriza la presente:

LICENCIA DE CONSTRUCCION.

DATOS DE LA CONSTRUCCION:

Tipo : Ampliacion
uso: Casa Habitacion
Proyecto: Habitacional
Descripción: Concreto Ref, Castillos, Muro Block
Ubicación:

VIGENCIA:

No LICENCIA: 0000209
Fecha de iniciación: 29-ago-2018
Fecha terminación: 29-Febrero-2019
Período de obra: 180 días meses. 6

Circuito del Prado 1092 134 009 Bosque Real Chetumal Q. Roo
CALLE No. Lte Mza COL: CD

SUPERFICIE DE CONSTRUCCION:

SUPERFICIES EXISTENTES:		SUPERFICIAS A CONSTRUIR:	
Superficie total del predio:	<u>144.00</u> m ²	Superficie por nivel:	P. B. <u>43.94</u> m ²
Superficie const. P.B:	<u>54.94</u> m ²	Altura Barda	<u>0.00</u> m ² Seg. Niv:
Superficie const. P.A:	<u>48.55</u> m ²	Superficie por tipo de obra:	Nueva: <u>43.94</u> m ² Reg: <u>0.00</u> m ²
Superficie cubierta:	<u>54.94</u> m ²	Amp.: <u>43.94</u> m ²	Renov: <u>0.00</u> m ²
		Demolicion:	<u>0.00</u> m ²
		Sup. Total en trámite:	<u>43.94</u> m ²

RESUMEN DE AREAS:

SUPERFICIE CUBIERTA P. B:	<u>54.94</u> m ²	SUP. CUBIERTA TOTAL:	<u>43.94</u> m ²
SUPERFICIE EXTERIOR:	<u>45.12</u> m ²	CAJONES ESTACIONAMIENTO 1x VIVIENDA:	<u>1</u>

Se extiende la presente Licencia de construcción para los fines y usos que en esta se señalan a los 29 días del mes de agosto del año 201 8

Autorizó

Director General de Obras Publicas,
Desarrollo Urbano y Ecología

Ing. Roberto Chim Interian



M. AYUNTAMIENTO 2016-2018
OTHÓN P. BLANCO
Por un Municipio digno

DIRECCION GENERAL DE OBRAS PUBLICAS,
DESARROLLO URBANO Y ECOLOGIA

De acuerdo a la Fracción III del Artículo 33 de la Ley de Transparencia y acceso a la Información Publica del Estado de Quintana Roo, le informamos que los datos personales proporcionados formaran parte de un sistema de datos personales y correspondientes expediente, el cual quedara bajo resguardo de esta Dirección; dichos datos serán utilizados para los fines por los que fueron recabados.

RENOVACIÓN

REGULARIZACIÓN



H. AYUNTAMIENTO MUNICIPAL DE OTHON P. BLANCO

M. Ayuntamiento 2016-2018
OTHÓN P. BLANCO
Por un Municipio digno

DIRECCION GENERAL DE OBRAS PUBLICAS,
DESARROLLO URBANO Y ECOLOGIA



M. Ayuntamiento 2016-2018
OTHÓN P. BLANCO
Por un Municipio digno

MUNICIPIO OTHON P. BLANCO
ESTADO DE QUINTANA ROO

Con fundamento en el Artículo 118, del Reglamento de Desarrollo Urbano y Seguridad Estructural para el Municipio de Othón P. Blanco, la Dirección General de Obras Públicas, Desarrollo Urbano y Ecología, autoriza la presente:

LICENCIA DE CONSTRUCCION.

DATOS DE LA CONSTRUCCION:

Tipo : REGULARIZACIÓN- AMPLIACION
uso: HABITACIONAL
Proyecto: CASA-HABITACIÓN
Descripción: LOSA DEVIQUETA Y BOVEDILLA, MUROS CARGADORES CIMENTACION DE MAMPOSTERIA.

VIGENCIA:

No LICENCIA: 0000208
Fecha de iniciación: 29 agosto - 2018
Fecha terminación: 29 febrero - 2019
Período de obra: 180 días meses. 6

Ubicación:

CALLE TOMAS AZNAR BARBACHANO 345 12 678 LAZARO CARDENAS CHETUMAL
CALLE No. Lte Mza COL: CD

SUPERFICIE DE CONSTRUCCION:

SUPERFICIES EXISTENTES:

Superficie total del predio: 160.00 m²
Superficie const. P.B: 65.20 m²
Superficie const. P.A: m²
Superficie cubierta: 65.20 m²

SUPERFICIES A CONSTRUIR :

Superficie por nivel:
P.B: m² P.A: 65.20 m²
Superficie por tipo de obra:
Nueva: m² Reg: 65.20 m²
Amp.: 65.20 m² Renov: m²
Demolición: m²
Superficie Total en trámite: 130.40 m²

RESUMEN DE AREAS:

SUPERFICIE CUBIERTA P. B: 65.20 m² SUPERFICIE CUBIERTA TOTAL: 130.40 m²
SUPERFICIE EXTERIOR: 94.80 m² CAJONES DE ESTACIONAMIENTO: 1

Se extiende la presente Licencia de construcción para los fines y usos que en esta se señalan

a los 29 días del mes de agosto del año 2018

Autorizó

DIRECTOR GENERAL DE OBRAS PUBLICAS,
DESARROLLO URBANO Y ECOLOGIA

ING. ROBERTO CHIM INTERIAN



M. Ayuntamiento 2016-2018
OTHÓN P. BLANCO

DIRECCION GENERAL DE OBRAS PUBLICAS,
DESARROLLO URBANO Y ECOLOGIA



MUNICIPIO OTHON P. BLANCO
ESTADO DE QUINTANA ROO

H. AYUNTAMIENTO MUNICIPAL DE OTHON P. BLANCO

DIRECCIÓN GENERAL DE OBRAS PÚBLICAS DESARROLLO URBANO Y ECOLOGÍA

Con fundamento en el Artículo 118, del Reglamento de Desarrollo Urbano y Seguridad Estructural para el Municipio de Othón P. Blanco, La Dirección General de Obras Públicas y Desarrollo Urbano y Ecología, autoriza la presente:

LICENCIA DE CONSTRUCCION.

DATOS DE LA CONSTRUCCION:

Tipo: Ampliacion
Uso: Habitacional
Proyecto: Casa Habitación
Descripción: Estancia-Comedor, cocina, baño y 2 recamaras
Ubicación:

VIGENCIA:

No. Licencia: 0000207
Fecha de iniciación: 28 agosto 2018
Fecha de Terminación: 28 febrero 2019
Período de Obra: 180 días seis Meses. 6

Calle Siete Sur

25

08

028

PACTO OBRERO
CAMPELINO

Chetumal

CALLE

No.

Lote

Manzana

Colonia

Ciudad

SUPERFICIE DE CONSTRUCCION:

SUPERFICIES EXISTENTES:

Superficie total del predio: 115.20 M2
Superficie Const. P.B.: 60.00 M2
Superficie Const. P.A.: 25.60 M2
Superficie Cubierta: 85.60 M2

SUPERFICIES A CONSTRUIR:

Superficie por nivel:
P.B.: 19.01 M2 P.A.: 14.30 M2
Superficie por tipo de obra:
Nueva M2 Reg: M2
Amp.: 33.31 M2 Renov.: M2
Demolición: M2
Superficie Total en trámite: 33.31 M2

RESUMEN DE AREAS:

Superficie Cubierta P.B. 79.01 M2 Superficie Cubierta Total: 118.91 M2
Superficie Exterior: M2 Cajones de Estacionamiento: 1

Se extiende la presente Licencia de construcción para los fines y usos que en esta se señalan.
Cd. Chetumal, Quintana Roo a: 28 de agosto del 2018

Autorizó


Director General de Obras Públicas
Desarrollo Urbano y Ecología



H. Ayuntamiento 2018-2019
OTHÓN P. BLANCO

ING. ROBERTO CHIM INTERIAN.

DIRECCIÓN GENERAL DE OBRAS PÚBLICAS,
DESARROLLO URBANO Y ECOLOGÍA.



MUNICIPIO OTHON P. BLANCO
ESTADO DE QUINTANA ROO

H. AYUNTAMIENTO MUNICIPAL DE OTHON P. BLANCO DIRECCION GENERAL DE OBRAS PUBLICAS, DESARROLLO URBANO Y ECOLOGIA

Con fundamento en el Artículo 118, del Reglamento de Desarrollo Urbano y Seguridad Estructural para el Municipio de Othón P. Blanco, la Dirección General de Desarrollo Urbano y Ecología, autoriza la presente:

LICENCIA DE CONSTRUCCION.

DATOS DE LA CONSTRUCCION:

Tipo : AMPLIACION
 uso: HABITACIONAL 36-45 VIV/HA
 Proyecto: AMPLIACION CASA HABITACION
 Descripción: PLANTA BAJA: COCHERA, SALA Y COMEDOR

VIGENCIA:

No LICENCIA: 0000205

Fecha de iniciación: 27 agosto - 2018

Fecha terminación: 27 - enero - 2019

Período de obra: 180 días meses. 6

Ubicación:

<u>CALLE BUENOS AIRES No. 473</u>	<u>473</u>	<u>44</u>	<u>274</u>	<u>FRACC. LAS AMERICAS III</u>	<u>CHETUMAL</u>
CALLE	No.	Lte	Mza	COL:	CD

SUPERFICIE DE CONSTRUCCION:

SUPERFICIES EXISTENTES:

Superficie total del predio: 129.60 m²
 Superficie const. P.B: 60.63 m²
 Superficie const. P.A: 0.00 m²
 Superficie cubierta: 60.63 m²

SUPERFICIES A CONSTRUIR :

Superficie por nivel:
 P.B: 47.23 m² P.A: 0.00 m²
 Superficie por tipo de obra:
 Nueva: m² Reg: m²
 Amp.: 47.23 m² Remod: m²
 Demolicion: m²
 Superficie Total en trámite: 47.23 m²

RESUMEN DE AREAS:

SUPERFICIE CUBIERTA P. B:	<u>107.86</u> m ²	SUPERFICIE CUBIERTA TOTAL:	<u>47.23</u> m ²
SUPERFICIE EXTERIOR:	<u>21.74</u> m ²	CAJONES DE ESTACIONAMIENTO:	<u>1.00</u>

Se extiende la presente Licencia de construcción para los fines y usos que en esta se señalan a los 27 días del mes de agosto del año 2018

~~Autorizó~~

~~DIRECTOR GENERAL DE OBRAS PUBLICAS,
DESARROLLO URBANO Y ECOLOGIA~~



OTHÓN P. BLANCO

ING. ROBERTO CHIM INTERIAN

DIRECCIÓN GENERAL DE OBRAS PÚBLICAS,
DESARROLLO URBANO Y ECOLOGIA.

De acuerdo a la Fracción III del Artículo 33 de la Ley de Transparencia y acceso a la Información Pública del Estado de Quintana Roo, le informamos que los datos personales proporcionados formaran parte de un sistema de datos personales y correspondientes expediente, el cual quedara bajo resguardo de esta Dirección; dichos datos serán utilizados para los fines por los que fueron recabados.




AMPLIACION

REGULACIÓN

H. AYUNTAMIENTO MUNICIPAL DE OTHON P. BLANCO
DIRECCION GENERAL DE OBRAS PUBLICAS,
DESARROLLO URBANO Y ECOLOGIA

MUNICIPIO OTHON P. BLANCO
ESTADO DE QUINTANA ROO

Con fundamento en el Artículo 118, del Reglamento de Desarrollo Urbano y Seguridad Estructural para el Municipio de Othón P. Blanco, la Dirección General de Obras Públicas, Desarrollo Urbano y Ecología, autoriza la presente:



LICENCIA DE CONSTRUCCION.

DATOS DE LA CONSTRUCCION:

Tipo : REG./AMPLIACION
uso: CASA HABITACION
Proyecto: ARQUITECTONICO
Descripción: Muro de Block y Losa de Concreto
Ubicación:

VIGENCIA:

No LICENCIA: 0000204
Fecha de iniciación: 24/08/2018
Fecha terminación: 24/enero/2019
Período de obra: 180 días meses. 6

Puerto Rico N° 454 43 77 Nueva Generación Chetumal
Calle Lte Mza Frac. Ciudad

SUPERFICIE DE CONSTRUCCION:

SUPERFICIES EXISTENTES:

Superficie total del predio: 144.00 m²
Superficie const. P.B: 48.95 m²
Superficie const. P.A: 0.00 m²
Superficie cubierta: 48.95 m²

SUPERFICIES A CONSTRUIR :

Superficie por nivel:
P.B: 88.00 m² P.A: 40.00 m²
Superficie por tipo de obra:
Nueva: 0.00 m² Reg: 12.60 m²
Amp.: 0.00 m² Renov: 0.00 m²
Demolicion: m²
Superficie Total en trámite: 140.60 m²

RESUMEN DE AREAS:

SUPERFICIE CUBIERTA P. B: 48.95 m² SUPERFICIE CUBIERTA TOTAL: 162.99 m²
SUPERFICIE EXTERIOR: 95.05 m² CAJONES DE ESTACIONAMIENTO: 1

Se extiende la presente Licencia de construcción para los fines y usos que en esta se señalan a los 24 días del mes de agosto del año 2018

Autorizó

ING. ROBERTO CHIM INTERIAN

DIRECTOR GENERAL DE OBRAS PUBLICAS, DESARROLLO URBANO Y ECOLOGIA.



MUNICIPIO 2018-2019
OTHÓN P. BLANCO

DIRECCION GENERAL DE OBRAS PUBLICAS,
DESARROLLO URBANO Y ECOLOGIA

De acuerdo a la Fracción III del Artículo 33 de la Ley de Transparencia y acceso a la Información Pública del Estado de Quintana Roo, le informamos que los datos personales proporcionados formaran parte de un sistema de datos personales y correspondientes expediente, el cual quedara bajo resguardo de esta Dirección; dichos datos serán utilizados para los fines por los que fueron recabados.

AMPLIACIÓN



REGULARIZACIÓN



H. AYUNTAMIENTO MUNICIPAL DE OTHON P. BLANCO DIRECCION GENERAL DE OBRAS PUBLICAS, DESARROLLO URBANO Y ECOLOGIA

Con fundamento en el Artículo 118, del Reglamento de Desarrollo Urbano y Seguridad Estructural para el Municipio de Othón P. Blanco, la Dirección General de Obras Publicas, Desarrollo Urbano y Ecología, autoriza la presente:

LICENCIA DE CONSTRUCCION.

DATOS DE LA CONSTRUCCION:

Tipo : Reg./Ampl.
uso: Educacion
Proyecto: Universidad
Descripción: Concreto Ref, Castillos, Muro Block
Ubicación:

VIGENCIA:

No LICENCIA: 0000202
Fecha de iniciación: 24-agosto-2018
Fecha terminación: 27-enero-2019
Periodo de obra: 180 días meses. 6

Av. Alvaro Obregon 441 02 0003 I.S.S.S.T.E Chetumal Q. Roo
CALLE No. Lte Mza COL: CD

SUPERFICIE DE CONSTRUCCION:

SUPERFICIES EXISTENTES:		SUPERFICIAS A CONSTRUIR DE LA BARDA :	
Superficie total del predio:	<u>668.00</u> m ²	Superficie por nivel:	P. B. <u>43.10</u> m ²
			P. B. <u>145.27</u> m ² Seg. Niv: <u>67.00</u> m ²
Superficie const. P.B:	<u>145.27</u> m ²	Superficie por tipo de obra:	
		Nueva:	<u> </u> m ² Reg: <u>212.27</u> m ²
Superficie const. P.A:	<u>67.00</u> m ²	Amp.:	<u>43.10</u> m ² Renov: <u> </u> m ²
		Demolicion:	<u> </u> m ²
Superficie cubierta:	<u>212.27</u> m ²	Sup. Total en trámite:	<u>255.37</u> m ²

RESUMEN DE AREAS:

SUPERFICIE CUBIERTA P. B:	<u>145.27</u> m ²	SUP. CUBIERTA TOTAL:	<u>145.27</u> m ²
SUPERFICIE EXTERIOR:	<u>479.63</u> m ²	CAJONES ESTACIONAMIENTO :	<u>8</u>

Se extiende la presente Licencia de construcción para los fines y usos que en esta se señalan a los 24 días del mes de agosto del año 201 8

Autorizó

**Director General de Obras Publicas,
Desarrollo Urbano y Ecología**

Ing. Roberto Chim Interian



H. Ayuntamiento 2018-2018
OTHÓN P. BLANCO

DIRECCIÓN GENERAL DE OBRAS PÚBLICAS,
DESARROLLO URBANO Y ECOLOGÍA.

De acuerdo a la Fracción III del Artículo 33 de la Ley de Transparencia y acceso a la Información Pública del Estado de Quintana Roo, le informamos que los datos personales proporcionados formaran parte de un sistema de datos personales y correspondientes expediente, el cual quedara bajo resguardo de esta Dirección; dichos datos serán utilizados para los fines por los que fueron recabados.



MUNICIPIO OTHON P. BLANCO
ESTADO DE QUINTANA ROO

H. AYUNTAMIENTO MUNICIPAL DE OTHON P. BLANCO
DIRECCION GENERAL DE OBRAS PUBLICAS
DESARROLLO URBANO Y ECOLOGIA.

Con fundamento en el Artículo 118, del Reglamento de Desarrollo Urbano y Seguridad Estructural para el Municipio de Othón P. Blanco, la Dirección General de Obras Publicas, Desarrollo Urbano y Ecología, autoriza la presente:

LICENCIA DE CONSTRUCCION.

DATOS DE LA CONSTRUCCION:

Tipo : **NUEVA**
 uso: **HABITACIONAL**
 Proyecto: **MURO DE PROTECCION EN 2o NIVEL.**
 Descripción: **Muro de block de proteccion con castillos**
 Ubicación:
CALLE POLYUC S/N 20
CALLE No. Lte

VIGENCIA:

No LICENCIA: **0000201**
 Fecha de iniciación: **20 - agosto - 2014**
 Fecha terminación: **20 - Febrero - 2014**
 Período de obra: **180 meses. 6**

192 COL.. SOLIDARIDAD CHETUMAL.
 Mza COL: CD

SUPERFICIE DE CONSTRUCCION:

SUPERFICIES EXISTENTES:		SUPERFICIES A CONSTRUIR : BARDAS	
Superficie total del predio:	<u>160.00</u> m ²	Superficie por nivel:	
		P.B:	<u>37.03</u> m ²
Superficie const. P.B:	<u> </u> m ²	Superficie por tipo de obra:	
Superficie const. P.A:	<u>37.03</u> m ²	Nueva:	<u> </u> m ²
		Amp.:	<u> </u> m ²
Superficie cubierta:	<u> </u> m ²	Demolicion:	<u> </u> m ²
		Superficie Total en trámite:	de Barda <u>37.03</u> m ²

RESUMEN DE AREAS:

SUPERFICIE CUBIERTA P. B:	<u> </u> m ²	SUPERFICIE CUBIERTA TOTAL:	<u> </u> m ²
SUPERFICIE EXTERIOR:	<u> </u> m ²	CAJONES DE ESTACIONAMIENTO:	<u> </u>

Se extiende la presente Licencia de construcción para los fines y usos que en esta se señalan a los 20 días del mes de Febrero del año 2018

Autorizó
 DIRECCION DE OBRAS PUBLICAS DESARROLLO
 URBANO Y ECOLOGIA



H. Ayuntamiento 2016-2018
 OTHON P. BLANCO

Ing. Roberto Chim Interian

De acuerdo a la Fracción III del Artículo 33 de la Ley de Transparencia y acceso a la Información Pública del Estado de Quintana Roo, le informamos que los datos personales proporcionados formaran parte de un sistema de datos personales y correspondientes expediente, el cual quedara bajo resguardo de esta Dirección; dichos datos serán utilizados para los fines por los que fueron recabados.



H. AYUNTAMIENTO MUNICIPAL DE OTHON P. BLANCO
 DIRECCION GENERAL DE OBRAS PUBLICAS
 DESARROLLO URBANO Y ECOLOGIA

MUNICIPIO OTHON P. BLANCO
 ESTADO DE QUINTANA ROO

Con fundamento en el Artículo 118, del Reglamento de Desarrollo Urbano y Seguridad Estructural para el Municipio de Othón P. Blanco, la Dirección General de Obras Públicas, Desarrollo Urbano y Ecología, autoriza la presente:

LICENCIA DE CONSTRUCCION.

DATOS DE LA CONSTRUCCION:

Tipo : REGULARIZACION -AMPLIACION
 uso: HABITACIONAL
 Proyecto: CASA HABITACION
 Descripción: MUROS DE BLOCK HUECO, LOSA ARMADA CON VARILLA
 Ubicación:

VIGENCIA:

No LICENCIA: 0000200
 Fecha de iniciación: 21- agosto -2018
 Fecha terminación: 21-Febrero-2019
 Período de obra: 180 días meses. 6

CALLE SALVADOR ALVARADO No. 602 000004 15 5 DE ABRIL CHETUMAL
 CALLE No. Lte Mza COL: CD

SUPERFICIE DE CONSTRUCCION:

SUPERFICIES EXISTENTES:	SUPERFICIAS A: CONSTRUIR: X	DEMOLER :
Superficie total del predio: <u>354.00</u> m ²	Superficie por nivel:	
	P.B: <u>61.35</u> m ²	P.A: <u>59.85</u> m ²
Superficie const. P.B: <u>147.80</u> m ²	Superficie por tipo de obra:	
	AMPL.P.B: <u>61.35</u> m ²	AMPL. P.A: <u>59.85</u> m ²
Superficie const. P.A: <u> </u> m ²	Regulz. P.B: <u>147.80</u> m ²	Renov: <u> </u> m ²
	Interes Social: <u> </u> m ²	
Superficie cubierta: <u>147.80</u> m ²	Superficie Total en trámite:	<u>269.00</u> m ²

RESUMEN DE AREAS:

SUPERFICIE CUBIERTA P. B: <u>147.80</u> m ²	SUPERFICIE CUBIERTA TOTAL: <u>269.00</u> m ²
SUPERFICIE EXTERIOR: <u>206.20</u> m ²	CAJONES DE ESTACIONAMIENTO: <u>2</u>

Se extiende la presente Licencia de construcción para los fines y usos que en esta se señalan a los 21 días del mes de agosto del año 2018

Autorizó
 DIRECTOR GENERAL DE OBRAS PUBLICAS
 DESARROLLO URBANO Y ECOLOGIA




H. Ayuntamiento 2014-2018
 OTHON P. BLANCO

ING. ROBERTO CHIM INTERIAN

DIRECCION GENERAL DE OBRAS PUBLICAS,
 DESARROLLO URBANO Y ECOLOGIA

De acuerdo a la Fracción III del Artículo 33 de la Ley de Transparencia y acceso a la Información Pública del Estado de Quintana Roo, le informamos que los datos personales proporcionados formaran parte de un sistema de datos personales y correspondientes expediente, el cual quedara bajo resguardo de esta Dirección; dichos datos serán utilizados para los fines por los que fueron recabados.

Handwritten notes and signatures in blue ink on the left side of the document.



H. AYUNTAMIENTO MUNICIPAL DE OTHON P. BLANCO
DIRECCION GENERAL DE OBRAS PUBLICAS, DESARROLLO URBANO
Y ECOLOGIA

MUNICIPIO OTHON P. BLANCO
ESTADO DE QUINTANA ROO

Con fundamento en el Artículo 118, del Reglamento de Desarrollo Urbano y Seguridad Estructural para el Municipio de Othón P. Blanco, la Dirección General de Obras Públicas, Desarrollo Urbano y Ecología, autoriza la presente:

LICENCIA DE CONSTRUCCION.

DATOS DE LA CONSTRUCCION:

Tipo : REGULARIZACIÓN
 uso: HABITACIONAL
 Proyecto: REGULARIZACIÓN DE LA CASA HABITACION
 Descripción: REGULARIZAR LA CONSTRUCCION EXISTENTE
 Ubicación:

VIGENCIA:

No LICENCIA: 0000198
 Fecha de iniciación: 21-agosto-2018
 Fecha terminación: 21-Febrero-2019
 Período de obra: 180 días meses. 6

AV. YUCATAN # 220 MANZANA 09 LOTE 01 220 1 9 CALDERITAS Chetumal
 CALLE No. Lte Mza COL: CD

SUPERFICIE DE CONSTRUCCION:

SUPERFICIES EXISTENTES:

Superficie total del predio: 1.064,08 m²
 Superficie const. P.B: 278,78 m²
 Superficie const. P.A: 0,00 m²
 Superficie cubierta: 278,78 m²

SUPERFICIES A CONSTRUIR :

Superficie por nivel: P.B: _____ m²
 NIVEL 1: _____ m² NIVEL 2 _____ m²
 Superficie por tipo de obra:
 Nueva: _____ m² Reg: 278,78 m²
 Amp.: _____ m² Remod: _____ m²
 Demolicion: _____ m²
 Superficie Total en trámite: 278,78 m²

RESUMEN DE AREAS:

SUPERFICIE CUBIERTA P. B: 278,78 m² SUPERFICIE CUBIERTA TOTAL: 278,78 m²
 SUPERFICIE EXTERIOR: 785,30 m² CAJONES DE ESTACIONAMIENTO: 3

El H. ayuntamiento a través de la Dirección General de Obras Públicas, Desarrollo Urbano y Ecología otorga la lic de Contruccion a los 21 días del mes de agosto del año 2018

Autorizó
 Director de Obras Públicas, Desarrollo Urbano
 y Ecología


Ing Roberto Chim Interian



MAY 2018
OTHÓN P. BLANCO

DIRECCION GENERAL DE OBRAS PÚBLICAS,
DESARROLLO URBANO Y ECOLOGÍA.

De acuerdo a la Fracción III del Artículo 33 de la Ley de Transparencia y acceso a la Información Pública del Estado de Quintana Roo, le informamos que los datos personales proporcionados formaran parte de un sistema de datos personales y correspondientes expediente, el cual quedara bajo resguardo de esta Dirección; dichos datos serán utilizados para los fines por los que fueron recabados.



MUNICIPIO OTHÓN P. BLANCO
ESTADO DE QUINTANA ROO

H. AYUNTAMIENTO MUNICIPAL DE OTHON P. BLANCO
DIRECCION GENERAL DE OBRAS PUBLICAS, DESARROLLO URBANO
Y ECOLOGIA

Con fundamento en el Artículo 118, del Reglamento de Desarrollo Urbano y Seguridad Estructural para el Municipio de Othón P. Blanco, la Dirección General de Obras Públicas, Desarrollo Urbano y Ecología, autoriza la presente:

LICENCIA DE CONSTRUCCION.

DATOS DE LA CONSTRUCCION:

Tipo : AMPLIACION, REGULARIZACIÓN
 uso: HABITACIONAL
 Proyecto: REGULARIZACION P BAJA Y AMPLIACION P ALTA
 Descripción: COSNTRUCCION DE MODULO DE ESCALERA
RECAMARA CON BAÑO Y VESTIDOR EN P ALTA
 Ubicación:

VIGENCIA:

No LICENCIA: 0000197
 Fecha de iniciación: 17/ agosto/ 2018
 Fecha terminación: 17/ febrero/ 2019
 Período de obra: 180 días meses. 6

PEDRO CERVERA S/N 8 38 FRACC FORJADORES Chetumal
CALLE No. Lte Mza COL: CD

SUPERFICIE DE CONSTRUCCION:

SUPERFICIES EXISTENTES:

Superficie total del predio: 128,57 m²
 Superficie const. P.B: 0,00 m²
 Superficie const. P.A: 0,00 m²
 Superficie cubierta: 0,00 m²

SUPERFICIES A CONSTRUIR :

Superficie por nivel: P.B: 76,28 m²
 NIVEL 1: 48,88 m² NIVEL 2: m²
 Superficie por tipo de obra:
 Nueva: m² Reg: 76,28 m²
 Amp.: 48,88 m² Remod: m²
 Demolicion: m²
 Superficie Total en trámite: 125,16 m²

RESUMEN DE AREAS:

SUPERFICIE CUBIERTA P. B: 76,28 m² SUPERFICIE CUBIERTA TOTAL: 125,16 m²
 SUPERFICIE EXTERIOR: 52,29 m² CAJONES DE ESTACIONAMIENTO: 0


El H. ayuntamiento a través de la Dirección General de Obras Públicas, Desarrollo Urbano y Ecología otorga la lic de Contruccion a los 17 días del mes de agosto del año 2018

Autorizó
 Director de Obras Públicas, Desarrollo Urbano
 y Ecología

Ing Roberto Chim Interian

OTHÓN P. BLANCO

DIRECCION GENERAL DE OBRAS PUBLICAS,
DESARROLLO URBANO Y ECOLOGIA



MUNICIPIO OTHON P. BLANCO
ESTADO DE QUINTANA ROO

H. AYUNTAMIENTO MUNICIPAL DE OTHON P. BLANCO

DIRECCIÓN GENERAL DE OBRAS PUBLICAS DESARROLLO URBANO Y ECOLOGIA

Con fundamento en el Artículo 118, del Reglamento de Desarrollo Urbano y Seguridad Estructural para el Municipio de Othón P. Blanco, La Dirección General de Obras Públicas y Desarrollo Urbano y Ecología, autoriza la presente:

LICENCIA DE CONSTRUCCION.

DATOS DE LA CONSTRUCCION:

Tipo: Nueva
Uso: Habitacional
Proyecto: Casa Habitación
Descripción: Estancia-Comedor, cocina, baño y 2 recamaras
Ubicación:

VIGENCIA:

No. Licencia: 0000196
Fecha de iniciación: 21-08-2018
Fecha de Terminación: 21-enero-2019
Período de Obra: 180 días seis Meses. 6

Calle Kingston	280	02	113	FLAMINGOS	Chetumal
CALLE	No.	Lote	Manzana	Colonia	Ciudad

SUPERFICIE DE CONSTRUCCION:

SUPERFICIES EXISTENTES:

Superficie total del predio: 168.66 M2
Superficie Const. P.B.: M2
Superficie Const. P.A.: M2
Superficie Cubierta: M2

SUPERFICIES A CONSTRUIR:

Superficie por nivel:
P.B.: 57.32 M2 P.A.: M2
Superficie por tipo de obra:
Nueva 57.32 M2 Reg: M2
Amp.: M2 Renov.: M2
Demolición: M2
Superficie Total en trámite: 57.32 M2

RESUMEN DE AREAS:

Superficie Cubierta P.B. 57.32 M2 Superficie Cubierta Total: 57.32 M2
Superficie Exterior: M2 Cajones de Estacionamiento: 1

Se extiende la presente Licencia de construcción para los fines y usos que en esta se señalan.
Cd. Chetumal, Quintana Roo a: 21 de agosto del 2018

Autorizó

Director General de Obras Públicas
Desarrollo Urbano y Ecología



H. Ayuntamiento 2018
OTHÓN P. BLANCO

ING. ROBERTO CHIM INTERIAN.

DIRECCIÓN GENERAL DE OBRAS PÚBLICAS,
DESARROLLO URBANO Y ECOLOGÍA



MUNICIPIO OTHON P. BLANCO
ESTADO DE QUINTANA ROO

H. AYUNTAMIENTO MUNICIPAL DE OTHON P. BLANCO
DIRECCION GENERAL DE OBRAS PUBLICAS,
DESARROLLO URBANO Y ECOLOGIA

Con fundamento en el Artículo 118, del Reglamento de Desarrollo Urbano y Seguridad Estructural para el Municipio de Othón P. Blanco, la Dirección General de Obras Públicas, Desarrollo Urbano y Ecología, autoriza la presente:

LICENCIA DE CONSTRUCCION.

DATOS DE LA CONSTRUCCION:

Tipo : OBRA NUEVA
 uso: COMERCIAL
 Proyecto: TIENDA Y BODEGA
 Descripción: OBRA NUEVA, SISTEMA TRADICIONAL BLOCK HUECO, COLUMNAS, ZAPATAS, CASTILLOS ARMADOS, ETC.
 Ubicación:
AV. PASEO DEL PUERTO **1040 Y 1042** **2 Y 3** **6** **NUEVO MAHAHUAL** **MAHAHUAL**
 CALLE No. Lte Mza COL: CD

VIGENCIA:

No LICENCIA: 0000195
 Fecha de iniciación: 17/ agosto / 2018
 Fecha terminación: 17/ agosto / 2019
 Período de obra: 365 días meses. 12

SUPERFICIE DE CONSTRUCCION:

SUPERFICIES EXISTENTES:

Superficie total del predio: 595.65 m²
 Superficie const. P.B: 0.00 m²
 Superficie const. P. B.: 0.00 m²
 Superficie cubierta: 0.00 m²

SUPERFICIES A CONSTRUIR :

Superficie por nivel:
 P.B: 297.00 m² P.A. 158.84 m²
 Superficie por tipo de obra:
 Nueva: 455.84 m² Reg: 0.00 m²
 Amp.: 0.00 m² Renov: 0.00 m²
 Demolicion: 0.00 m²
 Superficie Total en trámite: 455.84 m²

RESUMEN DE AREAS:

SUPERFICIE CUBIERTA P. B: 297.00 m² SUPERFICIE CUBIERTA TOTAL: 455.84 m²
 SUPERFICIE EXTERIOR: 298.65 m² CAJONES DE ESTACIONAMIENTO: 12

Se extiende la presente Licencia de construcción para los fines y usos que en esta se señalan a los 17 días del mes de agosto del año 2018

Autorizó
DIRECTOR GENERAL DE OBRAS PUBLICAS,
DESARROLLO URBANO Y ECOLOGIA


ING. ROBERTO CHIM INTERIÁN



M. AYUNTAMIENTO 2018
OTHÓN P. BLANCO

DIRECCION GENERAL DE OBRAS PUBLICAS
DESARROLLO URBANO Y ECOLOGIA

De acuerdo a la Fracción III del Artículo 33 de la Ley de Transparencia y acceso a la Información Pública del Estado de Quintana Roo, le informamos que los datos personales proporcionados formaran parte de un sistema de datos personales y correspondientes expediente, el cual quedara bajo resguardo de esta Dirección; dichos datos serán utilizados para los fines por los que fueron recabados.



H. AYUNTAMIENTO MUNICIPAL DE OTHON P. BLANCO
DIRECCION GENERAL DE OBRAS PUBLICAS,
DESARROLLO URBANO Y ECOLOGIA

MUNICIPIO OTHON P. BLANCO
ESTADO DE QUINTANA ROO

Con fundamento en el Artículo 118, del Reglamento de Desarrollo Urbano y Seguridad Estructural para el Municipio de Othón P. Blanco, la Dirección General de Obras Públicas, Desarrollo Urbano y Ecología, autoriza la presente:

LICENCIA DE CONSTRUCCION.

DATOS DE LA CONSTRUCCION:

Tipo : AMPLIACION
 uso: COMERCIO
 Proyecto: LOCAL COMERCIAL
 Descripción: CONSTRUCCION NUEVA DE LOCAL COMERCIAL

VIGENCIA:

No LICENCIA: 0000194
 Fecha de iniciación: 15-AGOSTO-18
 Fecha terminación: 15-FEBRERO-19
 Período de obra: 180 meses. 6

Ubicación: AV. CONSTITUYENTES DE 74 S/N 1 250 PROTERRITORIO CHETUMAL
CALLE No. Lte. Mza. Col. CD

SUPERFICIE DE CONSTRUCCION:

SUPERFICIES EXISTENTES:

Superficie total del predio: 259.25 m²
 Superficie const. P.B: 95.66 m²
 Superficie const. P.A: 0.00 m²
 Superficie cubierta: 95.66 m²

SUPERFICIES A CONSTRUIR :

Superficie por nivel:
 P.B: 89.60 m² P.A: 0.00 m²
 Superficie por tipo de obra:
 Nueva: 0.00 m² Reg: 0.00 m²
 Amp.: 89.60 m² Renov: 0.00 m²
 Demolicion: 0.00 m²
 Superficie Total en trámite: 89.60 m²

RESUMEN DE AREAS:

SUPERFICIE CUBIERTA P. B: 185.26 m² SUPERFICIE CUBIERTA TOTAL: 185.26 m²
 SUPERFICIE EXTERIOR: 73.99 m² CAJONES DE ESTACIONAMIENTO: 0

Se extiende la presente Licencia de construcción para los fines y usos que en esta se señalan a los 15 días del mes de AGOSTO del año 2018

Autorizó

DIRECTOR GENERAL DE OBRAS PUBLICAS,
DESARROLLO URBANO Y ECOLOGIA



ING. ROBERTO CHIM INTERIAN

H. Ayuntamiento de OTHÓN P. BLANCO

DIRECCIÓN GENERAL DE OBRAS PÚBLICAS,
DESARROLLO URBANO Y ECOLOGÍA

De acuerdo a la Fracción III del Artículo 33 de la Ley de Transparencia y acceso a la Información Pública del Estado de Quintana Roo, le informamos que los datos personales proporcionados formaran parte de un sistema de datos personales y correspondientes expediente, el cual quedara bajo resguardo de esta Dirección; dichos datos serán utilizados para los fines por los que fueron recabados.



H. AYUNTAMIENTO MUNICIPAL DE OTHON P. BLANCO
DIRECCION GENERAL DE OBRAS PUBLICAS,
DESARROLLO URBANO Y ECOLOGIA

Con fundamento en el Artículo 118, del Reglamento de Desarrollo Urbano y Seguridad Estructural para el Municipio de Othón P. Blanco, la Dirección General de Obras Públicas, Desarrollo Urbano y Ecología, autoriza la presente:

LICENCIA DE CONSTRUCCION.

DATOS DE LA CONSTRUCCION:

Tipo : Ampliacion
 uso: Casa Habitacion
 Proyecto: Habitacional
 Descripción: Concreto Ref, Castillos, Muro Block

VIGENCIA:

No LICENCIA: 0000193
 Fecha de iniciación: 15-AGOSTO-18
 Fecha terminación: 15-FEBRERO-19
 Período de obra: 180 meses. 6

Ubicación:

Bahamas 315 20 115 Caribe Chetumal Q. Roo
 CALLE No. Lte Mza COL: CD

SUPERFICIE DE CONSTRUCCION:

SUPERFICIES EXISTENTES:

Superficie total del predio: 144.00 m²
 Superficie const. P.B: 33.86 m²
 Superficie const. P.A: _____ m²
 Superficie cubierta: _____ m²

SUPERFICIAS A CONSTRUIR:

Superficie por nivel: P. B. 42.20 m²
 Altura Barda _____ m² Seg. Niv: 0.00 m²
 Superficie por tipo de obra:
 Nueva: _____ m² Reg: _____ m²
 Amp.: 42.20 m² Renov: _____ m²
 Demolicion: _____ m²
 Sup. Total en trámite: 42.20 m²

RESUMEN DE AREAS:

SUPERFICIE CUBIERTA P. B: 33.86 m² SUP. CUBIERTA TOTAL: 33.86 m²
 SUPERFICIE EXTERIOR: 110.14 m² CAJONES ESTACIONAMIENTO 1x VIVIENDA: 1

Se extiende la presente Licencia de construcción para los fines y usos que en esta se señalan a los 15 días del mes de AGOSTO del año 201 8

Autorizó

**Director General de Obras Públicas,
 Desarrollo Urbano y Ecología**

Ing. Roberto Chim Interian



AYUNTAMIENTO
 OTHON P. BLANCO

DIRECCIÓN GENERAL DE OBRAS PÚBLICAS
 DESARROLLO URBANO Y EC



H. AYUNTAMIENTO MUNICIPAL DE OTHON P. BLANCO
DIRECCION GENERAL DE OBRAS PUBLICAS,
DESARROLLO URBANO Y ECOLOGIA

MUNICIPIO OTHON P. BLANCO
 ESTADO DE QUINTANA ROO

Con fundamento en el Artículo 118, del Reglamento de Desarrollo Urbano y Seguridad Estructural para el Municipio de Othón P. Blanco, la Dirección General de Desarrollo Urbano y Ecología, autoriza la presente:

LICENCIA DE CONSTRUCCION.

DATOS DE LA CONSTRUCCION:

Tipo : CASA HABITACION UNIFAMILIAR
 uso: CASA HABITACION
 Proyecto: AMPLIACION- REGULARIZACION
 Descripción: regularizacion planta baja y ampliacion 2do nivel

VIGENCIA:

No LICENCIA: 0000192
 Fecha de iniciación: 10-AGOSTO-18
 Fecha terminación: 10-FEBRERO-19
 Período de obra: 180 meses. 6

Ubicación:

CALLE IGNACIO RAMIREZ 112 22 2 ADOLFO LOPEZ MATEOS 1 CHETUMAL
 CALLE No. Lte. Mza. Col. CD

SUPERFICIE DE CONSTRUCCION:

SUPERFICIES EXISTENTES:

Superficie total del predio: 164.70 m²
 Superficie const. P.B: 104.15 m²
 Superficie const. P.A: m²
 Superficie cubierta: 104.15 m²

SUPERFICIES A CONSTRUIR :

Superficie por nivel:
 P.B: 8.59 m² P.A: 88.02 m²
 Superficie por tipo de obra:
 Nueva: 96.61 m² Reg: 104.15 m²
 Amp.: 0.00 m² Renov: 0.00 m²
 Demolicion: 0.00 m²
 Superficie Total en trámite: 200.76 m²

RESUMEN DE AREAS:

SUPERFICIE CUBIERTA P. B: 112.74 m² SUPERFICIE CUBIERTA TOTAL: 200.76 m²
 SUPERFICIE EXTERIOR: m² CAJONES DE ESTACIONAMIENTO:

Se extiende la presente Licencia de construcción para los fines y usos que en esta se señalan a los 10 días del mes de AGOSTO del año 2018

Autorizó


DIRECTOR GENERAL DE OBRAS PUBLICAS,
DESARROLLO URBANO Y ECOLOGIA



H. AYUNTAMIENTO MUNICIPAL 2018
OTHÓN P. BLANCO

ING. ROBERTO CHIM INTERIAM DIRECCION GENERAL DE OBRAS PÚBLICAS.
 DESARROLLO URBANO Y ECOLOGÍA.

De acuerdo a la Fracción III del Artículo 33 de la Ley de Transparencia y acceso a la Información Pública del Estado de Quintana Roo, le informamos que los datos personales proporcionados formaran parte de un sistema de datos personales y correspondientes expediente, el cual quedara bajo resguardo de esta Dirección; dichos datos serán utilizados para los fines por los que fueron recabados.



MUNICIPIO OTHÓN P. BLANCO
ESTADO DE QUINTANA ROO

H. AYUNTAMIENTO MUNICIPAL DE OTHON P. BLANCO
DIRECCION GENERAL DE OBRAS PUBLICAS,
DESARROLLO URBANO Y ECOLOGIA

Con fundamento en el Artículo 118. del Reglamento de Desarrollo Urbano y Seguridad Estructural para el Municipio de Othón P. Blanco, la Dirección General de Desarrollo Urbano y Ecología, autoriza la presente:

LICENCIA DE CONSTRUCCION.

DATOS DE LA CONSTRUCCION:

Tipo: REGULARIZACION
uso: HABITACIONAL
Proyecto: AMPLIACION CASA HABITACION

Descripción: PLANTA BAJA: PATIO DE SERVICIO, PLANTA ALTA: RECAMARA PRINCIPAL, ESTUDIO, TERRAZA, BAÑO Y RECIBIDOR

Ubicación:

ANDADOR RUFFO FIGUEROA #117 117 06 20 FRACCIONAMIENTO CEDROS CHETUMAL
CALLE No. Lte Mza COL: CD

VIGENCIA:

No LICENCIA: 0000101
Fecha de iniciación: 10-AGOSTO-18
Fecha terminación: 10-FEBRERO-19
Período de obra: 180 meses. 6

SUPERFICIE DE CONSTRUCCION:

SUPERFICIES EXISTENTES:

Superficie total del predio: 190.35 m²
Superficie const. P.B: 155.78 m²
Superficie const. P.A: 0.00 m²
Superficie cubierta: 155.78 m²

SUPERFICIES A CONSTRUIR:

Superficie por nivel:
P.B: _____ m² P.A: 58.29 m²
Superficie por tipo de obra:
Nueva: _____ m² Reg: 58.29 m²
Amp.: _____ m² Remod: _____ m²
Demolicion: _____ m²
Superficie Total en trámite: 58.29 m²

RESUMEN DE AREAS:

SUPERFICIE CUBIERTA P. B: 155.78 m² SUPERFICIE CUBIERTA TOTAL: 214.07 m²
SUPERFICIE EXTERIOR: 34.57 m² CAJONES DE ESTACIONAMIENTO: 2.00

Se extiende la presente Licencia de construcción para los fines y usos que en esta se señalan a los 10 días del mes de AGOSTO del año 2018

Autorizó
DIRECTOR GENERAL DE OBRAS PUBLICAS,
DESARROLLO URBANO Y ECOLOGIA



H. AYUNTAMIENTO MUNICIPAL DE OTHON P. BLANCO

ING. ROBERTO CHIM INTERIANO DIRECCION GENERAL DE OBRAS PUBLICAS,
DESARROLLO URBANO Y ECOLOGIA.

De acuerdo a la Fracción III del Artículo 33 de la Ley de Transparencia y acceso a la Información Pública del Estado de Quintana Roo, le informamos que los datos personales proporcionados formaran parte de un sistema de datos personales y correspondientes expediente, el cual quedara bajo resguardo de esta Dirección; dichos datos serán utilizados para los fines por los que fueron recabados.



H. AYUNTAMIENTO MUNICIPAL DE OTHON P. BLANCO
DIRECCION GENERAL DE OBRAS PUBLICAS,
DESARROLLO URBANO Y ECOLOGIA

Con fundamento en el Artículo 118, del Reglamento de Desarrollo Urbano y Seguridad Estructural para el Municipio de Othón P. Blanco, la Dirección General de Obras Publicas, Desarrollo Urbano y Ecología, autoriza la presente:

LICENCIA DE CONSTRUCCION.

DATOS DE LA CONSTRUCCION:

Tipo : Ampliacion
 uso: Casa Habitación
 Proyecto: Habitacional
 Descripción: Concreto Ref, Castillos, Muro Block

VIGENCIA:

No LICENCIA: 0000189
 Fecha de iniciación: 13-AGOSTO-18
 Fecha terminación: 13-FEBRERO-19
 Período de obra: 180 meses. 6

Ubicación: Tepich 196 16 271 Comité Pro Territorio Chetumal Q. Roo
 CALLE No. Lte Mza COL: CD

SUPERFICIE DE CONSTRUCCION:

SUPERFICIES EXISTENTES:

Superficie total del predio: 160.00 m²
 Superficie const. P.B: 95.94 m²
 Superficie const. P.A: _____ m²
 Superficie cubierta: _____ m²

SUPERFICIES A CONSTRUIR:

Superficie por nivel: P. B. 0.00 m²
 Altura Barda _____ m² Seg. Niv: 88.00 m²
 Superficie por tipo de obra:
 Nueva: _____ m² Reg: _____ m²
 Amp.: 88.00 m² Renov: _____ m²
 Demolicion: _____ m²
 Sup. Total en trámite: 88.00 m²

RESUMEN DE AREAS:

SUPERFICIE CUBIERTA P. B: 95.94 m² SUP. CUBIERTA TOTAL: 95.94 m²
 SUPERFICIE EXTERIOR: 64.06 m² CAJONES ESTACIONAMIENTO 1x VIVIENDA: 2

Se extiende la presente Licencia de construcción para los fines y usos que en esta se señalan a los 13 días del mes de AGOSTO del año 2018

Autorizó
 Director General de Obras Publicas,
 Desarrollo Urbano y Ecología

Ing. Roberto Chim Interian



MUNICIPIO
 OTHON P. BLANCO

DIRECCION GENERAL DE OBRAS PUBLICAS,
 DESARROLLO URBANO Y ECOLOGIA.



H. AYUNTAMIENTO MUNICIPAL DE OTHON P. BLANCO
DIRECCION GENERAL DE OBRAS PUBLICAS,
DESARROLLO URBANO Y ECOLOGIA

MUNICIPIO OTHON P. BLANCO
ESTADO DE QUINTANA ROO

Con fundamento en el Artículo 118, del Reglamento de Desarrollo Urbano y Seguridad Estructural para el Municipio de Othón P. Blanco, la Dirección General de Obras Públicas, Desarrollo Urbano y Ecología, autoriza la presente:

LICENCIA DE CONSTRUCCION.

DATOS DE LA CONSTRUCCION:

Tipo : REGULARIZACIÓN
 uso: HABITACIONAL DENSIDAD MEDIA
 Proyecto: COMERCIAL HABITACIONAL

VIGENCIA:

No LICENCIA: 0000187
 Fecha de iniciación: 09-AGOSTO-18
 Fecha terminación: 09-FEBRERO-19

Descripción: REGULARIZACIÓN DE MOSTRADOR, AREA DE VENTAS, OFICINA, BODEGA, 3 RECAMARAS, 1 1/2 BAÑO Y 1 PASILLO.

Período de obra: _____ meses.

Ubicación:

180 6

<u>JUAN JOSE SIORDIA</u>	<u>267</u>	<u>7</u>	<u>10</u>	<u>DAVID GUSTAVO GUTIERREZ RUIZ</u>	<u>CHETUMAL</u>
<u>CALLE</u>	<u>No.</u>	<u>LTE</u>	<u>MZA</u>	<u>COLONIA</u>	<u>CIUDAD</u>

SUPERFICIE DE CONSTRUCCION:

SUPERFICIES EXISTENTES:

Superficie total del predio: 439.00 m²
 Superficie const. P.B: 156.78 m²
 Superficie const. 1er. Nivel: 0.00 m²
 Superficie const. 2° Niv: 0.00 m²
 Superficie cubierta: 156.78 m²

SUPERFICIES A CONSTRUIR :

Superficie por nivel:
 P.B: 0.00 m² P.A: 0.00 m²
 Superficie por tipo de obra:
 Nueva: 0.00 m² Reg: 156.78 m²
 Amp.: 0.00 m² Renov: 0.00 m²
 Demolicion: 0.00 m² Alberca: 0.00 m²
 Superficie Total en trámite: 156.78 m²

RESUMEN DE AREAS:

SUPERFICIE CUBIERTA P. B: <u>156.78</u> m ²	SUPERFICIE CUBIERTA TOTAL: <u>156.78</u> m ²
SUPERFICIE EXTERIOR: <u>282.22</u> m ²	CAJONES DE ESTACIONAMIENTO: <u>4</u>

Se extiende la presente Licencia de construcción para los fines y usos que en esta se señalan a los 9 días del mes de AGOSTO del año 2018.

Autorizó

DIRECTOR GENERAL DE OBRAS PUBLICAS
DESARROLLO URBANO Y ECOLOGIA

ING. ROBERTO CHIM INTERIAN

REGULARIZACIÓN





MUNICIPIO OTHON P. BLANCO
ESTADO DE QUINTANA ROO

H. AYUNTAMIENTO MUNICIPAL DE OTHON P. BLANCO
DIRECCION GENERAL DE OBRAS PUBLICAS
DESARROLLO URBANO Y ECOLOGIA

Con fundamento en el artículo 118, del Reglamento de Desarrollo Urbano y Seguridad Estructural para el Municipio de Othón P. Blanco, la Dirección General de Obras Públicas, Desarrollo Urbano y Ecología, autoriza lapresente:

LICENCIA DE CONSTRUCCION.

DATOS DE LA CONSTRUCCION:

Tipo : OBRA NUEVA

USO: EDUCACION Y CULTURA

Proyecto: DOMO EN CANCHA DE USOS MÚLTIPLES

Descripción: ZAPATAS AISLADAS, COLUMNAS Y ESTRUCTURA METÁLICA, CUBIERTA DE MALLA SOMBRA

Ubicación:

CALLE VICENTE GUERRERO S/N 08 2 BARRIO BRAVO CHETUMAL
CALLE No. Lte Mza COL: CD

VIGENCIA:

No LICENCIA: 0000185

Fecha de iniciación: 09-AGOSTO-18

Fecha terminación: 09-AGOSTO-19

Período de obra: 365 meses. 12

SUPERFICIE DE CONSTRUCCION:

SUPERFICIES EXISTENTES:

Superficie total del predio: 375.00 m²

Superficie const. P.B: 0.00 m²

Superficie const. P.A: 0.00 m²

Superficie cubierta: 0.00 m²

SUPERFICIES A CONSTRUIR :

Superficie por nivel: P.B: 346.35 m² P.A: 0.00 m²

Superficie por tipo de obra: Nueva: 346.35 m² Reg: m²

Amp.: m² Renov: m²

Demolicion: m²

Superficie Total en trámite: 346.35 m²

RESUMEN DE AREAS:

SUPERFICIE CUBIERTA P. B: 346.35 m² SUPERFICIE CUBIERTA TOTAL: 346.35 m²

SUPERFICIE EXTERIOR: 28.65 m² CAJONES DE ESTACIONAMIENTO: 0

Se extiende lapresente Licencia de construcción para los fines y usos que en esta se señalan a los 09 días del mes de AGOSTO del año 2018

Autorizó

**DIRECTOR GENERAL DE OBRAS PUBLICAS
DESARROLLO URBANO Y ECOLOGIA**



H. Ayuntamiento de Othón P. Blanco
OTHÓN P. BLANCO

ING. ROBERTO CHIM INTERIAN DIRECCION GENERAL DE OBRAS PUBLICAS,
DESARROLLO URBANO Y ECOLOGIA.



MUNICIPIO OTHÓN P. BLANCO
ESTADO DE QUINTANA ROO

H. AYUNTAMIENTO MUNICIPAL DE OTHON P. BLANCO
DIRECCION GENERAL DE OBRAS PUBLICAS,
DESARROLLO URBANO Y ECOLOGIA

Con fundamento en el Artículo 118, del Reglamento de Desarrollo Urbano y Seguridad Estructural para el Municipio de Othón P. Blanco, la Dirección General de Obras Públicas, Desarrollo Urbano y Ecología, autoriza la presente:

LICENCIA DE CONSTRUCCION.

DATOS DE LA CONSTRUCCION:

Tipo : OBRA NUEVA
Uso: COMERCIAL - RESTAURANTE
Proyecto: RESTAURANTE, COCINA, SANITARIOS DE 1 NIVEL
Descripción: OBRA NUEVA, SISTEMA TRADICIONAL BLOCK HUECO, COLUMNAS, ZAPATAS, CASTILLOS ARMADOS, ETC.
Ubicación:

VIGENCIA:

No LICENCIA: 0000184
Fecha de iniciación: 09-AGOSTO-18
Fecha terminación: 09-FEBRERO-19
Período de obra: 180 meses. 6

AVENIDA MAHAHUAL LOTE 27 S/N 27 28 MAHAHUAL MAHAHUAL
CALLE No. Lte Mza COL: CD

SUPERFICIE DE CONSTRUCCION:

SUPERFICIES EXISTENTES:

Superficie total del predio: 160.00 m²
Superficie const. P.B: 0.00 m²
Superficie const. P. B.: 0.00 m²
Superficie cubierta: 0.00 m²

SUPERFICIES A CONSTRUIR :

Superficie por nivel:
P.B: 58.57 m² P. A. 0.00 m²
Superficie por tipo de obra:
Nueva: 58.57 m² Reg: 0.00 m²
Amp.: 0.00 m² Renov: 0.00 m²
Demolicion: 0.00 m²
Superficie Total en trámite: 58.57 m²

RESUMEN DE AREAS:

SUPERFICIE CUBIERTA P. B: 58.57 m² SUPERFICIE CUBIERTA TOTAL: 58.57 m²
SUPERFICIE EXTERIOR: 101.43 m² CAJONES DE ESTACIONAMIENTO: 3

Se extiende la presente Licencia de construcción para los fines y usos que en esta se señalan a los 09 días del mes de AGOSTO del año 2018

Autorizó
DIRECTOR GENERAL DE OBRAS PUBLICAS,
DESARROLLO URBANO Y ECOLOGIA

ING. ROBERTO CHIM INTERIÁN



H. Ayuntamiento de
OTHÓN P. BLANCO

DIRECCION GENERAL DE OBRAS PÚBLICAS,
DESARROLLO URBANO Y ECOLOGÍA.

De acuerdo a la Fracción III del Artículo 33 de la Ley de Transparencia y acceso a la Información Pública del Estado de Quintana Roo, le informamos que los datos personales proporcionados formaran parte de un sistema de datos personales y correspondientes expediente, el cual quedara bajo resguardo de esta Dirección; dichos datos serán utilizados para los fines por los que fueron recabados.



H. AYUNTAMIENTO MUNICIPAL DE OTHON P. BLANCO
DIRECCION GENERAL DE OBRAS PUBLICAS, DESARROLLO URBANO
Y ECOLOGIA

MUNICIPIO OTHON P. BLANCO
ESTADO DE QUINTANA ROO

Con fundamento en el Artículo 118, del Reglamento de Desarrollo Urbano y Seguridad Estructural para el Municipio de Othón P. Blanco, la Dirección General de Obras Públicas, Desarrollo Urbano y Ecología, autoriza la presente:

LICENCIA DE CONSTRUCCION.

DATOS DE LA CONSTRUCCION:

Tipo : NUEVA
 uso: COMERCIAL
 Proyecto: LOCALES COMERCIALES (2)
 Descripción: CONSTRUCCION DE DOS LOCALES COMERCIALES
CON MODULO DE ESCALERAS
 Ubicación:

VIGENCIA:

No LICENCIA: 0000183
 Fecha de iniciación: 09-AGOSTO-18
 Fecha terminación: 09-FEBRERO-19
 Período de obra: 180 meses. 6

AV NICOLAS BRAVO 759 14 776 FRACC TERRITORIO FEDERAL Chetumal
CALLE No. Lte Mza COL: CD

SUPERFICIE DE CONSTRUCCION:

SUPERFICIES EXISTENTES:

Superficie total del predio: 220.00 m²
 Superficie const. P.B: 0.00 m²
 Superficie const. P.A: 0.00 m²
 Superficie cubierta: 0.00 m²

SUPERFICIES A CONSTRUIR :

Superficie por nivel: P.B: 113.00 m²
 NIVEL 1: m² NIVEL 2 m²
 Superficie por tipo de obra:
 Nueva: 113.00 m² Reg: m²
 Amp.: m² Remod: m²
 Demolicion: m²
 Superficie Total en trámite: 113.00 m²

RESUMEN DE AREAS:

SUPERFICIE CUBIERTA P. B: 113.00 m² SUPERFICIE CUBIERTA TOTAL: 113.00 m²
 SUPERFICIE EXTERIOR: 107.00 m² CAJONES DE ESTACIONAMIENTO: 3

El H. ayuntamiento a través de la Dirección General de Obras Públicas, Desarrollo Urbano y Ecología otorga la lic de Contruccion a los 09 días del mes de AGOSTO del año 2018

Autorizó
 Director de Obras Públicas, Desarrollo Urbano
 y Ecología

Ing Roberto Chim Interian



OTHÓN P. BLANCO

DIRECCIÓN GENERAL DE OBRAS PÚBLICAS,
DESARROLLO URBANO Y ECOLOGÍA.

De acuerdo a la Fracción III del Artículo 33 de la Ley de Transparencia y acceso a la Información Pública del Estado de Quintana Roo, le informamos que los datos personales proporcionados formaran parte de un sistema de datos personales y correspondientes expediente, el cual quedara bajo resguardo de esta Dirección; dichos datos serán utilizados para los fines por los que fueron recabados.



H. AYUNTAMIENTO MUNICIPAL DE OTHON P. BLANCO
DIRECCION GENERAL DE OBRAS PUBLICAS,
DESARROLLO URBANO Y ECOLOGIA

MUNICIPIO OTHON P. BLANCO
ESTADO DE QUINTANA ROO

Con fundamento en el Artículo 118, del Reglamento de Desarrollo Urbano y Seguridad Estructural para el Municipio de Othón P. Blanco, la Dirección General de Obras Publicas, Desarrollo Urbano y Ecología, autoriza la presente:

LICENCIA DE CONSTRUCCION.

DATOS DE LA CONSTRUCCION:

Tipo : AMPLIACIÓN
 uso: COMERCIAL
 Proyecto: HOTEL
 Descripción: ESTRUCT. DE CONC. MUROS BLOCK
 Ubicación:

VIGENCIA:

No LICENCIA: 0000182
 Fecha de iniciación: 09-AGOSTO-18
 Fecha terminación: 09-FEBRERO-19
 Período de obra: 180 meses. 6

AV. ALVARO OBREGÓN 193 2 08 CENTRO CHETUMAL
CALLE No. Lte Mza COL: CD

SUPERFICIE DE CONSTRUCCION:

SUPERFICIES EXISTENTES:

Superficie total del predio: 1,077.11 m²
 Superficie const. P.B: 761.50 m²
 Superficie const. P.A: 1,040.85 m²
 Superficie cubierta: 1,802.35 m²

SUPERFICIES A CONSTRUIR :

Superficie por nivel:
 P.B: _____ m² P.A: 28.13 m²
 Superficie por tipo de obra:
 Nueva: _____ m² Reg: _____ m²
 Amp.: 28.13 m² Renov: _____ m²
 Demolicion: 12.18 m²
 Superficie Total en trámite: 28.13 m²

RESUMEN DE AREAS:

SUPERFICIE CUBIERTA P. B: 761.50 m² SUPERFICIE CUBIERTA TOTAL: 1830.48 m²
 SUPERFICIE EXTERIOR: 315.61 m² CAJONES DE ESTACIONAMIENTO: 12

Se extiende la presente Licencia de construcción para los fines y usos que en esta se señalan a los 09 días del mes de AGOSTO del año 2018

Autorizó

DIRECCION GENERAL DE OBRAS PUBLICAS
DESARROLLO URBANO Y ECOLOGIA



ING. ROBERTO CHIM INTERIAN

H. AYUNTAMIENTO MUNICIPAL DE OTHON P. BLANCO

DIRECCION GENERAL DE OBRAS PUBLICAS
DESARROLLO URBANO Y ECOLOGIA

De acuerdo a la Fracción III del Artículo 33 de la Ley de Transparencia y acceso a la Información Pública del Estado de Quintana Roo, le informamos que los datos personales proporcionados formaran parte de un sistema de datos personales y correspondientes expediente, el cual quedara bajo resguardo de esta Dirección; dichos datos serán utilizados para los fines por los que fueron recabados.



MUNICIPIO OTHON P. BLANCO
ESTADO DE QUINTANA ROO

H. AYUNTAMIENTO MUNICIPAL DE OTHON P. BLANCO

DIRECCIÓN GENERAL DE OBRAS PUBLICAS DESARROLLO URBANO Y ECOLOGIA

Con fundamento en el Artículo 118, del Reglamento de Desarrollo Urbano y Seguridad Estructural para el Municipio de Othón P. Blanco, La Dirección General de Obras Públicas y Desarrollo Urbano y Ecología, autoriza la presente:

LICENCIA DE CONSTRUCCION.

DATOS DE LA CONSTRUCCION:

VIGENCIA:

Tipo:	<u>Regularización - Ampliación</u>	No. Licencia:	<u>0000131</u>
Uso:	<u>Habitacional</u>	Fecha de iniciación:	<u>03-AGOSTO-18</u>
Proyecto:	<u>Uso Habitacional</u>	Fecha de Terminación:	<u>03-FEBRERO-19</u>
	<u>Sala, Comedor, Cocina,</u>		
Descripción:	<u>Recamara y Baño</u>	Período de Obra:	<u>seis</u> Meses.
Ubicación:			
	<u>Calle Durango Norte</u>	<u>S/N</u>	<u>20 41</u>
	<u>CALLE</u>	<u>No.</u>	<u>Lote Manzana</u>
			<u>Calderitas Chetumal</u>
			<u>Colonia Ciudad</u>

SUPERFICIE DE CONSTRUCCION:

SUPERFICIES EXISTENTES:

SUPERFICIES A CONSTRUIR:

Superficie total del predio:	<u>357.13</u> M2	Superficie por nivel:	
Superficie Const. P.B.:	<u>42.00</u> M2	P.B.:	<u> </u> M2
Superficie Const. P.A.:	<u> </u> M2	P.A.:	<u> </u> M2
Superficie Cubierta:	<u> </u> M2	Superficie por tipo de obra:	
		Nueva:	<u> </u> M2
		Reg:	<u>42.00</u> M2
		Amp.:	<u>60.00</u> M2
		Renov.:	<u> </u> M2
		Demolición:	<u> </u> M2
		Superficie Total en trámite:	<u>102.00</u> M2

RESUMEN DE AREAS:

Superficie Cubierta P.B.	<u>102.00</u> M2	Superficie Cubierta Total:	<u>102.00</u> M2
Superficie Exterior:	<u> </u> M2	Cajones de Estacionamiento:	<u>1</u>

Se extiende la presente Licencia de construcción para los fines y usos que en esta se señalan.

Cd. Chetumal, Quintana Roo a: 03 DE AGOSTO DEL 2018

Autorizó

Director General de Obras Públicas
Desarrollo Urbano y Ecología



H. Ayuntamiento Municipal
OTHÓN P. BLANCO

ING. ROBERTO CHIM INTERIAN.

DIRECCIÓN GENERAL DE OBRAS PÚBLICAS,
DESARROLLO URBANO Y ECOLOGÍA.



H. AYUNTAMIENTO MUNICIPAL DE OTHON P. BLANCO
DIRECCION GENERAL DE OBRAS PUBLICAS,
DESARROLLO URBANO Y ECOLOGIA

H. Ayuntamiento 2018-2018
OTHÓN P. BLANCO
 Por un Municipio digno

Con fundamento en el Artículo 118, del Reglamento de Desarrollo Urbano y Seguridad Estructural para el Municipio de Othón P. Blanco, la Dirección General de Obras Publicas, Desarrollo Urbano y Ecología, autoriza la presente:

LICENCIA DE CONSTRUCCION.

DATOS DE LA CONSTRUCCION:

Tipo : REGULARIZACION
 uso: CASA HABITACION
 Proyecto: CASA HABITACION
 Descripción: MUROS DE BLOCK/ CONCRETO ARMADO
 Ubicación:

VIGENCIA:

No LICENCIA: 0000180
 Fecha de iniciación: 07/08/18
 Fecha terminación: 07/02/19
 Período de obra: 180 días meses. 6

CARACOL 320 9 003 FRACC. FELIX G. CANTO CHETUMAL
 CALLE No. Lte Mza COL: CD

SUPERFICIE DE CONSTRUCCION:

SUPERFICIES EXISTENTES:

Superficie total del predio: 182.13 m²
 Superficie const. P.B: 58.38 m²
 Superficie const. P.A: 60.73 m²
 Superficie cubierta: 119.11 m²

SUPERFICIES A CONSTRUIR :

Superficie por nivel:
 P.B: _____ m² P.A: _____ m²
 Superficie por tipo de obra:
 Nueva: _____ m² Reg: 119.11 m²
 Amp.: _____ m² Renov: _____ m²
 Demolicion: _____ m²
 Superficie Total en trámite: 119.11 m²

RESUMEN DE AREAS:

SUPERFICIE CUBIERTA P. B: 84.38 m² SUPERFICIE CUBIERTA TOTAL: 84.38 m²
 SUPERFICIE EXTERIOR: _____ m² CAJONES DE ESTACIONAMIENTO: 1

Se extiende la presente Licencia de construcción para los fines y usos que en esta se señalan a los 07 días del mes de Agosto del año 2018

Autorizó

DIRECTOR GENERAL DE OBRAS PUBLICAS
DESARROLLO URBANO Y ECOLOGIA




H. Ayuntamiento 2018-2018
OTHÓN P. BLANCO

ING. ROBERTO CHIM INTERIAN

DIRECCION GENERAL DE OBRAS PUBLICAS,
DESARROLLO URBANO Y ECOLOGIA.

De acuerdo a la Fracción III del Artículo 33 de la Ley de Transparencia y acceso a la Información Publica del Estado de Quintana Roo, le informamos que los datos personales proporcionados formaran parte de un sistema de datos personales y correspondientes expediente, el cual quedara bajo resguardo de esta Dirección; dichos datos serán utilizados para los fines por los que fueron recabados.



MUNICIPIO OTHÓN P. BLANCO
ESTADO DE QUINTANA ROO

H. AYUNTAMIENTO MUNICIPAL DE OTHON P. BLANCO

DIRECCIÓN GENERAL DE OBRAS PÚBLICAS DESARROLLO URBANO Y ECOLOGÍA

Con fundamento en el Artículo 118, del Reglamento de Desarrollo Urbano y Seguridad Estructural para el Municipio de Othón P. Blanco, La Dirección General de Obras Públicas y Desarrollo Urbano y Ecología, autoriza la presente:

LICENCIA DE CONSTRUCCION.

DATOS DE LA CONSTRUCCION:

Tipo: Nueva
Uso: Habitacional
Proyecto: Casa Habitación
Descripción: Estancia-Comedor, cocina, baño y 2 recamaras

VIGENCIA:

No. Licencia: 000017J
Fecha de iniciación: 09/08/2018
Fecha de Terminación: 09/02/2019
Período de Obra: 180 dias seis Meses.

Ubicación:

Avenida Pacto Obrero Campesino	461	53	260	LAS AMERICAS II bis	Chetumal
CALLE	No.	Lote	Manzana	Colonia	Ciudad

SUPERFICIE DE CONSTRUCCION:

SUPERFICIES EXISTENTES:

Superficie total del predio: 188.80 M2
Superficie Const. P.B.: M2
Superficie Const. P.A.: M2
Superficie Cubierta: M2

SUPERFICIES A CONSTRUIR:

Superficie por nivel:
P.B.: 78.30 M2 P.A.: M2
Superficie por tipo de obra:
Nueva 78.30 M2 Reg: M2
Amp.: M2 Renov.: M2
Demolición: M2
Superficie Total en trámite: 78.30 M2

RESUMEN DE AREAS:

Superficie Cubierta P.B. 78.30 M2 Superficie Cubierta Total: 78.30 M2
Superficie Exterior: M2 Cajones de Estacionamiento: 1

Se extiende la presente Licencia de construcción para los fines y usos que en esta se señalan.
Cd. Chetumal, Quintana Roo a: 09/08/2018


Autorizo
**Director General de Obras Públicas
Desarrollo Urbano y Ecología**



H. AYUNTAMIENTO 2018-2016
OTHÓN P. BLANCO

ING. ROBERTO CHIM INTERIAN.

DIRECCIÓN GENERAL DE OBRAS PÚBLICAS,
DESARROLLO URBANO Y ECOLOGÍA.



MUNICIPIO OTHON P. BLANCO
ESTADO DE QUINTANA ROO

H. AYUNTAMIENTO MUNICIPAL DE OTHON P. BLANCO

DIRECCIÓN GENERAL DE OBRAS PUBLICAS DESARROLLO URBANO Y ECOLOGIA

Con fundamento en el Artículo 118, del Reglamento de Desarrollo Urbano y Seguridad Estructural para el Municipio de Othón P. Blanco, La Dirección General de Obras Públicas y Desarrollo Urbano y Ecología, autoriza la presente:

LICENCIA DE CONSTRUCCION.

DATOS DE LA CONSTRUCCION:

VIGENCIA:

Tipo: Regularización
Uso: Habitacional
Proyecto: Casa Habitación
Estancia-Comedor, cocina, baño y 2
Descripción: recamaras
Ubicación:

No. Licencia: 0000178
Fecha de iniciación: 9-AGOSTO-18
Fecha de Terminación: 9-Febrero-19
Período de Obra: seis Meses.

Retorno Eclipse Norte	122	17	794	DEL SOL	Chetumal
CALLE	No.	Lote	Manzana	Colonia	Ciudad

SUPERFICIE DE CONSTRUCCION:

SUPERFICIES EXISTENTES:

SUPERFICIES A CONSTRUIR:

Superficie total del predio: 199.28 M2
Superficie Const. P.B.: _____ M2
Superficie Const. P.A.: _____ M2
Superficie Cubierta: _____ M2

Superficie por nivel:
P.B.: 136.51 M2 P.A.: _____ M2
Superficie por tipo de obra:
Nueva _____ M2 Reg: 136.51 M2
Amp.: _____ M2 Renov.: _____ M2
Demolición: _____ M2
Superficie Total en trámite: 136.51 M2

RESUMEN DE AREAS:

Superficie Cubierta P.B. 136.51 M2
Superficie Exterior: _____ M2

Superficie Cubierta Total: 136.51 M2
Cajones de Estacionamiento: 1


Se extiende la presente Licencia de construcción para los fines y usos que en esta se señalan.
Cd. Chetumal, Quintana Roo a: 09 / Agosto / 2018

Autorizó
Director General de Obras Públicas
Desarrollo Urbano y Ecología



ING. ROBERTO CHIM INTERIAN.

H. Ayuntamiento 2018-2018
OTHÓN P. BLANCO



MUNICIPIO OTHON P. BLANCO
ESTADO DE QUINTANA ROO

H. AYUNTAMIENTO MUNICIPAL DE OTHON P. BLANCO

DIRECCIÓN GENERAL DE OBRAS PUBLICAS DESARROLLO URBANO Y ECOLOGIA

Con fundamento en el Artículo 118, del Reglamento de Desarrollo Urbano y Seguridad Estructural para el Municipio de Othón P. Blanco, La Dirección General de Obras Públicas y Desarrollo Urbano y Ecología, autoriza la presente:

LICENCIA DE CONSTRUCCION.

DATOS DE LA CONSTRUCCION:

Tipo: Nueva
Uso: Habitacional
Proyecto: Casa Habitación
Descripción: Estancia-Comedor, cocina, baño y 2 recamaras
Ubicación:

VIGENCIA:

No. Licencia:
Fecha de iniciación: 9-AGOSTO-18
Fecha de Terminación: 9-FEBRERO-19
Período de Obra: seis Meses.

CALLE	No.	Lote	Manzana	Colonia	Ciudad
calle Las Américas	984	36	129	RESIDENCIAL LAS AMERICAS	Chetumal

SUPERFICIE DE CONSTRUCCION:

SUPERFICIES EXISTENTES:

Superficie total del predio: 218.93 M2
Superficie Const. P.B.: _____ M2
Superficie Const. P.A.: _____ M2
Superficie Cubierta: _____ M2

SUPERFICIES A CONSTRUIR:

Superficie por nivel:
P.B.: 86.02 M2 P.A.: _____ M2
Superficie por tipo de obra:
Nueva 86.02 M2 Reg: _____ M2
Amp.: _____ M2 Renov.: _____ M2
Demolición: _____ M2
Superficie Total en trámite: 86.02 M2

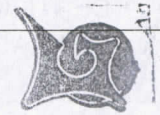
RESUMEN DE AREAS:

Superficie Cubierta P.B. 86.02 M2 Superficie Cubierta Total: 86.02 M2
Superficie Exterior: _____ M2 Cajones de Estacionamiento: 1

Se extiende la presente Licencia de construcción para los fines y usos que en esta se señalan.
Cd. Chetumal, Quintana Roo a: 09/08/2018

Autorizó
Director General de Obras Públicas
Desarrollo Urbano y Ecología

ING. ROBERTO CHIM INTERIAN.



MUNICIPIO OTHON P. BLANCO

DIRECCIÓN GENERAL DE OBRAS PÚBLICAS
DESARROLLO URBANO Y ECOLOGÍA.



**H. AYUNTAMIENTO MUNICIPAL DE OTHÓN P. BLANCO
DIRECCIÓN GENERAL DE OBRAS PÚBLICAS, DESARROLLO URBANO Y ECOLOGÍA**

Con fundamento en el Artículo 118, del Reglamento de Desarrollo Urbano y Seguridad Estructural para el Municipio de Othón P. Blanco, la Dirección General de Desarrollo Urbano y Ecología, autoriza la presente:

LICENCIA DE CONSTRUCCIÓN

Datos de la construcción:	Vigencia:
Tipo de obra <u>REGULARIZACIÓN - AMPLIACIÓN</u>	No. Licencia <u>000174</u>
Uso <u>COMERCIAL</u>	Fecha de iniciación <u>27-Julio-2018</u>
Proyecto <u>SALA DE FIESTAS</u>	Fecha de terminación <u>27-Enero-2019</u>
Descripción <u>Muros de block, losa de vigueta y bovedilla</u>	Periodo de obra <u>180 DIAS 6 MESES</u>
Ubicación <u>CALLE URSULO GALVAN No. 351, MZA. 676 LTE. 029, ESQ. CALLE PETCACAB</u>	
Colonia <u>LAZARO CARDENAS</u>	Ciudad <u>CHEFUMAL</u>

SUPERFICIE DE CONSTRUCCIÓN

Superficies existentes:	Superficies a construir por nivel:
Superficie total del predio <u>376.32 m²</u>	P. B. <u>69.75 m²</u> 1er. Nivel <u>0.00 m²</u>
Superficie de construcción P. B. <u>38.23 m²</u>	P. A. <u>0.00 m²</u>
Superficie de construcción P.A. <u>0.00 m²</u>	Superficie por tipo de obra
Superficie de cubierta <u>38.23 m²</u>	Nueva <u>0.00 m²</u> Regularización <u>38.23 m²</u>
	Ampliación <u>69.75 m²</u> Renovación <u>0.00 m²</u>
	Demolición <u>0.00 m²</u>
	Superficie Total en tramite <u>107.98 m²</u>

RESUMEN DE AREAS:

Superficie de Cubierta P. B. <u>107.98 m²</u>	Superficie de Cubierta Total <u>107.98 m²</u>
Superficie exterior <u>268.34 (71.31 %) m²</u>	Cajones de estacionamiento <u>-</u>

Se extiende la presente LICENCIA DE CONSTRUCCIÓN para los fines y usos que en esta se señalan, a los 27 días del mes de Julio del año 2018.

Autorizó:
**DIRECTOR GENERAL DE OBRAS PÚBLICAS,
DESARROLLO URBANO Y ECOLOGÍA**

Ing. Roberto Chim Interian



AYUNTAMIENTO MUNICIPAL
OTHÓN P. BLANCO

DIRECCIÓN GENERAL DE OBRAS PÚBLICAS,
DESARROLLO URBANO Y ECOLOGÍA.



H. AYUNTAMIENTO MUNICIPAL DE OTHON P. BLANCO
DIRECCION GENERAL DE OBRAS PUBLICAS,
DESARROLLO URBANO Y ECOLOGIA

MUNICIPIO OTHON P. BLANCO
 ESTADO DE QUINTANA ROO

Con fundamento en el Artículo 118, del Reglamento de Desarrollo Urbano y Seguridad Estructural para el Municipio de Othón P. Blanco, la Dirección General de Obras Públicas, Desarrollo Urbano y Ecología, autoriza la presente:

LICENCIA DE CONSTRUCCION.

DATOS DE LA CONSTRUCCION:

Tipo : REGULARIZACIÓN
 uso: HABITACIONAL
 Proyecto: CASA HABITACION

VIGENCIA:

No LICENCIA: 000173
 Fecha de iniciación: 26-Julio-2018
 Fecha terminación: 26-ENERO-2019

Descripción: CIMENTACION DE MAMPOSTERÍA, MUROS DE BLOCK, CASTILLOS Y CADENAS DE CONCRETO ARMADO, LOSA DE VIGUETA Y BOVEDILLA

Período de obra: 180 meses. 6

Ubicación:

CALLE LAS AMÉRICAS 954 21 129 RESID. LAS AMÉRICAS CHETUMAL
 CALLE No. Lte Mza COL: CD

SUPERFICIE DE CONSTRUCCION:

SUPERFICIES EXISTENTES:

Superficie total del predio: 214.38 m²
 Superficie const. P.B: 83.68 m²
 Superficie const. P.A: 0.00 m²
 Superficie cubierta: 83.68 m²

SUPERFICIAS A CONSTRUIR :

Superficie por nivel:
 P.B: _____ m² P.A: _____ m²
 Superficie por tipo de obra:
 Nueva: _____ m² Reg: 83.68 m²
 Amp.: _____ m² Renov: _____ m²
 Demolicion: _____ m²
 Superficie Total en trámite: 83.68 m²

RESUMEN DE AREAS:

SUPERFICIE CUBIERTA P. B: 83.68 m² SUPERFICIE CUBIERTA TOTAL: 83.68 m²
 SUPERFICIE EXTERIOR: 130.70 m² CAJONES DE ESTACIONAMIENTO: 2

Se extiende la presente Licencia de construcción para los fines y usos que en esta se señalan a los 26 días del mes de Julio del año 201 8

Autorizó

DIRECTOR GENERAL DE OBRAS PÚBLICAS,
DESARROLLO URBANO Y ECOLOGÍA




H. Ayuntamiento 2018
OTHÓN P. BLANCO

ING. ROBERTO CHIM INTERIAN

DIRECCIÓN GENERAL DE OBRAS PÚBLICAS,
 DESARROLLO URBANO Y ECOLOGÍA.

De acuerdo a la Fracción III del Artículo 33 de la Ley de Transparencia y acceso a la Información Pública del Estado de Quintana Roo, le informamos que los datos personales proporcionados formaran parte de un sistema de datos personales y correspondientes expediente, el cual quedara bajo resguardo de esta Dirección; dichos datos serán utilizados para los fines por los que fueron recabados.



H. AYUNTAMIENTO MUNICIPAL DE OTHON P. BLANCO
DIRECCION GENERAL DE OBRAS PUBLICAS,
DESARROLLO URBANO Y ECOLOGIA

MUNICIPIO OTHON P. BLANCO
 ESTADO DE QUINTANA ROO

Con fundamento en el Artículo 118, del Reglamento de Desarrollo Urbano y Seguridad Estructural para el Municipio de Othón P. Blanco, la Dirección General de Obras Públicas, Desarrollo Urbano y Ecología, autoriza la presente:

LICENCIA DE CONSTRUCCION.

DATOS DE LA CONSTRUCCION:

Tipo : AMPLIACION
 uso: HABITACIONAL
 Proyecto: CASA HABITACION
 Descripción: LOSA DE CONCRETO ARMADO, MUROS CARGADORES, CIMENTACION DE MAMPOSTERIA.
 Ubicación:

VIGENCIA:

No LICENCIA: 000172
 Fecha de iniciación: 26-Julio-2018
 Fecha terminación: 26-Enero-2019
 Período de obra: 180 meses. 6

CALLE BRASILIA 568 25 470 AMERICAS III CHETUMAL
 CALLE No. Lte Mza COL: CD

SUPERFICIE DE CONSTRUCCION:

SUPERFICIES EXISTENTES:

Superficie total del predio: 109.80 m²
 Superficie const. P.B: 37.35 m²
 Superficie const. P.A: m²
 Superficie cubierta: 37.35 m²

SUPERFICIES A CONSTRUIR :

Superficie por nivel:
 P.B: m² P.A: m²
 Superficie por tipo de obra:
 Nueva: m² Reg: 23.18 m²
 Amp.: m² Renov: m²
 Demolición: m²
 Superficie Total en trámite: 23.18 m²

RESUMEN DE AREAS:

SUPERFICIE CUBIERTA P. B: 60.53 m² SUPERFICIE CUBIERTA TOTAL: 60.53 m²
 SUPERFICIE EXTERIOR: 49.27 m² CAJONES DE ESTACIONAMIENTO: 1

Se extiende la presente Licencia de construcción para los fines y usos que en esta se señalan a los 26 días del mes de Julio del año 2018

Autorizó
 DIRECTOR GENERAL DE OBRAS PUBLICAS,
 DESARROLLO URBANO Y ECOLOGIA



ING. ROBERTO CHIM INTERIAN

H. Ayuntamiento Julio 2018
 OTHON P. BLANCO

DIRECCION GENERAL DE OBRAS PUBLICAS,
 DESARROLLO URBANO Y ECOLOGIA.

De acuerdo a la Fracción III del Artículo 33 de la Ley de Transparencia y acceso a la Información Pública del Estado de Quintana Roo, le informamos que los datos personales proporcionados formaran parte de un sistema de datos personales y correspondientes expediente, el cual quedara bajo resguardo de esta Dirección; dichos datos serán utilizados para los fines por los que fueron recabados.



MUNICIPIO OTHON P. BLANCO
ESTADO DE QUINTANA ROO

H. AYUNTAMIENTO MUNICIPAL DE OTHON P. BLANCO
DIRECCION GENERAL DE OBRAS PUBLICAS
DESARROLLO URBANO Y ECOLOGIA

Con fundamento en el Artículo 118, del Reglamento de Desarrollo Urbano y Seguridad Estructural para el Municipio de Othón P. Blanco, la Dirección General de Obras Públicas, Desarrollo Urbano y Ecología, autoriza la presente:

LICENCIA DE CONSTRUCCION.

DATOS DE LA CONSTRUCCION:

Tipo : NUEVA
 uso: HABITACIONAL
 Proyecto: CASA HABITACION
 Descripción: MUROS DE BLOCK HUECO, LOSA ARMADA CON VARILLA

VIGENCIA:

No LICENCIA: 000171
 Fecha de iniciación: 26-Julio-2018
 Fecha terminación: 26-ENERO 2019
 Período de obra: 180 meses. 6

Ubicación:

CALLE MANUEL CRESCENCIO MZA.-376, S/N 000001 376 AMP. PROTERRITORIO I CHETUMAL
LOTE 01 CALLE No. Lte Mza COL: CD

SUPERFICIE DE CONSTRUCCION:

SUPERFICIES EXISTENTES:	SUPERFICIAS A:	CONSTRUIR: X	DEMOLER :
Superficie total del predio: <u>160.00</u> m ²	Superficie por nivel:	P.B: <u>110.03</u> m ²	P.A: <u> </u> m ²
Superficie const. P.B: <u> </u> m ²	Superficie por tipo de obra:	Nueva P.B: <u>110.03</u> m ²	Nueva P.A.: <u> </u> m ²
Superficie const. P.A: <u> </u> m ²	Interes Social: <u> </u> m ²	Antigua P.B: <u> </u> m ²	Renov: <u> </u> m ²
Superficie cubierta: <u>0.00</u> m ²	Superficie Total en trámite: <u>110.03</u> m ²		

RESUMEN DE AREAS:

SUPERFICIE CUBIERTA P. B: <u>0.00</u> m ²	SUPERFICIE CUBIERTA TOTAL: <u>110.03</u> m ²
SUPERFICIE EXTERIOR: <u>0.00</u> m ²	CAJONES DE ESTACIONAMIENTO: <u>1</u>

Se extiende la presente Licencia de construcción para los fines y usos que en esta se señalan a los 26 días del mes de Julio del año 201 8

Autorizó
 DIRECTOR GENERAL DE OBRAS PUBLICAS
 DESARROLLO URBANO Y ECOLOGIA

ING. ROBERTO CHIM INTERIAN



M. AYUNTAMIENTO
 OTHON P. BLANCO

DIRECCION GENERAL DE OBRAS PUBLICAS,
 DESARROLLO URBANO Y ECOLOGIA.

De acuerdo a la Fracción III del Artículo 33 de la Ley de Transparencia y acceso a la Información Pública del Estado de Quintana Roo, le informamos que los datos personales proporcionados forman parte de un sistema de datos personales y correspondientes expediente, el cual quedara bajo resguardo de esta Dirección; dichos datos serán utilizados para los fines por los que fueron recabados.



MUNICIPIO OTHON P. BLANCO
ESTADO DE QUINTANA ROO

H. AYUNTAMIENTO MUNICIPAL DE OTHON P. BLANCO
DIRECCION GENERAL DE OBRAS PUBLICAS,
DESARROLLO URBANO Y ECOLOGIA

Con fundamento en el Artículo 118, del Reglamento de Desarrollo Urbano y Seguridad Estructural para el Municipio de Othón P. Blanco, la Dirección General de Obras Públicas, Desarrollo Urbano y Ecología, autoriza la presente:

LICENCIA DE CONSTRUCCION.

DATOS DE LA CONSTRUCCION:

Tipo : NUEVA
uso: LOCALES COMERCIALES
Proyecto: ARQUITECTONICO
Descripción: Muro de Block y Losa de Concreto
Ubicación:

VIGENCIA:

No LICENCIA: 000169
Fecha de iniciación: 26-Julio-2018
Fecha terminación: 26-Julio-2019
Período de obra: 365 meses. 24

AV. MACHUXAC S/N 002 380 TERRITORIO FED. DE Q. ROO. Chetumal
CALLE No. Lte Mza COL: CD

SUPERFICIE DE CONSTRUCCION:

SUPERFICIES EXISTENTES:

Superficie total del predio: 200.00 m²
Superficie const. P.B: 0.00 m²
Superficie const. P.A: 0.00 m²
Superficie cubierta: 0.00 m²

SUPERFICIES A CONSTRUIR :

Superficie por nivel:
P.B: 176.50 m² P.A: 176.50 m²
Superficie por tipo de obra:
Nueva: 353.00 m² Reg: 0.00 m²
Amp.: 0.00 m² Renov: 0.00 m²
Demolicion: m²
Superficie Total en trámite: 353.00 m²

RESUMEN DE AREAS:

SUPERFICIE CUBIERTA P. B: 0.00 m² SUPERFICIE CUBIERTA TOTAL: 353.00 m²
SUPERFICIE EXTERIOR: 200.00 m² CAJONES DE ESTACIONAMIENTO: 1

Se extiende la presente Licencia de construcción para los fines y usos que en esta se señalan a los 26 días del mes de Julio del año 2018

Autorizó

ING. ROBERTO CHIM INTERIAN
DIRECTOR GENERAL DE OBRAS PUBLICAS, DESARROLLO URBANO Y ECOLOGIA.



H. Ayuntamiento 2016-2018
OTHÓN P. BLANCO

DIRECCION GENERAL DE OBRAS PUBLICAS,
DESARROLLO URBANO Y ECOLOGIA.

De acuerdo a la Fracción III del Artículo 33 de la Ley de Transparencia y acceso a la Información Pública del Estado de Quintana Roo, le informamos que los datos personales proporcionados formaran parte de un sistema de datos personales y correspondientes expediente, el cual quedara bajo resguardo de esta Dirección: dichos datos serán utilizados para los fines por los que fueron recabados.