



MUNICIPIO OTHÓN P. BLANCO
ESTADO DE QUINTANA ROO

H. AYUNTAMIENTO MUNICIPAL DE OTHON P. BLANCO
DIRECCION GENERAL DE OBRAS PUBLICAS
DESARROLLO URBANO Y ECOLOGIA

Con fundamento en el Artículo 118, del Reglamento de Desarrollo Urbano y Seguridad Estructural para el Municipio de Othón P. Blanco, la Dirección General de Obras Públicas, Desarrollo Urbano y Ecología, autoriza la presente

OTHÓN P. BLANCO
Por un Municipio digno

LICENCIA DE CONSTRUCCION.

DATOS DE LA CONSTRUCCION:

Tipo : REGULARIZACION
uso: HABITACIONAL
Proyecto: CASA HABITACION
Descripción: MUROS DE BLOCK HUECO, LOSA ARMADA CON VARILLA

VIGENCIA:

No LICENCIA: 000050
Fecha de iniciación: 26/MARZO/2018
Fecha terminación: 26/SEPT/2018
Período de obra: 180 días meses. 6

Ubicación:

JABALI 642 24 54 **TAMALCAB** **CHETUMAL**
CALLE No. Lte Mza COL: CD

SUPERFICIE DE CONSTRUCCION:

SUPERFICIES EXISTENTES: SUPERFICIES A: **CONSTRUIR: X** **DEMOLER :**
Superficie total del predio: 200.00 m² Superficie por nivel:
P.B: m² P.A: 106.44 m²
Superficie const. P.B: 93.50 m² Superficie por tipo de obra:
Nueva P.B: m² Nueva P.A m²
Superficie const. P.A: 106.44 m² Antigua P.B: 93.50 m² Renov: m²
Interes Social: m²
Superficie cubierta: 199.94 m² Superficie Total en trámite: 106.44 m²

RESUMEN DE AREAS:

SUPERFICIE CUBIERTA P. B: 93.50 m² SUPERFICIE CUBIERTA TOTAL: 199.94 m²
SUPERFICIE EXTERIOR: 106.50 m² CAJONES DE ESTACIONAMIENTO: 1

Se extiende la presente Licencia de construcción para los fines y usos que en esta se señalan a los 26 días del mes de Marzo del año 2018

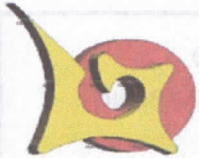
Autorizó
DIRECTOR GENERAL DE OBRAS PUBLICAS
DESARROLLO URBANO Y ECOLOGIA

ING. ROBERTO CHIM INTERIAN

De acuerdo a la Fracción III del Artículo 33 de la Ley de Transparencia y acceso a la Información Pública del Estado de Quintana Roo, le informamos que los datos personales proporcionados formaran parte de un sistema de datos personales y correspondientes expediente, el cual quedara bajo resguardo de esta Dirección; dichos datos serán utilizados para los fines por los que fueron recabados.

REGULARIZACIÓN

AMPLIACIÓN



H. AYUNTAMIENTO MUNICIPAL DE OTHON P. BLANCO

DIRECCION GENERAL DE OBRAS PUBLICAS

DESARROLLO URBANO Y ECOLOGIA

MUNICIPIO OTHON P. BLANCO
ESTADO DE QUINTANA ROO

Con fundamento en el Artículo 118, del Reglamento de Desarrollo Urbano y Seguridad Estructural para el Municipio de Othón P. Blanco, la Dirección General de Obras Públicas, Desarrollo Urbano y Ecología, autoriza la presente:

LICENCIA DE CONSTRUCCION.

DATOS DE LA CONSTRUCCION:

Tipo : REGULARIZACION-AMPLIACION
uso: HABITACIONAL
Proyecto: CASA HABITACION
Descripción: LOSA ARMADA, MUROS CARGADORES, CIMENTACION DE MAMPOSTERIA.

VIGENCIA:

No LICENCIA: 000049
Fecha de iniciación: 26/MARZO/2018
Fecha terminación: 26/SEPT/2018
Período de obra: 180 días meses. 6

Ubicación:

CALLE CELUL 270-A 17 188 COMITÉ PROTERRITORIO CHETUMAL
CALLE No. Lte Mza COL: CD

SUPERFICIE DE CONSTRUCCION:

SUPERFICIES EXISTENTES:

Superficie total del predio: 160.00 m²
Superficie const. P.B: 25.35 m²
Superficie const. P.A: m²
Superficie cubierta: 25.35 m²

SUPERFICIES A CONSTRUIR :

Superficie por nivel:
P.B: 58.51 m² P.A: m²
Superficie por tipo de obra:
Nueva: m² Reg: 25.35 m²
Amp.: 58.51 m² Renov: m²
Demolición: m²
Superficie Total en trámite: 83.86 m²

RESUMEN DE AREAS:

SUPERFICIE CUBIERTA P. B: 83.86 m² SUPERFICIE CUBIERTA TOTAL: 83.86 m²
SUPERFICIE EXTERIOR: 76.14 m² CAJONES DE ESTACIONAMIENTO: 1


Se extiende la presente Licencia de construcción para los fines y usos que en esta se señalan

a los 26 días del mes de Marzo del año 201 8

Autorizó


DIRECTOR GENERAL DE OBRAS PUBLICAS,
DESARROLLO URBANO Y ECOLOGIA

ING. ROBERTO CHIM INTERIAN



H. AYUNTAMIENTO MUNICIPAL DE OTHON P. BLANCO

DIRECCION GENERAL DE OBRAS PUBLICAS,
DESARROLLO URBANO Y ECOLOGIA



MUNICIPIO OTHON P. BLANCO
ESTADO DE QUINTANA ROO

H. AYUNTAMIENTO MUNICIPAL DE OTHON P. BLANCO

DIRECCIÓN GENERAL DE OBRAS PUBLICAS DESARROLLO URBANO Y ECOLOGIA

Con fundamento en el Artículo 118, del Reglamento de Desarrollo Urbano y Seguridad Estructural para el Municipio de Othón P. Blanco, La Dirección General de Obras Públicas y Desarrollo Urbano y Ecología, autoriza la presente:

LICENCIA DE CONSTRUCCION.

DATOS DE LA CONSTRUCCION:

VIGENCIA:

Tipo:	<u>Nueva</u>	No. Licencia:	<u>000046</u>
Uso:	<u>Habitacional</u>	Fecha de iniciación:	<u>02/Abril/2018</u>
Proyecto:	<u>Casa Habitación</u>	Fecha de Terminación:	<u>02/Oct/2018</u>
Descripción:	<u>Estancia-Comedor</u>	Periodo de Obra:	<u>180 días seis</u> Meses. <u>6</u>

Ubicación:

Avenida Constituyentes	902	04	211	CARIBE V	Chetumal
CALLE	No.	Lote	Manzana	Colonia	Ciudad

SUPERFICIE DE CONSTRUCCION:

SUPERFICIES EXISTENTES:

SUPERFICIES A CONSTRUIR:

Superficie total del predio:	<u>196.72</u> M2	Superficie por nivel:	
Superficie Const. P.B.:	<u> </u> M2	P.B.:	<u>78.86</u> M2 P.A.: <u> </u> M2
Superficie Const. P.A.:	<u> </u> M2	Superficie por tipo de obra:	
Superficie Cubierta:	<u> </u> M2	Nueva:	<u>78.86</u> M2 Reg: <u> </u> M2
		Amp.:	<u> </u> M2 Renov.: <u> </u> M2
		Demolición:	<u> </u> M2
		Superficie Total en trámite:	<u>78.86</u> M2

RESUMEN DE AREAS:

Superficie Cubierta P.B.	<u>78.86</u> M2	Superficie Cubierta Total:	<u>78.86</u> M2
Superficie Exterior:	<u> </u> M2	Cajones de Estacionamiento:	<u>1</u>

Se extiende la presente Licencia de construcción para los fines y usos que en esta se señalan.

Cd. Chetumal, Quintana Roo a: 02 de Abril del 2018

Autorizó

Director General de Obras Públicas
Desarrollo Urbano y Ecología

ING. ROBERTO CHIM INTERIAN.



H. AYUNTAMIENTO MUNICIPAL DE OTHON P. BLANCO
DIRECCION GENERAL DE OBRAS PUBLICAS
DESARROLLO URBANO Y ECOLOGIA.

MUNICIPIO OTHON P. BLANCO
 ESTADO DE QUINTANA ROO

Con fundamento en el Artículo 118, del Reglamento de Desarrollo Urbano y Seguridad Estructural para el Municipio de Othón P. Blanco, la Dirección General de Obras Publicas, Desarrollo Urbano yEcologia, autoriza la presente:

LICENCIA DE CONSTRUCCION.

DATOS DE LA CONSTRUCCION:

Tipo : **NUEVA**
 uso: **HABITACIONAL**
 Proyecto: **CASA HABITACION**
 Descripción: **CASA HABITACION**

VIGENCIA:

No LICENCIA: **000044**
 Fecha de iniciación: **26/Marzo/2018**
 Fecha terminación: **26/Marzo/2019**
 Período de obra: **365 días meses. 12**

Ubicación:

BOULEVARD CUMBRES **2y3** **733 FRACC. CUMBRES** **CHETUMAL.**
CALLE **No.** **Lte** **MZ** **COL:** **CD**

SUPERFICIE DE CONSTRUCCION:

SUPERFICIES EXISTENTE		SUPERFICIES A CONSTRUIR :	
Superficie total del predio:	175.87+184.19=360.16 m ²	Superficie por nivel:	
		P.B: 202.89 m ²	P.A 136.61
Superficie const. P.B:	202.89 m ²	Superficie por tipo de obra:	
		Nueva: 339.50 m ²	Reg: <input checked="" type="checkbox"/>
Superficie const. P.A:	136.61 m ²	Amp.: m ²	Renov: <input type="checkbox"/>
		Demolicion: 0.00 m ²	
Superficie cubierta:	339.50 m ²	Superficie Total en trámite:	m ² 339.50

RESUMEN DE AREAS:

SUPERFICIE CUBIERTA P. B:	202.89 m ²	SUPERFICIE CUBIERTA TOTAL:	339.50
SUPERFICIE EXTERIOR:	157.27 m ²	CAJONES DE ESTACIONAMIENTO:	2

Se extiende la presente Licencia de construcción para los fines y usos que en esta se señalan a los 26 días del mes de Marzo del año 20 18

Autorizó

DIRECCION GENERAL DE OBRAS PUBLICAS DESARROLLO
 URBANO Y ECOLOGIA

Ing. Roberto Chim Interian.



H. AYUNTAMIENTO MUNICIPAL
 OTHON P. BLANCO

DIRECCIÓN GENERAL DE OBRAS PÚBLICAS,
 DESARROLLO URBANO Y ECOLOGÍA.

De acuerdo a la Fracción III del Artículo 33 de la Ley de Transparencia y acceso a la Información Pública del Estado de Quintana Roo, le informamos que los datos personales proporcionados formaran parte de un sistema de datos personales y correspondientes expediente, el cual quedara bajo resguardo de esta Dirección; dichos datos serán utilizados para los fines por los que fueron recabados.

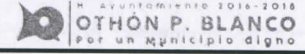


MUNICIPIO OTHON P. BLANCO
ESTADO DE QUINTANA ROO

H. AYUNTAMIENTO MUNICIPAL DE OTHON P. BLANCO
DIRECCION GENERAL DE OBRAS PUBLICAS
DESARROLLO URBANO Y ECOLOGIA



Con fundamento en el Artículo 118, del Reglamento de Desarrollo Urbano y Seguridad Estructural para el Municipio de Othón P. Blanco, la Dirección General de Obras Públicas, Desarrollo Urbano y Ecología, autoriza la presente:



LICENCIA DE CONSTRUCCION.

DATOS DE LA CONSTRUCCION:

Tipo : AMPLIACION
 uso: HABITACIONAL
 Proyecto: CASA HABITACION
 Descripción: MUROS DE BLOCK HUECO, LOSA ARMADA CON VARILLA
 Ubicación:

VIGENCIA:

No LICENCIA: 000042
 Fecha de iniciación: 26/marzo/2018
 Fecha terminación: 26/sept/2018
 Período de obra: 180 días meses. 6

ANTONIO ANCONA ALBERTO 23 10 3 ITE II ETAPA (RAFAEL E. M CHETUMAL
 CALLE No. Lte Mza COL: CD

SUPERFICIE DE CONSTRUCCION:

SUPERFICIES EXISTENTES:	SUPERFICIAS A: CONSTRUIR: X	DEMOLER :
Superficie total del predio: <u>199.85</u> m ²	Superficie por nivel:	
	P.B: <u>79.15</u> m ²	P.A: <u> </u> m ²
Superficie const. P.B: <u>89.03</u> m ²	Superficie por tipo de obra:	
Superficie const. P.A: <u> </u> m ²	Nueva P.B: <u>79.15</u> m ²	Nueva P.A: <u> </u> m ²
	Antigua P.B: <u> </u> m ²	Renov: <u> </u> m ²
Superficie cubierta: <u>89.03</u> m ²	Interes Social: <u> </u> m ²	
	Superficie Total en trámite:	<u>79.15</u> m ²

RESUMEN DE AREAS:

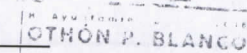
SUPERFICIE CUBIERTA P. B: <u>168.18</u> m ²	SUPERFICIE CUBIERTA TOTAL: <u>168.18</u> m ²
SUPERFICIE EXTERIOR: <u>31.67</u> m ²	CAJONES DE ESTACIONAMIENTO: <u>2</u>

Se extiende la presente Licencia de construcción para los fines y usos que en esta se señalan a los 26 días del mes de Marzo del año 201 8

Autorizó
 DIRECTOR GENERAL DE OBRAS PUBLICAS
 DESARROLLO URBANO Y ECOLOGIA




ING. ROBERTO CHIM INTERIAN



DIRECCION GENERAL DE OBRAS PUBLICAS
DESARROLLO URBANO Y ECOLOGIA

De acuerdo a la Fracción III del Artículo 33 de la Ley de Transparencia y acceso a la Información Pública del Estado de Quintana Roo, le informamos que los datos personales proporcionados formaran parte de un sistema de datos personales y correspondientes expediente, el cual quedara bajo resguardo de esta Dirección; dichos datos serán utilizados para los fines por los que fueron recabados.



MUNICIPIO OTHÓN P. BLANCO
ESTADO DE QUINTANA ROO

H. AYUNTAMIENTO MUNICIPAL DE OTHON P. BLANCO
DIRECCION GENERAL DE OBRAS PUBLICAS,
DESARROLLO URBANO Y ECOLOGIA

Con fundamento en el Artículo 118, del Reglamento de Desarrollo Urbano y Seguridad Estructural para el Municipio de Othón P. Blanco, la Dirección General de Obras Públicas, Desarrollo Urbano y Ecología, autoriza la presente:

LICENCIA DE CONSTRUCCION.

DATOS DE LA CONSTRUCCION:

Tipo : NUEVA
 uso: COMERCIAL (DEPARTAMENTOS)
 Proyecto: ARQUITECTONICO
 Descripción: Muro de Block y Losa de Concreto
 Ubicación:

VIGENCIA:

No LICENCIA: 000041
 Fecha de iniciación: 27/Marzo/2018
 Fecha terminación: 27/Sept/2018
 Período de obra: 180 días meses. 6

Av. Yucatan # 242 004 004 Calderitas Chetumal
 CALLE No. Lte Mza COL: CD

SUPERFICIE DE CONSTRUCCION:

SUPERFICIES EXISTENTES:

Superficie total del predio: 1,575.00 m²
 Superficie const. P.B: 251.00 m²
 Superficie const. P.A: 0.00 m²
 Superficie cubierta: 251.00 m²

SUPERFICIES A CONSTRUIR :

Superficie por nivel:
 P.B: 94.50 m² P.A: 94.50 m²
 Superficie por tipo de obra:
 Nueva: 189.00 m² Reg: 0.00 m²
 Amp.: 0.00 m² Renov: 0.00 m²
 Demolicion: 0.00 m²
 Superficie Total en trámite: 189.00 m²

RESUMEN DE AREAS:

SUPERFICIE CUBIERTA P. B: 94.50 m² SUPERFICIE CUBIERTA TOTAL: 440.00 m²
 SUPERFICIE EXTERIOR: 1480.50 m² CAJONES DE ESTACIONAMIENTO: 1

Se extiende la presente Licencia de construcción para los fines y usos que en esta se señalan a los 27 días del mes de Marzo del año 2018

Autorizó

ING. ROBERTO CHIM INTERIAN


DIRECCION GENERAL DE OBRAS PUBLICAS, DESARROLLO URBANO Y ECOLOGIA



AYUNTAMIENTO 2018
OTHÓN P. BLANCO

DIRECCION GENERAL DE OBRAS PUBLICAS
DESARROLLO URBANO Y ECOLOGIA


De acuerdo a la Fracción III del Artículo 33 de la Ley de Transparencia y acceso a la Información Pública del Estado de Quintana Roo, le informamos que los datos personales proporcionados formaran parte de un sistema de datos personales y correspondientes expediente, el cual quedara bajo resguardo de esta Dirección; dichos datos serán utilizados para los fines por los que fueron recabados.



MUNICIPIO OTHÓN P. BLANCO
ESTADO DE QUINTANA ROO

H. AYUNTAMIENTO MUNICIPAL DE OTHÓN P. BLANCO
DIRECCION GENERAL DE OBRAS PUBLICAS,
DESARROLLO URBANO Y ECOLOGIA

Con fundamento en el Artículo 118, del Reglamento de Desarrollo Urbano y Seguridad Estructural para el Municipio de Othón P. Blanco, la Dirección General de Desarrollo Urbano y Ecología, autoriza la presente.



LICENCIA DE CONSTRUCCION.

DATOS DE LA CONSTRUCCION:

Tipo : RENOVACION
 uso: HABITACIONAL
 Proyecto: CASA-HABITACION
 Descripción: MAMPOSTERIA, CADENAS, LOSA VIGUETA Y BOVEDILLA

VIGENCIA:

No LICENCIA: 000040
 Fecha de iniciación: 02/Abril/2018
 Fecha terminación: 02/Octubre/2018
 Período de obra: 180 días meses. 6

Ubicación:

CALLE LAUBROUCHE S/N 09 68 ANDARA CHETUMAL
 CALLE No. Lte Mza COL: CD

SUPERFICIE DE CONSTRUCCION:

SUPERFICIES EXISTENTES:

Superficie total del predio: 281.78 m²
 Superficie const. P.B: _____ m²
 Superficie const. P.A: _____ m²
 Superficie cubierta: _____ m²

SUPERFICIES A CONSTRUIR :

Superficie por nivel:
 P.B: 90.75 m² P.A: 89.91 m²
 Superficie por tipo de obra:
 Nueva: _____ m² Reg: _____ m²
 Amp.: _____ m² Renov: 180.66 m²
 Demolicion: _____ m²
 Superficie Total en trámite: 180.66 m²

RESUMEN DE AREAS:

SUPERFICIE CUBIERTA P. B: 90.75 m² SUPERFICIE CUBIERTA TOTAL: 180.66 m²
 SUPERFICIE EXTERIOR: 191.03 m² CAJONES DE ESTACIONAMIENTO: 2.00

Se extiende la presente Licencia de construcción para los fines y usos que en esta se señalan a los 02 días del mes de Abril del año 201 8

Autorizó

DIRECCION GENERAL DE OBRAS PUBLICAS
DESARROLLO URBANO Y ECOLOGIA



ING. ROBERTO CHIM INTERIAN

H. AYUNTAMIENTO MUNICIPAL DE
OTHÓN P. BLANCO

DIRECCION GENERAL DE OBRAS PUBLICAS,
DESARROLLO URBANO Y ECOLOGIA

De acuerdo a la Fracción III del Artículo 33 de la Ley de Transparencia y acceso a la Información Pública del Estado de Quintana Roo, le informamos que los datos personales proporcionados formaran parte de un sistema de datos personales y correspondientes expediente, el cual quedara bajo resguardo de esta Dirección; dichos datos serán utilizados para los fines por los que fueron recabados.



H. AYUNTAMIENTO MUNICIPAL DE OTHON P. BLANCO
DIRECCION GENERAL DE OBRAS PUBLICAS
DESARROLLO URBANO Y ECOLOGIA.

MUNICIPIO OTHON P.
 BLANCO
 ESTADO DE QUINTANA ROO

Con fundamento en el Artículo 118, del Reglamento de Desarrollo Urbano y Seguridad Estructural para el Municipio de Othón P. Blanco, la Dirección General de Obras Publicas, Desarrollo Urbano y Ecología, autoriza la presente:

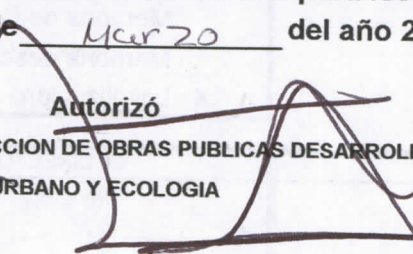
LICENCIA DE CONSTRUCCION.


DATOS DE LA CONSTRUCCION:			VIGENCIA:		
Tipo :	NUEVA		No LICENCIA:	000039	
uso:	HABITACIONAL		Fecha de iniciación:	27/Marzo/2018	
Proyecto:	CTOS PARA ALOJAMIENTO		Fecha terminación:	27/Marzo/2019	
Descripción:	RECAMARA CON BAÑO PROPIO		Período de obra:	365 días meses. 12	
Ubicación:					
AV. CARIBE	1048	65	01	NVO. MAHAHUAL	Mahahual
CALLE	No.	Lte	Mza	COL:	CD

SUPERFICIE DE CONSTRUCCION:					
SUPERFICIES EXISTENTES:			SUPERFICIES A CONSTRUIR :		
Superficie total del predio:	<u>268.09</u>	m ²	Superficie por nivel:		
				P.B: <u>198.09</u> m ²	P.A: <u>198.09</u>
Superficie const. P.B:	_____	m ²	Superficie por tipo de obra:		
Superficie const. P.A:	_____	m ²	Nueva:	<u>396.18</u> m ²	Reg: _____ m ²
Superficie cubierta:	_____	m ²	Amp.:	_____ m ²	Renov: _____ m ²
			Demolicion:	_____ m ²	
			Superficie total en tramite	_____	396.18 m ²

RESUMEN DE AREAS:					
SUPERFICIE CUBIERTA P. B:	<u>198.09</u>	m ²	SUPERFICIE CUBIERTA TOTA	_____ m ²	
SUPERFICIE EXTERIOR:	<u>70.00</u>	m ²	CAJONES DE ESTACIONAMIENTO:	_____	

Se extiende la presente Licencia de construcción para los fines y usos que en esta se señalan a los 27 días del mes de Marzo del año 2018


 Autorizó
 DIRECCION DE OBRAS PUBLICAS DESARROLLO
 URBANO Y ECOLOGIA


 H. AYUNTAMIENTO MUNICIPAL
 OTHON P. BLANCO
 DIRECCIÓN GENERAL DE OBRAS PÚBLICAS,
 DESARROLLO URBANO Y ECOLOGÍA

Ing. Roberto Chim Interian

De acuerdo a la Fracción III del Artículo 33 de la Ley de Transparencia y acceso a la Información Pública del Estado de Quintana Roo, le informamos que los datos personales proporcionados formaran parte de un sistema de datos personales y correspondientes expediente, el cual quedara bajo resguardo de esta Dirección; dichos datos serán utilizados para los fines por los que fueron recabados.



MUNICIPIO OTHÓN P. BLANCO
ESTADO DE QUINTANA ROO

H. AYUNTAMIENTO MUNICIPAL DE OTHON P. BLANCO
DIRECCION GENERAL DE OBRAS PÚBLICAS,
DESARROLLO URBANO Y ECOLOGÍA

Con fundamento en el Artículo 118, del Reglamento de Desarrollo Urbano y Seguridad Estructural para el Municipio de Othón P. Blanco, la Dirección General de Obras Públicas, Desarrollo Urbano y Ecología, autoriza la presente:

LICENCIA DE CONSTRUCCION.

DATOS DE LA CONSTRUCCION:

Tipo : OBRA NUEVA
uso: HABITACIONAL
Proyecto: CASA-HABITACIÓN
Descripción: MUROS Y LOSAS DE CONCRETO ARMADO
Ubicación:

VIGENCIA:

No LICENCIA: 000037
Fecha de iniciación: 22/MARZO/2018
Fecha terminación: 22/SEPT/2018
Período de obra: 180 días meses. 6

TECNOLÓGICO DE VILLAHERMOSA 30 6 22 MAGISTERIAL CHETUMAL.
CALLE No. Lte Mza COL: CD

SUPERFICIE DE CONSTRUCCION:

SUPERFICIES EXISTENTES:

Superficie total del predio: 320.00 m²
Superficie const. P.B: 0.00 m²
Superficie const. P.A: m²
Superficie cubierta: 0.00 m²

SUPERFICIES A CONSTRUIR :

Superficie por nivel:
P.B: 129.97 m² P.A: 23.13 m²
Superficie por tipo de obra:
Nueva: 153.10 m² Reg: m²
Amp.: m² Renov: m²
Demolicion: m²
Superficie Total en trámite: 153.10 m²

RESUMEN DE AREAS:

SUPERFICIE CUBIERTA P. B: 129.97 m² SUPERFICIE CUBIERTA TOTAL: 153.10 m²
SUPERFICIE EXTERIOR: 190.03 m² CAJONES DE ESTACIONAMIENTO: 1

Se extiende la presente Licencia de construcción para los fines y usos que en esta se señalan a los 22 días del mes de MARZO del año 201 8

Autorizó

EL DIRECTOR GENERAL DE OBRAS PÚBLICAS, DESARROLLO URBANO Y ECOLOGÍA

Ing. Roberto Chim Interián



DIRECCIÓN GENERAL DE OBRAS PÚBLICAS,
DESARROLLO URBANO Y ECOLOGÍA

De acuerdo a la Fracción III del Artículo 33 de la Ley de Transparencia y acceso a la Información Pública del Estado de Quintana Roo, le informamos que los datos personales proporcionados formaran parte de un sistema de datos personales y correspondientes expediente, el cual quedara bajo resguardo de esta Dirección; dichos datos serán utilizados para los fines por los que fueron recabados.



AMPLIACIÓN

REGULARIZACIÓN

**H. AYUNTAMIENTO MUNICIPAL DE OTHON P. BLANCO
DIRECCION GENERAL DE OBRAS PUBLICAS
DESARROLLO URBANO Y ECOLOGIA**

MUNICIPIO OTHON P. BLANCO
ESTADO DE QUINTANA ROO

Con fundamento en el Artículo 118, del Reglamento de Desarrollo Urbano y Seguridad Estructural para el Municipio de Othón P. Blanco, la Dirección General de Obras Públicas, Desarrollo Urbano y Ecología, autoriza la presente:



LICENCIA DE CONSTRUCCION.

DATOS DE LA CONSTRUCCION:

Tipo : AMPLIACION Y REGULARIZACION
uso: HABITACIONAL
Proyecto: CASA HABITACION
Descripción: MUROS DE BLOCK HUECO, LOSA ARMADA DE VIGUETA Y I
Ubicación:

VIGENCIA:

No LICENCIA: 000036
Fecha de iniciación: 21 MARZO 2018
Fecha terminación: 21 SEPT 2018
Período de obra: 180 días meses. 6

ANDADOR 9 N96 1 11 JOSEFA ORTEZ DE DOMINGUEZ CHETUMAL
CALLE No. Lte Mza COL: CD

SUPERFICIE DE CONSTRUCCION:

SUPERFICIES EXISTENTES:

Superficie total del predio: 220.00 m²
Superficie const. P.B: 183.95 m²
Superficie const. P.A: m²
Superficie cubierta: 183.95 m²

SUPERFICIES A CONSTRUIR :

Superficie por nivel:
P.B: 0.00 m² P.A: 101.06 m²
Superficie por tipo de obra:
Regular. P.B: 66.73 m² Ampl. P.A.: 101.06 m²
C. Antigua: 84.60 m² Renov: m²
Interes Social: m²
Superficie Total en trámite: 167.79 m²

RESUMEN DE AREAS:

SUPERFICIE CUBIERTA P. B: 183.95 m² SUPERFICIE CUBIERTA TOTAL: 285.01 m²
SUPERFICIE EXTERIOR: 36.05 m² CAJONES DE ESTACIONAMIENTO: 2

Se extiende la presente Licencia de construcción para los fines y usos que en esta se señalan a los 21 días del mes de MARZO del año 2018

**Autorizó
DIRECTOR GENERAL
OBRAS PÚBLICAS, DESARROLLO URBANO Y ECOLOGÍA**

ING. ROBERTO CHIM INTERIAN



H. Ayuntamiento 2018-2019
OTHÓN P. BLANCO
Por un Municipio digno

**DIRECCIÓN GENERAL DE OBRAS PÚBLICAS,
DESARROLLO URBANO Y ECOLOGÍA.**


De acuerdo a la Fracción III del Artículo 33 de la Ley de Transparencia y acceso a la Información Pública del Estado de Quintana Roo, le informamos que los datos personales proporcionados formaran parte de un sistema de datos personales y correspondientes expediente, el cual quedara bajo resguardo de esta Dirección; dichos datos serán utilizados para los fines por los que fueron recabados.



MUNICIPIO OTHÓN P. BLANCO
ESTADO DE QUINTANA ROO

H. AYUNTAMIENTO MUNICIPAL DE OTHÓN P. BLANCO
DIRECCION GENERAL DE OBRAS PUBLICAS,
DESARROLLO URBANO Y ECOLOGIA

Con fundamento en el Artículo 118, del Reglamento de Desarrollo Urbano y Seguridad Estructural para el Municipio de Othón P. Blanco, la Dirección General de Obras Públicas, Desarrollo Urbano y Ecología, autoriza la presente:



LICENCIA DE CONSTRUCCION.

DATOS DE LA CONSTRUCCION:

Tipo: REGULARIZACION
uso: HABITACIONAL
Proyecto: CASA HABITACION
CASA HABITACION DE 1 PLANTA CON SALA-COMEDOR Y 3 RECAMARAS CON BAÑO

VIGENCIA:

No LICENCIA: 000035
Fecha de iniciación: 20/marzo/2018
Fecha terminación: 20/sept/2018

Descripción: _____ Período de obra: _____ meses.

180 días 6

Ubicación:

GRAL. RAFAEL E. MELGAR 316 2 10 JESUS MARTINEZ ROSS CHETUMAL
CALLE No. Lte Mza COL: CD

SUPERFICIE DE CONSTRUCCION:

SUPERFICIES EXISTENTES:

Superficie total del predio: 360.00 m²
Superficie const. P.B.: 168.76 m²
Superficie const. 1er. Nivel: 0.00 m²
Superficie const. 2° Niv: 0.00 m²
Superficie cubierta: 0.00 m²

SUPERFICIES A CONSTRUIR :

Superficie por nivel:
P.B: 0.00 m² P.A: 0.00 m²
Superficie por tipo de obra:
Nueva: 0.00 m² Reg: 168.76 m²
Amp.: 0.00 m² Renov: 0.00 m²
Demolicion: 0.00 m² Alberca: 0.00 m²
Superficie Total en trámite: 168.76 m²

RESUMEN DE AREAS:

SUPERFICIE CUBIERTA P. B: 168.76 m² SUPERFICIE CUBIERTA TOTAL: 168.76 m²
SUPERFICIE EXTERIOR: 191.24 m² CAJONES DE ESTACIONAMIENTO: 2

Se extiende la presente Licencia de construcción para los fines y usos que en esta se señalan a los 20 días del mes de Marzo del año 2018


Autorizo
DIRECTOR GENERAL DE OBRAS PÚBLICAS
DESARROLLO URBANO Y ECOLOGIA

ING. ROBERTO CHIM INTERIAN



DIRECCIÓN GENERAL DE OBRAS PÚBLICAS,
DESARROLLO URBANO Y ECOLOGIA.

De acuerdo a la Fracción III del Artículo 33 de la Ley de Transparencia y acceso a la Información Pública del Estado de Quintana Roo, le informamos que los datos personales proporcionados formaran parte de un sistema de datos personales y correspondientes expediente, el cual quedara bajo resguardo de esta Dirección; dichos datos serán utilizados para los fines por los que fueron recabados.



MUNICIPIO OTHÓN P. BLANCO
ESTADO DE QUINTANA ROO

H. AYUNTAMIENTO MUNICIPAL DE OTHON P. BLANCO
DIRECCION GENERAL DE OBRAS PUBLICAS, DESARROLLO URBANO
Y ECOLOGÍA

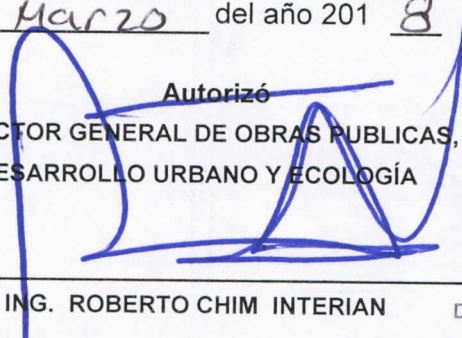
Con fundamento en el Artículo 118, del Reglamento de Desarrollo Urbano y Seguridad Estructural para el Municipio de Othón P. Blanco, la Dirección General de Obras públicas, Desarrollo Urbano y Ecología, autoriza la presente:

LICENCIA DE CONSTRUCCION.


DATOS DE LA CONSTRUCCION:			VIGENCIA:		
Tipo :	<u>OBRA NUEVA</u>		No LICENCIA:	<u>000034</u>	
uso:	<u>HABITACIONAL</u>		Fecha de iniciación:	<u>20/Marzo/2018</u>	
Proyecto:	<u>CONST. DE COCHERA</u>		Fecha terminación:	<u>20/Sept/2018</u>	
Descripción:	<u>LOSA DE CONCRETO, MUROS Y ESTRUC. DE CONCRETO</u>		Período de obra:	<u>180 días</u> meses. <u>6</u>	
Ubicación:					
CALLE LAG. ORQUIDEAS	33	13	6	LAGUNAS	CHETUMAL
Calle	No.	Lte	Mza	Col:	Cd.

SUPERFICIE DE CONSTRUCCION:					
SUPERFICIES EXISTENTES:			SUPERFICIES A CONSTRUIR :		
Superficie total del predio:	<u>120.00</u>	M ²	Superficie por nivel:		
			P.B:	<u>84.00</u>	M ² P.A: <u> </u> M ²
Superficie const. P.B:	<u> </u>	M ²	Superficie por tipo de obra:		
			Nueva:	<u>84.00</u>	M ² Reg: <u> </u> M ²
Superficie const. P.A:	<u> </u>	M ²	Amp.:	<u> </u>	M ² Renov: <u> </u> M ²
			Demolicion:	<u> </u>	M ²
Superficie cubierta:	<u>0.00</u>	M ²	Superficie Total en trámite:	<u>84.00</u>	M ²
RESUMEN DE AREAS:					
SUPERFICIE CUBIERTA P. B:	<u>0.00</u>	M ²	SUPERFICIE CUBIERTA TOTAL:	<u>84.00</u>	M ²
SUPERFICIE EXTERIOR:	<u>40.00</u>	M ²	CAJONES DE ESTACIONAMIENTO:	<u>2</u>	

Se extiende la presente Licencia de construcción para los fines y usos que en esta se señalan a los 20 días del mes de Marzo del año 201 8


 Autorizó
 DIRECTOR GENERAL DE OBRAS PUBLICAS,
 DESARROLLO URBANO Y ECOLOGÍA

ING. ROBERTO CHIM INTERIAN


 H. Ayuntamiento 2014-2018
 OTHÓN P. BLANCO
 Por un Municipio digno

DIRECCIÓN GENERAL DE OBRAS PÚBLICAS,
 DESARROLLO URBANO Y ECOLOGÍA.


De acuerdo a la Fracción III del Artículo 33 de la Ley de Transparencia y acceso a la Información Pública del Estado de Quintana Roo, le informamos que los datos personales proporcionados formaran parte de un sistema de datos personales y correspondientes expediente, el cual quedara bajo resguardo de esta Dirección; dichos datos serán utilizados para los fines por los que fueron recabados.



MUNICIPIO OTHON P. BLANCO
ESTADO DE QUINTANA ROO

H. AYUNTAMIENTO MUNICIPAL DE OTHON P. BLANCO
DIRECCION GENERAL DE OBRAS PUBLICAS,
DESARROLLO URBANO Y ECOLOGIA

Con fundamento en el Artículo 118, del Reglamento de Desarrollo Urbano y Seguridad Estructural para el Municipio de Othón P. Blanco, la Dirección General de Obras Publicas, Desarrollo Urbano y Ecología, autoriza la presente:



LICENCIA DE CONSTRUCCION.

DATOS DE LA CONSTRUCCION:

Tipo : REGULARIZACIÓN
uso: HABITACIONAL
Proyecto: CASA HABITACIÓN
Descripción: ESTRUCT. DE CONC. MUROS BLOCK
Ubicación:

VIGENCIA:

No LICENCIA: 000033
Fecha de iniciación: 16/Marzo/2018
Fecha terminación: 16/Sept/2018
Período de obra: 180 días meses. 6

CIRCUITO UNO NORTE	32	7	11	PACTO OBRERO	CHETUMAL
CALLE	No.	Lte	Mza	COL:	CD

SUPERFICIE DE CONSTRUCCION:

SUPERFICIES EXISTENTES:

Superficie total del predio: 86.40 m²
Superficie const. P.B: 82.48 m²
Superficie const. P.A: 72.56 m²
Superficie cubierta: 155.04 m²

SUPERFICIES A CONSTRUIR :

Superficie por nivel:
P.B: _____ m² P.A: 48.46 m²
Superficie por tipo de obra:
Nueva: _____ m² Reg: 48.46 m²
Amp.: _____ m² Renov: _____ m²
Demolicion: _____ m²
Superficie Total en trámite: 48.46 m²

RESUMEN DE AREAS:

SUPERFICIE CUBIERTA P. B:	<u>82.48</u> m ²	SUPERFICIE CUBIERTA TOTAL:	<u>155.04</u> m ²
SUPERFICIE EXTERIOR:	<u>3.92</u> m ²	CAJONES DE ESTACIONAMIENTO:	<u>2</u>

Se extiende la presente Licencia de construcción para los fines y usos que en esta se señalan a los 16 días del mes de Marzo del año 2018

Autorizó

DIRECCION GENERAL DE OBRAS PUBLICAS
DESARROLLO URBANO Y ECOLOGIA



DIRECCIÓN GENERAL DE OBRAS PÚBLICAS,
DESARROLLO URBANO Y ECOLOGÍA

ING. ROBERTO CHIM INTERIAN

De acuerdo a la Fracción III del Artículo 33 de la Ley de Transparencia y acceso a la Información Pública del Estado de Quintana Roo, le informamos que los datos personales proporcionados formaran parte de un sistema de datos personales y correspondientes expediente, el cual quedara bajo resguardo de esta Dirección; dichos datos serán utilizados para los fines por los que fueron recabados.



MUNICIPIO OTHÓN P. BLANCO
ESTADO DE QUINTANA ROO

H. AYUNTAMIENTO MUNICIPAL DE OTHON P. BLANCO
DIRECCION GENERAL DE OBRAS PUBLICAS,
DESARROLLO URBANO Y ECOLOGIA

Con fundamento en el Artículo 118, del Reglamento de Desarrollo Urbano y Seguridad Estructural para el Municipio de Othón P. Blanco, la Dirección General de Obras Públicas, Desarrollo Urbano y Ecología, autoriza la presente:

LICENCIA DE CONSTRUCCION.

DATOS DE LA CONSTRUCCION:

Tipo : NUEVA
uso: HABITACIONAL
Proyecto: ARQUITECTONICO
Descripción: Muro de Block y Losa de Concreto
Ubicación:

VIGENCIA:

No LICENCIA: 000031
Fecha de iniciación: 8/Marzo/2018
Fecha terminación: 8/Marzo/2019
Período de obra: 365 días meses. 12

C- HERIBERTO JARA # 533 013 012 ADOLFO LOPEZ MATEOS Chetumal
CALLE No. Lte Mza COL: CD

SUPERFICIE DE CONSTRUCCION:

SUPERFICIES EXISTENTES:

Superficie total del predio: 360.00 m²
Superficie const. P.B: 0.00 m²
Superficie const. P.A: 0.00 m²
Superficie cubierta: 0.00 m²

SUPERFICIES A CONSTRUIR :

Superficie por nivel:
P.B: 185.00 m² P.A: 145.00 m²
Superficie por tipo de obra:
Nueva: 330.00 Reg: 0.00 m²
Amp.: 0.00 m² Renov: 0.00 m²
Demolicion: m²
Superficie Total en trámite: 330.00 m²

RESUMEN DE AREAS:

SUPERFICIE CUBIERTA P. B: 0.00 m² SUPERFICIE CUBIERTA TOTAL: 330.00 m²
SUPERFICIE EXTERIOR: 360.00 m² CAJONES DE ESTACIONAMIENTO: 1

Se extiende la presente Licencia de construcción para los fines y usos que en esta se señalan a los 8 días del mes de Marzo del año 2018

Autorizó
ING. ROBERTO CHIM INTERIAN
DIRECTOR GENERAL DE OBRAS PUBLICAS, DESARROLLO URBANO Y ECOLOGIA.




DIRECCIÓN GENERAL DE OBRAS PÚBLICAS,
DESARROLLO URBANO Y ECOLOGÍA.

De acuerdo a la Fracción III del Artículo 33 de la Ley de Transparencia y acceso a la Información Pública del Estado de Quintana Roo, le informamos que los datos personales proporcionados formaran parte de un sistema de datos personales y correspondientes expediente, el cual quedara bajo resguardo de esta Dirección; dichos datos serán utilizados para los fines por los que fueron recabados.

REGULARIZACIÓN

AMPLIACIÓN



MUNICIPIO OTHÓN P. BLANCO
ESTADO DE QUINTANA ROO



M. AYUNTAMIENTO 2016-2018
OTHÓN P. BLANCO


Con fundamento en el Artículo 118, del Reglamento de Desarrollo Urbano y Seguridad Estructural para el Municipio de

Othón P. Blanco, la Dirección General de Desarrollo Urbano y Ecología, autoriza la presente:

H. AYUNTAMIENTO MUNICIPAL DE OTHÓN P. BLANCO

DIRECCION GENERAL DE OBRAS PUBLICAS,

DESARROLLO URBANO Y ECOLOGIA



M. AYUNTAMIENTO 2016-2018
OTHÓN P. BLANCO

Por un Municipio digno

Othón P. Blanco, la Dirección General de Desarrollo Urbano y Ecología, autoriza la presente:

LICENCIA DE CONSTRUCCION.

DATOS DE LA CONSTRUCCION:

Tipo : REGULARIZACION Y AMPLIACION
uso: HABITACIONAL
Proyecto: AMPLIACION CASA HABITACION

VIGENCIA:

No LICENCIA: 0000032
Fecha de iniciación: 15/Marzo/2018
Fecha terminación: 15/Sept/2018

Descripción: **PLANTA BAJA: PATIO DE SERVICIO, PLANTA ALTA: RECAMARA PRINCIPAL, ESTUDIO, TERRAZA, BAÑO Y RECIBIDOR**

Periodo de obra: 180 dias meses. 6

Ubicación:

C. GEORGETOWN No. 584	584	33	464	FRACC. LAS AMARICAS III	CHETUMAL
CALLE	No.	Lte	Mza	COL:	CD

SUPERFICIE DE CONSTRUCCION:

SUPERFICIES EXISTENTES:

Superficie total del predio: 144.00 m²
Superficie const. P.B: 48.95 m²
Superficie const. P.A: 0.00 m²
Superficie cubierta: 48.95 m²

SUPERFICIES A CONSTRUIR :

Superficie por nivel:
P.B: 39.81 m² P.A: 77.94 m²
Superficie por tipo de obra:
Nueva: m² Reg: 39.81 m²
Amp.: 77.94 m² Remod: m²
Demolicion: m²
Superficie Total en trámite: 117.75 m²

RESUMEN DE AREAS:

SUPERFICIE CUBIERTA P. B:	<u>88.76</u> m ²	SUPERFICIE CUBIERTA TOTAL:	<u>117.75</u> m ²
SUPERFICIE EXTERIOR:	<u>55.24</u> m ²	CAJONES DE ESTACIONAMIENTO:	<u>2.00</u>

Se extiende la presente Licencia de construcción para los fines y usos que en esta se señalan a los 15 días del mes de Marzo del año 201 8

Autorizó


DIRECTOR GENERAL DE OBRAS PUBLICAS,
DESARROLLO URBANO Y ECOLOGIA

ING. ROBERTO CHIM INTERIAN



DIRECCION GENERAL DE OBRAS PUBLICAS,
DESARROLLO URBANO Y ECOLOGIA.

De acuerdo a la Fracción III del Artículo 33 de la Ley de Transparencia y acceso a la Información Pública del Estado de Quintana Roo, le informamos que los datos personales proporcionados formaran parte de un sistema de datos personales y correspondientes expediente, el cual quedara bajo resguardo de esta Dirección; dichos datos serán utilizados para los fines por los que fueron recabados.




H. AYUNTAMIENTO MUNICIPAL DE OTHON P. BLANCO
DIRECCION GENERAL DE OBRAS PUBLICAS, DESARROLLO URBANO
Y ECOLOGIA

MUNICIPIO OTHON P. BLANCO
ESTADO DE QUINTANA ROO

Con fundamento en el Artículo 118, del Reglamento de Desarrollo Urbano y Seguridad Estructural para el Municipio de Othón P. Blanco, la Dirección General de Obras Pulbicas, Desarrollo Urbano y Ecología, autoriza la presente:

LICENCIA DE CONSTRUCCION.



DATOS DE LA CONSTRUCCION:

Tipo : AMPLIACIÓN
 uso: HABITACIONAL
 Proyecto: CASA HABITACION
 Descripción: AMPLIACION DE P ALTA Y BANO CON ESCALERA EN P BAJA
 Ubicación:

VIGENCIA:

No LICENCIA: 000030
 Fecha de iniciación: 7/ marzo / 2018
 Fecha terminación: 7/ sept / 2018
 Período de obra: 180 días meses. 6

BRASIL	433	32	138	LAS AMERICAS	Chetumal
CALLE	No.	Lte	Mza	COL:	CD

SUPERFICIE DE CONSTRUCCION:

SUPERFICIES EXISTENTES:

Superficie total del predio: 144,00 m²
 Superficie const. P.B: 41.07 m²
 Superficie const. P.A: 0,00 m²
 Superficie cubierta: **122.91** m²

SUPERFICIES A CONSTRUIR :

Superficie por nivel: P.B: 81.84 m²
 NIVEL 1: 118.09 m² NIVEL 2: _____ m²
 Superficie por tipo de obra:
 Nueva: _____ m² Reg: _____ m²
 Amp.: 200.3 m² Remod: _____ m²
 Demolicion: _____ m²
 Superficie Total en trámite: **200.3** m²


RESUMEN DE AREAS:

SUPERFICIE CUBIERTA P. B: 122,91 m² SUPERFICIE CUBIERTA TOTAL: 200.3 m²
 SUPERFICIE EXTERIOR: 21,09 m² CAJONES DE ESTACIONAMIENTO: 1

El H. ayuntamiento a través de la Dirección General de Obras Publicas, Desarrollo Urbano y Ecología otorga la lic de Contruccion a los 7 días del mes de Marzo del año 2018

Autorizó
 Director de Obras Publicas, Desarrollo Urbano
 y Ecología

Ing Roberto Chim Interian



MUNICIPIO OTHON P. BLANCO
ESTADO DE QUINTANA ROO

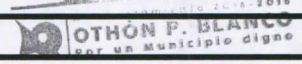
H. AYUNTAMIENTO MUNICIPAL DE OTHON P. BLANCO

DIRECCIÓN GENERAL DE OBRAS PUBLICAS DESARROLLO URBANO Y ECOLOGIA

REGULARIZACIÓN

Con fundamento en el Artículo 118, del Reglamento de Desarrollo Urbano y Seguridad Estructural para el Municipio de Othón P. Blanco, La Dirección General de Obras Públicas y Desarrollo Urbano y Ecología, autoriza la presente:

LICENCIA DE CONSTRUCCION.



DATOS DE LA CONSTRUCCION:

VIGENCIA:

Tipo:	<u>Ampliacion</u>	No. Licencia:	<u>000029</u>
Uso:	<u>Habitacional</u>	Fecha de iniciación:	<u>7/ marzo / 2018</u>
Proyecto:	<u>Casa Habitación</u>	Fecha de Terminación:	<u>7/ sept / 2018</u>
Descripción:	<u>Estancia-Comedor</u>	Período de Obra:	<u>180 días seis</u> Meses. <u>6</u>

Ubicación:

Retorno eclipse norte	105	09	796	DEL SOL	Chetumal
CALLE	No.	Lote	Manzana	Colonia	Ciudad

SUPERFICIE DE CONSTRUCCION:

SUPERFICIES EXISTENTES:

SUPERFICIES A CONSTRUIR:

Superficie total del predio:	<u>240.00</u> M2	Superficie por nivel:	
Superficie Const. P.B.:	<u>83.15</u> M2	P.B.:	<u>0.00</u> M2 P.A.: <u>53.19</u> M2
Superficie Const. P.A.:	<u>0.00</u> M2	Superficie por tipo de obra:	
Superficie Cubierta:	<u> </u> M2	Nueva:	<u> </u> M2 Reg: <u> </u> M2
		Amp.:	<u>53.19</u> M2 Renov.: <u> </u> M2
		Demolición:	<u> </u> M2
		Superficie Total en trámite:	<u>53.19</u> M2

RESUMEN DE AREAS:

Superficie Cubierta P.B.	<u>83.15</u> M2	Superficie Cubierta Total:	<u>136.34</u> M2
Superficie Exterior:	<u> </u> M2	Cajones de Estacionamiento:	<u>2</u>

Se extiende la presente Licencia de construcción para los fines y usos que en esta se señalan.
Cd. Chetumal, Quintana Roo a: 7 de marzo del 2018

Autorizó
Director De La Dirección General de Obras Públicas
Desarrollo Urbano y Ecología



[Handwritten signature]

ING. ROBERTO CHIM INTERIAN.

DIRECCIÓN GENERAL DE OBRAS PÚBLICAS,
DESARROLLO URBANO Y ECOLOGÍA.

De acuerdo a la Fracción III del artículo 33 de la Ley de Transparencia y acceso a la información Pública del Estado de Quintana Roo, le informamos que los datos personales proporcionados formaran parte de un sistema de datos personales y correspondiente al expediente, el cual quedara bajo resguardo de esta Dirección; dichos datos seran utilizados para los fines por los que fueron recabados



H. AYUNTAMIENTO MUNICIPAL DE OTHON P. BLANCO
DIRECCION GENERAL DE OBRAS PUBLICAS,
DESARROLLO URBANO Y ECOLOGIA

MUNICIPIO OTHON P. BLANCO
ESTADO DE QUINTANA ROO

Con fundamento en el Artículo 118, del Reglamento de Desarrollo Urbano y Seguridad Estructural para el Municipio de Othón P. Blanco, la Dirección General de Desarrollo Urbano y Ecología, autoriza la presente:

LICENCIA DE CONSTRUCCION.

DATOS DE LA CONSTRUCCION:

Tipo : REGULARIZACION
uso: COMERCIAL
Proyecto: RESTAURANTE FAMILIAR
Descripción: RESTAURANTE CON AREA RECREATIVA
Ubicación:

VIGENCIA:

No LICENCIA: 000028
Fecha de iniciación: 7/Marzo/2018
Fecha terminación: 27/Abril/2018
Período de obra: 180 días meses. 6

<u>JUSTO SIERRA</u>	<u>286</u>	<u>13</u>	<u>14</u>	<u>CASITAS</u>	<u>CHETUMAL</u>
<u>CALLE</u>	<u>No.</u>	<u>Lte</u>	<u>Mza</u>	<u>COL.</u>	<u>CD.</u>

SUPERFICIE DE CONSTRUCCION:

SUPERFICIES EXISTENTES:

Superficie total del predio: 309.00 m²
Superficie const. P.B: 200.21 m²
Superficie const. P.A: 0.00 m²
Superficie cubierta: 200.21 m²

SUPERFICIES A CONSTRUIR :

Superficie por nivel:
P.B: 200.21 m² P.A: 0.00 m²
Superficie por tipo de obra:
Nueva: 0.00 m² Reg: 200.21 m²
Amp.: 0.00 m² Renov: 0.00 m²
Demolicion: 0.00 m²
Superficie Total en trámite: 200.21 m²

RESUMEN DE AREAS:

SUPERFICIE CUBIERTA P. B: 200.21 m² SUPERFICIE CUBIERTA TOTAL: 200.21 m²
SUPERFICIE EXTERIOR: 108.79 m² CAJONES DE ESTACIONAMIENTO: 0

Se extiende la presente Licencia de construcción para los fines y usos que en esta se señalan a los 7 días del mes de Marzo del año 2018

Autorizó


DIRECTOR GENERAL DE OBRAS PUBLICAS,
DESARROLLO URBANO Y ECOLOGIA

ING. ROBERTO CHIM INTERIAN



DIRECCION GENERAL DE OBRAS PUBLICAS,
DESARROLLO URBANO Y ECOLOGIA.


De acuerdo a la Fracción III del Artículo 33 de la Ley de Transparencia y acceso a la Información Pública del Estado de Quintana Roo, le informamos que los datos personales proporcionados formaran parte de un sistema de datos personales y correspondientes expediente, el cual quedara bajo resguardo de esta Dirección; dichos datos serán utilizados para los fines por los que fueron recabados.



MUNICIPIO OTHÓN P. BLANCO
ESTADO DE QUINTANA ROO

H. AYUNTAMIENTO MUNICIPAL DE OTHÓN P. BLANCO
DIRECCION GENERAL DE OBRAS PUBLICAS,
DESARROLLO URBANO Y ECOLOGIA

Con fundamento en el Artículo 118, del Reglamento de Desarrollo Urbano y Seguridad Estructural para el Municipio de Othón P. Blanco, la Dirección General de Desarrollo Urbano y Medio Ambiente, autoriza la presente:



LICENCIA DE CONSTRUCCION.

DATOS DE LA CONSTRUCCION:

Tipo : AMPLIACION
 USO: HABITACIONAL
 Proyecto: CASA-HABITACION
 Descripción: CIMENTACION, MUROS DE BLOCK, CASTILLOS Y CADENAS DE CONCRETO ARMADO, LOSA DE VIGUETA Y BOVEDILLA.
 Ubicación:

VIGENCIA:

No LICENCIA: 000027
 Fecha de iniciación: 7/MARZO/2018
 Fecha terminación: 7/SEPT/2018
 Período de obra: 180 días meses. 6

CALLE TRINIDAD Y TOBAGO 197 12 213 FRACC. CARIBE V CHETUMAL
 CALLE No. Lte Mza COL: CD

SUPERFICIE DE CONSTRUCCION:

SUPERFICIES EXISTENTES: SUPERFICIES A CONSTRUIR:
 Superficie total del predio: 144.00 m² Superficie por nivel:
 P.B: _____ m² P.A: _____ m²
 Superficie const. P.B: 33.86 m² Superficie por tipo de obra:
 Nueva: _____ m² Reg: _____ m²
 Superficie const. P.A: 0.00 m² Amp.: 26.38 m² Renov: _____ m²
 Demolicion: _____ m²
 Superficie cubierta: 60.24 m² Superficie Total en trámite: 26.38 m²

RESUMEN DE AREAS:

SUPERFICIE CUBIERTA P. B: 60.24 m² SUPERFICIE CUBIERTA TOTAL: 60.24 m²
 SUPERFICIE EXTERIOR: 83.76 m² CAJONES DE ESTACIONAMIENTO: 1

Se extiende la presente Licencia de construcción para los fines y usos que en esta se señalan a los 7 días del mes de Marzo del año 201 8

Autorizó
 DIRECTOR GENERAL DE OBRAS PUBLICAS,
 DESARROLLO URBANO Y ECOLOGIA

ING. ROBERTO CHIM INTERIAN





De acuerdo a la Fracción III del Artículo 33 de la Ley de Transparencia y acceso a la Información Pública del Estado de Quintana Roo, le informamos que los datos personales proporcionados formaran parte de un sistema de datos personales y correspondientes expediente, el cual quedara bajo resguardo de esta Dirección; dichos datos serán utilizados para los fines por los que fueron recabados.



REGULARIZACIÓN **AMPLIACIÓN**
H. AYUNTAMIENTO MUNICIPAL DE OTHÓN P. BLANCO
DIRECCIÓN GENERAL DE OBRAS PÚBLICAS, DESARROLLO URBANO Y ECOLOGÍA

Con fundamento en el Artículo 118, del Reglamento de Desarrollo Urbano y Seguridad Estructural para el Municipio de Othón P. Blanco, la Dirección General de Desarrollo Urbano y Ecología, autoriza la presente:



LICENCIA DE CONSTRUCCIÓN

Datos de la construcción:	Vigencia: <u>6 meses</u>
Tipo de obra <u>REG - AMP</u>	No. Licencia <u>0000026</u>
Uso <u>HABITACIONAL</u>	Fecha de iniciación <u>23/marzo/2018</u>
Proyecto <u>CASA HABITACIÓN</u>	Fecha de terminación <u>23/sept/2018</u>
Descripción <u>Muros de block, losa de vigueta y bovedilla</u>	Periodo de obra <u>180 días</u>
Ubicación <u>CALLE SUBTENIENTE LOPEZ No. 344, MZA. 136, LTE. 023</u>	
Colonia <u>SOLIDARIDAD</u>	Ciudad <u>CHETUMAL</u>

SUPERFICIE DE CONSTRUCCIÓN

Superficies existentes:	Superficies a construir por nivel:
Superficie total del predio <u>180.00 m²</u>	P. B. <u>20.85 m²</u> 1er. Nivel <u>0.00 m²</u>
Superficie de construcción P. B. <u>42.85 m²</u>	P. A. <u>0.00 m²</u>
Superficie de construcción P.A. <u>0.00 m²</u>	Superficie por tipo de obra
Superficie de cubierta <u>42.85 m²</u>	Nueva <u>20.85 m²</u> Regularización <u>22.00 m²</u>
	Ampliación <u>0.00 m²</u> Renovación <u>0.00 m²</u>
	Demolición <u>0.00 m²</u>
	Superficie Total en tramite <u>42.85 m²</u>

RESUMEN DE AREAS:

Superficie de Cubierta P. B. <u>42.85 m²</u>	Superficie de Cubierta Total <u>42.85 m²</u>
Superficie exterior <u>137.15 (76.19 %) m²</u>	Cajones de estacionamiento <u>1 cajones</u>

Se extiende la presente LICENCIA DE CONSTRUCCIÓN para los fines y usos que en esta se señalan, a los 23 días del mes de Marzo del año 2018.

Autorizó:
**DIRECTOR GENERAL DE OBRAS PÚBLICAS,
 DESARROLLO URBANO Y ECOLOGÍA**



DIRECCIÓN GENERAL DE OBRAS PÚBLICAS,
 DESARROLLO URBANO Y ECOLOGÍA.

Ing. Roberto Chim Interian

REGULARIZACIÓN

AMPLIACIÓN



M. Ayuntamiento 2014-2018
OTHÓN P. BLANCO
Por un Municipio digno

H. AYUNTAMIENTO MUNICIPAL DE OTHON P. BLANCO DIRECCION GENERAL DE OBRAS PUBLICAS DESARROLLO URBANO Y ECOLOGIA

MUNICIPIO OTHON P. BLANCO
ESTADO DE QUINTANA ROO

Con fundamento al Artículo 118, del Reglamento de Desarrollo Urbano y Seguridad Estructural para el Municipio de Othón P. Blanco, la Dirección General de Obras Publicas Desarrollo Urbano y Ecología, autoriza la presente:

LICENCIA DE CONSTRUCCION.

DATOS DE LA CONSTRUCCION:

Tipo: REG/AMPLIACION
uso: HABITACIONAL
Proyecto: CASA HABITACION
Descripción: BLOCK Y CONCRETO

VIGENCIA:

No LICENCIA: 000024
Fecha de iniciación: 7/Marzo/2018
Fecha terminación: 7/Sept/2018
Período de obra: 180 días 6 meses.

Ubicación:

ESTEBAN B. CALDERON 56 00042 0010 DEL MAR CHETUMAL
CALLE No. Lte Mza FRACC CD

SUPERFICIE DE CONSTRUCCION:

SUPERFICIES EXISTENTES:

Superficie total del predio: 145.40 M²
Superficie const. P.B: 100.25 M²
Superficie const. P.A: 0.00 M²
Superficie cubierta: 100.25 M²

SUPERFICIES A CONSTRUIR :

Superficie por nivel:
P.B: 40.45 M² P.A: 38.90 M²
Superficie por tipo de obra:
Nueva 0.00 M² Reg: 40.45 M²
Amp.: 38.90 M² Renov: 0.00 M²
Demolicion: 0.00 M²
Superficie Total en trámite: 79.35 M²

RESUMEN DE AREAS:

SUPERFICIE CUBIERTA P. B: 100.25 M² SUPERFICIE CUBIERTA TOTAL: 179.60
SUPERFICIE EXTERIOR: 45.15 M² CAJONES DE ESTACIONAMIENTO: 1

Se extiende la presente Licencia de Construcción para los fines y usos que en esta se señalan a los 7 días del mes de Marzo del año 2018.

Autorizó

**EL DIRECTOR GENERAL DE OBRAS PUBLICAS
DESARROLLO URBANO Y ECOLOGIA**

ING. ROBERTO CHIM INTERIAN

De acuerdo a la Fracción III del Artículo 33 de la Ley de Transparencia y acceso a la Información Pública del Estado de Quintana Roo, le informamos que los datos personales proporcionados formaran parte de un sistema de datos personales y correspondientes expediente, el cual quedara bajo resguardo de esta Dirección; dichos datos serán utilizados para los fines por los que fueron recabados.



MUNICIPIO OTHÓN P. BLANCO
ESTADO DE QUINTANA ROO

H. AYUNTAMIENTO MUNICIPAL DE OTHON P. BLANCO
DIRECCION GENERAL DE OBRAS PUBLICAS
DESARROLLO URBANO Y ECOLOGIA

Con fundamento al Artículo 118, del Reglamento de Desarrollo Urbano y Seguridad Estructural para el Municipio de Othón P. Blanco, la Dirección General de Obras Publicas Desarrollo Urbano y Ecología, autoriza la presente:

LICENCIA DE CONSTRUCCION.

DATOS DE LA CONSTRUCCION:

Tipo : OBRA NUEVA
uso: COMERCIAL Y HABITACIONAL
Proyecto: LOCAL Y DEPARTAMENTOS
Descripción: BLOCK Y CONCRETO
Ubicación:

VIGENCIA:

No LICENCIA: 000023
Fecha de iniciación: 7/Marzo/2018
Fecha terminación: 7/Sept/2018
Período de obra: 180 días 6 meses.

MACHUXAC	S/N	0005	00380	AMP. PROTERRITORIO	CHETUMAL
AVENIDA	No.	Lte	Mza	COL	CD

SUPERFICIE DE CONSTRUCCION:

SUPERFICIES EXISTENTES:

Superficie total del predio: 200.00 M²
Superficie const. P.B: 0.00 M²
Superficie const. P.A: 0.00 M²
Superficie cubierta: 0.00 M²

SUPERFICIES A CONSTRUIR :

Superficie por nivel:
P.B: 120.00 M² P.A: 124.00 M²
Superficie por tipo de obra:
Nueva: 244.00 M² Reg: 0.00 M²
Amp.: 0.00 M² Renov: 0.00 M²
Demolicion: 0.00 M²
Superficie Total en trámite: 244.00 M²

RESUMEN DE AREAS:

SUPERFICIE CUBIERTA P. B:	120.00	M ²	SUPERFICIE CUBIERTA TOTAL:	244.00
SUPERFICIE EXTERIOR:	80.00	M ²	CAJONES DE ESTACIONAMIENTO:	4

Se extiende la presente Licencia de Construcción para los fines y usos que en esta se señalan a los 7 días del mes de Marzo del año 2018.

Autorizó
EL DIRECTOR GENERAL DE OBRAS PÚBLICAS
DESARROLLO URBANO Y ECOLOGIA




DIRECCIÓN GENERAL DE OBRAS PÚBLICAS,
DESARROLLO URBANO Y ECOLOGÍA.

ING. ROBERTO CHIM INTERIAN

De acuerdo a la Fracción III del Artículo 33 de la Ley de Transparencia y acceso a la Información Pública del Estado de Quintana Roo, le informamos que los datos personales proporcionados formaran parte de un sistema de datos personales y correspondientes expediente, el cual quedara bajo resguardo de esta Dirección; dichos datos serán utilizados para los fines por los que fueron recabados.

REGULARIZACIÓN

AMPLIACIÓN



MUNICIPIO DE OTHÓN P. BLANCO
ESTADO DE QUINTANA ROO

H. AYUNTAMIENTO MUNICIPAL DE OTHÓN P. BLANCO
DIRECCIÓN GENERAL DE OBRAS PÚBLICAS, DESARROLLO URBANO Y ECOLOGÍA

Con fundamento en el Artículo 118, del Reglamento de Desarrollo Urbano y Seguridad Estructural para el Municipio de Othón P. Blanco, la Dirección General de Desarrollo Urbano y Ecología, autoriza la presente:



H. AYUNTAMIENTO MUNICIPAL DE OTHÓN P. BLANCO
OTHÓN P. BLANCO
por un municipio digno

AYUNTAMIENTO 2015-2018
OTHÓN P. BLANCO
por un municipio digno

LICENCIA DE CONSTRUCCIÓN

Datos de la construcción:

Vigencia: 1 año

Tipo de obra DEMOLICIÓN, REGULARIZACIÓN Y AMPLIACIÓN

No. Licencia 000022

Uso COMERCIAL

Fecha de iniciación 7/Marzo/2018

Proyecto LOCAL PARA RENTA

Fecha de terminación 7/Marzo/2019

Descripción Muros de block, losa de vigueta y bovedilla

Periodo de obra 365 días

Ubicación AV. MIGUEL HIDALGO No. 13, MZA. 003 LTE. 011

Colonia PLUTARCO ELIAS CALLES

Ciudad CHETUMAL

SUPERFICIE DE CONSTRUCCIÓN

Superficies existentes:

Superficies a construir por nivel:

Superficie total del predio 349.12 m²

P. B. 0.00 m² 1er. Nivel 0.00 m²

Superficie de construcción P. B. 349.12 m²

P. A. 220.46 m²

Superficie de construcción 1er. Nivel 349.12 m²

Superficie por tipo de obra

Superficie de construcción P.A. 0.00 m²

Nueva 0.00 m² Regularización 698.24 m²

Superficie de cubierta 698.24 m²

Ampliación 220.46 m² Renovación 0.00 m²

Demolición 278.92 m²

Superficie Total en tramite 1197.62 m²

RESUMEN DE AREAS:

Superficie de Cubierta P. B. 349.12 m²

Superficie de Cubierta Total 1197.62 m²

Superficie exterior 0.00 (0.00 %) m²

Cajones de estacionamiento 10 cajones

Se extiende la presente LICENCIA DE CONSTRUCCIÓN para los fines y usos que en esta se señalan, a los 7 días del mes de Marzo del año 2018.

Autorizó:
DIRECTOR GENERAL DE OBRAS PÚBLICAS,
DESARROLLO URBANO Y ECOLOGÍA

Ing. Roberto Chim Interian



DIRECCIÓN GENERAL DE OBRAS PÚBLICAS,
DESARROLLO URBANO Y ECOLOGÍA.



MUNICIPIO OTHON P. BLANCO
ESTADO DE QUINTANA ROO

**H. AYUNTAMIENTO MUNICIPAL DE OTHON P. BLANCO
DIRECCION GENERAL DE OBRAS PUBLICAS,
DESARROLLO URBANO Y ECOLOGIA**

Con fundamento en el Artículo 118, del Reglamento de Desarrollo Urbano y Seguridad Estructural para el Municipio de Othón P. Blanco, la Dirección General de Obras Públicas, Desarrollo Urbano y Ecología, autoriza la presente:

LICENCIA DE CONSTRUCCION.

DATOS DE LA CONSTRUCCION:

Tipo : NUEVA
 uso: HABITACIONAL
 Proyecto: ARQUITECTONICO
 Descripción: Muro de Block y Losa de Concreto
 Ubicación:

VIGENCIA:

No LICENCIA: 000020
 Fecha de iniciación: 7/Marzo/2018
 Fecha terminación: 7/Marzo/2019
 Período de obra: 365 días meses. 12

C- RETORNO DOS SUR # 405 y 403 30 Y 31 131 RESIDENCIAL LAS AMERICAS Chetumal
 CALLE No. Lte Mza COL: CD

SUPERFICIE DE CONSTRUCCION:

SUPERFICIES EXISTENTES:

Superficie total del predio: 656.00 m²
 Superficie const. P.B: 0.00 m²
 Superficie const. P.A: 0.00 m²
 Superficie cubierta: 0.00 m²

SUPERFICIES A CONSTRUIR :

Superficie por nivel:
 P.B: 216.83 m² P.A: 115.70 m²
 Superficie por tipo de obra:
 Nueva: 332.53 m² Reg: m²
 Amp.: 0.00 m² Renov: 0.00 m²
 Demolicion: m²
 Superficie Total en trámite: 332.53 m²

RESUMEN DE AREAS:

SUPERFICIE CUBIERTA P. B: 0.00 m² SUPERFICIE CUBIERTA TOTAL: 332.53 m²
 SUPERFICIE EXTERIOR: 656.00 m² CAJONES DE ESTACIONAMIENTO: 1

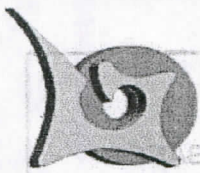
Se extiende la presente Licencia de construcción para los fines y usos que en esta se señalan a los 7 días del mes de Marzo del año 2018

Autorizó

ING. ROBERTO CHIM INTERIAN

DIRECTOR GENERAL DE OBRAS PUBLICAS, DESARROLLO URBANO Y ECOLOGIA.

De acuerdo a la Fracción III del Artículo 33 de la Ley de Transparencia y acceso a la Información Pública del Estado de Quintana Roo, le informamos que los datos personales proporcionados formaran parte de un sistema de datos personales y correspondientes expediente, el cual quedara bajo resguardo de esta Dirección; dichos datos serán utilizados para los fines por los que fueron recabados.



H. AYUNTAMIENTO MUNICIPAL DE OTHON P. BLANCO
DIRECCION GENERAL DE OBRAS PUBLICAS,
DESARROLLO URBANO Y ECOLOGIA

MUNICIPIO OTHON P. BLANCO
 ESTADO DE QUINTANA ROO

Con fundamento en el Artículo 118, del Reglamento de Desarrollo Urbano y Seguridad Estructural para el Municipio de Othón P. Blanco; la Dirección General de Obras Públicas, Desarrollo Urbano y Ecología, autoriza la presente:

LICENCIA DE CONSTRUCCION.

DATOS DE LA CONSTRUCCION:		VIGENCIA:	
Tipo: <u>OBRA NUEVA</u>		No LICENCIA:	<u>000019</u>
uso: <u>RESTAURANTE</u>		Fecha de iniciación:	<u>7/ MARZO / 2018</u>
Proyecto:		Fecha terminación:	<u>7/ SEPT / 2018</u>
Descripción: <u>CIMIENTO DE PIEDRA Y Z APATAS, CASTILLO S Y TRABES DE CONCRETO ARMADO, MUROS DE BLOCK, APLANADOS LOSAS DE VIGUETA Y BOBEDILLA</u>		Periodo de obra:	<u>180 días meses. 6</u>
Ubicación:			
<u>CHABLE</u>	<u>69</u>	<u>9</u>	<u>164</u>
<u>CALLE</u>	<u>No.</u>	<u>Lte</u>	<u>Mza</u>
			<u>PAYO OBISPO II</u>
			<u>CHETUMAL</u>
			<u>COL: CD</u>

SUPERFICIE DE CONSTRUCCION:

SUPERFICIES EXISTENTES:		SUPERFICIES A CONSTRUIR :	
Superficie total del predio:	<u>620.00</u> m ²	Superficie por nivel:	
Superficie const. P.B:	<u>0.00</u> m ²	P.B:	<u>65.40</u> m ²
Superficie const. P.A:	<u>0.00</u> m ²	P.A:	<u>0.00</u> m ²
Superficie cubierta:	<u>0.00</u> m ²	Superficie por tipo de obra:	
		Nueva:	<u>0.00</u> m ²
		Amp.:	<u>0.00</u> m ²
		Demolicion:	<u>0.00</u> m ²
		Reg:	<u>0.00</u> m ²
		Renov:	<u>0.00</u> m ²
		Superficie Total en trámite:	<u>65.40</u> m ²
RESUMEN DE AREAS:			
SUPERFICIE CUBIERTA P. B:	<u>65.40</u> m ²	SUPERFICIE CUBIERTA TOTAL:	<u>65.40</u> m ²
SUPERFICIE EXTERIOR:	<u>554.60</u> m ²	CAJONES DE ESTACIONAMIENTO:	<u>5</u> PZAS

Se extiende la presente Licencia de construcción para los fines y usos que en esta se señalan a los 7 días del mes de Marzo del año 2018

Autorizó
DIRECTOR GENERAL DE OBRAS PUBLICAS,
DESARROLLO URBANO Y ECOLOGIA



DIRECCION GENERAL DE OBRAS PUBLICAS,
DESARROLLO URBANO Y ECOLOGIA.

ING. ROBERTO CHIN INTERIAN

De acuerdo a la Fracción III del Artículo 33 de la Ley de Transparencia y acceso a la Información Pública del Estado de Quintana Roo, le informamos que los datos personales proporcionados formaran parte de un sistema de datos personales y correspondientes expediente, el cual quedara bajo resguardo de esta Dirección; dichos datos serán utilizados para los fines por los que fueron recabados.



MUNICIPIO OTHON P. BLANCO
ESTADO DE QUINTANA ROO

H. AYUNTAMIENTO MUNICIPAL DE OTHON P. BLANCO
DIRECCION GENERAL DE OBRAS PUBLICAS
DESARROLLO URBANO Y ECOLOGIA

Con fundamento en el Artículo 118, del Reglamento de Desarrollo Urbano y Seguridad Estructural para el Municipio de Othón P. Blanco, la Dirección General de Obras Públicas, Desarrollo Urbano y Ecología, autoriza la presente:

LICENCIA DE CONSTRUCCION.

DATOS DE LA CONSTRUCCION:

Tipo : NUEVA
 uso: HABITACIONAL
 Proyecto: CASA HABITACION
 Descripción: MUROS DE BLOCK HUECO, LOSA ARMADA CON VARILLA

VIGENCIA:

No LICENCIA: 000018
 Fecha de iniciación: 7/Marzo/2018
 Fecha terminación: 7/Septiembre/2018
 Periodo de obra: 180 días meses. 6

Ubicación:

CALLE SIETE 11 000015 25 PACTO OBRERO CHETUMAL
 CALLE No. Lte Mza COL: CD

SUPERFICIE DE CONSTRUCCION:

SUPERFICIES EXISTENTES:	SUPERFICIES A: CONSTRUIR: X	DEMOLER :
Superficie total del predio: <u>115.20</u> m ²	Superficie por nivel:	
	P.B: <u>14.61</u> m ²	P.A: <u>30.00</u> m ²
Superficie const. P.B: <u>90.08</u> m ²	Superficie por tipo de obra:	
	Ampl. P.B: <u>14.61</u> m ²	Ampl. P.A.: <u>30.00</u> m ²
Superficie const. P.A: <u> </u> m ²	A futuro P.A: <u>38.61</u> m ²	Lic. menor: <u>40.93</u> m ²
	Interes Social: <u>49.15</u> m ²	
Superficie cubierta: <u>90.08</u> m ²	Superficie Total en trámite:	<u>44.61</u> m ²

RESUMEN DE AREAS:

SUPERFICIE CUBIERTA P. B: <u>90.08</u> m ²	SUPERFICIE CUBIERTA TOTAL: <u>134.69</u> m ²
SUPERFICIE EXTERIOR: <u>25.12</u> m ²	CAJONES DE ESTACIONAMIENTO: <u>1</u>

Se extiende la presente Licencia de construcción para los fines y usos que en esta se señalan a los 7 días del mes de Marzo del año 2018

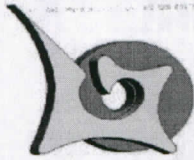
Autorizó
 DIRECTOR GENERAL DE OBRAS PUBLICAS
 DESARROLLO URBANO Y ECOLOGIA



ING. ROBERTO CHIM INTERIAN

DIRECCION GENERAL DE OBRAS PUBLICAS,
DESARROLLO URBANO Y ECOLOGIA.

De acuerdo a la Fracción III del Artículo 33 de la Ley de Transparencia y acceso a la Información Pública del Estado de Quintana Roo, le informamos que los datos personales proporcionados formaran parte de un sistema de datos personales y correspondientes expediente, el cual quedara bajo resguardo de esta Dirección; dichos datos serán utilizados para los fines por los que fueron recabados.



MUNICIPIO OTHÓN P. BLANCO
ESTADO DE QUINTANA ROO

H. AYUNTAMIENTO MUNICIPAL DE OTHON P. BLANCO
DIRECCION GENERAL DE OBRAS PUBLICAS
DESARROLLO URBANO Y ECOLOGIA

Con fundamento en el Artículo 118, del Reglamento de Desarrollo Urbano y Seguridad Estructural para el Municipio de Othón P. Blanco, la Dirección General de Obras Públicas, Desarrollo Urbano y Ecología, autoriza la presente:

LICENCIA DE CONSTRUCCION.

DATOS DE LA CONSTRUCCION:

Tipo : REGULARIZACION
 uso: HABITACIONAL
 Proyecto: CASA HABITACION
 Descripción: MUROS DE BLOCK HUECO, LOSA ARMADA DE VIGUETA Y BOVE
 Ubicación:

VIGENCIA:

No LICENCIA: 000016
 Fecha de iniciación: 02/Marzo/2018
 Fecha terminación: 02/agosto/2018
 Período de obra: 180 días meses. 6

CALLE TENACIDAD N726 1 15 TAMALCAB CHETUMAL
 CALLE No. Lte Mza COL: CD

SUPERFICIE DE CONSTRUCCION:

SUPERFICIES EXISTENTES:

Superficie total del predio: 710.45 m²
 Superficie const. P.B: 119.98 m²
 Superficie const. P.A: m²
 Superficie cubierta: 119.98 m²

SUPERFICIES A CONSTRUIR :

Superficie por nivel:
 P.B: 0.00 m² P.A: 0.00 m²
 Superficie por tipo de obra:
 Regular. P.B: 119.98 m² Ampl. P.A.: 0.00 m²
 C. Antigua: 0.00 m² Renov: m²
 Interes Social: m²
 Superficie Total en trámite: 119.98 m²

RESUMEN DE AREAS:

SUPERFICIE CUBIERTA P. B: 119.98 m² SUPERFICIE CUBIERTA TOTAL: 119.98 m²
 SUPERFICIE EXTERIOR: 590.47 m² CAJONES DE ESTACIONAMIENTO: 2

Se extiende la presente Licencia de construcción para los fines y usos que en esta se señalan a los 02 días del mes de Marzo del año 201

Autorizó
 DIRECTOR GENERAL
 OBRAS PÚBLICAS, DESARROLLO URBANO Y ECOLOGÍA

ING. ROBERTO CHIM INTERIAN



De acuerdo a la Fracción III del Artículo 33 de la Ley de Transparencia y acceso a la Información Pública del Estado de Quintana Roo, le informamos que los datos personales proporcionados formaran parte de un sistema de datos personales y correspondientes expediente, el cual quedara bajo resguardo de esta Dirección; dichos datos serán utilizados para los fines por los que fueron recabados.

REGULARIZACIÓN



H. AYUNTAMIENTO MUNICIPAL DE OTHON P. BLANCO
DIRECCION GENERAL DE OBRAS PUBLICAS,
DESARROLLO URBANO Y ECOLOGIA



MUNICIPIO OTHON P. BLANCO ESTADO DE QUINTANA ROO
 Con fundamento en el Artículo 118, del Reglamento de Desarrollo Urbano y Seguridad Estructural para el Municipio de Othón P. Blanco, la Dirección General de Obras Publicas, Desarrollo Urbano y Ecología, autoriza la presente:

LICENCIA DE CONSTRUCCION.

DATOS DE LA CONSTRUCCION:

Tipo : Regularizacion
 uso: Casa Habitacion
 Proyecto: Habitacional
 Descripción: Concreto Ref, Castillos, Muro Block
 Ubicación: Tepich

VIGENCIA:

No LICENCIA: 000015
 Fecha de iniciación: 22/Feb/2018
 Fecha terminación: 22/abril/2018
 Período de obra: 180 días meses. 6

196 16 271 Comité Pro Territorio Chetumal Q. Roo
 CALLE No. Lte Mza COL: CD

SUPERFICIE DE CONSTRUCCION:

SUPERFICIES EXISTENTES:

Superficie total del predio: 160.00 m²
 Superficie const. P.B: 95.94 m²
 Superficie const. P.A: _____ m²
 Superficie cubierta: _____ m²

SUPERFICIES A CONSTRUIR:

Superficie por nivel: P. B. 95.94 m²
 Altura Barda _____ m² Seg. Niv: 0.00 m²
 Superficie por tipo de obra:
 Nueva: _____ m² Reg: 95.94 m²
 Amp.: _____ m² Renov: _____ m²
 Demolicion: _____ m²
 Sup. Total en trámite: 95.94 m²

RESUMEN DE AREAS:

SUPERFICIE CUBIERTA P. B: 95.94 m² SUP. CUBIERTA TOTAL: 95.94 m²
 SUPERFICIE EXTERIOR: 64.06 m² CAJONES ESTACIONAMIENTO 1x VIVIENDA: 2

Se extiende la presente Licencia de construcción para los fines y usos que en esta se señalan a los 22 días del mes de Febrero del año 2018

Autorizó
 Director General de Obras Públicas,
 Desarrollo Urbano y Ecología

Ing. Roberto Chim Interian



DIRECCION GENERAL DE OBRAS PUBLICAS,
 DESARROLLO URBANO Y ECOLOGIA



H. AYUNTAMIENTO MUNICIPAL DE OTHON P. BLANCO
DIRECCION GENERAL DE OBRAS PUBLICAS,
DESARROLLO URBANO Y ECOLOGIA

MUNICIPIO OTHON P. BLANCO ESTADO DE QUINTANA ROO
 Con fundamento en el Artículo 118, del Reglamento de Desarrollo Urbano y Seguridad Estructural para el Municipio de Othón P. Blanco, la Dirección General de Obras Publicas, Desarrollo Urbano y Ecología, autoriza la presente:

LICENCIA DE CONSTRUCCION.

DATOS DE LA CONSTRUCCION:

Tipo : Nueva
 uso: Casa Habitación
 Proyecto: Habitacional
 Descripción: Concreto Ref, Castillos, Muro Block

VIGENCIA:

No LICENCIA: 000014
 Fecha de iniciación: 22/Feb/2018
 Fecha terminación: 22/Feb/2019
 Período de obra: 365 días meses. 12

Ubicación:

Hnos. Flores Magon **330** **02** **0006** **Leona Vicario** **Chetumal Q. Roo**
 CALLE No. Lte Mza COL: CD

SUPERFICIE DE CONSTRUCCION:

SUPERFICIES EXISTENTES:

Superficie total del predio: 507.00 m²
 Superficie const. P.B: _____ m²
 Superficie const. P.A: _____ m²
 Superficie cubierta: _____ m²

SUPERFICIES A CONSTRUIR DE LA BARDA :

Superficie por nivel: Sup. P. B. 238.64 m²
 Caseta Acceso: _____ m² Sup. P.A. 195.00 m²
 Superficie por tipo de obra:
 Nueva: 433.64 m² Reg: _____ m²
 Amp.: _____ m² Renov: _____ m²
 Demolicion: _____ m²
 Sup. Total en trámite: 433.64 m²

RESUMEN DE AREAS:

SUPERFICIE CUBIERTA P. B: 0.00 m² SUP. CUBIERTA TOTAL: _____ m²
 SUPERFICIE EXTERIOR: 233.53 m² CAJONES ESTACIONAMIENTO 1x VIVIENDA: 1

Se extiende la presente Licencia de construcción para los fines y usos que en esta se señalan a los 22 días del mes de Febrero del año 2018

Autorizó
 Director General de Obras Publicas,
 Desarrollo Urbano y Ecología

Ing. Roberto Chim Interian



DIRECCIÓN GENERAL DE OBRAS PÚBLICAS,
 DESARROLLO URBANO Y ECOLOGÍA.



H. AYUNTAMIENTO MUNICIPAL DE OTHON P. BLANCO
DIRECCION GENERAL DE OBRAS PUBLICAS,
DESARROLLO URBANO Y ECOLOGIA

MUNICIPIO OTHON P. BLANCO
ESTADO DE QUINTANA ROO

Con fundamento en el Artículo 118, del Reglamento de Desarrollo Urbano y Seguridad Estructural para el Municipio de Othón P. Blanco, la Dirección General de Obras Públicas, Desarrollo Urbano y Ecología, autoriza la presente:

LICENCIA DE CONSTRUCCION.

DATOS DE LA CONSTRUCCION:

Tipo: OBRA NUEVA
 uso: CASA HABITACION
 Proyecto: _____
 Descripción: CIMIENTO DE PIEDRA y Z APATAS, CASTILLO S Y TRABES,
 COLUMNAS DE CONCRETO ARMADO, TRABES DE ACERO,
 MUROS DE BLOCK, APLANADOS LOSAS DE VIGUETA Y
 BOBEDILLA
 Ubicación: _____

VIGENCIA:

No LICENCIA: 000013
 Fecha de iniciación: 22/Febrero/2018
 Fecha terminación: 22/Agosto/2018
 Período de obra: 180 días meses. 6

MONTE KATYN 206 Y 208 23 Y 24 734 RESIDENCIAL CUMBRES CHETUMAL
 CALLE No. Lte Mza COL: CD

SUPERFICIE DE CONSTRUCCION:

SUPERFICIES EXISTENTES:

Superficie total del predio: 423.48 m²
 Superficie const. P.B: 0.00 m²
 Superficie const. P.A: _____ m²
 Superficie cubierta: 0.00 m²

SUPERFICIES A CONSTRUIR:

Superficie por nivel:
 P.B: 242.00 m² P.A: 71.00 m²
 Superficie por tipo de obra:
 Nueva: 0.00 m² Reg: _____ m²
 Amp.: _____ m² Renov: 0.00 m²
 Demolicion: _____ m²
 Superficie Total en trámite: **313.00** m²

RESUMEN DE AREAS:

SUPERFICIE CUBIERTA P. B: 242.00 m² SUPERFICIE CUBIERTA TOTAL: 313.00 m²
 SUPERFICIE EXTERIOR: 181.48 m² CAJONES DE ESTACIONAMIENTO: 2 PZAS

Se extiende la presente Licencia de construcción para los fines y usos que en esta se señalan a los 22 días del mes de Febrero del año 2018

Autorizó
 DIRECTOR GENERAL DE OBRAS PUBLICAS,
 DESARROLLO URBANO Y ECOLOGIA

ING. ROBERTO CHIN INTERIAN



DIRECCION GENERAL DE OBRAS PUBLICAS,
DESARROLLO URBANO Y ECOLOGIA.

De acuerdo a la Fracción III del Artículo 33 de la Ley de Transparencia y acceso a la Información Pública del Estado de Quintana Roo, le informamos que los datos personales proporcionados formaran parte de un sistema de datos personales y correspondientes expediente, el cual quedara bajo resguardo de esta Dirección; dichos datos serán utilizados para los fines por los que fueron recabados.



MUNICIPIO OTHÓN P. BLANCO
ESTADO DE QUINTANA ROO

H. AYUNTAMIENTO MUNICIPAL DE OTHON P. BLANCO

AMPLIACIÓN

DIRECCION GENERAL DE OBRAS PUBLICAS,
DESARROLLO URBANO Y ECOLOGIA



Con fundamento en el Artículo 118, del Reglamento de Desarrollo Urbano y Seguridad Estructural para el Municipio de Othón P. Blanco, la Dirección General de Obras Publicas, Desarrollo Urbano y Ecología, autoriza la presente:

H. Ayuntamiento 2016-2018
OTHÓN P. BLANCO
por un Municipio digno

LICENCIA DE CONSTRUCCION.

DATOS DE LA CONSTRUCCION:

Tipo : AMPLIACIÓN
 uso: HABITACIONAL-COMERCIO
 Proyecto: CASA HABITACIÓN-TALLER DE COSTURA
 Descripción: ESTRUCT. DE CONC. MUROS BLOCK
 Ubicación:

VIGENCIA:

No LICENCIA: 000012
 Fecha de iniciación: 20/Febrero/2018
 Fecha terminación: 20/agosto/2018
 Período de obra: 180 días meses. 6

CALZADA VERACRUZ 338 21 8 ADOLFO L. MATEOS CHETUMAL
CALLE No. Lte Mza COL: CD

SUPERFICIE DE CONSTRUCCION:

SUPERFICIES EXISTENTES:

Superficie total del predio: 466.56 m²
 Superficie const. P.B: 393.39 m²
 Superficie const. P.A: 416.12 m²
 Superficie cubierta: 809.50 m²

SUPERFICIES A CONSTRUIR :

Superficie por nivel:
 P.B: m² P.A: 78.24 m²
 Superficie por tipo de obra:
 Nueva: m² Reg: m²
 Amp.: 78.24 m² Renov: m²
 Demolicion: m²
 Superficie Total en trámite: 78.24 m²

RESUMEN DE AREAS:

SUPERFICIE CUBIERTA P. B: 393.39 m² SUPERFICIE CUBIERTA TOTAL: 887.74 m²
 SUPERFICIE EXTERIOR: 73.17 m² CAJONES DE ESTACIONAMIENTO: 1

Se extiende la presente Licencia de construcción para los fines y usos que en esta se señalan a los 20 días del mes de Febrero del año 2018

REC-7151
08-05-18

Autorizó
**DIRECCION GENERAL DE OBRAS PUBLICAS
 DESARROLLO URBANO Y ECOLOGIA**



ING. ROBERTO CHIM INTERIAN DIRECCIÓN GENERAL DE OBRAS PÚBLICAS,
DESARROLLO URBANO Y ECOLOGÍA.



H. AYUNTAMIENTO MUNICIPAL DE OTHON P. BLANCO
DIRECCION GENERAL DE OBRAS PÚBLICAS,
DESARROLLO URBANO Y ECOLOGÍA

MUNICIPIO OTHON P. BLANCO
ESTADO DE QUINTANA ROO

Con fundamento en el Artículo 118, del Reglamento de Desarrollo Urbano y Seguridad Estructural para el Municipio de Othón P. Blanco, la Dirección General de Obras Públicas, Desarrollo Urbano y Ecología, autoriza la presente:

LICENCIA DE CONSTRUCCION.

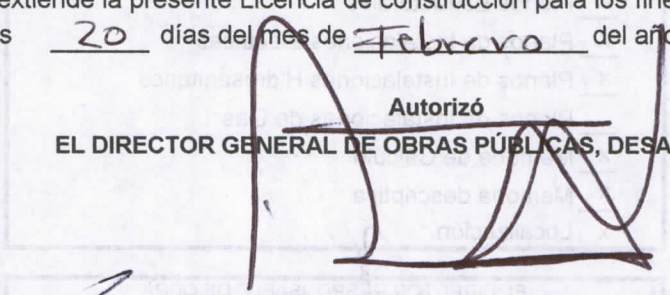
DATOS DE LA CONSTRUCCION:		VIGENCIA:	
Tipo :	<u>OBRA NUEVA</u>	No LICENCIA:	<u>000011</u>
uso:	<u>HABITACIONAL</u>	Fecha de iniciación:	<u>20 febrero 2018</u>
Proyecto:	<u>CASA-HABITACIÓN</u>	Fecha terminación:	<u>20 agosto 2018</u>
Descripción:	<u>MUROS Y LOSAS DE CONCRETO ARMADO</u>	Período de obra:	<u>180 días</u> meses. <u>6</u>
Ubicación:	<u>CALLE GRAL. RAFAEL E. MELGAR 19 2 JESÚS MARTÍNEZ ROSS CHETUMAL.</u>		
	CALLE	No.	Lte
			Mza
			COL:
			CD


SUPERFICIE DE CONSTRUCCION:			
SUPERFICIES EXISTENTES:		SUPERFICIES A CONSTRUIR :	
Superficie total del predio:	<u>492.00</u> m ²	Superficie por nivel:	
		P.B:	<u>296.00</u> m ²
		P.A:	<u>0.00</u> m ²
Superficie const. P.B:	<u>0.00</u> m ²	Superficie por tipo de obra:	
Superficie const. P.A:	<u> </u> m ²	Nueva:	<u>296.00</u> m ²
Superficie cubierta:	<u>0.00</u> m ²	Reg:	<u> </u> m ²
		Amp.:	<u> </u> m ²
		Renov:	<u> </u> m ²
		Demolicion:	<u> </u> m ²
		Superficie Total en trámite:	<u>296.00</u> m ²
RESUMEN DE AREAS:			
SUPERFICIE CUBIERTA P. B:	<u>296.00</u> m ²	SUPERFICIE CUBIERTA TOTAL:	<u>296.00</u> m ²
SUPERFICIE EXTERIOR:	<u>196.00</u> m ²	CAJONES DE ESTACIONAMIENTO:	<u>2</u>

Se extiende la presente Licencia de construcción para los fines y usos que en esta se señalan a los 20 días del mes de Febrero del año 201 8

Autorizó


EL DIRECTOR GENERAL DE OBRAS PÚBLICAS, DESARROLLO URBANO Y ECOLOGÍA.


 Ing. Roberto Chim Interián


DIRECCIÓN GENERAL DE OBRAS PÚBLICAS,
DESARROLLO URBANO Y ECOLOGÍA.

De acuerdo a la Fracción III del Artículo 33 de la Ley de Transparencia y acceso a la Información Pública del Estado de Quintana Roo, le informamos que los datos personales proporcionados formaran parte de un sistema de datos personales y correspondientes expediente, el cual quedara bajo resguardo de esta Dirección; dichos datos serán utilizados para los fines por los que fueron recabados.

AMPLIACIÓN



H. AYUNTAMIENTO MUNICIPAL DE OTHON P. BLANCO
DIRECCION GENERAL DE OBRAS PUBLICAS,
DESARROLLO URBANO Y ECOLOGIA



MUNICIPIO OTHON P. BLANCO
ESTADO DE QUINTANA ROO

Con fundamento en el Artículo 118, del Reglamento de Desarrollo Urbano y Seguridad Estructural para el Municipio de Othón P. Blanco, la Dirección General de Obras Públicas, Desarrollo Urbano y Ecología, autoriza la presente:

H. Ayuntamiento 2018-2019
OTHÓN P. BLANCO
 por un Municipio digno

LICENCIA DE CONSTRUCCION.

DATOS DE LA CONSTRUCCION:

Tipo : Ampliacion
 uso: Casa Habitacion
 Proyecto: Habitacional
 Descripción: Concreto Ref, Castillos, Muro Block

VIGENCIA:

No LICENCIA: 000010
 Fecha de iniciación: 20/Febrero/2018
 Fecha terminación: 20/agosto/2018
 Periodo de obra: 180 dias meses. 6

Ubicación:

Benjamin Hill **113** **11** **0009 Adolfo Lopez Mateos** **Chetumal Q. Roo**
 CALLE No. Lte Mza COL: CD

SUPERFICIE DE CONSTRUCCION:

SUPERFICIES EXISTENTES:		SUPERFICIES A CONSTRUIR DE LA BARDA :	
Superficie total del predio:	<u>360.00</u> m ²	Superficie por nivel:	P. B. <u>0.00</u> m ²
Superficie const. P.B:	<u>151.05</u> m ²	Altura Barda	<u>45.82</u> m ² Seg. Niv: <u>45.82</u> m ²
Superficie const. P.A:	<u> </u> m ²	Superficie por tipo de obra:	
Superficie cubierta:	<u> </u> m ²	Nueva:	<u> </u> m ² Reg: <u> </u> m ²
		Amp.:	<u>45.82</u> m ² Renov: <u> </u> m ²
		Demolicion:	<u> </u> m ²
		Sup. Total en trámitar:	<u>45.82</u> m ²

RESUMEN DE AREAS:

SUPERFICIE CUBIERTA P. B:	<u>151.05</u> m ²	SUP. CUBIERTA TOTAL:	<u>45.82</u> m ²
SUPERFICIE EXTERIOR:	<u>208.95</u> m ²	CAJONES ESTACIONAMIENTO:	<u>1</u>

Se extiende la presente Licencia de construcción para los fines y usos que en esta se señalan a los 20 días del mes de Febrero del año 2018

Autorizó
Director General de Obras Públicas,
Desarrollo Urbano y Ecología


Ing. Roberto Chim Interian



H. Ayuntamiento 2018-2019
OTHÓN P. BLANCO
 por un Municipio digno
DIRECCION GENERAL DE OBRAS PUBLICAS,
DESARROLLO URBANO Y ECOLOGIA.

De acuerdo a la Fracción III del Artículo 33 de la Ley de Transparencia y acceso a la Información Pública del Estado de Quintana Roo, le informamos que los datos personales proporcionados formaran parte de un sistema de datos personales y correspondientes expediente, el cual quedara bajo resguardo de esta Dirección; dichos datos serán utilizados para los fines por los que fueron recabados.

AMPLIACIÓN



H. AYUNTAMIENTO MUNICIPAL DE OTHON P. BLANCO
DIRECCION GENERAL DE OBRAS PUBLICAS,
DESARROLLO URBANO Y ECOLOGIA

MUNICIPIO OTHON P. BLANCO ESTADO DE QUINTANA ROO
Con fundamento en el Artículo 118, del Reglamento de Desarrollo Urbano y Seguridad Estructural para el Municipio de Othón P. Blanco, la Dirección General de Obras Publicas, Desarrollo Urbano y Ecología, autoriza la presente:



LICENCIA DE CONSTRUCCION.

DATOS DE LA CONSTRUCCION:

Tipo : Ampliacion
uso: Casa Habitacion
Proyecto: Habitacional
Descripción: Concreto Ref, Castillos, Muro Block
Ubicación:

VIGENCIA:

No LICENCIA: 0000009
Fecha de iniciación: 14/Febrero/2018
Fecha terminación: 24/Julio/2018
Periodo de obra: 180 días meses. 6

Aruba 223 26 214 Fracc. Caribe V Chetumal Q. Roo
CALLE No. Lte Mza COL: CD

SUPERFICIE DE CONSTRUCCION:

SUPERFICIES EXISTENTES: Superficie total del predio: 144.00 m²
Superficie const. P.B: 53.90 m²
Superficie const. P.A: m²
Superficie cubierta: 53.90 m²

SUPERFICIES A CONSTRUIR DE LA BARDA :
Superficie por nivel: P. B. 32.87 m²
Altura Barda m² Seg. Niv: 74.95 m²
Superficie por tipo de obra:
Nueva: m² Reg: m²
Amp.: 107.82 m² Renov: m²
Demolicion: m²
Superficie Total en trámite: 107.82 m²

RESUMEN DE AREAS:

SUPERFICIE CUBIERTA P. B: 53.90 m² SUPERFICIE CUBIERTA TOTAL: 161.72 m²
SUPERFICIE EXTERIOR: 57.23 m² CAJONES DE ESTACIONAMIENTO: 1

Se extiende la presente Licencia de construcción para los fines y usos que en esta se señalan a los 14 días del mes de Febrero del año 201 8.

~~Autorizó~~
Director General de Obras Publicas,
Desarrollo Urbano y Ecología

Ing. Roberto Chim Interian



DIRECCIÓN GENERAL DE OBRAS PÚBLICAS,
DESARROLLO URBANO Y ECOLOGÍA.



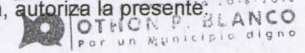
MUNICIPIO OTHON P. BLANCO
ESTADO DE QUINTANA ROO

H. AYUNTAMIENTO MUNICIPAL DE OTHON P. BLANCO
DIRECCION GENERAL DE OBRAS PUBLICAS,
DESARROLLO URBANO Y ECOLOGIA

AMPLIACIÓN



Con fundamento en el Artículo 118, del Reglamento de Desarrollo Urbano y Seguridad Estructural para el Municipio de Othón P. Blanco, la Dirección General de Obras Públicas, Desarrollo Urbano y Ecología, autoriza la presente:



LICENCIA DE CONSTRUCCION.

DATOS DE LA CONSTRUCCION:

Tipo : AMPLIACION
 uso: CASA HABITACION
 Proyecto: ARQUITECTONICO
 Descripción: Muro de Block y Losa de Concreto
 Ubicación:

VIGENCIA:

No LICENCIA: 000008
 Fecha de iniciación: 02 Febrero / 2018
 Fecha terminación: 02 Agosto / 2018
 Período de obra: 180 días meses. 6

RETORNO TUCAN # 120 043 228 SIAN KA'AN II CHETUMAL
CALLE No. Lte Mza COL: CD

SUPERFICIE DE CONSTRUCCION:

SUPERFICIES EXISTENTES:

Superficie total del predio: 144.00 m²
 Superficie const. P.B: 82.25 m²
 Superficie const. P.A: 0.00 m²
 Superficie cubierta: 82.25 m²

SUPERFICIES A CONSTRUIR :

Superficie por nivel:
 P.B: 0.00 m² P.A: 96.55 m²
 Superficie por tipo de obra:
 Nueva: 0.00 m² Reg: 0.00 m²
 Amp.: 96.55 m² Renov: 0.00 m²
 Demolicion: 0.00 m²
 Superficie Total en trámite: 96.55 m²

RESUMEN DE AREAS:

SUPERFICIE CUBIERTA P. B: 82.25 m² SUPERFICIE CUBIERTA TOTAL: 178.80 m²
 SUPERFICIE EXTERIOR: 61.75 m² CAJONES DE ESTACIONAMIENTO: 1

Se extiende la presente Licencia de construcción para los fines y usos que en esta se señalan a los 02 días del mes de Febrero del año 201 8

Autorizó

ING. ROBERTO CHIM INTERIAN

DIRECTOR GENERAL DE OBRAS PUBLICAS, DESARROLLO URBANO Y ECOLOGIA



M. AYUNTAMIENTO 000018-2018
OTHÓN P. BLANCO
Por un Municipio digno

DIRECCIÓN GENERAL DE OBRAS PÚBLICAS,
DESARROLLO URBANO Y ECOLOGÍA.

De acuerdo a la Fracción III del Artículo 33 de la Ley de Transparencia y acceso a la Información Pública del Estado de Quintana Roo, le informamos que los datos personales proporcionados formaran parte de un sistema de datos personales y correspondientes expediente, el cual quedara bajo resguardo de esta Dirección; dichos datos serán utilizados para los fines por los que fueron recabados.



MUNICIPIO OTHON P. BLANCO
ESTADO DE QUINTANA ROO

H. AYUNTAMIENTO MUNICIPAL DE OTHON P. BLANCO
DIRECCION GENERAL DE OBRAS PUBLICAS
DESARROLLO URBANO Y ECOLOGIA

AMPLIACION



Con fundamento en el Artículo 118, del Reglamento de Desarrollo Urbano y Seguridad Estructural para el Municipio de Othón P. Blanco, la Dirección General de Obras Públicas, Desarrollo Urbano y Ecología, autoriza la presente:

AYUNTAMIENTO 2016-2018
OTHÓN P. BLANCO
Por un Municipio digno

LICENCIA DE CONSTRUCCION.

DATOS DE LA CONSTRUCCION:

Tipo : AMPLIACION
 uso: MIXTO
 Proyecto: CASA HABITACION-DISPENSADOR DE AGUA
 Descripción: MUROS DE BLOCK HUECO, LOSA ARMADA DE VIGUETA Y BOVEDILLA.
 Ubicación:
CALLE CUBA **365** **09** **5** **FRACC. CARIBE** **CHETUMAL**
 CALLE No. Lte Mza COL: CD

VIGENCIA:

No LICENCIA: 000007
 Fecha de iniciación: 2 / Febrero / 2018
 Fecha terminación: 2 / agosto / 2018
 Periodo de obra: 180 días meses. 6

SUPERFICIE DE CONSTRUCCION:

SUPERFICIES EXISTENTES:

Superficie total del predio: 160.00 m²
 Superficie const. P.B: 41.51 m²
 Superficie const. P.A: m²
 Superficie cubierta: 82.84 m²

SUPERFICIES A CONSTRUIR :

Superficie por nivel:
 P.B: 41.33 m² P.A: m²
 Superficie por tipo de obra:
 Ampl. P.B: m² Ampl. P.A.: m²
 C. Antigua: m² Renov: m²
 Interes Social: 41.51 m²
 Superficie Total en trámite: 41.33 m²

RESUMEN DE AREAS:

SUPERFICIE CUBIERTA P. B: 82.84 m² SUPERFICIE CUBIERTA TOTAL: 82.84 m²
 SUPERFICIE EXTERIOR: 118.49 m² CAJONES DE ESTACIONAMIENTO: 1

Se extiende la presente Licencia de construcción para los fines y usos que en esta se señalan a los 2 días del mes de Febrero del año 2018

Autorizó
EL DIRECTOR GENERAL DE
OBRAS PÚBLICAS, DESARROLLO URBANO Y ECOLOGÍA



ING. ROBERTO CHIN INTERIAN

DIRECCIÓN GENERAL DE OBRAS PÚBLICAS,
DESARROLLO URBANO Y ECOLOGÍA

De acuerdo a la Fracción III del Artículo 33 de la Ley de Transparencia y acceso a la Información Pública del Estado de Quintana Roo, le informamos que los datos personales proporcionados formaran parte de un sistema de datos personales y correspondientes expediente, el cual quedara bajo resguardo de esta Dirección; dichos datos serán utilizados para los fines por los que fueron recabados.



H. AYUNTAMIENTO MUNICIPAL DE OTHON P. BLANCO
DIRECCION GENERAL DE OBRAS PUBLICAS,
DESARROLLO URBANO Y ECOLOGIA

Con fundamento en el Artículo 118, del Reglamento de Desarrollo Urbano y Seguridad Estructural para el Municipio de Othón P. Blanco, la Dirección General de Obras Públicas, Desarrollo Urbano y Ecología, autoriza la presente:

LICENCIA DE CONSTRUCCION.

DATOS DE LA CONSTRUCCION:

Tipo : Ampliacion
 uso: Casa - Habitacion
 Proyecto: Casa Habitacion
 Descripción: Concreto Ref, Castillos, Muro Block
 Ubicación: Palermo 281 21

VIGENCIA:

No LICENCIA: 000006
 Fecha de iniciación: 01-FEB-2018
 Fecha terminación: 01-AGOSTO-2018
 Periodo de obra: 1 meses. 6

CALLE No. Lte Mza COL: CD

SUPERFICIE DE CONSTRUCCION:

SUPERFICIES EXISTENTES:

Superficie total del predio: 200.00 m²
 Superficie const. P.B: 114.95 m²
 Superficie const. P.A: m²
 Superficie cubierta: m²

SUPERFICIES A CONSTRUIR:

Superficie por nivel: P. B. 114.95 m²
 Altura Barda m² Seg. Niv: 114.95 m²
 Superficie por tipo de obra:
 Nueva: m² Reg: 114.95 m²
 Amp.: 114.95 m² Renov: m²
 Demolicion: m²
 Sup. Total en trámite: 229.90 m²

RESUMEN DE AREAS:

SUPERFICIE CUBIERTA P. B: 114.95 m² SUP. CUBIERTA TOTAL: 114.95 m²
 SUPERFICIE EXTERIOR: 85.05 m² CAJONES ESTACIONAMIENTO 1x VIVIENDA: 1

Se extiende la presente Licencia de construcción para los fines y usos que en esta se señalan a los 01 días del mes de FEBRERO del año 2018


Autorizó
 Director General de Obras Públicas,
 Desarrollo Urbano y Ecología

Ing. Roberto Chim Interian



DIRECCIÓN GENERAL DE OBRAS PÚBLICAS,
 DESARROLLO URBANO Y ECOLOGÍA.

De acuerdo a la Fracción III del Artículo 33 de la Ley de Transparencia y acceso a la Información Pública del Estado de Quintana Roo, le informamos que los datos personales proporcionados formaran parte de un sistema de datos personales y correspondientes expediente, el cual quedara bajo resguardo de esta Dirección; dichos datos serán utilizados para los fines por los que fueron recabados.



MUNICIPIO OTHÓN P. BLANCO
ESTADO DE QUINTANA ROO

H. AYUNTAMIENTO MUNICIPAL DE OTHON P. BLANCO
DIRECCION GENERAL DE OBRAS PUBLICAS,
DESARROLLO URBANO Y ECOLOGIA

Con fundamento en el Artículo 118, del Reglamento de Desarrollo Urbano y Seguridad Estructural para el Municipio de Othón P. Blanco, la Dirección General de Obras Públicas, Desarrollo Urbano y Ecología, autoriza la presente:

LICENCIA DE CONSTRUCCION.

DATOS DE LA CONSTRUCCION:

Tipo : NUEVA
 uso: HABITACIONAL
 Proyecto: ARQUITECTONICO
 Descripción: Muro de Block y Losa de Concreto
 Ubicación:

VIGENCIA:

No LICENCIA: 000005
 Fecha de iniciación: 01-FEB-2018
 Fecha terminación: 01-Agosto-2018
 Período de obra: 1 meses. 5

C- MONTE KATYN # 178 37 734 CUMBRES Chetumal
 CALLE No. Lte Mza COL: CD

SUPERFICIE DE CONSTRUCCION:

SUPERFICIES EXISTENTES:

Superficie total del predio: 180.00 m²
 Superficie const. P.B: 0.00 m²
 Superficie const. P.A: 0.00 m²
 Superficie cubierta: 0.00 m²

SUPERFICIES A CONSTRUIR :

Superficie por nivel:
 P.B: 94.85 m² P.A: 105.23 m²
 Superficie por tipo de obra:
 Nueva: 200.08 m² Reg: m²
 Amp.: 0.00 m² Renov: 0.00 m²
 Demolicion: m²
 Superficie Total en trámite: 200.08 m²

RESUMEN DE AREAS:


SUPERFICIE CUBIERTA P. B: 0.00 m² SUPERFICIE CUBIERTA TOTAL: 200.08 m²
 SUPERFICIE EXTERIOR: 180.00 m² CAJONES DE ESTACIONAMIENTO: 1

Se extiende la presente Licencia de construcción para los fines y usos que en esta se señalan a los 18 días del mes de AGOSTO del año 2018

Autorizó

ING. ROBERTO CHIM INTERIAN

DIRECTOR GENERAL DE OBRAS PUBLICAS, DESARROLLO URBANO Y ECOLOGIA



De acuerdo a la Fracción III del Artículo 33 de la Ley de Transparencia y acceso a la Información Pública del Estado de Quintana Roo, le informamos que los datos personales proporcionados formaran parte de un sistema de datos personales y correspondientes expediente, el cual quedara bajo resguardo de esta Dirección; dichos datos serán utilizados para los fines por los que fueron recabados.



MUNICIPIO OTHÓN P. BLANCO
ESTADO DE QUINTANA ROO

H. AYUNTAMIENTO MUNICIPAL DE OTHÓN P. BLANCO
DIRECCION GENERAL DE OBRAS PUBLICAS,
DESARROLLO URBANO Y ECOLOGIA

Con fundamento en el Artículo 118, del Reglamento de Desarrollo Urbano y Seguridad Estructural para el Municipio de Othón P. Blanco, la Dirección General de Obras Públicas Desarrollo Urbano y Ecología, autoriza la presente

MUNICIPIO OTHÓN P. BLANCO
Por un Municipio digno

LICENCIA DE CONSTRUCCION.

DATOS DE LA CONSTRUCCION:

Tipo : Regularizacion
 uso: Habitacional
 Proyecto: Arquitectónico
 Descripción: Cimentacion de mamposteria, muros de block, castillos cadenas y losa de concreto armado,
 Ubicación:

VIGENCIA:

No LICENCIA: 000003
 Fecha de iniciación: 25/enero/2018
 Fecha terminación: 25/julio/2018
 Período de obra: 180 días meses. 6

Calzada Veracruz 497 015 008 Adolfo Lopez Mateos Chetumal
Calle No. Lte Mza Col: CD

SUPERFICIE DE CONSTRUCCION:

SUPERFICIES EXISTENTES:

Superficie total del predio: 357.00 m²
 Superficie const. P.B: 267.15 m²
 Superficie const. P.A: 247.85 m²
 Superficie cubierta: m²

SUPERFICIES A CONSTRUIR :

Superficie por nivel:
 P.B: m² P.A: m²
 Superficie por tipo de obra:
 Nueva: m² Reg: 79.00 m²
 Amp.: m² Renov: m²
 Demolicion: m²
 Superficie Total en trámite: 79.00 m²

RESUMEN DE AREAS:

SUPERFICIE CUBIERTA P. B: 267.15 m² SUPERFICIE CUBIERTA TOTAL: 515.00 m²
 SUPERFICIE EXTERIOR: 89.85 m² CAJONES DE ESTACIONAMIENTO: 2

Se extiende la presente Licencia de construcción para los fines y usos que en esta se señalan a los 25 días del mes de enero del año 201 8


Autorizó
 DIRECTOR GENERAL DE OBRAS PUBLICAS,
 DESARROLLO URBANO Y ECOLOGIA

ING. ROBERTO CHIM INTERIAN



DIRECCIÓN GENERAL DE OBRAS PÚBLICAS,
DESARROLLO URBANO Y ECOLOGÍA.

De acuerdo a la Fracción III del Artículo 33 de la Ley de Transparencia y acceso a la Información Pública del Estado de Quintana Roo, le informamos que los datos personales proporcionados formaran parte de un sistema de datos personales y correspondientes expediente, el cual quedara bajo resguardo de esta Dirección; dichos datos serán utilizados para los fines por los que fueron recabados.



H. AYUNTAMIENTO MUNICIPAL DE OTHON P. BLANCO
DIRECCION GENERAL DE OBRAS PUBLICAS,
DESARROLLO URBANO Y ECOLOGIA

MUNICIPIO OTHON P. BLANCO
ESTADO DE QUINTANA ROO

Con fundamento en el Artículo 118, del Reglamento de Desarrollo Urbano y Seguridad Estructural para el Municipio de Othón P. Blanco, la Dirección General de Desarrollo Urbano y Ecología, autoriza la presente:



LICENCIA DE CONSTRUCCION.

DATOS DE LA CONSTRUCCION:

Tipo : REGULARIZACION
uso: HABITACIONAL
Proyecto: CASA HABITACION
Descripción: VIVIENDA DE 3 NIVELES (P.B. +1er+2do)
Ubicación:

VIGENCIA:

No LICENCIA: 000001
Fecha de iniciación: 24/enero/2018
Fecha terminación: 24/julio/2018
Periodo de obra: 180 dia meses. 6

BOULEVARD CUMBRES 198 33 737 RES. CUMBRES CHETUMAL
CALLE No. Lte Mza COL. CD.

SUPERFICIE DE CONSTRUCCION:

SUPERFICIES EXISTENTES:

Superficie total del predio: 176.57 m²
Superficie const. P.B: 94.00 m²
Superficie const. P.A: 148.00 m²
Superficie cubierta: 242.00 m²

SUPERFICIES A CONSTRUIR :

Superficie por nivel:
P.B: 94.00 m² P.A: 148.00 m²
Superficie por tipo de obra:
Nueva: 0.00 m² Reg: 242.00 m²
Amp.: 0.00 m² Renov: 0.00 m²
Demolicion: 0.00 m²
Superficie Total en trámite: 242.00 m²

RESUMEN DE AREAS:

SUPERFICIE CUBIERTA P. B: 94.00 m² SUPERFICIE CUBIERTA TOTAL: 242.00 m²
SUPERFICIE EXTERIOR: 82.57 m² CAJONES DE ESTACIONAMIENTO: 1

Se extiende la presente Licencia de construcción para los fines y usos que en esta se señalan a los 24 días del mes de enero del año 2018

Autorizó
DIRECTOR GENERAL DE OBRAS PUBLICAS,
DESARROLLO URBANO Y ECOLOGIA



ING. ROBERTO CHIM INTERIAN

DIRECCION GENERAL DE OBRAS PUBLICAS,
DESARROLLO URBANO Y ECOLOGIA

De acuerdo a la Fracción III del Artículo 33 de la Ley de Transparencia y acceso a la Información Publica del Estado de Quintana Roo, le informamos que los datos personales proporcionados formaran parte de un sistema de datos personales y correspondientes expediente, el cual quedara bajo resguardo de esta Dirección; dichos datos serán utilizados para los fines por los que fueron recabados.