



MUNICIPIO OTHON P. BLANCO
ESTADO DE QUINTANA ROO

H. AYUNTAMIENTO MUNICIPAL DE OTHON P. BLANCO
DIRECCION GENERAL DE DESARROLLO URBANO
MEDIO AMBIENTE Y ECOLOGIA



Municipio de todos

OTHÓN P. BLANCO
H. AYUNTAMIENTO 2018-2021

Con fundamento en el Artículo 118, del Reglamento de Desarrollo Urbano y Seguridad Estructural para el Municipio de Othón P. Blanco, la Dirección General de Desarrollo Urbano, Medio Ambiente y Ecología, autoriza la presente:

LICENCIA DE CONSTRUCCION.

DATOS DE LA CONSTRUCCION:

Tipo : NUEVA
uso: HABITACIONAL
Proyecto: CASA DE PLAYA
Descripción: CASA HABITACION DE DOS NIVELES, EN P.B.- 2
RECAMARAS CON BAÑO, SALA, COMEDOR Y
COCINA. EN P.A. DOS RECAMARAS CON BAÑO
Ubicación:

VIGENCIA:

No LICENCIA: 000058
Fecha de iniciación: 21-Dic-2018
Fecha terminación: 21-JUNIO-2019
Período de obra: 180 días meses. 6

CARRETERA MAHAHUAL - XCALAK	S/N	945	0	0	MAHAHUAL
CALLE	No.	Lte.	Mza.	Col.	CD

SUPERFICIE DE CONSTRUCCION:

SUPERFICIES EXISTENTES:

Superficie total del predio: 1,351.21 m²
Superficie const. P.B: 0.00 m²
Superficie const. P.A: 0.00 m²
Superficie cubierta: 0.00 m²

SUPERFICIAS A CONSTRUIR :

Superficie por nivel:
P.B: 148.83 m² P.A: 82.23 m²
Superficie por tipo de obra:
Nueva: 231.06 m² Reg: 0.00 m²
Amp.: 0.00 m² Renov: 0.00 m²
Demolicion: 0.00 m²
Superficie Total en trámite: 231.06 m²

RESUMEN DE AREAS:

SUPERFICIE CUBIERTA P. B:	<u>148.83</u> m ²	SUPERFICIE CUBIERTA TOTAL:	<u>231.06</u> m ²
SUPERFICIE EXTERIOR:	<u>1202.38</u> m ²	CAJONES DE ESTACIONAMIENTO:	<u>2</u>

Se extiende la presente Licencia de construcción para los fines y usos que en esta se señalan a los 21 días del mes de Diciembre del año 2018

Autorizó

DIRECTOR GENERAL DE DESARROLLO URBANO
MEDIO AMBIENTE Y ECOLOGIA




Municipio de todos
OTHÓN P. BLANCO
H. AYUNTAMIENTO 2018-2021

DIRECCION GENERAL DE DESARROLLO URBANO
MEDIO AMBIENTE Y ECOLOGIA
DIRECCION DE DESARROLLO URBANO

ARQ. DANTE AHUIZOTL KOH ROMERO

De acuerdo a la Fracción III del Artículo 33 de la Ley de Transparencia y acceso a la Información Pública del Estado de Quintana Roo, le informamos que los datos personales proporcionados formaran parte de un sistema de datos personales y correspondientes expediente, el cual quedara bajo resguardo de esta Dirección; dichos datos serán utilizados para los fines por los que fueron recabados.



MUNICIPIO OTHON P. BLANCO
ESTADO DE QUINTANA ROO

H. AYUNTAMIENTO MUNICIPAL DE OTHON P. BLANCO
DIRECCION GENERAL DE DESARROLLO URBANO,
MEDIO AMBIENTE Y ECOLOGIA



Municipio de todos

OTHÓN P. BLANCO
M. AYUNTAMIENTO 2018-2021

Con fundamento en el Artículo 118, del Reglamento de Desarrollo Urbano y Seguridad Estructural para el Municipio de Othón P. Blanco, la Dirección General de Desarrollo Urbano, Medio Ambiente y Ecología, autoriza la presente:

LICENCIA DE CONSTRUCCION.

DATOS DE LA CONSTRUCCION:

Tipo : REGULARIZACIÓN
uso: HABITACIONAL DENSIDAD MEDIA
Proyecto: HABITACIONAL
Descripción: REGULARIZACIÓN DE CASA HABITACIÓN, EN PLANTA BAJA: RECAMARA, BAÑO Y BODEGA, EN PLANTA ALTA: RECAMARÁ, DOS VESTIDORES, TERRAZA Y BAÑO.

Ubicación:

RETORNO ARBOLEDAS DOS 009 18 62 RESIDENCIAL ARBOLEDAS CHETUMAL
CALLE No. Lte. Mza. Col. CD

VIGENCIA:

No LICENCIA: 000057
Fecha de iniciación: 21-DIC-2018
Fecha terminación: 21-Junio-2019
Período de obra: 180 días 6 meses.

SUPERFICIE DE CONSTRUCCION:

SUPERFICIES EXISTENTES:

Superficie total del predio: 320.00 m²
Superficie const. P.B: 100.14 m²
Superficie const. P.A: 127.02 m²
Superficie cubierta: 227.16 m²

SUPERFICIES A CONSTRUIR :

Superficie por nivel:
P.B: 0.00 m² P.A: 0.00 m²
Superficie por tipo de obra:
Nueva: 0.00 m² Reg: 121.62 m²
Amp.: 0.00 m² Renov: 0.00 m²
Demolicion: 0.00 m²
Superficie Total en trámite: 121.62 m²

RESUMEN DE AREAS:

SUPERFICIE CUBIERTA P. B: 100.14 m² SUPERFICIE CUBIERTA TOTAL: 227.16 m²
SUPERFICIE EXTERIOR: 219.86 m² CAJONES DE ESTACIONAMIENTO: 2

Se extiende la presente Licencia de construcción para los fines y usos que en esta se señalan a los 21 días del mes de Diciembre del año 201 8

Autorizó

DIRECTOR GENERAL DE DESARROLLO URBANO
MEDIO AMBIENTE Y ECOLOGIA

ARQ. DANTE AHUIZOTL KOH ROMERO



Municipio de todos

OTHÓN P. BLANCO

M. AYUNTAMIENTO 2018-2021

DIRECCION GENERAL DE DESARROLLO URBANO

MEDIO AMBIENTE Y ECOLOGIA

De acuerdo a la Fracción III del Artículo 33 de la Ley de Transparencia y acceso a la Información Pública del Estado de Quintana Roo, le informamos que los datos personales proporcionados formaran parte de un sistema de datos personales y correspondientes expediente, el cual quedara bajo resguardo de esta Dirección; dichos datos serán utilizados para los fines por los que fueron recabados.



MUNICIPIO OTHÓN P. BLANCO
ESTADO DE QUINTANA ROO

H. AYUNTAMIENTO MUNICIPAL DE OTHON P. BLANCO
DIRECCION GENERAL DE DESARROLLO URBANO
MEDIO AMBIENTE Y ECOLOGÍA



Municipio de todos

OTHÓN P. BLANCO
H. AYUNTAMIENTO 2018-2021

Con fundamento en el Artículo 118, del Reglamento de Desarrollo Urbano y Seguridad Estructural para el Municipio de Othón P. Blanco, la Dirección General de Desarrollo Urbano, Medio Ambiente y Ecología, autoriza la presente:

LICENCIA DE CONSTRUCCION.

DATOS DE LA CONSTRUCCION:

VIGENCIA:

Tipo : OBRA NUEVA
uso: HABITACIONAL
Proyecto: CASA HABITACION
Descripción: MUROS Y LOSAS DE VIGUETA Y BOVEDILLA
Ubicación:

No LICENCIA: 000056
Fecha de iniciación: 21-DIC-2018
Fecha terminación: 21-JUNIO-2019
Período de obra: 182 días meses. 6

MARIO BERNARDO RAMIREZ CANUL 85 3 3 FRACC.RESIDENCIAL
CALLE No. Lte Mza CONSTITUYENTES CHETUMAL.
COL: CD

SUPERFICIE DE CONSTRUCCION:

SUPERFICIES EXISTENTES:

Superficie total del predio: 128.88 m²
Superficie const. P.B: 0.00 m²
Superficie const. P.A: 0.00 m²
Superficie cubierta: 0.00 m²

SUPERFICIES A CONSTRUIR :

Superficie por nivel:
P.B: 56.79 m² P.A: - m²
Superficie por tipo de obra:
Nueva: 56.79 m² Reg: 0.00 m²
Amp.: 0.00 m² Renov: 0.00 m²
Demolición: 0.00 m²
Superficie Total en trámite: 56.79 m²

RESUMEN DE AREAS:

SUPERFICIE CUBIERTA P. B: 56.79 m² SUPERFICIE CUBIERTA TOTAL: 56.79 m²
SUPERFICIE EXTERIOR: 72.09 m² CAJONES DE ESTACIONAMIENTO: 1

Se extiende la presente Licencia de construcción para los fines y usos que en esta se señalan a los 21 días del mes de Diciembre del año 201 8

Autorizó

DIRECTOR GENERAL DE DESARROLLO URBANO
MEDIO AMBIENTE Y ECOLOGIA



Municipio de todos

OTHÓN P. BLANCO
H. AYUNTAMIENTO 2018 2021

DIRECCION GENERAL DE DESARROLLO URBANO
MEDIO AMBIENTE Y ECOLOGIA
DIRECCION DE DESARROLLO URBANO

ARQ. DANTE AHUIZOTL KOH ROMERO

De acuerdo a la Fracción III del Artículo 33 de la Ley de Transparencia y acceso a la Información Pública del Estado de Quintana Roo, le informamos que los datos personales proporcionados formaran parte de un sistema de datos personales y correspondientes expediente, el cual quedara bajo resguardo de esta Dirección; dichos datos serán utilizados para los fines por los que fueron recabados.



H. AYUNTAMIENTO MUNICIPAL DE OTHON P. BLANCO
DIRECCION GENERAL DE DESARROLLO URBANO
MEDIO AMBIENTE Y ECOLOGÍA



Municipio de todos

OTHÓN P. BLANCO
H. AYUNTAMIENTO 2018-2021

MUNICIPIO OTHÓN P. BLANCO
ESTADO DE QUINTANA ROO

Con fundamento en el Artículo 118, del Reglamento de Desarrollo Urbano y Seguridad Estructural para el Municipio de Othón P. Blanco, la Dirección General de Desarrollo Urbano, Medio Ambiente y Ecología, autoriza la presente:

LICENCIA DE CONSTRUCCION.

DATOS DE LA CONSTRUCCION:

Tipo : OBRA NUEVA
uso: HABITACIONAL
Proyecto: CASA HABITACION
Descripción: MUROS Y LOSAS DE VIGUETA Y BOVEDILLA
Ubicación:

VIGENCIA:

No LICENCIA: 000055
Fecha de iniciación: 21-DIC-2018
Fecha terminación: 21-JUNIO-2019
Periodo de obra: 180 días meses. 6

MARIO BERNARDO RAMIREZ CANUL 89 5 3 FRACC.RESIDENCIAL
CALLE No. Lte Mza CONSTITUYENTES CHETUMAL.
COL: CD

SUPERFICIE DE CONSTRUCCION:

SUPERFICIES EXISTENTES:

Superficie total del predio: 128.88 m²
Superficie const. P.B: 0.00 m²
Superficie const. P.A: 0.00 m²
Superficie cubierta: 0.00 m²

SUPERFICIES A CONSTRUIR :

Superficie por nivel:
P.B: 44.06 m² P.A: - m²
Superficie por tipo de obra:
Nueva: 44.06 m² Reg: 0.00 m²
Amp.: 0.00 m² Renov: 0.00 m²
Demolición: 0.00 m²
Superficie Total en trámite: 44.06 m²

RESUMEN DE AREAS:

SUPERFICIE CUBIERTA P. B: 44.06 m² SUPERFICIE CUBIERTA TOTAL: 44.06 m²
SUPERFICIE EXTERIOR: 84.82 m² CAJONES DE ESTACIONAMIENTO: 1

Se extiende la presente Licencia de construcción para los fines y usos que en esta se señalan a los 21 días del mes de Diciembre del año 2018

Autorizó

DIRECTOR GENERAL DE DESARROLLO URBANO
MEDIO AMBIENTE Y ECOLOGIA



Municipio de todos

OTHÓN P. BLANCO

H. AYUNTAMIENTO 2018-2021

DIRECCION GENERAL DE DESARROLLO URBANO

MEDIO AMBIENTE Y ECOLOGIA

DIRECCION DE DESARROLLO URBANO

ARQ. DANTE AHUIZOTL KOH ROMERO

De acuerdo a la Fracción III del Artículo 33 de la Ley de Transparencia y acceso a la Información Pública del Estado de Quintana Roo, le informamos que los datos personales proporcionados formaran parte de un sistema de datos personales y correspondientes expediente, el cual quedara bajo resguardo de esta Dirección; dichos datos serán utilizados para los fines por los que fueron recabados.



H. AYUNTAMIENTO MUNICIPAL DE OTHON P. BLANCO
 DIRECCION GENERAL DE DESARROLLO URBANO
 MEDIO AMBIENTE Y ECOLOGÍA



MUNICIPIO OTHÓN P. BLANCO
 ESTADO DE QUINTANA ROO

Con fundamento en el Artículo 118, del Reglamento de Desarrollo Urbano y Seguridad Estructural para el Municipio de Othón P. Blanco, la Dirección General de Desarrollo Urbano, Medio Ambiente y Ecología, autoriza la presente:

LICENCIA DE CONSTRUCCION.

DATOS DE LA CONSTRUCCION:

VIGENCIA:

Tipo : OBRA NUEVA
 uso: HABITACIONAL
 Proyecto: CASA HABITACION
 Descripción: MUROS Y LOSAS DE VIGUETA Y BOVEDILLA
 Ubicación:

No LICENCIA: 000054
 Fecha de iniciación: 21-DIC-2018
 Fecha terminación: 21-JUNIO-2019
 Período de obra: 180 días meses. 6

MARIO BERNARDO RAMIREZ CANUL 93 7 3 FRACC.RESIDENCIAL CHETUMAL.
 CALLE No. Lte Mza COL: CD

SUPERFICIE DE CONSTRUCCION:

SUPERFICIES EXISTENTES:

SUPERFICIES A CONSTRUIR :

Superficie total del predio: 128.88 m²
 Superficie const. P.B: 0.00 m²
 Superficie const. P.A: 0.00 m²
 Superficie cubierta: 0.00 m²

Superficie por nivel:
 P.B: 56.79 m² P.A: - m²
 Superficie por tipo de obra:
 Nueva: 56.79 m² Reg: 0.00 m²
 Amp.: 0.00 m² Renov: 0.00 m²
 Demolición: 0.00 m²
 Superficie Total en trámite: 56.79 m²


RESUMEN DE AREAS:

SUPERFICIE CUBIERTA P. B: 56.79 m² SUPERFICIE CUBIERTA TOTAL: 56.79 m²
 SUPERFICIE EXTERIOR: 72.09 m² CAJONES DE ESTACIONAMIENTO: 1

Se extiende la presente Licencia de construcción para los fines y usos que en esta se señalan a los 21 días del mes de Diciembre del año 2018

Autorizó

DIRECTOR GENERAL DE DESARROLLO URBANO
 MEDIO AMBIENTE Y ECOLOGÍA



ARQ. DANTE AHUIZOTL KOH ROMERO

De acuerdo a la Fracción III del Artículo 33 de la Ley de Transparencia y acceso a la Información Pública del Estado de Quintana Roo, le informamos que los datos personales proporcionados formaran parte de un sistema de datos personales y correspondientes expediente, el cual quedara bajo resguardo de esta Dirección; dichos datos serán utilizados para los fines por los que fueron recabados.



H. AYUNTAMIENTO MUNICIPAL DE OTHON P. BLANCO
DIRECCION GENERAL DE DESARROLLO URBANO
MEDIO AMBIENTE Y ECOLOGÍA



MUNICIPIO OTHON P. BLANCO
ESTADO DE QUINTANA ROO

Con fundamento en el Artículo 118, del Reglamento de Desarrollo Urbano y Seguridad Estructural para el Municipio de Othón P. Blanco, la Dirección General de Desarrollo Urbano, Medio Ambiente y Ecología, autoriza la presente:

LICENCIA DE CONSTRUCCION.

DATOS DE LA CONSTRUCCION:

VIGENCIA:

Tipo : OBRA NUEVA
uso: HABITACIONAL
Proyecto: CASA HABITACION
Descripción: MUROS Y LOSAS DE VIGUETA Y BOVEDILLA
Ubicación:

No LICENCIA: 000053
Fecha de iniciación: 21-Dic-2018
Fecha terminación: 21-Junio-2019
Período de obra: 180 días meses. 6

MARIO BERNARDO RAMIREZ CANUL 82 47 2 FRACC.RESIDENCIAL CHETUMAL.
CALLE No. Lte Mza COL: CD

SUPERFICIE DE CONSTRUCCION:

SUPERFICIES EXISTENTES:

Superficie total del predio: 136.54 m²
Superficie const. P.B: 0.00 m²
Superficie const. P.A: 0.00 m²
Superficie cubierta: 0.00 m²

SUPERFICIES A CONSTRUIR :

Superficie por nivel:
P.B: 46.06 m² P.A: m²
Superficie por tipo de obra:
Nueva: 46.06 m² Reg: 0.00 m²
Amp.: 0.00 m² Renov: 0.00 m²
Demolición: 0.00 m²
Superficie Total en trámite: 46.06 m²

RESUMEN DE AREAS:

SUPERFICIE CUBIERTA P. B: 46.06 m² SUPERFICIE CUBIERTA TOTAL: 46.06 m²
SUPERFICIE EXTERIOR: 90.48 m² CAJONES DE ESTACIONAMIENTO: 1

Se extiende la presente Licencia de construcción para los fines y usos que en esta se señalan a los 21 días del mes de Diciembre del año 2018

Autorizó


DIRECTOR GENERAL DE DESARROLLO URBANO
MEDIO AMBIENTE Y ECOLOGIA



MUNICIPIO DE TODOS
OTHÓN P. BLANCO
H. AYUNTAMIENTO 2018-2021
DIRECCION GENERAL DE DESARROLLO URBANO
MEDIO AMBIENTE Y ECOLOGIA
DIRECCION DE DESARROLLO URBANO

ARQ. DANTE AHUIZOTL KOH ROMERO

De acuerdo a la Fracción III del Artículo 33 de la Ley de Transparencia y acceso a la Información Pública del Estado de Quintana Roo, le informamos que los datos personales proporcionados formaran parte de un sistema de datos personales y correspondientes expediente, el cual quedara bajo resguardo de esta Dirección; dichos datos serán utilizados para los fines por los que fueron recabados.



MUNICIPIO OTHON P. BLANCO
ESTADO DE QUINTANA ROO

H. AYUNTAMIENTO MUNICIPAL DE OTHON P. BLANCO
DIRECCION GENERAL DE DESARROLLO URBANO
MEDIO AMBIENTE Y ECOLOGIA

Con fundamento en el Artículo 118, del Reglamento de Desarrollo Urbano y Seguridad Estructural para el Municipio de Othón P. Blanco, la Dirección General de Desarrollo Urbano, Medio Ambiente y Ecología, autoriza la presente:



Municipio de todos
OTHÓN P. BLANCO
AYUNTAMIENTO 2018-2021



LICENCIA DE CONSTRUCCION.

DATOS DE LA CONSTRUCCION:

VIGENCIA:

Tipo : AMPLIACIÓN
uso: MIXTO
Proyecto: UN DEPARTAMENTO EN PLANTA ALTA
Descripción: UN DEPARTAMENTO
Ubicación:

No LICENCIA: 000050
Fecha de iniciación: 18-Dic-2018
Fecha terminación: 18-Junio-2019
Período de obra: 180 días meses. 6

Av. Paseo del Puerto	1046	54	6	Nvo Mahahual	MAHAHUAL
CALLE	No.	Lte.	Mza.	Col.	CD

SUPERFICIE DE CONSTRUCCION:

SUPERFICIES EXISTENTES:

Superficie total del predio: 300,00 m²
Superficie const. P.B: 42,40 m²
Superficie const. P.A: m²
Superficie cubierta: 42,40 m²

SUPERFICIAS A CONSTRUIR :

Superficie por nivel:
P.B: 0,00 m² P.A: 74,40 m²
Superficie por tipo de obra:
Nueva: 0,00 m² Reg: 0,00 m²
Amp.: 74,40 m² Renov: 0,00 m²
Demolicion: 0,00 m²
Superficie Total en trámite: 74,40 m²

RESUMEN DE AREAS:

SUPERFICIE CUBIERTA P. B:	<u>42,40</u> m ²	SUPERFICIE CUBIERTA TOTAL:	<u>116,80</u> m ²
SUPERFICIE EXTERIOR:	<u>241,60</u> m ²	CAJONES DE ESTACIONAMIENTO:	<u>3</u>

Se extiende la presente Licencia de construcción para los fines y usos que en esta se señalan a los 18 días del mes de Diciembre del año 201 8

Autorizó

DIRECTOR GENERAL DE DESARROLLO URBANO
MEDIO AMBIENTE Y ECOLOGIA

ARQ. DANTE AHUIZOTL KOH ROMERO



Municipio de todos

OTHÓN P. BLANCO

H. AYUNTAMIENTO 2018-2021


DIRECCION GENERAL DE DESARROLLO URBANO
MEDIO AMBIENTE Y ECOLOGIA

De acuerdo a la Fracción III del Artículo 33 de la Ley de Transparencia y acceso a la Información Pública del Estado de Quintana Roo, informamos que los datos personales proporcionados formaran parte de un sistema de datos personales y correspondientes expediente, el cual quedara bajo resguardo de esta Dirección; dichos datos serán utilizados para los fines por los que fueron recabados.



H. AYUNTAMIENTO MUNICIPAL DE OTHÓN P. BLANCO
DIRECCIÓN GENERAL DE DESARROLLO URBANO, MEDIO AMBIENTE Y ECOLOGÍA

Con fundamento en el Artículo 118, del Reglamento de Desarrollo Urbano y Seguridad Estructural para el Municipio de Othón P. Blanco, la Dirección General de Desarrollo Urbano, Medio Ambiente y Ecología, autoriza la presente:



Municipio de todos
OTHÓN P. BLANCO
AYUNTAMIENTO 2018-2021
AMPLIACIÓN
DIRECCIÓN GENERAL DE DESARROLLO URBANO,
MEDIO AMBIENTE Y ECOLOGÍA

LICENCIA DE CONSTRUCCIÓN

Datos de la construcción:	Vigencia: <u>12 meses</u>
Tipo de obra <u>REGULARIZACIÓN - AMPLIACIÓN</u>	No. Licencia <u>000049</u>
Uso <u>COMERCIAL</u>	Fecha de iniciación <u>17-Dic-2018</u>
Proyecto <u>DEPARTAMENTOS</u>	Fecha de terminación <u>17-Dic-2019</u>
Descripción <u>Muros de block, losa de vigueta y bovedilla</u>	Periodo de obra <u>365 días</u>
Ubicación <u>CARRETERA MAHAHUAL - UBERO S/N, MZA. 000 LTE. 868</u>	
Colonia <u>NO TIENE</u>	Ciudad <u>MAHAHUAL</u>

SUPERFICIE DE CONSTRUCCIÓN

Superficies existentes:	Superficies a construir:
Superficie total del predio <u>4700.44 m²</u>	Superficies a construir por nivel:
Superficie de construcción P. B. <u>82.54 m²</u>	P. B. <u>461.18 m²</u> 1er. Nivel <u>461.18 m²</u>
Superficie de construcción P.A. <u>82.54 m²</u>	P. A. <u>461.18 m²</u>
Superficie de cubierta <u>165.08 m²</u>	Superficie por tipo de obra:
	Nueva <u>0.00 m²</u> Regularización <u>112.58 m²</u>
	Ampliación <u>1383.54 m²</u> Renovación <u>0.00 m²</u>
	Demolición <u>0.00 m²</u>
	Superficie Total en tramite <u>1496.12 m²</u>

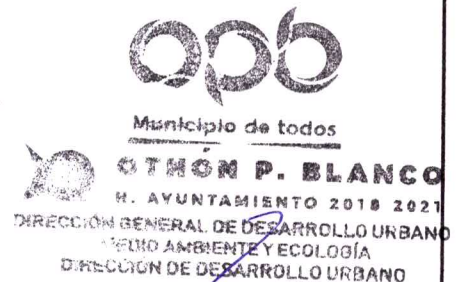
RESUMEN DE AREAS:

Superficie de Cubierta P. B. <u>543.72 m²</u>	Superficie de Cubierta Total <u>1548.62 m²</u>
Superficie exterior <u>4156.72 (88.43 %) m²</u>	Cajones de estacionamiento <u>16 cajones</u>

Se extiende la presente LICENCIA DE CONSTRUCCIÓN para los fines y usos que en esta se señalan, a los 17 días del mes de Diciembre del año 2018.

Autorizó:
DIRECTOR GENERAL DE DESARROLLO URBANO,
MEDIO AMBIENTE Y ECOLOGÍA

Arq. DANTE AHUIZOTL KOH ROMERO



De acuerdo a la Fracción III del Artículo 33 de la Ley de Transparencia y acceso a la información Pública del Estado de Quintana Roo, le informamos que los datos personales proporcionados formaran parte de un sistema de datos personales y correspondiente expediente, el cual quedara bajo resguardo de esta Dirección; dichos datos serán utilizados para los fines por los que fueron recabados.



MUNICIPIO OTHÓN P. BLANCO
ESTADO DE QUINTANA ROO

H. AYUNTAMIENTO MUNICIPAL DE OTHON P. BLANCO
DIRECCION GENERAL DE DESARROLLO URBANO
MEDIO AMBIENTE Y ECOLOGIA



Municipio de todos

OTHÓN P. BLANCO
H. AYUNTAMIENTO 2018 2021

Con fundamento en el Artículo 118, del Reglamento de Desarrollo Urbano y Seguridad Estructural para el Municipio de Othón P. Blanco, la Dirección General de Desarrollo Urbano, Medio Ambiente y Ecología, autoriza la presente:

LICENCIA DE CONSTRUCCION.

DATOS DE LA CONSTRUCCION:

Tipo : NUEVA
uso: OFICINAS
Proyecto: OFICINAS
Descripción: DOS LOCALES COMERCIALES CON BANO Y BODEGA
Ubicación:

VIGENCIA:

No LICENCIA: 0000048
Fecha de iniciación: 11-Dic-2018
Fecha terminación: 11-Junio-2019
Período de obra: 180 días meses. 6

AV. BENITO JUAREZ 296 16 17 DAVID GUSTAVO GUTIERREZ RUIZ CHETUMAL
CALLE No. Lte. Mza. Col. CD

SUPERFICIE DE CONSTRUCCION:

SUPERFICIES EXISTENTES:

Superficie total del predio: 180.00 m²
Superficie const. P.B: 0.00 m²
Superficie const. P.A: 0.00 m²
Superficie cubierta: 0.00 m²

SUPERFICIES A CONSTRUIR :

Superficie por nivel:
P.B: 50.40 m² P.A: 0.00 m²
Superficie por tipo de obra:
Nueva: 50.40 m² Reg: 0.00 m²
Amp.: 0.00 m² Renov: 0.00 m²
Demolicion: 0.00 m²
Superficie Total en trámite: 50.40 m²

RESUMEN DE AREAS:

SUPERFICIE CUBIERTA P. B: 50.40 m² SUPERFICIE CUBIERTA TOTAL: 50.40 m²
SUPERFICIE EXTERIOR: 129.60 m² CAJONES DE ESTACIONAMIENTO: 2

Se extiende la presente Licencia de construcción para los fines y usos que en esta se señalan a los 11 días del mes de Diciembre del año 201 8

Autorizó

DIRECTOR GENERAL DE DESARROLLO URBANO
MEDIO AMBIENTE Y ECOLOGIA



Municipio de todos

OTHÓN P. BLANCO
H. AYUNTAMIENTO 2018 2021
DIRECCION GENERAL DE DESARROLLO URBANO
MEDIO AMBIENTE Y ECOLOGIA
DIRECCION DE DESARROLLO URBANO

ARQ. DANTE AHUIZOTL KOH ROMERO

De acuerdo a la Fracción III del Artículo 33 de la Ley de Transparencia y acceso a la Información Pública del Estado de Quintana Roo, le informamos que los datos personales proporcionados formaran parte de un sistema de datos personales y correspondientes expediente, el cual quedara bajo resguardo de esta Dirección; dichos datos serán utilizados para los fines por los que fueron recabados.



Municipio de todos

OTHÓN P. BLANCO

N. AYUNTAMIENTO 2018 2021

AMPLIACIÓN

DIRECCIÓN GENERAL DE DESARROLLO URBANO
MEDIO AMBIENTE Y ECOLOGÍA

Municipio de todos

OTHÓN P. BLANCO
N. AYUNTAMIENTO 2018 2021



MUNICIPIO OTHÓN P. BLANCO
ESTADO DE QUINTANA ROO

H. AYUNTAMIENTO MUNICIPAL DE OTHON P. BLANCO
DIRECCION GENERAL DE DESARROLLO URBANO
MEDIO AMBIENTE Y ECOLOGIA

Con fundamento en el Artículo 118, del Reglamento de Desarrollo Urbano y Seguridad Estructural para el Municipio de Othón P. Blanco, la Dirección General de Desarrollo Urbano, Medio Ambiente y Ecología, autoriza la presente:

LICENCIA DE CONSTRUCCION.

DATOS DE LA CONSTRUCCION:

VIGENCIA:

Tipo : AMPLIACIÓN
uso: HABITACIONAL
Proyecto: CASA HABITACIÓN
Descripción: MUROS DE BLOCK Y CONCRETO
Ubicación:
C. AARON MERINO FERNANDEZ 120 22 18 FOVISSTE JLP CHETUMAL
CALLE No. Lte. Mza. Col. CD

No LICENCIA: 0000047
Fecha de iniciación: 11-DIC-2018
Fecha terminación: 11-JUNIO-2019
Período de obra: 180 días meses. 6

SUPERFICIE DE CONSTRUCCION:

SUPERFICIES EXISTENTES:

Superficie total del predio: 198,93 m²
Superficie const. P.B: 54,00 m²
Superficie const. P.A: 89,40 m²
Superficie cubierta: 143,40 m²

SUPERFICIES A CONSTRUIR :

Superficie por nivel:
P.B: 52,90 m² P.A: 0,00 m²
Superficie por tipo de obra:
Nueva: 0,00 m² Reg: 0,00 m²
Amp.: 52,90 m² Renov: 0,00 m²
Demolicion: 0,00 m²
Superficie Total en trámite: 52,90 m²

RESUMEN DE AREAS:

SUPERFICIE CUBIERTA P. B: 106,90 m² SUPERFICIE CUBIERTA TOTAL: 196,30 m²
SUPERFICIE EXTERIOR: 92,03 m² CAJONES DE ESTACIONAMIENTO: 2

Se extiende la presente Licencia de construcción para los fines y usos que en esta se señalan a los 11 días del mes de Diciembre del año 2018

Autorizó

DIRECTOR GENERAL DE DESARROLLO URBANO
MEDIO AMBIENTE Y ECOLOGIA



Municipio de todos


OTHÓN P. BLANCO

N. AYUNTAMIENTO 2018 2021

DIRECCIÓN GENERAL DE DESARROLLO URBANO
MEDIO AMBIENTE Y ECOLOGÍA
DIRECCIÓN DE DESARROLLO URBANO

ARQ. DANTE AHUIZOTL KOH ROMERO

De acuerdo a la Fracción III del Artículo 33 de la Ley de Transparencia y acceso a la Información Pública del Estado de Quintana Roo, le informamos que los datos personales proporcionados formaran parte de un sistema de datos personales y correspondientes expediente, el cual quedara bajo resguardo de esta Dirección; dichos datos serán utilizados para los fines por los que fueron recabados.



MUNICIPIO OTHON P. BLANCO
ESTADO DE QUINTANA ROO

H. AYUNTAMIENTO MUNICIPAL DE OTHON P. BLANCO
DIRECCION GENERAL DE DESARROLLO URBANO,
MEDIO AMBIENTE Y ECOLOGIA

Con fundamento en el Artículo 118, del Reglamento de Desarrollo Urbano y Seguridad Estructural para el Municipio de Othón P. Blanco, la Dirección General de Desarrollo Urbano, Medio Ambiente y Ecología, autoriza la presente:



Municipio de todos



Municipio de todos

OTHÓN P. BLANCO
H. AYUNTAMIENTO 2018-2021

LICENCIA DE CONSTRUCCION.

DATOS DE LA CONSTRUCCION:

Tipo : REGULARIZACIÓN
uso: HABITACIONAL DENSIDAD MEDIA
Proyecto: HABITACIONAL
Descripción: REGULARIZACIÓN DE CASA HABITACIÓN, EN PLANTA BAJA: VESTIBULO Y COMEDOR, EN PLANTA ALTA: 4 RECAMARAS , VESTIBULO Y 1 BAÑO.
Ubicación:

VIGENCIA:

No LICENCIA: 0000046
Fecha de iniciación: 11-DIC-2018
Fecha terminación: 11-JUNIO-2019
Período de obra: 180 días meses. 6

C. CARLOS A. MADRAZO 109 11 19 ENRIQUE RAMIREZ CHETUMAL
CALLE No. Lte. Mza. Col. CD

SUPERFICIE DE CONSTRUCCION:

SUPERFICIES EXISTENTES:

Superficie total del predio: 189.19 m²
Superficie const. P.B: 84.50 m²
Superficie const. P.A: 86.44 m²
Superficie cubierta: 170.94 m²

SUPERFICIES A CONSTRUIR :

Superficie por nivel:
P.B: 0.00 m² P.A: 0.00 m²
Superficie por tipo de obra:
Nueva: 0.00 m² Reg: 104.11 m²
Amp.: 0.00 m² Renov: 0.00 m²
Demolición: 0.00 m²
Superficie Total en trámite: 104.11 m²

RESUMEN DE AREAS:

SUPERFICIE CUBIERTA P. B: 84.50 m² SUPERFICIE CUBIERTA TOTAL: 170.94 m²
SUPERFICIE EXTERIOR: 104.69 m² CAJONES DE ESTACIONAMIENTO: 2

Se extiende la presente Licencia de construcción para los fines y usos que en esta se señalan a los 11 días del mes de Diciembre del año 201 8

Autorizó

DIRECTOR GENERAL DE DESARROLLO URBANO
MEDIO AMBIENTE Y ECOLOGIA

ARQ. DANTE AHUIZOTL KOH ROMERO




Municipio de todos

OTHÓN P. BLANCO
H. AYUNTAMIENTO 2018 2021

DIRECCIÓN GENERAL DE DESARROLLO URBANO
MEDIO AMBIENTE Y ECOLOGIA
ESTADO DE QUINTANA ROO

De acuerdo a la Fracción III del Artículo 33 de la Ley de Transparencia y acceso a la Información Pública del Estado de Quintana Roo, le informamos que los datos personales proporcionados formaran parte de un sistema de datos personales y correspondientes expediente, el cual quedara bajo resguardo de esta Dirección; dichos datos serán utilizados para los fines por los que fueron recabados.



MUNICIPIO OTHON P. BLANCO
ESTADO DE QUINTANA ROO

H. AYUNTAMIENTO MUNICIPAL DE OTHON P. BLANCO

DIRECCION GENERAL DE DESARROLLO URBANO

MEDIO AMBIENTE Y ECOLOGIA



Municipio de todos

OTHÓN P. BLANCO

H. AYUNTAMIENTO 2018-2021

AMPLIACION

DIRECCION GENERAL DE DESARROLLO URBANO,
MEDIO AMBIENTE Y ECOLOGIA

Con fundamento en el Artículo 118, del Reglamento de Desarrollo Urbano y Seguridad Instructiva del Ayuntamiento de Othón P. Blanco, la Dirección General de Desarrollo Urbano, Medio Ambiente y Ecología, autoriza la presente:

LICENCIA DE CONSTRUCCION.

DATOS DE LA CONSTRUCCION:

Tipo : REMODELACION AMPLIACION
 uso: COMERCIAL
 Proyecto: _____
 Descripción: MUROS DE BLOCK HUECO, LOSA ARMADA CON VARILLA
 Ubicación: _____

VIGENCIA:

No LICENCIA: 0000045
 Fecha de iniciación: 05-DIC-2018
 Fecha terminación: 05-Junio-2019
 Periodo de obra: 180 días meses. 6

AV. HEROES 63 000002 8 PLUTARCO E. CALLES CHETUMAL
 CALLE No. Lte Mza COL: CD

SUPERFICIE DE CONSTRUCCION:

SUPERFICIES EXISTENTES:		SUPERFICIES A: CONSTRUIR: X		DEMOLER :	
Superficie total del predio:	<u>947.36</u> m ²	Superficie por nivel:			
		P.B:	<u>65.84</u> m ²	P.A:	<u>212.52</u> m ²
Superficie const. P.B:	<u>422.84</u> m ²	Superficie por tipo de obra:			
		Ampl. P.B:	<u>65.84</u> m ²	Ampl. P.A:	<u>212.52</u> m ²
Superficie const. P.A:	_____ m ²	Antigua P.B:	<u>422.84</u> m ²	Remod:	<u>13.64</u> m ²
		Interes Social:	_____ m ²		
Superficie cubierta:	<u>422.84</u> m ²	Superficie Total en trámite:		<u>292.00</u> m ²	

RESUMEN DE AREAS:

SUPERFICIE CUBIERTA P. B:	<u>422.84</u> m ²	SUPERFICIE CUBIERTA TOTAL:	<u>714.84</u> m ²
SUPERFICIE EXTERIOR:	<u>524.52</u> m ²	CAJONES DE ESTACIONAMIENTO:	<u>2</u>

Se extiende la presente Licencia de construcción para los fines y usos que en esta se señalan a los 05 días del mes de Diciembre del año 201 8

Autorizó

DIRECTOR GENERAL DE DESARROLLO URBANO
MEDIO AMBIENTE Y ECOLOGIA



Municipio de todos

OTHÓN P. BLANCO

H. AYUNTAMIENTO 2018-2021

DIRECCION GENERAL DE DESARROLLO URBANO,
MEDIO AMBIENTE Y ECOLOGIA

DIRECCION DE DESARROLLO URBANO

ARQ. DANTE AHUIZOTL KOH ROMERO

De acuerdo a la Fracción III del Artículo 33 de la Ley de Transparencia y acceso a la Información Pública del Estado de Quintana Roo, le informamos que los datos personales proporcionados formaran parte de un sistema de datos personales y correspondientes expediente, el cual quedara bajo resguardo de esta Dirección; dichos datos serán utilizados para los fines por los que fueron recabados.



MUNICIPIO OTHÓN P. BLANCO
ESTADO DE QUINTANA ROO

H. AYUNTAMIENTO MUNICIPAL DE OTHON P. BLANCO
DIRECCION GENERAL DE DESARROLLO URBANO
MEDIO AMBIENTE Y ECOLOGIA



Con fundamento en el Artículo 118, del Reglamento de Desarrollo Urbano y Seguridad Estructural para el Municipio de Othón P. Blanco, la Dirección General de Desarrollo Urbano Medio Ambiente y Ecología, autoriza la presente:

LICENCIA DE CONSTRUCCION.

DATOS DE LA CONSTRUCCION:

VIGENCIA:

Tipo : NUEVA
 uso: HAB.RES.BAJA
 Proyecto: NOTARIA
 Descripción: OFICINAS PRIVADAS Y PUBLICAS
 Ubicación:

No LICENCIA: 0000044
 Fecha de iniciación: 30-NOV-2018
 Fecha terminación: 30-NOV-2019
 Período de obra: 365 días meses. 12

AV. PDTE ADOLFO LOPEZ MATEOS 488 30 1 CAMPESTRE CHETUMAL.
 CALLE No. Lte. Mza. Col. CD

SUPERFICIE DE CONSTRUCCION:

SUPERFICIES EXISTENTES:

Superficie total del predio: 517.50 m²
 Superficie const. P.B: _____ m²
 Superficie const. P.A: _____ m²
 Superficie cubierta: _____ m²

SUPERFICIES A CONSTRUIR :

Superficie por nivel:
 P.B: 221.32 m² P.A: 212.06 m²
 Superficie por tipo de obra:
 Nueva: 433.38 m² Reg: 0.00 m²
 Amp.: 0.00 m² Renov: 0.00 m²
 Demolicion: 0.00 m²
 Superficie Total en trámite: 433.38 m²

RESUMEN DE AREAS:

SUPERFICIE CUBIERTA P. B: 221.32 m² SUPERFICIE CUBIERTA TOTAL: 433.38 m²
 SUPERFICIE EXTERIOR: 296.18 m² CAJONES DE ESTACIONAMIENTO: 9

Se extiende la presente Licencia de construcción para los fines y usos que en esta se señalan a los 30 días del mes de Noviembre del año 2018

Autorizó
 DIRECTOR GENERAL DE DESARROLLO URBANO
 MEDIO AMBIENTE Y ECOLOGIA




Municipio de todos

OTHÓN P. BLANCO
 H. AYUNTAMIENTO 2018 2021
 DIRECCIÓN GENERAL DE DESARROLLO URBANO
 MEDIO AMBIENTE Y ECOLOGIA
 DIRECCIÓN DE DESARROLLO URBANO

ARQ. DANTE AHUIZOTL KOH ROMERO

De acuerdo a la Fracción III del Artículo 33 de la Ley de Transparencia y acceso a la Información Pública del Estado de Quintana Roo, le informamos que los datos personales proporcionados formaran parte de un sistema de datos personales y correspondientes expediente, el cual quedara bajo resguardo de esta Dirección; dichos datos serán utilizados para los fines por los que fueron recabados.



H. AYUNTAMIENTO MUNICIPAL DE OTHON P. BLANCO



Municipio de todos

DIRECCIÓN GENERAL DE DESARROLLO URBANO MEDIO AMBIENTE Y ECOLOGIA

OTHÓN P. BLANCO H. AYUNTAMIENTO 2018 2021

MUNICIPIO OTHON P. BLANCO ESTADO DE QUINTANA ROO

Con fundamento en el Artículo 118, del Reglamento de Desarrollo Urbano y Seguridad Estructural para el Municipio de Othón P. Blanco, La Dirección General de Desarrollo Urbano, Medio Ambiente y Ecología, autoriza la presente:

LICENCIA DE CONSTRUCCION.

DATOS DE LA CONSTRUCCION:

VIGENCIA:

Tipo: Nueva
Uso: Habitacional
Proyecto: Casa Habitación
Descripción: Estancia-Comedor, cocina, baño y 2 recamaras
Ubicación:

No. Licencia: 0000043
Fecha de iniciación: 03-Dic-2018
Fecha de Terminación: 03-Junio-2019
Período de Obra: seis Meses. 6

Retorno Uno Sur 424 09 134 RESIDENCIAL LAS AMERICAS Chetumal
CALLE No. Lote Manzana Colonia Ciudad

SUPERFICIE DE CONSTRUCCION:

SUPERFICIES EXISTENTES:

SUPERFICIES A CONSTRUIR:

Superficie total del predio: 164.00 M2
Superficie Const. P.B.: M2
Superficie Const. P.A.: M2
Superficie Cubierta: M2

Superficie por nivel:
P.B.: 87.59 M2 P.A.: M2
Superficie por tipo de obra:
Nueva 87.59 M2 Reg: M2
Amp.: M2 Renov.: M2
Demolición: M2
Superficie Total en trámite: 87.59 M2

RESUMEN DE AREAS:

Superficie Cubierta P.B. 87.59 M2 Superficie Cubierta Total: 87.59 M2
Superficie Exterior: M2 Cajones de Estacionamiento: 1

Se extiende la presente Licencia de construcción para los fines y usos que en esta se señalan. Cd. Chetumal, Quintana Roo a:

03 de diciembre del 2018

Autorizó

Director General de Desarrollo Urbano Medio Ambiente y Ecología



Municipio de todos

OTHÓN P. BLANCO

H. AYUNTAMIENTO 2018 2021

DIRECCIÓN GENERAL DE DESARROLLO URBANO MEDIO AMBIENTE Y ECOLOGIA DIRECCIÓN DE DESARROLLO URBANO

Arq. Dante Ahuizotl Koh Romero

De acuerdo a la Fracción III del artículo 33 de la Ley de Transparencia y acceso a la información Pública del Estado de Quintana Roo, le informamos que los datos personales proporcionados formaran parte de un sistema de datos personales y correspondiente al expediente, el cual quedara bajo resguardo de esta Dirección; dichos datos seran utilizados para los fines por los que fueron recabados



MUNICIPIO OTHON P. BLANCO
ESTADO DE QUINTANA ROO

H. AYUNTAMIENTO MUNICIPAL DE OTHON P. BLANCO

DIRECCION GENERAL DE DESARROLLO URBANO,

MEDIO AMBIENTE Y ECOLOGIA



Municipio de todos

OTHON P. BLANCO

H. AYUNTAMIENTO 2018 2021

AMPLIACION
DIRECCION GENERAL DE DESARROLLO URBANO,
MEDIO AMBIENTE Y ECOLOGIA

Con fundamento en el Artículo 118, del Reglamento de Desarrollo Urbano y Seguridad Estructural para el Municipio de Othon P. Blanco, la Dirección General de Desarrollo Urbano, Medio Ambiente y Ecología, autoriza:

LICENCIA DE CONSTRUCCION.

DATOS DE LA CONSTRUCCION:

Tipo : AMPLIACION
 uso: HABITACIONAL
 Proyecto: CASA HABITACION
 Descripción: MUROS DE BLOCK HUECO, LOSA ARMADA CON VARILLA
 Ubicación:

VIGENCIA:

0000042

No LICENCIA:

Fecha de iniciación: 30 - Noviembre 2018

Fecha terminación: 30 - Mayo - 2019

Periodo de obra: 180 días meses. 6.

CALLE NARANJAL LOTE 04, MZA.-138 S/N 000004 138 SOLIDARIDAD CHETUMAL
 CALLE No. Lte Mza COL: CD

SUPERFICIE DE CONSTRUCCION:

SUPERFICIES EXISTENTES:		SUPERFICIAS A:		CONSTRUIR: X	DEMOLER :
Superficie total del predio:	<u>160.00</u> m ²	Superficie por nivel:	P.B: _____ m ²	P.A: <u>86.05</u> m ²	
Superficie const. P.B:	<u>88.66</u> m ²	Superficie por tipo de obra:	REGUL. P.B: _____ m ²	AMPL. P.A. <u>86.05</u> m ²	
Superficie const. P.A:	_____ m ²	Antigua P.B: <u>88.66</u> m ²	Renov: _____ m ²		
Superficie cubierta:	<u>88.66</u> m ²	Interes Social: _____ m ²	Superficie Total en trámite:	<u>86.05</u> m ²	

RESUMEN DE AREAS:

SUPERFICIE CUBIERTA P. B:	<u>88.66</u> m ²	SUPERFICIE CUBIERTA TOTAL:	<u>174.71</u> m ²
SUPERFICIE EXTERIOR:	<u>71.34</u> m ²	CAJONES DE ESTACIONAMIENTO:	<u>1</u>


Se extiende la presente Licencia de construcción para los fines y usos que en esta se señalan a los 30 días del mes de Noviembre del año 201 8

Autorizó
 DIRECTOR GENERAL DE DESARROLLO URBANO
 MEDIO AMBIENTE Y ECOLOGIA

ARQ. DANTE AHUIZOTL KOH ROMERO

opp
 Municipio de todos
 OTHON P. BLANCO
 H. AYUNTAMIENTO 2018 2021
 DIRECCION GENERAL DE DESARROLLO URBANO
 MEDIO AMBIENTE Y ECOLOGIA
 DIRECCION DE DESARROLLO URBANO

De acuerdo a la Fracción III del Artículo 33 de la Ley de Transparencia y acceso a la Información Pública del Estado de Quintana Roo, le informamos que los datos personales proporcionados formaran parte de un sistema de datos personales y correspondientes expediente, el cual quedara bajo resguardo de esta Dirección; dichos datos serán utilizados para los fines por los que fueron recabados.



MUNICIPIO OTHON P. BLANCO
ESTADO DE QUINTANA ROO

H. AYUNTAMIENTO MUNICIPAL DE OTHON P. BLANCO
DIRECCION GENERAL DE DESARROLLO URBANO
MEDIO AMBIENTE Y ECOLOGIA



Con fundamento en el Artículo 118, del Reglamento de Desarrollo Urbano y Seguridad Estructural para el Municipio de Othón P. Blanco, la Dirección General de Desarrollo Urbano, Medio Ambiente y Ecología, autoriza la presente:

LICENCIA DE CONSTRUCCION.

DATOS DE LA CONSTRUCCION:

VIGENCIA:

Tipo : NUEVA
 uso: HABITACIONAL
 Proyecto: DEPARTAMENTOS DE USO HABITACIONAL
 Descripción: 2 DEPTOS DE 2 RECAMARAS, 1 1/2 BAÑOS, SALA, COMEDOR, COCINA Y COCHERA EN 2 NIVELES
 Ubicación:

No LICENCIA: 0000041
 Fecha de iniciación: 30-NOV-2018
 Fecha terminación: 30-NOV-2019
 Período de obra: 365 días meses. 12

AV COROZAL 424-A 21 12 DAVID G GUTIERREZ CHETUMAL
 CALLE No. Lte. Mza. Col. CD

SUPERFICIE DE CONSTRUCCION:

SUPERFICIES EXISTENTES:

Superficie total del predio: 296,81 m²
 Superficie const. P.B: _____ m²
 Superficie const. P.A: _____ m²
 Superficie cubierta: _____ m²

SUPERFICIES A CONSTRUIR :

Superficie por nivel:
 P.B: 137,06 m² P.A: 109,05 m²
 Superficie por tipo de obra:
 Nueva: 246,11 m² Reg: 0,00 m²
 Amp.: 0,00 m² Renov: 0,00 m²
 Demolicion: 0,00 m²
 Superficie Total en trámite: 246,11 m²

RESUMEN DE AREAS:

SUPERFICIE CUBIERTA P. B: 137,06 m² SUPERFICIE CUBIERTA TOTAL: 246,11 m²
 SUPERFICIE EXTERIOR: COS 0,46 159,75 m² CAJONES DE ESTACIONAMIENTO: _____


Se extiende la presente Licencia de construcción para los fines y usos que en esta se señalan a los 30 días del mes de Noviembre del año 2018

Autorizó

DIRECTOR GENERAL DE DESARROLLO URBANO
MEDIO AMBIENTE Y ECOLOGIA

ARQ. DANTE AHUIZOTL KOH ROMERO

De acuerdo a la Fracción III del Artículo 33 de la Ley de Transparencia y acceso a la Información Pública del Estado de Quintana Roo, le informamos que los datos personales proporcionados formaran parte de un sistema de datos personales y correspondientes expediente, el cual quedara bajo resguardo de esta Dirección; dichos datos serán utilizados para los fines por los que fueron recabados.



MUNICIPIO OTHON P. BLANCO
ESTADO DE QUINTANA ROO

**H. AYUNTAMIENTO MUNICIPAL DE OTHON P. BLANCO
DIRECCION GENERAL DE DESARROLLO URBANO,
MEDIO AMBIENTE Y ECOLOGIA**

Con fundamento en el Artículo 118, del Reglamento de Desarrollo Urbano y Seguridad Estructural para el Municipio de Othón P. Blanco, la Dirección General de Desarrollo Urbano, Medio Ambiente y Ecología, autoriza la presente:

LICENCIA DE CONSTRUCCION.

DATOS DE LA CONSTRUCCION:

Tipo : NUEVA
 uso: COMERCIAL
 Proyecto: BODEGA Y OFICINA
 Descripción: MUROS DE BLOCK HUECO, LOSA ARMADA CON VARILLA
 Ubicación:

VIGENCIA:

No LICENCIA: 0000040
 Fecha de iniciación: 22-NOV-2018
 Fecha terminación: 12-DIC-2019
 Período de obra: 180 días meses. 6

CALLE 4 CIENEGAS 246 000003 21 VENUSTIANO CARRANZA CHETUMAL
 CALLE No. Lte Mza COL: CD

SUPERFICIE DE CONSTRUCCION:

SUPERFICIES EXISTENTES:		SUPERFICIES A: CONSTRUIR: X		DEMOLER :	
Superficie total del predio:	<u>200.00</u> m ²	Superficie por nivel:			
		P.B:	<u>120.66</u> m ²	P.A:	<u>50.44</u> m ²
Superficie const. P.B:	_____ m ²	Superficie por tipo de obra:			
		Nueva P.B:	<u>120.66</u> m ²	Nueva. P.A	<u>50.44</u> m ²
Superficie const. P.A:	_____ m ²	Antigua P.B:	_____ m ²	Renov:	_____ m ²
		Interes Social:	_____ m ²		
Superficie cubierta:	<u>0.00</u> m ²	Superficie Total en trámite:		<u>171.10</u>	m ²

RESUMEN DE AREAS:

SUPERFICIE CUBIERTA P. B:	<u>0.00</u> m ²	SUPERFICIE CUBIERTA TOTAL:	<u>171.10</u> m ²
SUPERFICIE EXTERIOR:	<u>200.00</u> m ²	CAJONES DE ESTACIONAMIENTO:	<u>2</u>

Se extiende la presente Licencia de construcción para los fines y usos que en esta se señalan a los 22 días del mes de Noviembre del año 2018

**Autorizó
DIRECTOR GENERAL DE DESARROLLO URBANO
MEDIO AMBIENTE Y ECOLOGIA**

ARQ. DANTE AHUIZOTL KOH ROMERO



Municipio de todos

OTHÓN P. BLANCO



H. AYUNTAMIENTO 2018 2021

DIRECCION GENERAL DE DESARROLLO URBANO

MEDIO AMBIENTE Y ECOLOGIA

DIRECCION DE DESARROLLO URBANO

De acuerdo a la Fracción III del Artículo 33 de la Ley de Transparencia y acceso a la Información Pública del Estado de Quintana Roo, le informamos que los datos personales proporcionados formaran parte de un sistema de datos personales y correspondientes expediente, el cual quedara bajo resguardo de esta Dirección; dichos datos serán utilizados para los fines por los que fueron recabados.



MUNICIPIO OTHÓN P. BLANCO
ESTADO DE QUINTANA ROO

H. AYUNTAMIENTO MUNICIPAL DE OTHÓN P. BLANCO
DIRECCION GENERAL DE DESARROLLO URBANO
MEDIO AMBIENTE Y ECOLOGIA



Con fundamento en el Artículo 118, del Reglamento de Desarrollo Urbano y Seguridad Estructural para el Municipio de Othón P. Blanco, la Dirección General de Desarrollo Urbano, Medio Ambiente y Ecología, autoriza la presente:

LICENCIA DE CONSTRUCCION.

DATOS DE LA CONSTRUCCION:

Tipo : REGULARIZACIÓN
uso: COMERCIAL
Proyecto: CENTRO DE DISTRIBUCIÓN LALA DE CHETUMAL
Descripción: SISTEMA CONSTRUCTIVO TRADICIONAL: BLOCK, CASTILLOS, CADENAS ARMADAS, CIMENTACIÓN MAMP., ZAPATAS AISLADAS.

VIGENCIA:

No LICENCIA: 0000038
Fecha de iniciación: 26-NOV-2018
Fecha terminación: 26-NOV-2019
Periodo de obra: 365-días meses. 12

Ubicación:
CONSTITUYENTES DEL 74' 221 1 37 ANDRÉS QUINTANA ROO CHETUMAL
CALLE No. Lte Mza COL: CD

SUPERFICIE DE CONSTRUCCION:

SUPERFICIES EXISTENTES: SUPERFICIES A CONSTRUIR :
Superficie total del predio: 9,288.00 m² Superficie por nivel:
P.B: 641.77 m² P.A: 139.40 m²
Superficie const. P.B: 641.77 m² Superficie por tipo de obra:
Nueva: 0.00 m² Reg: 781.17 m²
Superficie const. P.A: 139.40 m² Amp.: 0.00 m² Renov: 0.00 m²
Demolicion: 0.00 m²
Superficie cubierta: 781.17 m² Superficie Total en trámite: 781.17 m²

RESUMEN DE AREAS:

SUPERFICIE CUBIERTA P. B: 641.77 m² SUPERFICIE CUBIERTA TOTAL: 781.17 m²
SUPERFICIE EXTERIOR: 8646.23 m² CAJONES DE ESTACIONAMIENTO: 18

Se extiende la presente Licencia de construcción para los fines y usos que en esta se señalan a los 26 días del mes de Noviembre del año 201 8

Autorizó
DIRECTOR GENERAL DE DESARROLLO URBANO
MEDIO AMBIENTE Y ECOLOGIA



OTHÓN P. BLANCO
H. AYUNTAMIENTO 2018 2021
DIRECCION GENERAL DE DESARROLLO URBANO
MEDIO AMBIENTE Y ECOLOGIA
DIRECCION DE DESARROLLO URBANO

ARQ. DANTE AHUIZOTL KOH ROMERO

De acuerdo a la Fracción III del Artículo 33 de la Ley de Transparencia y acceso a la Información Pública del Estado de Quintana Roo, le informamos que los datos personales proporcionados formaran parte de un sistema de datos personales y correspondientes expediente, el cual quedara bajo resguardo de esta Dirección; dichos datos serán utilizados para los fines por los que fueron recabados.



MUNICIPIO OTHON P. BLANCO
ESTADO DE QUINTANA ROO

H. AYUNTAMIENTO MUNICIPAL DE OTHON P. BLANCO
DIRECCION GENERAL DE DESARROLLO URBANO
MEDIO AMBIENTE Y ECOLOGIA



Municipio de todos

OTHÓN P. BLANCO
H. AYUNTAMIENTO 2018 2021

Con fundamento en el Artículo 118, del Reglamento de Desarrollo Urbano y Seguridad Estructural para el Municipio de Othón P. Blanco, la Dirección General de Desarrollo Urbano, Medio Ambiente y Ecología, autoriza la presente:

LICENCIA DE CONSTRUCCION.

DATOS DE LA CONSTRUCCION:

VIGENCIA:

Tipo : AMPLIACION
 USO: OFICINAS
 Proyecto: OFICINAS
 Descripción: OFICINA DE UN NIVEL CON RECEPCION Y BAÑO
 Ubicación:

No LICENCIA: 0000037
 Fecha de iniciación: 22-NOV-2018
 Fecha terminación: 22-MAYO-2019
 Período de obra: 180 días meses. 6

AV. FRANCISCO I. MADERO 2 5 3 CENTRO
 CALLE No. Lte. Mza. Col.



SUPERFICIE DE CONSTRUCCION:

SUPERFICIES EXISTENTES:

SUPERFICIES

AMPLIACION
 OTHON P. BLANCO
 H. AYUNTAMIENTO 2018 2021
 DIRECCION GENERAL DE DESARROLLO URBANO,
 MEDIO AMBIENTE Y ECOLOGIA

Superficie total del predio: 450.00 m²
 Superficie const. P.B: 30.00 m²
 Superficie const. P.A: 0.00 m²
 Superficie cubierta: 30.00 m²

Superficie por nivel:
 P.B: 42.30 m² P.A: 0.00 m²
 Superficie por tipo de obra:
 Nueva: 0.00 m² Reg: 0.00 m²
 Amp.: 42.30 m² Renov: 0.00 m²
 Demolicion: 0.00 m²
 Superficie Total en trámite: 42.30 m²

RESUMEN DE AREAS:

SUPERFICIE CUBIERTA P. B: 72.30 m² SUPERFICIE CUBIERTA TOTAL: 72.30 m²
 SUPERFICIE EXTERIOR: 377.70 m² CAJONES DE ESTACIONAMIENTO: 3

Se extiende la presente Licencia de construcción para los fines y usos que en esta se señalan a los 22 días del mes de Noviembre del año 2018

Autorizó

DIRECTOR GENERAL DE DESARROLLO URBANO
 MEDIO AMBIENTE Y ECOLOGIA

ARQ. DANTE AHUIZOTL KOH ROMERO



Municipio de todos

OTHÓN P. BLANCO

H. AYUNTAMIENTO 2018 2021

DIRECCION GENERAL DE DESARROLLO URBANO
 MEDIO AMBIENTE Y ECOLOGIA
 DIRECCION DE DESARROLLO URBANO

De acuerdo a la Fracción III del Artículo 33 de la Ley de Transparencia y acceso a la Información Pública del Estado de Quintana Roo, le informamos que los datos personales proporcionados formaran parte de un sistema de datos personales y correspondientes expediente, el cual quedara bajo resguardo de esta Dirección; dichos datos serán utilizados para los fines por los que fueron recabados.



MUNICIPIO OTHON P. BLANCO
ESTADO DE QUINTANA ROO

H. AYUNTAMIENTO MUNICIPAL DE OTHON P. BLANCO
DIRECCION GENERAL DE DESARROLLO URBANO
MEDIO AMBIENTE Y ECOLOGIA

Con fundamento en el Artículo 118, del Reglamento de Desarrollo Urbano y Seguridad Estructural para el Municipio de Othón P. Blanco, la Dirección General de Desarrollo Urbano Medio ambiente y Ecología, autoriza la presente:



Municipio de todos
OTHÓN P. BLANCO
H. AYUNTAMIENTO 2018-2021
AMPLIACION
DIRECCIÓN GENERAL DE DESARROLLO URBANO,
MEDIO AMBIENTE Y ECOLOGÍA

LICENCIA DE CONSTRUCCION.

DATOS DE LA CONSTRUCCION:

Tipo : AMPLIACION
uso: HABITACIONAL
Proyecto: AMPLIACION Y REMODELACION DE CASA HABITACION
Descripción: SISTEMA TRADICIONAL, CIMEN. MAMPOSTERIA, CADENAS. CASTILLOS LOSAS Y APLANADOS
Ubicación:
AV. VENUSTIANO CARRANZA 322 9 12 VENUSTIANO CARRANZA CHETUMAL
CALLE No. Lte. Mza. Col. CD

VIGENCIA:

No LICENCIA: 0000036
Fecha de iniciación: 22-NOV-2018
Fecha terminación: 22-Mayo-2019
Periodo de obra: 180 días meses. 6

SUPERFICIE DE CONSTRUCCION:

SUPERFICIES EXISTENTES:

Superficie total del predio: 315.00 m²
Superficie const. P.B: 108.91 m²
Superficie const. P.A: 15.51 m²
Superficie cubierta: 123.52 m²

SUPERFICIES A CONSTRUIR :

Superficie por nivel:
P.B: 49.07 m² P.A: 51.61 m²
Superficie por tipo de obra:
Nueva: _____ m² Reg: _____ m²
Amp.: 100.68 m² Renov: _____ m²
Demolicion: _____ m²
Superficie Total en trámite: 100.68 m²

RESUMEN DE AREAS:

SUPERFICIE CUBIERTA P. B: 157.98 m² SUPERFICIE CUBIERTA TOTAL: 224.20 m²
SUPERFICIE EXTERIOR: 157.02 m² CAJONES DE ESTACIONAMIENTO: 1

Se extiende la presente Licencia de construcción para los fines y usos que en esta se señalan a los 22 días del mes de noviembre del año 201 8

Autorizó


DIRECTOR GENERAL DE DESARROLLO URBANO
MEDIO AMBIENTE Y ECOLOGIA



Municipio de todos
OTHÓN P. BLANCO
H. AYUNTAMIENTO 2018-2021
DIRECCIÓN GENERAL DE DESARROLLO URBANO
MEDIO AMBIENTE Y ECOLOGÍA
DIRECCIÓN DE DESARROLLO URBANO

ARQ. DANTE AHUIZOTL KOH ROMERO

De acuerdo a la Fracción III del Artículo 33 de la Ley de Transparencia y acceso a la Información Pública del Estado de Quintana Roo, le informamos que los datos personales proporcionados formaran parte de un sistema de datos personales y correspondientes expediente, el cual quedara bajo resguardo de esta Dirección; dichos datos serán utilizados para los fines por los que fueron recabados.



MUNICIPIO OTHON P. BLANCO
ESTADO DE QUINTANA ROO

H. AYUNTAMIENTO MUNICIPAL DE OTHON P. BLANCO
DIRECCION GENERAL DE DESARROLLO URBANO
MEDIO AMBIENTE Y ECOLOGIA



Con fundamento en el Artículo 118, del Reglamento de Desarrollo Urbano y Seguridad Estructural para el Municipio de Othón P. Blanco, la Dirección General de Desarrollo Urbano, Medio Ambiente y Ecología, autoriza la presente:

LICENCIA DE CONSTRUCCION.

DATOS DE LA CONSTRUCCION:

VIGENCIA:

Tipo : NUEVA
 uso: HABITACIONAL
 Proyecto: CASA HABITACION
 Descripción: CASA DE 2 RECAMARAS, 2 1/2 BAÑOS, SALA, COMEDOR, COCINA Y COCHERA EN 1 NIVEL
 Ubicación:

No LICENCIA: 0000035
 Fecha de iniciación: 22-NOV-2018
 Fecha terminación: 22-Mayo-2019
 Período de obra: 180 días meses. 6

ALCARAZ S/N 1 64 ANDARA CHETUMAL
CALLE No. Lte. Mza. Col. CD

SUPERFICIE DE CONSTRUCCION:

SUPERFICIES EXISTENTES:

Superficie total del predio: 296,81 m²
 Superficie const. P.B: _____ m²
 Superficie const. P.A: _____ m²
 Superficie cubierta: _____ m²

SUPERFICIES A CONSTRUIR :

Superficie por nivel:
 P.B: 250,00 m² P.A: 0,00 m²
 Superficie por tipo de obra:
 Nueva: 250,00 m² Reg: 0,00 m²
 Amp.: 0,00 m² Renov: 0,00 m²
 Demolicion: 0,00 m²
 Superficie Total en trámite: 250,00 m²

RESUMEN DE AREAS:

SUPERFICIE CUBIERTA P. B: 250,00 m² SUPERFICIE CUBIERTA TOTAL: 250,00 m²
 SUPERFICIE EXTERIOR: COS 0,84 46,81 m² CAJONES DE ESTACIONAMIENTO: _____

Se extiende la presente Licencia de construcción para los fines y usos que en esta se señalan a los 22 días del mes de Noviembre del año 201 8

Autorizó

DIRECTOR GENERAL DE DESARROLLO URBANO
MEDIO AMBIENTE Y ECOLOGIA

ARQ. DANTE AHUIZOTL KOH ROMERO



Municipio de todos

OTHÓN P. BLANCO

H. AYUNTAMIENTO 2018 2021

DIRECCION GENERAL DE DESARROLLO URBANO
MEDIO AMBIENTE Y ECOLOGIA
DIRECCION DE DESARROLLO URBANO

De acuerdo a la Fracción III del Artículo 33 de la Ley de Transparencia y acceso a la Información Pública del Estado de Quintana Roo, le informamos que los datos personales proporcionados formaran parte de un sistema de datos personales y correspondientes expediente, el cual quedara bajo resguardo de esta Dirección; dichos datos serán utilizados para los fines por los que fueron recabados.



H. AYUNTAMIENTO MUNICIPAL DE OTHÓN P. BLANCO
DIRECCIÓN GENERAL DE DESARROLLO URBANO, MEDIO AMBIENTE Y ECOLOGÍA

Con fundamento en el Artículo 118, del Reglamento de Desarrollo Urbano y Estructural para el Municipio de Othón P. Blanco, la Dirección General de Desarrollo Urbano, Medio Ambiente y Ecología, autoriza la presente:



LICENCIA DE CONSTRUCCIÓN

Datos de la construcción:	Vigencia: <u>6 meses</u>
Tipo de obra <u>AMPLIACIÓN</u>	No. Licencia <u>0000034</u>
Uso <u>HABITACIONAL</u>	Fecha de iniciación <u>22-NOV-2018</u>
Proyecto <u>CASA HABITACIÓN</u>	Fecha de terminación <u>22-Mayo-2019</u>
Descripción <u>Muros de block, losa de vigueta y bovedilla</u>	Periodo de obra <u>180 días</u>
Ubicación <u>CALLE JAIBA No. 223, MZA. 021 LTE. 022</u>	
Colonia <u>FRACC. SIAN KA'AN</u>	Ciudad <u>CHETUMAL</u>

SUPERFICIE DE CONSTRUCCIÓN

Superficies existentes:	Superficies a construir:
Superficie total del predio <u>154.80 m²</u>	Superficies a construir por nivel:
Superficie de construcción P. B. <u>54.94 m²</u>	P. B. <u>46.94 m²</u> 1er. Nivel <u>0.00 m²</u>
Superficie de construcción P.A. <u>0.00 m²</u>	P. A. <u>0.00 m²</u>
Superficie de cubierta <u>54.94 m²</u>	Superficie por tipo de obra:
	Nueva <u>0.00 m²</u> Regularización <u>0.00 m²</u>
	Ampliación <u>46.94 m²</u> Renovación <u>0.00 m²</u>
	Demolición <u>0.00 m²</u>
	Superficie Total en tramite <u>46.94 m²</u>

RESUMEN DE AREAS:

Superficie de Cubierta P. B. <u>101.88 m²</u>	Superficie de Cubierta Total <u>101.88 m²</u>
Superficie exterior <u>52.92 (34.19 %) m²</u>	Cajones de estacionamiento <u>2 cajones</u>

Se extiende la presente LICENCIA DE CONSTRUCCIÓN para los fines y usos que en esta se señalan, a los 22 días del mes de Noviembre del año 2018.

Autorizó:
DIRECTOR GENERAL DE DESARROLLO URBANO,
MEDIO AMBIENTE Y ECOLOGÍA

Arq. DANTE AHUIZOTL KOH ROMERO



De acuerdo a la Fracción III del Artículo 33 de la Ley de Transparencia y acceso a la información Pública del Estado de Quintana Roo, le informamos que los datos personales proporcionados formaran parte de un sistema de datos personales y correspondiente expediente, el cual quedara bajo resguardo de esta Dirección; dichos datos serán utilizados para los fines por los que fueron recabados.




H. AYUNTAMIENTO MUNICIPAL DE OTHON P. BLANCO
 DIRECCION GENERAL DE DESARROLLO URBANO
 MEDIO AMBIENTE Y ECOLOGIA



MUNICIPIO OTHON P. BLANCO
 ESTADO DE QUINTANA ROO

Con fundamento en el Artículo 118, del Reglamento de Desarrollo Urbano y Seguridad Estructural para el Municipio de Othón P. Blanco, la Dirección General de Desarrollo Urbano, Medio Ambiente y Ecología, autoriza la presente:



LICENCIA DE CONSTRUCCION

DATOS DE LA CONSTRUCCION

Tipo : Ampliación
 uso: Casa Habitación
 Proyecto: Arquitectónico
 Descripción: Muro de Block y Losa de Concreto
 Ubicación:

VIGENCIA:

0000033



Fecha iniciación: 20-NOV-2018
 Fecha terminación: 20-Mayo-2019
 Período de obra: 180 días meses. 6

Veracruz	485	019	001	Adolfo Lopez Mateos	Chetumal
Calzada	No.	Lote.	Manzana	Colonia	CD

SUPERFICIE DE CONSTRUCCION:

SUPERFICIES EXISTENTES:

Superficie total del predio:	<u>420.00</u>	m ²
Superficie const. P.B:	<u>208.23</u>	m ²
Superficie const. P.A:	<u> </u>	m ²
Superficie cubierta:	<u> </u>	m ²

SUPERFICIAS A CONSTRUIR :

Superficie por nivel:	P.B: <u>0.00</u> m ²	P.A: <u>115.42</u> m ²
Superficie por tipo de obra:	Nueva: <u>115.42</u> m ²	Reg: <u>0.00</u> m ²
	Amp.: <u>0.00</u> m ²	Renov: <u>0.00</u> m ²
	Demolicion: <u>0.00</u> m ²	
Superficie Total en trámite:	<u>115.42</u>	m ²


RESUMEN DE AREAS:

SUPERFICIE CUBIERTA P. B:	<u>208.23</u>	m ²	SUPERFICIE CUBIERTA TOTAL:	<u>323.65</u>	m ²
SUPERFICIE EXTERIOR:	<u>211.77</u>	m ²	CAJONES DE ESTACIONAMIENTO:	<u> </u>	

Se extiende la presente Licencia de construcción para los fines y usos que en esta se señalan a los 20 días del mes de Noviembre del año 2018

Autorizó

DIRECTOR GENERAL DE DESARROLLO URBANO
 MEDIO AMBIENTE Y ECOLOGIA



ARQ. DANTE AHUIZOTL KOH ROMERO.

De acuerdo a la Fracción III del Artículo 33 de la Ley de Transparencia y acceso a la Información Pública del Estado de Quintana Roo, le informamos que los datos personales proporcionados formaran parte de un sistema de datos personales y correspondientes expediente, el cual quedara bajo resguardo de esta Dirección; dichos datos serán utilizados para los fines por los que fueron recabados.



MUNICIPIO OTHON P. BLANCO
ESTADO DE QUINTANA ROO

H. AYUNTAMIENTO MUNICIPAL DE OTHON P. BLANCO
DIRECCION GENERAL DE DESARROLLO URBANO
MEDIO AMBIENTE Y ECOLOGIA



Municipio de todos

OTHÓN P. BLANCO
H. AYUNTAMIENTO 2018-2021

Con fundamento en el Artículo 118, del Reglamento de Desarrollo Urbano y Seguridad Estructural para el Municipio de Othón P. Blanco, la Dirección General de Desarrollo Urbano, Medio Ambiente y Ecología, autoriza la presente:

LICENCIA DE CONSTRUCCION.

DATOS DE LA CONSTRUCCION:

VIGENCIA:

Tipo : NUEVA
uso: COMERCIAL
Proyecto: CARPA TEMPORAL
Descripción: CARPA DE LONA CON ESTRUCTURA DE PTR PARA USO TEMPORAL LOCALIZADA EN EL ESTACIONAMIENTO DE PLAZA "LAS AMERICAS"
Ubicación:

No LICENCIA: 0000032
Fecha de iniciación: 16-NOV-2018
Fecha terminación: 16-Mayo-2019
Período de obra: 180 días meses. 6

AV. INSURGENTES KM 5.025 S/N 4 1 EMANCIPACION DE MEXICO CHETUMAL
CALLE No. Lte. Mza. Col. CD

SUPERFICIE DE CONSTRUCCION:

SUPERFICIES EXISTENTES:

Superficie total del predio: 92,480.97 m²
Superficie const. P.B: 0.00 m²
Superficie const. P.A: 0.00 m²
Superficie cubierta: 0.00 m²

SUPERFICIES A CONSTRUIR :

Superficie por nivel:
P.B: 440.00 m² P.A: 0.00 m²
Superficie por tipo de obra:
Nueva: 440.00 m² Reg. 0.00 m²
Amp.: 0.00 m² Renov: 0.00 m²
Demolicion: 0.00 m²
Superficie Total en trámite: 440.00 m²

RESUMEN DE AREAS:

SUPERFICIE CUBIERTA P. B: 440.00 m² SUPERFICIE CUBIERTA TOTAL: 440.00 m²
SUPERFICIE EXTERIOR: 92040.97 m² CAJONES DE ESTACIONAMIENTO: _____

Se extiende la presente Licencia de construcción para los fines y usos que en esta se señalan a los 16 días del mes de Noviembre del año 2018

Autorizó

DIRECTOR GENERAL DE DESARROLLO URBANO
MEDIO AMBIENTE Y ECOLOGIA



Municipio de todos

OTHÓN P. BLANCO

H. AYUNTAMIENTO 2018-2021

DIRECCION GENERAL DE DESARROLLO URBANO
MEDIO AMBIENTE Y ECOLOGIA
DIRECCION DE DESARROLLO URBANO

ARQ. DANTE AHUIZOTL KOH ROMERO

De acuerdo a la Fracción III del Artículo 33 de la Ley de Transparencia y acceso a la Información Pública del Estado de Quintana Roo, le informamos que los datos personales proporcionados formaran parte de un sistema de datos personales y correspondientes expediente, el cual quedara bajo resguardo de esta Dirección; dichos datos serán utilizados para los fines por los que fueron recabados.



MUNICIPIO OTHÓN P. BLANCO
ESTADO DE QUINTANA ROO

H. AYUNTAMIENTO MUNICIPAL DE OTHÓN P. BLANCO
DIRECCION GENERAL DE DESARROLLO URBANO
MEDIO AMBIENTE Y ECOLOGIA



Con fundamento en el Artículo 33 del Reglamento de Desarrollo Urbano y Seguridad Estructural para el Municipio de Othón P. Blanco, la Dirección General de Desarrollo Urbano, Medio Ambiente y Ecología, autoriza la presente:

AMPLIACION
DIRECCION GENERAL DE DESARROLLO URBANO,
MEDIO AMBIENTE Y ECOLOGIA

LICENCIA DE CONSTRUCCION.

DATOS DE LA CONSTRUCCION:

VIGENCIA:

Tipo : Ampliacion
uso: Habitacional Densidad Media
Proyecto: Comercial/Gimnasio
Descripción: Concreto Ref, Castillos, Muro Block
Ubicación:

No LICENCIA: 0000031
Fecha de iniciación: 16-Nov-2018
Fecha terminación: 16-Mayo-2019
Período de obra: 180 días meses. 6

Av. Justo sierra 607 000009 0008 Miraflores Chetumal Q. Roo
CALLE No. Lte. Mza. Col. CD

SUPERFICIE DE CONSTRUCCION:

SUPERFICIES EXISTENTES:

Superficie total del predio: 219.38 m²
Superficie const. P.B: 166.50 m²
Superficie const. P.A: 100.00 m²
Superficie cubierta: 166.50 m²

SUPERFICIES A CONSTRUIR :

Superficie por nivel:
P.B: 0.00 m² P.Niv: m²
Superficie por tipo de obra: S. Niv.: 100.00 m²
Nueva: 0.00 m² Reg: 0.00 m²
Amp.: 100.00 m² Renov: 0.00 m²
Demolicion: 0.00 m²
Superficie Total en trámite: 100.00 m²

RESUMEN DE AREAS:

SUPERFICIE CUBIERTA P. B: 166.50 m² SUPERFICIE CUBIERTA TOTAL: 166.50 m²
SUPERFICIE EXTERIOR: 52.88 m² CAJONES DE ESTACIONAMIENTO: 0

Se extiende la presente Licencia de construcción para los fines y usos que en esta se señalan a los 16 días del mes de Noviembre del año 2018

Autorizó

DIRECTOR GENERAL DE DESARROLLO URBANO
MEDIO AMBIENTE Y ECOLOGIA



Municipio de todos

OTHÓN P. BLANCO

H. AYUNTAMIENTO 2018-2021

DIRECCION GENERAL DE DESARROLLO URBANO

MEDIO AMBIENTE Y ECOLOGIA

DIRECCION DE DESARROLLO URBANO

ARQ. DANTE AHUIZOTL KOH ROMERO

De acuerdo a la Fracción III del Artículo 33 de la Ley de Transparencia y acceso a la Información Pública del Estado de Quintana Roo, le informamos que los datos personales proporcionados formaran parte de un sistema de datos personales y correspondientes expediente, el cual quedara bajo resguardo de esta Dirección; dichos datos serán utilizados para los fines por los que fueron recabados.



MUNICIPIO OTHÓN P. BLANCO
ESTADO DE QUINTANA ROO

H. AYUNTAMIENTO MUNICIPAL DE OTHON P. BLANCO
DIRECCION GENERAL DE DESARROLLO URBANO
MEDIO AMBIENTE Y ECOLOGIA



Municipio de todos

OTHÓN P. BLANCO
H. AYUNTAMIENTO 2016 2021

Con fundamento en el Artículo 118, del Reglamento de Desarrollo Urbano y Seguridad Estructural para el Municipio de Othón P. Blanco, la Dirección General de Desarrollo Urbano Medio Ambiente y Ecología, autoriza la presente:

LICENCIA DE CONSTRUCCION.

DATOS DE LA CONSTRUCCION:

VIGENCIA:

Tipo : COMERCIO
USO: COMERCIO AL MAYOREO DE FRUTAS Y VERDURAS
Proyecto: DEPOSITO TEMPORAL DE FRUTAS Y VERDURAS
Descripción: CONSTRUCCION DE 2 DEPOSITOS Y OFICINA
Ubicación:

No LICENCIA: 0000030
Fecha de iniciación: 16-NOV-2018
Fecha terminación: 16-Mayo-2019
Período de obra: 365 días meses. 12

AV. INSURGENTES PARCELA 274-F-5-A FRACCION 5 A 812 0 CHETUMAL
CALLE No. Lte. Mza. Col. CD

SUPERFICIE DE CONSTRUCCION:

SUPERFICIES EXISTENTES:

SUPERFICIES A CONSTRUIR :

Superficie total del predio: 2,000.40 m²
Superficie const. P.B: _____ m²
Superficie const. P.A: _____ m²
Superficie cubierta: _____ m²

Superficie por nivel:
P.B: 360.54 m² P.A: 40.00 m²
Superficie por tipo de obra:
Nueva: 400.54 m² Reg: 0.00 m²
Amp.: 0.00 m² Renov: 0.00 m²
Demolicion: 0.00 m²
Superficie Total en trámite: 400.54 m²

RESUMEN DE AREAS:

SUPERFICIE CUBIERTA P. B: 333.44 m² SUPERFICIE CUBIERTA TOTAL: 343.44 m²
SUPERFICIE EXTERIOR: _____ m² CAJONES DE ESTACIONAMIENTO: _____

Se extiende la presente Licencia de construcción para los fines y usos que en esta se señalan a los 16 días del mes de NOVIEMBRE del año 2018

Autorizó

DIRECTOR GENERAL DE DESARROLLO URBANO
MEDIO AMBIENTE Y ECOLOGIA



Municipio de todos

OTHÓN P. BLANCO
H. AYUNTAMIENTO 2016 2021
DIRECCION GENERAL DE DESARROLLO URBANO
MEDIO AMBIENTE Y ECOLOGIA
DIRECCION DE DESARROLLO URBANO

ARQ. DANTE AHUIZOTL KOH ROMERO

De acuerdo a la Fracción III del Artículo 33 de la Ley de Transparencia y acceso a la Información Pública del Estado de Quintana Roo, le informamos que los datos personales proporcionados formaran parte de un sistema de datos personales y correspondientes expediente, el cual quedara bajo resguardo de esta Dirección; dichos datos serán utilizados para los fines por los que fueron recabados.



H. AYUNTAMIENTO MUNICIPAL DE OTHON P. BLANCO
DIRECCION GENERAL DE DESARROLLO URBANO
MEDIO AMBIENTE Y ECOLOGÍA



Municipio de todos

OTHÓN P. BLANCO
H. AYUNTAMIENTO 2018-2021

MUNICIPIO OTHON P. BLANCO
ESTADO DE QUINTANA ROO

Con fundamento en el Artículo 118, del Reglamento de Desarrollo Urbano y Seguridad Estructural para el Municipio de Othón P. Blanco, la Dirección General de Desarrollo Urbano y Ecología, autoriza la presente:

LICENCIA DE CONSTRUCCION.

DATOS DE LA CONSTRUCCION:

VIGENCIA:

Tipo: OBRA NUEVA
uso: HABITACIONAL
Proyecto: PROTOTIPO XCARET 01
Descripción: MUROS Y LOSAS DE VIGUETA Y BOVEDILLA
Ubicación:

No LICENCIA: 0000029
Fecha de iniciación: 16-NOV-2018
Fecha terminación: 16-Mayo-2019
Período de obra: 180 días meses. 6

MARIO BERNARDO RAMIREZ CANUL 97 9 3 FRACC.RESIDENCIAL
CALLE No. Lte Mza CONSTITUYENTES CHETUMAL.
COL: CD

SUPERFICIE DE CONSTRUCCION:

SUPERFICIES EXISTENTES:

Superficie total del predio: 128.88 m²
Superficie const. P.B: 0.00 m²
Superficie const. P.A: 0.00 m²
Superficie cubierta: 0.00 m²

SUPERFICIES A CONSTRUIR :

Superficie por nivel:
P.B: 44.06 m² P.A: m²
Superficie por tipo de obra:
Nueva: 44.06 m² Reg: 0.00 m²
Amp.: 0.00 m² Renov: 0.00 m²
Demolición: 0.00 m²
Superficie Total en trámite: 44.06 m²

RESUMEN DE AREAS:

SUPERFICIE CUBIERTA P. B: 44.06 m² SUPERFICIE CUBIERTA TOTAL: 44.06 m²
SUPERFICIE EXTERIOR: 84.82 m² CAJONES DE ESTACIONAMIENTO: 1

Se extiende la presente Licencia de construcción para los fines y usos que en esta se señalan a los 16 días del mes de Noviembre del año 2018

Autorizó

DIRECTOR GENERAL DE DESARROLLO URBANO
MEDIO AMBIENTE Y ECOLOGIA



Municipio de todos

OTHÓN P. BLANCO
H. AYUNTAMIENTO 2018 2021

ARQ. DANTE AHUIZOTL KOH ROMERO

DIRECCION GENERAL DE DESARROLLO URBANO
MEDIO AMBIENTE Y ECOLOGIA
DIRECCION DE DESARROLLO URBANO

De acuerdo a la Fracción III del Artículo 33 de la Ley de Transparencia y acceso a la Información Pública del Estado de Quintana Roo, le informamos que los datos personales proporcionados formaran parte de un sistema de datos personales y correspondientes expediente, el cual quedara bajo resguardo de esta Dirección; dichos datos serán utilizados para los fines por los que fueron recabados.



H. AYUNTAMIENTO MUNICIPAL DE OTHON P. BLANCO
DIRECCION GENERAL DE DESARROLLO URBANO
MEDIO AMBIENTE Y ECOLOGÍA



Municipio de todos

OTHÓN P. BLANCO
H. AYUNTAMIENTO 2018-2021

MUNICIPIO OTHON P. BLANCO
ESTADO DE QUINTANA ROO

Con fundamento en el Artículo 118, del Reglamento de Desarrollo Urbano y Seguridad Estructural para el Municipio de Othón P. Blanco, la Dirección General de Desarrollo Urbano y Ecología, autoriza la presente:

LICENCIA DE CONSTRUCCION.

DATOS DE LA CONSTRUCCION:

VIGENCIA:

Tipo: OBRA NUEVA
uso: HABITACIONAL
Proyecto: PROTOTIPO TULUM 03
Descripción: MUROS Y LOSAS DE VIGUETA Y BOVEDILLA
Ubicación:

No LICENCIA: 0000023
Fecha de iniciación: 16-NOV-2018
Fecha terminación: 16-MAYO-2019
Período de obra: 180 días meses. 6

MARIO BERNARDO RAMIREZ CANUL 110 33 2 FRACC.RESIDENCIAL CHETUMAL.
CALLE No. Lte Mza COL: CD

SUPERFICIE DE CONSTRUCCION:

SUPERFICIES EXISTENTES:

Superficie total del predio: 128.88 m²
Superficie const. P.B: 0.00 m²
Superficie const. P.A: 0.00 m²
Superficie cubierta: 0.00 m²

SUPERFICIES A CONSTRUIR :

Superficie por nivel:
P.B: 64.86 m² P.A: m²
Superficie por tipo de obra:
Nueva: 64.86 m² Reg: 0.00 m²
Amp.: 0.00 m² Renov: 0.00 m²
Demolición: 0.00 m²
Superficie Total en trámite: 64.86 m²

RESUMEN DE AREAS:

SUPERFICIE CUBIERTA P. B: 64.86 m² SUPERFICIE CUBIERTA TOTAL: 64.86 m²
SUPERFICIE EXTERIOR: 64.02 m² CAJONES DE ESTACIONAMIENTO: 1

Se extiende la presente Licencia de construcción para los fines y usos que en esta se señalan a los 16 días del mes de NOVIEMBRE del año 2018

Autorizó

DIRECTOR GENERAL DE DESARROLLO URBANO
MEDIO AMBIENTE Y ECOLOGIA



Municipio de todos

OTHÓN P. BLANCO

H. AYUNTAMIENTO 2018 2021

DIRECCION GENERAL DE DESARROLLO URBANO
MEDIO AMBIENTE Y ECOLOGIA
DIRECCION DE DESARROLLO URBANO

ARQ. DANTE AHUIZOTL KOH ROMERO

De acuerdo a la Fracción III del Artículo 33 de la Ley de Transparencia y acceso a la Información Pública del Estado de Quintana Roo, le informamos que los datos personales proporcionados formaran parte de un sistema de datos personales y correspondientes expediente, el cual quedara bajo resguardo de esta Dirección; dichos datos serán utilizados para los fines por los que fueron recabados.



H. AYUNTAMIENTO MUNICIPAL DE OTHON P. BLANCO
DIRECCION GENERAL DE DESARROLLO URBANO
MEDIO AMBIENTE Y ECOLOGÍA



MUNICIPIO OTHON P. BLANCO
ESTADO DE QUINTANA ROO

Con fundamento en el Artículo 118, del Reglamento de Desarrollo Urbano y Seguridad Estructural para el Municipio de Othón P. Blanco, la Dirección General de Desarrollo Urbano y Ecología, autoriza la presente:

LICENCIA DE CONSTRUCCION.

DATOS DE LA CONSTRUCCION:

VIGENCIA:

Tipo: OBRA NUEVA
uso: HABITACIONAL
Proyecto: PROTOTIPO XCARET 01
Descripción: MUROS Y LOSAS DE VIGUETA Y BOVEDILLA
Ubicación:

No LICENCIA: 0000027
Fecha de iniciación: 16-NOV-2018
Fecha terminación: 16-MAYO-2019
Período de obra: 180 días meses. 6

MARIO BERNARDO RAMIREZ CANUL 99 10 3 FRACC.RESIDENCIAL
CALLE No. Lte Mza CONSTITUYENTES CHETUMAL.
COL: CD

SUPERFICIE DE CONSTRUCCION:

SUPERFICIES EXISTENTES:

Superficie total del predio: 128.88 m²
Superficie const. P.B: 0.00 m²
Superficie const. P.A: 0.00 m²
Superficie cubierta: 0.00 m²

SUPERFICIES A CONSTRUIR :

Superficie por nivel:
P.B: 44.06 m² P.A: m²
Superficie por tipo de obra:
Nueva: 44.06 m² Reg: 0.00 m²
Amp.: 0.00 m² Renov: 0.00 m²
Demolición: 0.00 m²
Superficie Total en trámite: 44.06 m²

RESUMEN DE AREAS:

SUPERFICIE CUBIERTA P. B: 44.06 m² SUPERFICIE CUBIERTA TOTAL: 44.06 m²
SUPERFICIE EXTERIOR: 84.82 m² CAJONES DE ESTACIONAMIENTO: 1

Se extiende la presente Licencia de construcción para los fines y usos que en esta se señalan a los 16 días del mes de Noviembre del año 201 8

Autorizó

DIRECTOR GENERAL DE DESARROLLO URBANO
MEDIO AMBIENTE Y ECOLOGIA



Municipio de todos

OTHÓN P. BLANCO
H. AYUNTAMIENTO 2018 2021
DIRECCION GENERAL DE DESARROLLO URBANO
MEDIO AMBIENTE Y ECOLOGÍA
DIRECCION DE DESARROLLO URBANO

ARQ. DANTE AHUIZOTL KOH ROMERO

De acuerdo a la Fracción III del Artículo 33 de la Ley de Transparencia y acceso a la Información Pública del Estado de Quintana Roo, le informamos que los datos personales proporcionados formaran parte de un sistema de datos personales y correspondientes expediente, el cual quedara bajo resguardo de esta Dirección; dichos datos serán utilizados para los fines por los que fueron recabados.




Municipio de todos

OTHÓN P. BLANCO
M. AYUNTAMIENTO 2018-2021

AMPLIACIÓN
DIRECCIÓN GENERAL DE DESARROLLO URBANO,
MEDIO AMBIENTE Y ECOLOGÍA

Municipio de todos

OTHÓN P. BLANCO
M. AYUNTAMIENTO 2018-2021



H. AYUNTAMIENTO MUNICIPAL DE OTHON P. BLANCO
DIRECCION GENERAL DE DESARROLLO URBANO
MEDIO AMBIENTE Y ECOLOGIA

MUNICIPIO OTHON P. BLANCO
ESTADO DE QUINTANA ROO

Con fundamento en el Artículo 118, del Reglamento de Desarrollo Urbano y Seguridad Estructural para el Municipio de Othón P. Blanco, la Dirección General de Desarrollo Urbano, Medio Ambiente y Ecología, autoriza la presente:

LICENCIA DE CONSTRUCCION.

DATOS DE LA CONSTRUCCION:

Tipo : REGULARIZACIÓN - AMPLIACION
uso: HABITACIONAL
Proyecto: CASA HABITACIÓN
Descripción: LOSA DE CONCRETO ARMADO, MUROS CARGADORES CIMENTACION DE MAMPOSTERIA.

VIGENCIA:

No LICENCIA: 0000025
Fecha de iniciación: 16-NOV-2018
Fecha terminación: 16-MAYO-2019
Periodo de obra: 180 días meses. 6

Ubicación:
CALLE DOS AGUADAS 340 25 159 SOLIDARIDAD CHETUMAL
CALLE No. Lte. Mza. Col. CD

SUPERFICIE DE CONSTRUCCION:

SUPERFICIES EXISTENTES:

Superficie total del predio: 160.00 m²
Superficie const. P.B: 105.01 m²
Superficie const. P.A: m²
Superficie cubierta: 105.01 m²

SUPERFICIES A CONSTRUIR :

Superficie por nivel:
P.B: 0.00 m² P.A: 0.00 m²
Superficie por tipo de obra:
Nueva: 0.00 m² Reg: 105.01 m²
Amp.: 46.00 m² Renov: 0.00 m²
Demolicion: 0.00 m²
Superficie Total en trámite: 151.01 m²

RESUMEN DE AREAS:

SUPERFICIE CUBIERTA P. B: 105.01 m² SUPERFICIE CUBIERTA TOTAL: 151.01 m²
SUPERFICIE EXTERIOR: 54.99 m² CAJONES DE ESTACIONAMIENTO: 1

Se extiende la presente Licencia de construcción para los fines y usos que en esta se señalan a los 16 días del mes de Noviembre del año 2018

Autorizó

DIRECTOR GENERAL DE DESARROLLO URBANO
MEDIO AMBIENTE Y ECOLOGIA



Municipio de todos

OTHÓN P. BLANCO
M. AYUNTAMIENTO 2018 2021

DIRECCIÓN GENERAL DE DESARROLLO URBANO
MEDIO AMBIENTE Y ECOLOGÍA
DIRECCIÓN DE DESARROLLO URBANO

ARQ. DANTE AHUIZOTL KOH ROMERO

De acuerdo a la Fracción III del Artículo 33 de la Ley de Transparencia y acceso a la Información Pública del Estado de Quintana Roo, le informamos que los datos personales proporcionados formaran parte de un sistema de datos personales y correspondientes expediente, el cual quedara bajo resguardo de esta Dirección; dichos datos serán utilizados para los fines por los que fueron recabados.



MUNICIPIO OTHON P. BLANCO
ESTADO DE QUINTANA ROO

H. AYUNTAMIENTO MUNICIPAL DE OTHON P. BLANCO
DIRECCION GENERAL DE DESARROLLO URBANO
MEDIO AMBIENTE Y ECOLOGIA



Municipio de todos
OTHÓN P. BLANCO
H. AYUNTAMIENTO 2018-2021

Con fundamento en el Artículo 118, del Reglamento de Desarrollo Urbano y Seguridad Estructural para el Municipio de Othón P. Blanco, la Dirección General de Desarrollo Urbano, Medio Ambiente y Ecología, autoriza la presente:

REGULARIZACIÓN

LICENCIA DE CONSTRUCCION.

DATOS DE LA CONSTRUCCION:

Tipo : REGULARIZACION
uso: HABITACIONAL
Proyecto: CASA HABITACION
Descripción: CASA HABITACION DE 1 PLANTA CON SALA-COMEDOR, COCINA, 2 RECAMARAS Y 1 BAÑO. SE REGULARIZA UNA RECAMARA
Ubicación:

VIGENCIA:

No LICENCIA: 000024
Fecha de iniciación: 16-NOV-2018
Fecha terminación: 16-MAYO-2019
Periodo de obra: 180 días 6 meses.

CALLE ARUBA	211	20	214	CARIBE	CHETUMAL
CALLE	No.	Lte.	Mza.	Col.	CD

SUPERFICIE DE CONSTRUCCION:

SUPERFICIES EXISTENTES:

Superficie total del predio: 144.00 m²
Superficie const. P.B: 33.86 m²
Superficie const. P.A: 0.00 m²
Superficie cubierta: 0.00 m²

SUPERFICIES A CONSTRUIR :

Superficie por nivel:
P.B: 0.00 m² P.A: 0.00 m²
Superficie por tipo de obra:
Nueva: 0.00 m² Reg: 37.50 m²
Amp.: 0.00 m² Renov: 0.00 m²
Demolicion: 0.00 m²
Superficie Total en trámite: 37.50 m²

RESUMEN DE AREAS:

SUPERFICIE CUBIERTA P. B:	<u>75.24</u> m ²	SUPERFICIE CUBIERTA TOTAL:	<u>75.24</u> m ²
SUPERFICIE EXTERIOR:	<u>68.76</u> m ²	CAJONES DE ESTACIONAMIENTO:	<u>0</u>

Se extiende la presente Licencia de construcción para los fines y usos que en esta se señalan a los 16 días del mes de Noviembre del año 2018

Autorizó

DIRECTOR GENERAL DE DESARROLLO URBANO
MEDIO AMBIENTE Y ECOLOGIA



Municipio de todos

OTHÓN P. BLANCO

H. AYUNTAMIENTO 2018-2021

DIRECCION GENERAL DE DESARROLLO URBANO
MEDIO AMBIENTE Y ECOLOGIA
DIRECCION DE DESARROLLO URBANO

ARQ. DANTE AHUIZOTL KOH ROMERO

De acuerdo a la Fracción III del Artículo 33 de la Ley de Transparencia y acceso a la Información Pública del Estado de Quintana Roo, le informamos que los datos personales proporcionados formaran parte de un sistema de datos personales y correspondientes expediente, el cual quedara bajo resguardo de esta Dirección; dichos datos serán utilizados para los fines por los que fueron recabados.



H. AYUNTAMIENTO MUNICIPAL DE OTHÓN P. BLANCO
DIRECCIÓN GENERAL DE DESARROLLO URBANO, MEDIO AMBIENTE Y ECOLOGÍA

Con fundamento en el Artículo 118, del Reglamento de Desarrollo Urbano y Seguridad Estructural para el Municipio de Othón P. Blanco, la Dirección General de Desarrollo Urbano, Medio Ambiente y Ecología, autoriza la presente:



AMPLIACIÓN
DIRECCIÓN GENERAL DE DESARROLLO URBANO,
MEDIO AMBIENTE Y ECOLOGÍA

LICENCIA DE CONSTRUCCIÓN

Datos de la construcción:	Vigencia:	6 meses
Tipo de obra	AMPLIACIÓN	No. Licencia
Uso	HABITACIONAL	0000023
Proyecto	CASA HABITACIÓN	Fecha de iniciación
Descripción	Muros de block, losa de concreto armado	08-NOV-2018
Ubicación	CALLE RIO VERDE S/N, MZA. 349, LTE. 023	Fecha de terminación
Colonia	PROTERRITORIO	08-MAYO-2019
		Periodo de obra
		180 días
		Ciudad
		CHETUMAL

SUPERFICIE DE CONSTRUCCION

Superficies existentes:	Superficies a construir:
Superficie total del predio	Superficies a construir por nivel:
160.00 m ²	P. B.
Superficie de construcción P. B.	27.53 m ² 1er. Nivel
60.88 m ²	0.00 m ²
Superficie de construcción P. A.	P. A.
0.00 m ²	51.24 m ²
Superficie de cubierta	Superficie por tipo de obra:
60.88 m ²	Nueva
	0.00 m ² Regularización
	0.00 m ²
	Ampliación
	78.77 m ² Renovación
	0.00 m ²
	Demolición
	0.00 m ²
	Superficie Total en tramite
	78.77 m ²

RESUMEN DE AREAS:

Superficie de Cubierta P. B.	88.41 m ²	Superficie de Cubierta Total	139.65 m ²
Superficie exterior	71.59 (44.74 %) m ²	Cajones de estacionamiento	1 cajon


Se extiende la presente LICENCIA DE CONSTRUCCIÓN para los fines y usos que en esta se señalan, a los 08 días del mes de noviembre del año 2018.

Autorizó:
DIRECTOR GENERAL DE DESARROLLO URBANO,
MEDIO AMBIENTE Y ECOLOGÍA

Arq. DANTE AHUIZOTE KOH ROMERO



De acuerdo a la Fracción III del Artículo 33 de la Ley de Transparencia y acceso a la información Pública del Estado de Quintana Roo, le informamos que los datos personales proporcionados formaran parte de un sistema de datos personales y correspondiente expediente, el cual quedara bajo resguardo de esta Dirección; dichos datos serán utilizados para los fines por los que fueron recibidos.



**H. AYUNTAMIENTO MUNICIPAL DE OTHON P. BLANCO
DIRECCION GENERAL DE DESARROLLO URBANO
MEDIO AMBIENTE Y ECOLOGIA**

MUNICIPIO OTHON P. BLANCO
ESTADO DE QUINTANA ROO

Con fundamento en el Artículo 118, del Reglamento de Desarrollo Urbano y Seguridad Estructural para el Municipio de Othón P. Blanco, la Dirección General de Desarrollo Urbano, Medio Ambiente y Ecología, autoriza la presente:

LICENCIA DE CONSTRUCCION.

DATOS DE LA CONSTRUCCION:

Tipo : NUEVA
 uso: HABITACIONAL
 Proyecto: CASA HABITACION
 Descripción: MUROS DE BLOCK HUECO, LOSA ARMADA CON VARILLA
 Ubicación:

VIGENCIA:

No LICENCIA: 0000022
 Fecha de iniciación: 08-NOV-2018
 Fecha terminación: 08-Mayo-2019
 Periodo de obra: 180 días meses. 6

CALLE MANUEL AVILA CAMACHO 450 000001 757 TERRITORIO FEDERAL CHETUMAL
 CALLE No. Lte Mza COL: CD

SUPERFICIE DE CONSTRUCCION:

SUPERFICIES EXISTENTES:		SUPERFICIES A:		CONSTRUIR: X	DEMOLER :
Superficie total del predio:	<u>160.00</u> m ²	Superficie por nivel:	P.B: <u>111.72</u> m ²	P.A: _____ m ²	
Superficie const. P.B:	_____ m ²	Superficie por tipo de obra:	Nueva P.B: _____ m ²	Nueva. P.A <u>105.92</u> m ²	
Superficie const. P.A:	_____ m ²		Antigua P.B: _____ m ²	Renov: _____ m ²	
Superficie cubierta:	<u>0.00</u> m ²		Interes Social: _____ m ²		
			Superficie Total en trámite:	<u>111.72</u>	m ²

RESUMEN DE AREAS:

SUPERFICIE CUBIERTA P. B:	<u>0.00</u> m ²	SUPERFICIE CUBIERTA TOTAL:	<u>111.72</u> m ²
SUPERFICIE EXTERIOR:	<u>160.00</u> m ²	CAJONES DE ESTACIONAMIENTO:	<u>1</u>

Se extiende la presente Licencia de construcción para los fines y usos que en esta se señalan a los 08 días del mes de Noviembre del año 2018

Autorizó
**DIRECTOR GENERAL DE DESARROLLO URBANO
 MEDIO AMBIENTE Y ECOLOGIA**



Municipio de todos
OTHÓN P. BLANCO
 H. AYUNTAMIENTO 2018 2021
 DIRECCION GENERAL DE DESARROLLO URBANO
 MEDIO AMBIENTE Y ECOLOGIA
 DIRECCION DE DESARROLLO URBANO

ARQ. DANTE AHUIZOTL KOH ROMERO

De acuerdo a la Fracción III del Artículo 33 de la Ley de Transparencia y acceso a la Información Pública del Estado de Quintana Roo, le informamos que los datos personales proporcionados formaran parte de un sistema de datos personales y correspondientes expediente, el cual quedara bajo resguardo de esta Dirección; dichos datos serán utilizados para los fines por los que fueron recabados.



Municipio de todos



Municipio de todos



MUNICIPIO OTHON P. BLANCO
ESTADO DE QUINTANA ROO

H. AYUNTAMIENTO MUNICIPAL DE OTHON P. BLANCO

DIRECCION GENERAL DE DESARROLLO URBANO
MEDIO AMBIENTE Y ECOLOGIA

OTHON P. BLANCO
H. AYUNTAMIENTO MUNICIPAL
AMPLIACION
DIRECCION GENERAL DE DESARROLLO URBANO
MEDIO AMBIENTE Y ECOLOGIA

Con fundamento al Artículo 118, del Reglamento de Desarrollo Urbano y Seguridad Estructural para el Municipio de Othón P. Blanco, la Dirección General de Desarrollo Urbano, Medio Ambiente y Ecología, autoriza la presente:

LICENCIA DE CONSTRUCCION.

DATOS DE LA CONSTRUCCION:

Tipo: REG- AMPLIACION
uso: HABITACIONAL
Proyecto: CASA HABITACION
Descripción: BLOCK Y CONCRETO

VIGENCIA:

No LICENCIA: 0000021
Fecha de iniciación: 08-NOV-2018
Fecha terminación: 08-MAYO-2019
Periodo de obra: 180 días 6 meses.

Ubicación:
CAMPAMENTO VEGA S/N 000002 680 LAZARO CARDENAS CHETUMAL
CALLE No. Lte Mza COL CD

SUPERFICIE DE CONSTRUCCION:

SUPERFICIES EXISTENTES:

Superficie total del predio: 160.00 M²
Superficie const. P.B: 85.00 M²
Superficie const. P.A: 0.00 M²
Superficie cubierta: 85.00 M²

SUPERFICIES A CONSTRUIR:

Superficie por nivel:
P.B: 26.00 M² P.A: 90.00 M²
Superficie por tipo de obra:
Nueva 0.00 M² Reg: 26.00 M²
Amp.: 90.00 M² Renov: 0.00 M²
Demolicion: 0.00 M²
Superficie Total en trámite: 116.00 M²

RESUMEN DE AREAS:

SUPERFICIE CUBIERTA P. B: 111.00 M² SUPERFICIE CUBIERTA TOTAL: 201.00
SUPERFICIE EXTERIOR: 49.00 M² CAJONES DE ESTACIONAMIENTO: 1

Se extiende la presente Licencia de Construcción para los fines y usos que en esta se señalan a los 08 días del mes de Noviembre del año 2018.

Autorizó

DIRECTOR GENERAL DE DESARROLLO URBANO
MEDIO AMBIENTE Y ECOLOGIA


ARQ. DANTE AHUIZOTL KOH ROMERO



Municipio de todos

OTHON P. BLANCO
H. AYUNTAMIENTO 2018 2021
DIRECCION GENERAL DE DESARROLLO URBANO
MEDIO AMBIENTE Y ECOLOGIA
DIRECCION DE DESARROLLO URBANO

De acuerdo a la Fracción III del Artículo 33 de la Ley de Transparencia y acceso a la Información Pública del Estado de Quintana Roo, le informamos que los datos personales proporcionados formaran parte de un sistema de datos personales y correspondientes expediente, el cual quedara bajo resguardo de esta Dirección; dichos datos serán utilizados para los fines por los que fueron recabados.



Municipio de todos

OTHÓN P. BLANCO

H. AYUNTAMIENTO MUNICIPAL DE OTHON P. BLANCO

DIRECCION GENERAL DE DESARROLLO URBANO

MEDIO AMBIENTE Y ECOLOGIA

DIRECCION GENERAL DE DESARROLLO URBANO

MEDIO AMBIENTE Y ECOLOGIA



MUNICIPIO OTHON P. BLANCO
ESTADO DE QUINTANA ROO

REGULARIZACION

Con fundamento al Artículo 118, del Reglamento de Desarrollo Urbano y Seguridad Estructural para el Municipio de Othón P. Blanco, la Dirección General de Desarrollo Urbano Medio Ambiente y Ecología, autoriza la presente:

LICENCIA DE CONSTRUCCION.

DATOS DE LA CONSTRUCCION:

Tipo: REG-AMPLIACION
uso: HABITACIONAL
Proyecto: CASA HABITACION
Descripción: BLOCK Y CONCRETO

VIGENCIA:

No LICENCIA: 0000020
Fecha de iniciación: 08-NOV-2018
Fecha terminación: 08-Mayo-2019
Período de obra: 180 días 6 meses.

Ubicación: SERGIO BUTRON S/N 000011 0120 ANDRES QUINTANA ROO CHETUMAL
CALLE No. Lte Mza COL CD

SUPERFICIE DE CONSTRUCCION:

SUPERFICIES EXISTENTES:

Superficie total del predio: 200.00 M²
Superficie const. P.B: 83.00 M²
Superficie const. P.A: 0.00 M²
Superficie cubierta: 83.00 M²

SUPERFICIES A CONSTRUIR:

Superficie por nivel:
P.B: 39.00 M² P.A: 47.00 M²
Superficie por tipo de obra:
Nueva: 0.00 M² Reg: 39.00 M²
Amp.: 47.00 M² Renov: 0.00 M²
Demolicion: 0.00 M²
Superficie Total en trámite: 86.00 M²

RESUMEN DE AREAS:

SUPERFICIE CUBIERTA P. B: 122.00 M² SUPERFICIE CUBIERTA TOTAL: 169.00
SUPERFICIE EXTERIOR: 78.00 M² CAJONES DE ESTACIONAMIENTO: 1

Se extiende la presente Licencia de Construcción para los fines y usos que en esta se señalan a los 08 días del mes de noviembre del año 2018.

Autorizó
DIRECTOR GENERAL DE DESARROLLO URBANO
MEDIO AMBIENTE Y ECOLOGIA

ARQ. DANTE AHUIZOTL KOH ROMERO



Municipio de todos

OTHÓN P. BLANCO

H. AYUNTAMIENTO 2018 2021

DIRECCION GENERAL DE DESARROLLO URBANO

MEDIO AMBIENTE Y ECOLOGIA

DIRECCION DE DESARROLLO URBANO

De acuerdo a la Fracción III del Artículo 33 de la Ley de Transparencia y acceso a la Información Pública del Estado de Quintana Roo, le informamos que los datos personales proporcionados formaran parte de un sistema de datos personales y correspondientes expediente, el cual quedara bajo resguardo de esta Dirección; dichos datos serán utilizados para los fines por los que fueron recabados.



MUNICIPIO OTHON P. BLANCO
ESTADO DE QUINTANA ROO

H. AYUNTAMIENTO MUNICIPAL DE OTHON P. BLANCO

DIRECCION GENERAL DE DESARROLLO URBANO

MEDIO AMBIENTE Y ECOLOGIA



Municipio de todos
OTHÓN P. BLANCO

H. AYUNTAMIENTO 2018 2021

AMPLIACION
DIRECCION GENERAL DE DESARROLLO URBANO,
MEDI AMBIENTE Y ECOLOGIA

Con fundamento en el Artículo 118, del Reglamento de Desarrollo Urbano y Seguridad Estructural para el Municipio de Othón P. Blanco, la Dirección General de Desarrollo Urbano, Medio Ambiente y Ecología, autoriza la construcción de:

LICENCIA DE CONSTRUCCION.

DATOS DE LA CONSTRUCCION:

Tipo : AMPLIACION
uso: HABITACIONAL CUARTOS-COMERCIAL
Proyecto: CASA HABITACION
Descripción: MUROS DE BLOCK HUECO, LOSA ARMADA CON

VIGENCIA:

No LICENCIA: 0000019
Fecha de iniciación: 16-Nov-2018
Fecha terminación: 16-Mayo-2019
Período de obra: 180 días meses. 6

Ubicación: CELUL 75 06 202 PAYO OBISPO CHETUMAL
CALLE No. Lte Mza COL: CD

SUPERFICIE DE CONSTRUCCION:

SUPERFICIES EXISTENTES:		SUPERFICIAS A: CONSTRUIR: X		DEMOLER :	
Superficie total del predio:	<u>144.00</u> m ²	Superficie por nivel:			
		P.B:	<u>14.56</u> m ²	P.A:	<u>112.06</u> m ²
Superficie const. P.B:	<u>107.71</u> m ²	Superficie por tipo de obra:			
Superficie const. P.A:	<u> </u> m ²	AMPL. P.B:	<u>14.56</u> m ²	RENOV. P.A.:	<u>112.06</u> m ²
		Regul. P.B:	<u> </u> m ²	Renov.:	<u> </u> m ²
Superficie cubierta:	<u>107.71</u> m ²	A futuro:	<u> </u> m ²		
		Superficie Total en trámite:		<u>126.62</u>	m ²

RESUMEN DE AREAS:

SUPERFICIE CUBIERTA P. B:	<u>40.00</u> m ²	SUPERFICIE CUBIERTA TOTAL:	<u>234.33</u> m ²
SUPERFICIE EXTERIOR:	<u>0.00</u> m ²	CAJONES DE ESTACIONAMIENTO:	<u>1</u>

Se extiende la presente Licencia de construcción para los fines y usos que en esta se señalan a los 16 días del mes de Noviembre del año 201 8

Autorizó

DIRECTOR GENERAL DE DESARROLLO URBANO
MEDIO AMBIENTE Y ECOLOGIA

ARQ. DANTE AHUIZOTL KOH ROMERO



Municipio de todos

OTHÓN P. BLANCO

H. AYUNTAMIENTO 2018 2021

DIRECCION GENERAL DE DESARROLLO URBANO
MEDIO AMBIENTE Y ECOLOGIA

De acuerdo a la Fracción III del Artículo 33 de la Ley de Transparencia y acceso a la Información Pública del Estado de Quintana Roo, le informamos que los datos personales proporcionados formaran parte de un sistema de datos personales y correspondientes expediente, el cual quedara bajo resguardo de esta Dirección; dichos datos serán utilizados para los fines por los que fueron recabados.



MUNICIPIO OTHON P. BLANCO
ESTADO DE QUINTANA ROO

H. AYUNTAMIENTO MUNICIPAL DE OTHON P. BLANCO
DIRECCION GENERAL DE DESARROLLO URBANO,
MEDIO AMBIENTE Y ECOLOGIA

Con fundamento en el Artículo 118, del Reglamento de Desarrollo Urbano y Ecología de la Ciudad de Othón P. Blanco, la Dirección General de Desarrollo Urbano, Medio Ambiente y Ecología, a través de la presente:



AMPLIACION
DIRECCION GENERAL DE DESARROLLO URBANO,
MEDIO AMBIENTE Y ECOLOGIA

LICENCIA DE CONSTRUCCION.

DATOS DE LA CONSTRUCCION:

Tipo : AMPLIACION
uso: HABITACIONAL
Proyecto: CASA HABITACION
Descripción: MUROS DE BLOCK HUECO, LOSA ARMADA CON VARILLA
Ubicación:

VIGENCIA:

No LICENCIA: 0000018
Fecha de iniciación: 8-NOV-2018
Fecha terminación: 8-MAYO-2019
Periodo de obra: 180 días meses. 6

AV. INSURGENTES 168-A 00013 13 SAHOP CHETUMAL
CALLE No. Lte Mza COL: CD

SUPERFICIE DE CONSTRUCCION:

SUPERFICIES EXISTENTES:
Superficie total del predio: 209.60 m²
Superficie const. P.B: 139.00 m²
Superficie const. P.A: m²
Superficie cubierta: 139.00 m²

SUPERFICIES A: CONSTRUIR: X DEMOLER :
Superficie por nivel:
P.B: 52.34 m² P.A: 136.62 m²
Superficie por tipo de obra:
AMPL. P.B: 52.34 m² AMPL. P.A: 136.62 m²
Antigua P.B: 86.66 m² Renov: m²
Interes Social: m²
Superficie Total en trámite: m² 188.96 m²

RESUMEN DE AREAS:

SUPERFICIE CUBIERTA P. B: 139.00 m² SUPERFICIE CUBIERTA TOTAL: 275.62 m²
SUPERFICIE EXTERIOR: 70.60 m² CAJONES DE ESTACIONAMIENTO: 1

Se extiende la presente Licencia de construcción para los fines y usos que en esta se señalan a los 8 días del mes de Noviembre del año 201 8

Autorizó
DIRECTOR GENERAL DE DESARROLLO URBANO
MEDIO AMBIENTE Y ECOLOGIA

ARQ. DANTE AHUIZOTL KOH ROMERO



De acuerdo a la Fracción III del Artículo 33 de la Ley de Transparencia y acceso a la Información Pública del Estado de Quintana Roo, le informamos que los datos personales proporcionados formaran parte de un sistema de datos personales y correspondientes expediente, el cual quedara bajo resguardo de esta Dirección; dichos datos serán utilizados para los fines por los que fueron recabados.



MUNICIPIO OTHON P. BLANCO
ESTADO DE QUINTANA ROO

H. AYUNTAMIENTO MUNICIPAL DE OTHON P. BLANCO
DIRECCION GENERAL DE DESARROLLO URBANO
MEDIO AMBIENTE Y ECOLOGIA



Municipio de todos

OTHÓN P. BLANCO
H. AYUNTAMIENTO 2018 2021

Con fundamento en el Artículo 118, del Reglamento de Desarrollo Urbano y Seguridad Estructural para el Municipio de Othón P. Blanco, la Dirección General de Desarrollo Urbano y Ecología, autoriza la presente:

LICENCIA DE CONSTRUCCION.

DATOS DE LA CONSTRUCCION:

Tipo : NUEVA
uso: COMERCIAL
Proyecto: LOCALES COMERCIALES
Descripción: locales comerciales estacionamiento sanitario
Ubicación:
AV. CONSTITUYENTES DEL 74 S/N 1 686 LAZARO CARDENAS CHETUMAL
CALLE No. Lte. Mza. Col. CD

VIGENCIA:

No LICENCIA: 0000017
Fecha de iniciación: 9-NOV-2018
Fecha terminación: 9-NOV-2019
Periodo de obra: 365 días meses. 12

SUPERFICIE DE CONSTRUCCION:

SUPERFICIES EXISTENTES:

Superficie total del predio: 1,848.81 m²
Superficie const. P.B: _____ m²
Superficie const. P.A: _____ m²
Superficie cubierta: _____ m²

SUPERFICIES A CONSTRUIR :

Superficie por nivel:
P.B: 536.53 m² P.A: 0.00 m²
Superficie por tipo de obra:
Nueva: 536.53 m² Reg: 0.00 m²
Amp.: 0.00 m² Renov: 0.00 m²
Demolicion: 0.00 m²
Superficie Total en trámite: 536.53 m²

RESUMEN DE AREAS:

SUPERFICIE CUBIERTA P. B: _____ m² SUPERFICIE CUBIERTA TOTAL: 536.53 m²
SUPERFICIE EXTERIOR: _____ m² CAJONES DE ESTACIONAMIENTO: 25

Se extiende la presente Licencia de construcción para los fines y usos que en esta se señalan a los 9 días del mes de Noviembre del año 2018

Autorizó

DIRECTOR GENERAL DE DESARROLLO URBANO
MEDIO AMBIENTE Y ECOLOGIA



Municipio de todos


OTHÓN P. BLANCO
H. AYUNTAMIENTO 2018 2021



DIRECCION GENERAL DE DESARROLLO URBANO
MEDIO AMBIENTE Y ECOLOGIA
DIRECCION DE DESARROLLO URBANO

ARQ. DANTE AHUIZOTL KOH ROMERO

De acuerdo a la Fracción III del Artículo 33 de la Ley de Transparencia y acceso a la Información Pública del Estado de Quintana Roo, le informamos que los datos personales proporcionados formaran parte de un sistema de datos personales y correspondientes expediente, el cual quedara bajo resguardo de esta Dirección; dichos datos serán utilizados para los fines por los que fueron recabados.



MUNICIPIO OTHON P. BLANCO
ESTADO DE QUINTANA ROO

H. AYUNTAMIENTO MUNICIPAL DE OTHON P. BLANCO
DIRECCION GENERAL DE DESARROLLO URBANO
MEDIO AMBIENTE Y ECOLOGIA



Municipio de todos
OTHÓN P. BLANCO
H. AYUNTAMIENTO 2018-2021

Con fundamento en el Artículo 118, del Reglamento de Desarrollo Urbano y Seguridad Estructural para el Municipio de Othón P. Blanco, la Dirección General de Desarrollo Urbano, Medio Ambiente y Ecología, autoriza la presente:

LICENCIA DE CONSTRUCCION.

DATOS DE LA CONSTRUCCION:

VIGENCIA:

Tipo : REGULARIZACION
uso: CASA HABITACION
Proyecto: CASA HABITACION
Descripción: MUROS DE BLOCK/ CONCRETO ARMADO
Ubicación:

No LICENCIA: 0000016
Fecha de iniciación: 30-Oct-2018
Fecha terminación: 30-Abril-2019
Período de obra: 180 días meses. 6

<u>ARRECIFE</u>	<u>287</u>	<u>18</u>	<u>005</u>	<u>FRACC. FELIX G. CANTO</u>	<u>CHETUMAL</u>
CALLE	No.	Lte.	Mza.	Col.	CD

SUPERFICIE DE CONSTRUCCION:

SUPERFICIES EXISTENTES:

Superficie total del predio: 135.32 m²
Superficie const. P.B: 84.38 m²
Superficie const. P.A: m²
Superficie cubierta: 84.38 m²

SUPERFICIES A CONSTRUIR :

Superficie por nivel:
P.B: 0.00 m² P.A: 0.00 m²
Superficie por tipo de obra:
Nueva: 0.00 m² Reg: 18.88 m²
Amp.: 0.00 m² Renov: 0.00 m²
Demolicion: 0.00 m²
Superficie Total en trámite: 18.88 m²

RESUMEN DE AREAS:

SUPERFICIE CUBIERTA P. B: <u>84.38</u> m ²	SUPERFICIE CUBIERTA TOTAL: <u>84.38</u> m ²
SUPERFICIE EXTERIOR: <u> </u> m ²	CAJONES DE ESTACIONAMIENTO: <u>1</u>

Se extiende la presente Licencia de construcción para los fines y usos que en esta se señalan a los 30 días del mes de octubre del año 2018

Autorizó

DIRECTOR GENERAL DE DESARROLLO URBANO
MEDIO AMBIENTE Y ECOLOGIA


ARQ. DANTE AHUIZOTL KOH ROMERO



Municipio de todos

OTHÓN P. BLANCO
H. AYUNTAMIENTO 2018-2021
DIRECCION GENERAL DE DESARROLLO URBANO
MEDIO AMBIENTE Y ECOLOGIA
DIRECCION DE DESARROLLO URBANO

De acuerdo a la Fracción III del Artículo 33 de la Ley de Transparencia y acceso a la Información Pública del Estado de Quintana Roo, le informamos que los datos personales proporcionados formaran parte de un sistema de datos personales y correspondientes expediente, el cual quedara bajo resguardo de esta Dirección; dichos datos serán utilizados para los fines por los que fueron recabados.



H. AYUNTAMIENTO MUNICIPAL DE OTHON P. BLANCO

DIRECCIÓN GENERAL DE DESARROLLO URBANO MEDIO AMBIENTE Y ECOLOGIA

MUNICIPIO OTHÓN P. BLANCO
ESTADO DE QUINTANA ROO



Municipio de todos

OTHÓN P. BLANCO
H. AYUNTAMIENTO 2018-2021

Con fundamento en el Artículo 118, del Reglamento de Desarrollo Urbano y Seguridad Estructural para el Municipio de Othón P. Blanco, La Dirección General de Desarrollo Urbano, Medio Ambiente y Ecología, autoriza la presente:

LICENCIA DE CONSTRUCCION.

DATOS DE LA CONSTRUCCION:

VIGENCIA:

0000015

Tipo: Nueva
Uso: Habitacional
Proyecto: Casa Habitación
Descripción: Estancia-Comedor, cocina, baño y 2 recamaras

No. Licencia:
Fecha de iniciación: 31-Oct-2018
Fecha de Terminación: 30-Abril-2019
Período de Obra: 180 días seís Meses. 6

Ubicación:

Boulevard del Sol Norte	50	16	802	DEL SOL	Chetumal
CALLE	No.	Lote	Manzana	Colonia	Ciudad

SUPERFICIE DE CONSTRUCCION:

SUPERFICIES EXISTENTES:

SUPERFICIES A CONSTRUIR:

Superficie total del predio: 288.00 M2
Superficie Const. P.B.: M2
Superficie Const. P.A.: M2
Superficie Cubierta: M2

Superficie por nivel:
P.B.: 84.57 M2 P.A.: 49.86 M2
Superficie por tipo de obra:
Nueva 134.43 M2 Reg: M2
Amp.: M2 Renov.: M2
Demolición: M2
Superficie Total en trámite: 134.43 M2

RESUMEN DE AREAS:

Superficie Cubierta P.B.	134.43 M2	Superficie Cubierta Total:	134.43 M2
Superficie Exterior:	M2	Cajones de Estacionamiento:	1

Se extiende la presente Licencia de construcción para los fines y usos que en esta se señalan. Cd. Chetumal, Quintana Roo a:

31 de octubre del 2018

Autorizó

Director General de Desarrollo Urbano
Medio Ambiente y Ecología



Municipio de todos


OTHÓN P. BLANCO

H. AYUNTAMIENTO 2018-2021

DIRECCIÓN GENERAL DE DESARROLLO URBANO
MEDIO AMBIENTE Y ECOLOGIA

Arq. Dante Ahuizotl Koh Romero

De acuerdo a la Fracción III del artículo 33 de la Ley de Transparencia y acceso a la información Pública del Estado de Quintana Roo, le informamos que los datos personales proporcionados formaran parte de un sistema de datos personales y correspondiente al expediente, el cual quedara bajo resguardo de esta Dirección; dichos datos seran utilizados para los fines por los que fueron recabados



Municipio de todos
OTHÓN P. BLANCO
 H. AYUNTAMIENTO 2018 2021
 DIRECCION GENERAL DE DESARROLLO URBANO
 MEDIO AMBIENTE Y ECOLOGIA



MUNICIPIO OTHON P. BLANCO
 ESTADO DE QUINTANA ROO

Con fundamento en el Artículo 118, del Reglamento de Desarrollo Urbano y Seguridad Estructural para el Municipio de Othon P. Blanco, la Dirección General de Desarrollo Urbano y Ecología, autoriza la presente:

LICENCIA DE CONSTRUCCION.

DATOS DE LA CONSTRUCCION:

VIGENCIA:

Tipo : Regularizacion/ Ampliacion
 uso: Habitacional
 Proyecto: Arquitetónico
 Descripción: Muro de Block y Losa de Concreto
 Ubicación:

No LICENCIA: 0000014
 Fecha de iniciación: 30-Oct-2018
 Fecha terminación: 30-Abril-2019
 Período de obra: 180 días meses. 6

Calle Barbados # 410 021 015 Fracc. Caribe Chetumal
 CALLE No. Lte. Mza. Col. CD

SUPERFICIE DE CONSTRUCCION:

SUPERFICIES EXISTENTES:

SUPERFICIES A CONSTRUIR :

Superficie total del predio: 160.00 m²
 Superficie const. P.B: 106.08 m²
 Superficie const. P.A: m²
 Superficie cubierta: m²

Superficie por nivel:
 P.B: 22.29 m² P.A: 44.15 m²
 Superficie por tipo de obra:
 Nueva: 0.00 m² Reg: 22.29 m²
 Amp.: 44.15 m² Renov: 0.00 m²
 Demolicion: 0.00 m²
 Superficie Total en trámite: 66.44 m²

RESUMEN DE AREAS:

SUPERFICIE CUBIERTA P. B: 106.08 m² SUPERFICIE CUBIERTA TOTAL: 150.23 m²
 SUPERFICIE EXTERIOR: 53.92 m² CAJONES DE ESTACIONAMIENTO:

Se extiende la presente Licencia de construcción para los fines y usos que en esta se señalan a los 30 días del mes de octubre del año 201 8

Autorizó


DIRECTOR GENERAL DE DESARROLLO URBANO
 MEDIO AMBIENTE Y ECOLOGIA

ARQ. DANTE AHUIZOTL KOH ROMERO.



Municipio de todos
OTHÓN P. BLANCO
 H. AYUNTAMIENTO 2018 2021
 DIRECCION GENERAL DE DESARROLLO URBANO
 MEDIO AMBIENTE Y ECOLOGIA
 DIRECCION DE DESARROLLO URBANO

De acuerdo a la Fracción III del Artículo 33 de la Ley de Transparencia y acceso a la Información Pública del Estado de Quintana Roo, le informamos que los datos personales proporcionados formaran parte de un sistema de datos personales y correspondientes expediente, el cual quedara bajo resguardo de esta Dirección; dichos datos serán utilizados para los fines por los que fueron recabados.



MUNICIPIO OTHÓN P. BLANCO
ESTADO DE QUINTANA ROO



H. AYUNTAMIENTO MUNICIPAL DE OTHÓN P. BLANCO

DIRECCION GENERAL DE DESARROLLO URBANO

MEDIO AMBIENTE Y ECOLOGIA



MUNICIPIO OTHÓN P. BLANCO
H. AYUNTAMIENTO 2018-2021
AMPLIACION
DIRECCION GENERAL DE DESARROLLO URBANO,
MEDIO AMBIENTE Y ECOLOGIA

Con fundamento en el Artículo 118, del Reglamento de Desarrollo Urbano y Ecología para el Municipio de Othón P. Blanco, la Dirección General de Desarrollo Urbano, Medio Ambiente y Ecología autoriza la presente:

LICENCIA DE CONSTRUCCION.

DATOS DE LA CONSTRUCCION:

Tipo : REGULARIZACION-AMPLIACION
 uso: HABITACIONAL
 Proyecto: CASA HABITACION
 Descripción: MUROS DE BLOCK HUECO, LOSA ARMADA CON T12-5
 Ubicación:

VIGENCIA:

No LICENCIA: 0000013
 Fecha de iniciación: 13-Nov-2018
 Fecha terminación: 13-Mayo-2019
 Período de obra: 180 días meses. 6

AV. JAVIER ROJO GOMEZ 463 000021 108 PAYO OBISPO CHETUMAL
 CALLE No. Lte Mza COL: CD

SUPERFICIE DE CONSTRUCCION:

SUPERFICIES EXISTENTES:		SUPERFICIAS A: CONSTRUIR: X		DEMOLER :	
Superficie total del predio:	<u>175.39</u> m ²	Superficie por nivel:			
		P.B:	<u>53.65</u> m ²	P.A:	<u>121.12</u> m ²
Superficie const. P.B:	<u>160.28</u> m ²	Superficie por tipo de obra:			
		Regul. P.B:	<u>53.65</u> m ²	AMPL. P.A.:	<u>67.47</u> m ²
Superficie const. P.A:	<u>38.00</u> m ²	CON LIC P.B:	<u>68.63</u> m ²	REGUL.P.A.	<u>53.65</u> m ²
		INFONAVIT P.B:	<u>38.00</u> m ²	INFONAVIT P.A:	<u>38.00</u> m ²
Superficie cubierta:	<u>198.28</u> m ²	Superficie Total en trámite:		<u>174.77</u> m ²	

RESUMEN DE AREAS:

SUPERFICIE CUBIERTA P. B:	<u>160.28</u> m ²	SUPERFICIE CUBIERTA TOTAL:	<u>373.05</u> m ²
SUPERFICIE EXTERIOR:	<u>15.11</u> m ²	CAJONES DE ESTACIONAMIENTO:	<u>2</u>

Se extiende la presente Licencia de construcción para los fines y usos que en esta se señalan a los 13 días del mes de Noviembre del año 201 8

Autorizó

DIRECTOR GENERAL DE DESARROLLO URBANO
MEDIO AMBIENTE Y ECOLOGIA

ARQ. DANTE AHUIZOTL KOH ROMERO



Municipio de todos
OTHÓN P. BLANCO
H. AYUNTAMIENTO 2018 2021
DIRECCION GENERAL DE DESARROLLO URBANO
MEDIO AMBIENTE Y ECOLOGIA
DIRECCION DE DESARROLLO URBANO

De acuerdo a la Fracción III del Artículo 33 de la Ley de Transparencia y acceso a la Información Pública del Estado de Quintana Roo, le informamos que los datos personales proporcionados formaran parte de un sistema de datos personales y correspondientes expediente, el cual quedara bajo resguardo de esta Dirección; dichos datos serán utilizados para los fines por los que fueron recabados.



MUNICIPIO OTHÓN P. BLANCO
ESTADO DE QUINTANA ROO

**H. AYUNTAMIENTO MUNICIPAL DE OTHON P. BLANCO
DIRECCION GENERAL DE DESARROLLO URBANO
MEDIO AMBIENTE Y ECOLOGIA**

Con fundamento en el Artículo 118, del Reglamento de Desarrollo Urbano y Seguridad Estructural para el Municipio de Othón P. Blanco, la Dirección General de Desarrollo Urbano, Medio Ambiente y Ecología, autoriza la presente:

LICENCIA DE CONSTRUCCION.

DATOS DE LA CONSTRUCCION:

Tipo : DEMOLICION
 uso: HABITACIONAL
 Proyecto: CASA HABITACION
 Descripción: MUROS DE BLOCK HUECO, LOSA ARMADA CON VARILLA
 Ubicación:

VIGENCIA:

0000012

No LICENCIA:

Fecha de iniciación: 15-NOV-2018

Fecha terminación: 15-MAYO-2019

Período de obra: 180 días meses. 6

AV. INSURGENTES 10 000007 001 FRACC. CEDROS CHETUMAL
 CALLE No. Lte Mza COL: CD

SUPERFICIE DE CONSTRUCCION:

SUPERFICIES EXISTENTES:		SUPERFICIAS A: CONSTRUIR:		DEMOLER : X
Superficie total del predio:	<u>251.75</u> m ²	Superficie por nivel:	P.B: <u>113.35</u> m ²	P.A: _____ m ²
Superficie const. P.B:	<u>113.35</u> m ²	Superficie por tipo de obra:	Nueva P.B: <u>113.35</u> m ²	Nueva. P.A: _____ m ²
Superficie const. P.A:	_____ m ²	Antigua P.B: _____ m ²	Renov: _____ m ²	Interes Social: _____ m ²
Superficie cubierta:	<u>113.35</u> m ²	Superficie Total en trámite:	<u>113.35</u> m ²	

RESUMEN DE AREAS:

SUPERFICIE CUBIERTA P. B:	<u>113.35</u> m ²	SUPERFICIE CUBIERTA TOTAL:	<u>113.35</u> m ²
SUPERFICIE EXTERIOR:	<u>138.40</u> m ²	CAJONES DE ESTACIONAMIENTO:	<u>1</u>

Se extiende la presente Licencia de construcción para los fines y usos que en esta se señalan a los 15 días del mes de Noviembre del año 201 8

Autorizó

**DIRECTOR GENERAL DE DESARROLLO URBANO
MEDIO AMBIENTE Y ECOLOGIA**

ARQ. DANTE AHUIZOTL KOH ROMERO



Municipio de todos

OTHÓN P. BLANCO

H. AYUNTAMIENTO 2018-2021

**DIRECCION GENERAL DE DESARROLLO URBANO
MEDIO AMBIENTE Y ECOLOGIA
DIRECCION DE DESARROLLO URBANO**

De acuerdo a la Fracción III del Artículo 33 de la Ley de Transparencia y acceso a la Información Pública del Estado de Quintana Roo, le informamos que los datos personales proporcionados formaran parte de un sistema de datos personales y correspondientes expediente, el cual quedara bajo resguardo de esta Dirección; dichos datos serán utilizados para los fines por los que fueron recabados.



MUNICIPIO OTHON P. BLANCO
ESTADO DE QUINTANA ROO

H. AYUNTAMIENTO MUNICIPAL DE OTHON P. BLANCO
DIRECCION GENERAL DE DESARROLLO URBANO
MEDIO AMBIENTE Y ECOLOGÍA



Municipio de todos

OTHÓN P. BLANCO
H. AYUNTAMIENTO 2016-2021

Con fundamento en el Artículo 118, del Reglamento de Desarrollo Urbano y Seguridad Estructural para el Municipio de Othón P. Blanco, la Dirección General de Desarrollo Urbano, Medio Ambiente y Ecología, autoriza la presente:

LICENCIA DE CONSTRUCCION.

DATOS DE LA CONSTRUCCION:

VIGENCIA:

Tipo: OBRA NUEVA
uso: HABITACIONAL
Proyecto: CASA HABITACION
Descripción: MUROS Y LOSAS DE VIGUETA Y BOVEDILLA
Ubicación:

No LICENCIA: 0000011
Fecha de iniciación: 09-NOV-2018
Fecha terminación: 09-Mayo-2019
Período de obra: 180 días meses. 6

ABRAHAM MARTINEZ ROSS 131 74 5 FRACC.RESIDENCIAL CHETUMAL.
CALLE No. Lte Mza COL: CD

SUPERFICIE DE CONSTRUCCION:

SUPERFICIES EXISTENTES:

SUPERFICIES A CONSTRUIR :

Superficie total del predio: 128.88 m²
Superficie const. P.B: 0.00 m²
Superficie const. P.A: 0.00 m²
Superficie cubierta: 0.00 m²

Superficie por nivel:
P.B: 54.50 m² P.A: - m²
Superficie por tipo de obra:
Nueva: 54.50 m² Reg: 0.00 m²
Amp.: 0.00 m² Renov: 0.00 m²
Demolición: 0.00 m²
Superficie Total en trámite: 54.50 m²

RESUMEN DE AREAS:


SUPERFICIE CUBIERTA P. B: 54.50 m² SUPERFICIE CUBIERTA TOTAL: 54.50 m²
SUPERFICIE EXTERIOR: 74.38 m² CAJONES DE ESTACIONAMIENTO: 1

Se extiende la presente Licencia de construcción para los fines y usos que en esta se señalan a los 09 días del mes de Noviembre del año 201 8

Autorizó

DIRECTOR GENERAL DE DESARROLLO URBANO
MEDIO AMBIENTE Y ECOLOGIA

ARQ. DANTE AHUIZOTL KOH ROMERO



De acuerdo a la Fracción III del Artículo 33 de la Ley de Transparencia y acceso a la Información Pública del Estado de Quintana Roo, le informamos que los datos personales proporcionados formaran parte de un sistema de datos personales y correspondientes expediente, el cual quedara bajo resguardo de esta Dirección; dichos datos serán utilizados para los fines por los que fueron recabados.



MUNICIPIO OTHON P. BLANCO
ESTADO DE QUINTANA ROO

H. AYUNTAMIENTO MUNICIPAL DE OTHON P. BLANCO
DIRECCION GENERAL DE DESARROLLO URBANO
MEDIO AMBIENTE Y ECOLOGÍA



Con fundamento en el Artículo 118, del Reglamento de Desarrollo Urbano y Seguridad Estructural para el Municipio de Othón P. Blanco, la Dirección General de Desarrollo Urbano, Medio Ambiente y Ecología, autoriza la presente:

LICENCIA DE CONSTRUCCION.

DATOS DE LA CONSTRUCCION:

Tipo : OBRA NUEVA
 uso: HABITACIONAL
 Proyecto: CASA HABITACION
 Descripción: MUROS Y LOSAS DE VIGUETA Y BOVEDILLA
 Ubicación:

VIGENCIA:

No LICENCIA: 0000010
 Fecha de iniciación: 09-NOV-2018
 Fecha terminación: 09-Mayo-2019
 Período de obra: 180 días meses. 6

MARIO BERNARDO RAMIREZ CANUL 108 34 2 FRACC.RESIDENCIAL CHETUMAL.
 CALLE No. Lte Mza COL: CD

SUPERFICIE DE CONSTRUCCION:

SUPERFICIES EXISTENTES:

Superficie total del predio: 128.88 m²
 Superficie const. P.B: 0.00 m²
 Superficie const. P.A: 0.00 m²
 Superficie cubierta: 0.00 m²

SUPERFICIES A CONSTRUIR :

Superficie por nivel:
 P.B: 54.50 m² P.A: m²
 Superficie por tipo de obra:
 Nueva: 54.50 m² Reg: 0.00 m²
 Amp.: 0.00 m² Renov: 0.00 m²
 Demolición: 0.00 m²
 Superficie Total en trámite: 54.50 m²

RESUMEN DE AREAS:

SUPERFICIE CUBIERTA P. B: 54.50 m² SUPERFICIE CUBIERTA TOTAL: 54.50 m²
 SUPERFICIE EXTERIOR: 74.38 m² CAJONES DE ESTACIONAMIENTO: 1

Se extiende la presente Licencia de construcción para los fines y usos que en esta se señalan a los 09 días del mes de noviembre del año 2018

Autorizó

DIRECTOR GENERAL DE DESARROLLO URBANO
MEDIO AMBIENTE Y ECOLOGIA



Municipio de todos

OTHÓN P. BLANCO

H. AYUNTAMIENTO 2018-2021

ARQ. DANTE AHUZOTL KOH ROMERO

De acuerdo a la Fracción III del Artículo 33 de la Ley de Transparencia y acceso a la Información Pública del Estado de Quintana Roo, le informamos que los datos personales proporcionados formaran parte de un sistema de datos personales y correspondientes expediente, el cual quedara bajo resguardo de esta Dirección; dichos datos serán utilizados para los fines por los que fueron recabados.



MUNICIPIO OTHON P. BLANCO
ESTADO DE QUINTANA ROO

H. AYUNTAMIENTO MUNICIPAL DE OTHON P. BLANCO
DIRECCION GENERAL DE DESARROLLO URBANO
MEDIO AMBIENTE Y ECOLOGÍA



Con fundamento en el Artículo 118, del Reglamento de Desarrollo Urbano y Seguridad Estructural para el Municipio de Othón P. Blanco, la Dirección General de Desarrollo Urbano, Medio Ambiente y Ecología, autoriza la presente:

LICENCIA DE CONSTRUCCION.

DATOS DE LA CONSTRUCCION:

Tipo : OBRA NUEVA
uso: HABITACIONAL
Proyecto: CASA HABITACION
Descripción: MUROS Y LOSAS DE VIGUETA Y BOVEDILLA
Ubicación:

VIGENCIA:

No LICENCIA: 0000009
Fecha de iniciación: 09-NOV-2018
Fecha terminación: 09-NOV-2019
Periodo de obra: 180 días meses. 6

MARIO BERNARDO RAMIREZ CANUL 122 27 2 FRACC.RESIDENCIAL
CALLE No. Lte Mza CONSTITUYENTES CHETUMAL.
COL: CD

SUPERFICIE DE CONSTRUCCION:

SUPERFICIES EXISTENTES:

Superficie total del predio: 128.88 m²
Superficie const. P.B: 0.00 m²
Superficie const. P.A: 0.00 m²
Superficie cubierta: 0.00 m²

SUPERFICIES A CONSTRUIR :

Superficie por nivel:
P.B: 68.31 m² P.A: m²
Superficie por tipo de obra:
Nueva: 68.31 m² Reg: 0.00 m²
Amp.: 0.00 m² Renov: 0.00 m²
Demolición: 0.00 m²
Superficie Total en trámite: 68.31 m²

RESUMEN DE AREAS:

SUPERFICIE CUBIERTA P. B: 68.31 m² SUPERFICIE CUBIERTA TOTAL: 68.31 m²
SUPERFICIE EXTERIOR: 60.57 m² CAJONES DE ESTACIONAMIENTO: 1

Se extiende la presente Licencia de construcción para los fines y usos que en esta se señalan a los 09 días del mes de noviembre del año 201 8

Autorizó

DIRECTOR GENERAL DE DESARROLLO URBANO
MEDIO AMBIENTE Y ECOLOGIA

ARQ. DANTE AHUZOTL KOH ROMERO



Municipio de todos
OTHÓN P. BLANCO
H. AYUNTAMIENTO 2018-2021

De acuerdo a la Fracción III del Artículo 33 de la Ley de Transparencia y acceso a la Información Pública del Estado de Quintana Roo, le informamos que los datos personales proporcionados formaran parte de un sistema de datos personales y correspondientes expediente, el cual quedara bajo resguardo de esta Dirección; dichos datos serán utilizados para los fines por los que fueron recabados.



MUNICIPIO OTHÓN P. BLANCO
ESTADO DE QUINTANA ROO

H. AYUNTAMIENTO MUNICIPAL DE OTHON P. BLANCO
DIRECCION GENERAL DE DESARROLLO URBANO
MEDIO AMBIENTE Y ECOLOGÍA



Con fundamento en el Artículo 118, del Reglamento de Desarrollo Urbano y Seguridad Estructural para el Municipio de Othón P. Blanco, la Dirección General de Desarrollo Urbano, Medio Ambiente y Ecología, autoriza la presente:

LICENCIA DE CONSTRUCCION.

DATOS DE LA CONSTRUCCION:

VIGENCIA:

Tipo : OBRA NUEVA
uso: HABITACIONAL
Proyecto: CASA HABITACION
Descripción: MUROS Y LOSAS DE VIGUETA Y BOVEDILLA
Ubicación:

No LICENCIA: 0000003
Fecha de iniciación: 09-NOV-2018
Fecha terminación: 09-MAYO-2019
Periodo de obra: 180 días meses. 6

MARIO BERNARDO RAMIREZ CANUL 107 14 3 FRACC.RESIDENCIAL CHETUMAL.
CALLE No. Lte Mza COL: CD

SUPERFICIE DE CONSTRUCCION:

SUPERFICIES EXISTENTES:

Superficie total del predio: 128.88 m²
Superficie const. P.B: 0.00 m²
Superficie const. P.A: 0.00 m²
Superficie cubierta: 0.00 m²

SUPERFICIES A CONSTRUIR :

Superficie por nivel:
P.B: 46.06 m² P.A: m²
Superficie por tipo de obra:
Nueva: 46.06 m² Reg: 0.00 m²
Amp.: 0.00 m² Renov: 0.00 m²
Demolición: 0.00 m²
Superficie Total en trámite: 46.06 m²

RESUMEN DE AREAS:


SUPERFICIE CUBIERTA P. B: 46.06 m² SUPERFICIE CUBIERTA TOTAL: 46.06 m²
SUPERFICIE EXTERIOR: 82.82 m² CAJONES DE ESTACIONAMIENTO: 1

Se extiende la presente Licencia de construcción para los fines y usos que en esta se señalan a los 09 días del mes de Noviembre del año 201 8

Autorizó

DIRECTOR GENERAL DE DESARROLLO URBANO
MEDIO AMBIENTE Y ECOLOGIA

ARQ. DANTE AHUZOTL KOH ROMERO



De acuerdo a la Fracción III del Artículo 33 de la Ley de Transparencia y acceso a la Información Pública del Estado de Quintana Roo, le informamos que los datos personales proporcionados formaran parte de un sistema de datos personales y correspondientes expediente, el cual quedara bajo resguardo de esta Dirección; dichos datos serán utilizados para los fines por los que fueron recabados.



MUNICIPIO OTHON P. BLANCO
ESTADO DE QUINTANA ROO

H. AYUNTAMIENTO MUNICIPAL DE OTHON P. BLANCO
DIRECCION GENERAL DE DESARROLLO URBANO
MEDIO AMBIENTE Y ECOLOGÍA



Con fundamento en el Artículo 118, del Reglamento de Desarrollo Urbano y Seguridad Estructural para el Municipio de Othón P. Blanco, la Dirección General de Desarrollo Urbano, Medio Ambiente y Ecología, autoriza la presente:

LICENCIA DE CONSTRUCCION.

DATOS DE LA CONSTRUCCION:

Tipo : OBRA NUEVA
uso: HABITACIONAL
Proyecto: CASA HABITACION
Descripción: MUROS Y LOSAS DE VIGUETA Y BOVEDILLA
Ubicación:

VIGENCIA:

No LICENCIA: 0000097
Fecha de iniciación: 09-NOV-2018
Fecha terminación: 09-Mayo-2019
Período de obra: 180 días meses. 6

MARIO BERNARDO RAMIREZ CANUL 111 16 3 FRACC.RESIDENCIAL
CALLE No. Lte Mza COL: CHETUMAL.
CD

SUPERFICIE DE CONSTRUCCION:

SUPERFICIES EXISTENTES:

Superficie total del predio: 128.88 m²
Superficie const. P.B: 0.00 m²
Superficie const. P.A: 0.00 m²
Superficie cubierta: 0.00 m²

SUPERFICIES A CONSTRUIR :

Superficie por nivel:
P.B: 46.06 m² P.A: m²
Superficie por tipo de obra:
Nueva: 46.06 m² Reg: 0.00 m²
Amp.: 0.00 m² Renov: 0.00 m²
Demolición: 0.00 m²
Superficie Total en trámite: 46.06 m²

RESUMEN DE AREAS:


SUPERFICIE CUBIERTA P. B: 46.06 m² SUPERFICIE CUBIERTA TOTAL: 46.06 m²
SUPERFICIE EXTERIOR: 82.82 m² CAJONES DE ESTACIONAMIENTO: 1

Se extiende la presente Licencia de construcción para los fines y usos que en esta se señalan a los 09 días del mes de Noviembre del año 201 8

Autorizó

DIRECTOR GENERAL DE DESARROLLO URBANO
MEDIO AMBIENTE Y ECOLOGIA

ARQ. DANTE AHUIZOTL KOH ROMERO



De acuerdo a la Fracción III del Artículo 33 de la Ley de Transparencia y acceso a la Información Pública del Estado de Quintana Roo, le informamos que los datos personales proporcionados formaran parte de un sistema de datos personales y correspondientes expediente, el cual quedara bajo resguardo de esta Dirección; dichos datos serán utilizados para los fines por los que fueron recabados.



H. AYUNTAMIENTO MUNICIPAL DE OTHON P. BLANCO
DIRECCION GENERAL DE DESARROLLO URBANO
MEDIO AMBIENTE Y ECOLOGÍA



MUNICIPIO OTHON P. BLANCO
ESTADO DE QUINTANA ROO

Con fundamento en el Artículo 118, del Reglamento de Desarrollo Urbano y Seguridad Estructural para el Municipio de Othón P. Blanco, la Dirección General de Desarrollo Urbano, Medio Ambiente y Ecología, autoriza la presente:

LICENCIA DE CONSTRUCCION.

DATOS DE LA CONSTRUCCION:

VIGENCIA:

Tipo : OBRA NUEVA
uso: HABITACIONAL
Proyecto: CASA HABITACION
Descripción: MUROS Y LOSAS DE VIGUETA Y BOVEDILLA
Ubicación:

No LICENCIA: 0000006
Fecha de iniciación: 9-NOV-2018
Fecha terminación: 1-Mayo-2019
Período de obra: 30 días meses. 6

MARIO BERNARDO RAMIREZ CANUL 112 32 2 FRACC.RESIDENCIAL
CALLE No. Lte Mza CONSTITUYENTES CHETUMAL.
COL: CD

SUPERFICIE DE CONSTRUCCION:

SUPERFICIES EXISTENTES:

Superficie total del predio: 128.88 m²
Superficie const. P.B: 0.00 m²
Superficie const. P.A: 0.00 m²
Superficie cubierta: 0.00 m²

SUPERFICIES A CONSTRUIR :

Superficie por nivel:
P.B: 46.06 m² P.A: m²
Superficie por tipo de obra:
Nueva: 46.06 m² Reg: 0.00 m²
Amp.: 0.00 m² Renov: 0.00 m²
Demolición: 0.00 m²
Superficie Total en trámite: 46.06 m²

RESUMEN DE AREAS:


SUPERFICIE CUBIERTA P. B: 46.06 m² SUPERFICIE CUBIERTA TOTAL: 46.06 m²
SUPERFICIE EXTERIOR: 82.82 m² CAJONES DE ESTACIONAMIENTO: 1

Se extiende la presente Licencia de construcción para los fines y usos que en esta se señalan a los 9 días del mes de Noviembre del año 201 8

Autorizó

DIRECTOR GENERAL DE DESARROLLO URBANO
MEDIO AMBIENTE Y ECOLOGIA

ARQ. DANTE AHUIZOTL KOH ROMERO



De acuerdo a la Fracción III del Artículo 33 de la Ley de Transparencia y acceso a la Información Pública del Estado de Quintana Roo, le informamos que los datos personales proporcionados formaran parte de un sistema de datos personales y correspondientes expediente, el cual quedara bajo resguardo de esta Dirección; dichos datos serán utilizados para los fines por los que fueron recabados.



H. AYUNTAMIENTO MUNICIPAL DE OTHON P. BLANCO
 DIRECCION GENERAL DE DESARROLLO URBANO
 MEDIO AMBIENTE Y ECOLOGÍA



MUNICIPIO OTHON P. BLANCO
 ESTADO DE QUINTANA ROO

Con fundamento en el Artículo 118, del Reglamento de Desarrollo Urbano y Seguridad Estructural para el Municipio de Othón P. Blanco, la Dirección General de Desarrollo Urbano, Medio Ambiente y Ecología, autoriza la presente:

LICENCIA DE CONSTRUCCION.

DATOS DE LA CONSTRUCCION:

VIGENCIA:

Tipo: OBRA NUEVA
 uso: HABITACIONAL
 Proyecto: CASA HABITACION
 Descripción: MUROS Y LOSAS DE VIGUETA Y BOVEDILLA
 Ubicación:

No LICENCIA: 0000005
 Fecha de iniciación: 09-NOV-2018
 Fecha terminación: 09-DIC-2019
 Período de obra: 180 días meses. 6

MARIO BERNARDO RAMIREZ CANUL 101 11 3 FRACC.RESIDENCIAL
 CALLE No. Lte Mza CONSTITUYENTES **CHETUMAL.**
 COL: CD

SUPERFICIE DE CONSTRUCCION:

SUPERFICIES EXISTENTES:

SUPERFICIES A CONSTRUIR :

Superficie total del predio: 128.88 m²
 Superficie const. P.B: 0.00 m²
 Superficie const. P.A: 0.00 m²
 Superficie cubierta: 0.00 m²

Superficie por nivel:
 P.B: 64.86 m² P.A: - m²
 Superficie por tipo de obra:
 Nueva: 64.86 m² Reg: 0.00 m²
 Amp.: 0.00 m² Renov: 0.00 m²
 Demolición: 0.00 m²
 Superficie Total en trámite: 64.86 m²

RESUMEN DE AREAS:

SUPERFICIE CUBIERTA P. B: 64.86 m² SUPERFICIE CUBIERTA TOTAL: 64.86 m²
 SUPERFICIE EXTERIOR: 64.02 m² CAJONES DE ESTACIONAMIENTO: 1

Se extiende la presente Licencia de construcción para los fines y usos que en esta se señalan a los 09 días del mes de NOVIEMBRE del año 2019

Autorizó

DIRECTOR GENERAL DE DESARROLLO URBANO
 MEDIO AMBIENTE Y ECOLOGIA



ARQ. DANTE AHUIZOTL KOH ROMERO

De acuerdo a la Fracción III del Artículo 33 de la Ley de Transparencia y acceso a la Información Pública del Estado de Quintana Roo, le informamos que los datos personales proporcionados formaran parte de un sistema de datos personales y correspondientes expediente, el cual quedara bajo resguardo de esta Dirección; dichos datos serán utilizados para los fines por los que fueron recabados.



H. AYUNTAMIENTO MUNICIPAL DE OTHON P. BLANCO
DIRECCION GENERAL DE DESARROLLO URBANO
MEDIO AMBIENTE Y ECOLOGÍA



MUNICIPIO OTHON P. BLANCO
ESTADO DE QUINTANA ROO

Con fundamento en el Artículo 118, del Reglamento de Desarrollo Urbano y Seguridad Estructural para el Municipio de Othón P. Blanco, la Dirección General de Desarrollo Urbano, Medio Ambiente y Ecología, autoriza la presente:

LICENCIA DE CONSTRUCCION.

DATOS DE LA CONSTRUCCION:

VIGENCIA:

Tipo : OBRA NUEVA
uso: HABITACIONAL
Proyecto: CASA HABITACION
Descripción: MUROS Y LOSAS DE VIGUETA Y BOVEDILLA
Ubicación:

No LICENCIA: 0000034
Fecha de iniciación: 09-NOV-2018
Fecha terminación: 09-MAYO-2019
Periodo de obra: 180 días meses: 6

MARIO BERNARDO RAMIREZ CANUL 109 15 3 FRACC.RESIDENCIAL
CALLE No. Lte Mza COL: CHETUMAL.
CONSTITUYENTES CD

SUPERFICIE DE CONSTRUCCION:

SUPERFICIES EXISTENTES:

Superficie total del predio: 128.88 m²
Superficie const. P.B: 0.00 m²
Superficie const. P.A: 0.00 m²
Superficie cubierta: 0.00 m²

SUPERFICIES A CONSTRUIR :

Superficie por nivel:
P.B: 44.06 m² P.A: - m²
Superficie por tipo de obra:
Nueva: 44.06 m² Reg: 0.00 m²
Amp.: 0.00 m² Renov: 0.00 m²
Demolición: 0.00 m²
Superficie Total en trámite: 44.06 m²

RESUMEN DE AREAS:


SUPERFICIE CUBIERTA P. B: 44.06 m² SUPERFICIE CUBIERTA TOTAL: 44.06 m²
SUPERFICIE EXTERIOR: 84.82 m² CAJONES DE ESTACIONAMIENTO: 1

Se extiende la presente Licencia de construcción para los fines y usos que en esta se señalan a los 04 días del mes de Noviembre del año 201 8

Autorizó

DIRECTOR GENERAL DE DESARROLLO URBANO
MEDIO AMBIENTE Y ECOLOGIA

ARQ. DANTE AHUIZOTL KOH ROMERO



De acuerdo a la Fracción III del Artículo 33 de la Ley de Transparencia y acceso a la Información Pública del Estado de Quintana Roo, le informamos que los datos personales proporcionados formaran parte de un sistema de datos personales y correspondientes expediente, el cual quedara bajo resguardo de esta Dirección; dichos datos serán utilizados para los fines por los que fueron recabados.



MUNICIPIO OTHON P. BLANCO
ESTADO DE QUINTANA ROO

H. AYUNTAMIENTO MUNICIPAL DE OTHON P. BLANCO
DIRECCION GENERAL DE DESARROLLO URBANO
MEDIO AMBIENTE Y ECOLOGÍA



Con fundamento en el Artículo 118, del Reglamento de Desarrollo Urbano y Seguridad Estructural para el Municipio de Othón P. Blanco, la Dirección General de Desarrollo Urbano, Medio Ambiente y Ecología, autoriza la presente:

LICENCIA DE CONSTRUCCION.

DATOS DE LA CONSTRUCCION:

Tipo : OBRA NUEVA
uso: HABITACIONAL
Proyecto: CASA HABITACION
Descripción: MUROS Y LOSAS DE VIGUETA Y BOVEDILLA
Ubicación:

VIGENCIA:

No LICENCIA: 0000003
Fecha de iniciación: 09-NOV-2018
Fecha terminación: 09-MAYO-2019
Período de obra: 180 días meses. 6

MARIO BERNARDO RAMIREZ CANUL 113 17 3 FRACC.RESIDENCIAL
CALLE No. Lte Mza CONSTITUYENTES **CHETUMAL.**
COL: CD

SUPERFICIE DE CONSTRUCCION:

SUPERFICIES EXISTENTES:

Superficie total del predio: 128.88 m²
Superficie const. P.B: 0.00 m²
Superficie const. P.A: 0.00 m²
Superficie cubierta: 0.00 m²

SUPERFICIES A CONSTRUIR :

Superficie por nivel:
P.B: 54.50 m² P.A: m²
Superficie por tipo de obra:
Nueva: 54.50 m² Reg: 0.00 m²
Amp.: 0.00 m² Renov: 0.00 m²
Demolición: 0.00 m²
Superficie Total en trámite: 54.50 m²

RESUMEN DE AREAS:


SUPERFICIE CUBIERTA P. B: 54.50 m² SUPERFICIE CUBIERTA TOTAL: 54.50 m²
SUPERFICIE EXTERIOR: 74.38 m² CAJONES DE ESTACIONAMIENTO: 1

Se extiende la presente Licencia de construcción para los fines y usos que en esta se señalan a los 09 días del mes de Noviembre del año 2018

Autorizó

DIRECTOR GENERAL DE DESARROLLO URBANO
MEDIO AMBIENTE Y ECOLOGIA

ARQ. DANTE AHUIZOTL KOH ROMERO



De acuerdo a la Fracción III del Artículo 33 de la Ley de Transparencia y acceso a la Información Pública del Estado de Quintana Roo, le informamos que los datos personales proporcionados formaran parte de un sistema de datos personales y correspondientes expediente, el cual quedara bajo resguardo de esta Dirección; dichos datos serán utilizados para los fines por los que fueron recabados.



H. AYUNTAMIENTO MUNICIPAL DE OTHON P. BLANCO
DIRECCION GENERAL DE DESARROLLO URBANO
MEDIO AMBIENTE Y ECOLOGÍA



MUNICIPIO OTHON P. BLANCO
ESTADO DE QUINTANA ROO

Con fundamento en el Artículo 118, del Reglamento de Desarrollo Urbano y Seguridad Estructural para el Municipio de Othón P. Blanco, la Dirección General de Desarrollo Urbano, Medio Ambiente y Ecología, autoriza la presente:

LICENCIA DE CONSTRUCCION.

DATOS DE LA CONSTRUCCION:

VIGENCIA:

Tipo : OBRA NUEVA
uso: HABITACIONAL
Proyecto: CASA HABITACION
Descripción: MUROS Y LOSAS DE VIGUETA Y BOVEDILLA
Ubicación:

No LICENCIA: 0000002
Fecha de iniciación: 09-NOV-2018
Fecha terminación: 09-MAYO-2019
Período de obra: 180 días meses. 6

MARIO BERNARDO RAMIREZ CANUL 120 28 2 FRACC.RESIDENCIAL
CALLE No. Lte Mza CONSTITUYENTES CHETUMAL.
COL: CD

SUPERFICIE DE CONSTRUCCION:

SUPERFICIES EXISTENTES:

Superficie total del predio: 128.88 m²
Superficie const. P.B: 0.00 m²
Superficie const. P.A: 0.00 m²
Superficie cubierta: 0.00 m²

SUPERFICIES A CONSTRUIR :

Superficie por nivel:
P.B: 46.06 m² P.A: m²
Superficie por tipo de obra:
Nueva: 46.06 m² Reg: 0.00 m²
Amp.: 0.00 m² Renov: 0.00 m²
Demolición: 0.00 m²
Superficie Total en trámite: 46.06 m²

RESUMEN DE AREAS:


SUPERFICIE CUBIERTA P. B: 46.06 m² SUPERFICIE CUBIERTA TOTAL: 46.06 m²
SUPERFICIE EXTERIOR: 82.82 m² CAJONES DE ESTACIONAMIENTO: 1

Se extiende la presente Licencia de construcción para los fines y usos que en esta se señalan a los 9 días del mes de Noviembre del año 2018


Autorizó

DIRECTOR GENERAL DE DESARROLLO URBANO
MEDIO AMBIENTE Y ECOLOGIA

ARQ. DANTE AHUIZOTL KOH ROMERO



De acuerdo a la Fracción III del Artículo 33 de la Ley de Transparencia y acceso a la Información Pública del Estado de Quintana Roo, le informamos que los datos personales proporcionados formaran parte de un sistema de datos personales y correspondientes expediente, el cual quedara bajo resguardo de esta Dirección; dichos datos serán utilizados para los fines por los que fueron recabados.



H. AYUNTAMIENTO MUNICIPAL DE OTHON P. BLANCO
DIRECCION GENERAL DE DESARROLLO URBANO
MEDIO AMBIENTE Y ECOLOGÍA



MUNICIPIO OTHÓN P. BLANCO
ESTADO DE QUINTANA ROO

Con fundamento en el Artículo 118, del Reglamento de Desarrollo Urbano y Seguridad Estructural para el Municipio de Othón P. Blanco, la Dirección General de Desarrollo Urbano, Medio Ambiente y Ecología, autoriza la presente:

LICENCIA DE CONSTRUCCION.

DATOS DE LA CONSTRUCCION:

VIGENCIA:

Tipo : OBRA NUEVA
uso: HABITACIONAL
Proyecto: CASA HABITACION
Descripción: MUROS Y LOSAS DE VIGUETA Y BOVEDILLA
Ubicación:

No LICENCIA: 0000001
Fecha de iniciación: 09-NOV-2018
Fecha terminación: 09-DIC-2019
Período de obra: 180 días meses. 6

MARIO BERNARDO RAMIREZ CANUL 117 19 3 FRACC.RESIDENCIAL CHETUMAL.
CALLE No. Lte Mza COL: CD

SUPERFICIE DE CONSTRUCCION:

SUPERFICIES EXISTENTES:

Superficie total del predio: 128.88 m²
Superficie const. P.B: 0.00 m²
Superficie const. P.A: 0.00 m²
Superficie cubierta: 0.00 m²

SUPERFICIES A CONSTRUIR :

Superficie por nivel:
P.B: 56.79 m² P.A: - m²
Superficie por tipo de obra:
Nueva: 56.79 m² Reg: 0.00 m²
Amp.: 0.00 m² Renov: 0.00 m²
Demolición: 0.00 m²
Superficie Total en trámite: 56.79 m²

RESUMEN DE AREAS:

SUPERFICIE CUBIERTA P. B: 56.79 m² SUPERFICIE CUBIERTA TOTAL: 56.79 m²
SUPERFICIE EXTERIOR: 72.09 m² CAJONES DE ESTACIONAMIENTO: 1

Se extiende la presente Licencia de construcción para los fines y usos que en esta se señalan a los 9 días del mes de Noviembre del año 2018

Autorizó

DIRECTOR GENERAL DE DESARROLLO URBANO
MEDIO AMBIENTE Y ECOLOGIA



Municipio de todos

OTHÓN P. BLANCO

H. AYUNTAMIENTO 2018-2021

DIRECCION GENERAL DE DESARROLLO URBANO

ARQ. DANTE AHUIZOTL KOH ROMERO

De acuerdo a la Fracción III del Artículo 33 de la Ley de Transparencia y acceso a la Información Pública del Estado de Quintana Roo, le informamos que los datos personales proporcionados formaran parte de un sistema de datos personales y correspondientes expediente, el cual quedara bajo resguardo de esta Dirección; dichos datos serán utilizados para los fines por los que fueron recabados.