



AMPLIACIÓN H. AYUNTAMIENTO MUNICIPAL DE OTHON P. BLANCO **REGULARIZACIÓN**

**DIRECCION GENERAL DE OBRAS PUBLICAS,
DESARROLLO URBANO Y ECOLOGIA**

MUNICIPIO OTHON P. BLANCO
ESTADO DE QUINTANA ROO

Con fundamento en el Artículo 118, del Reglamento de Desarrollo Urbano y Seguridad Estructural para el Municipio de Othón P. Blanco, la Dirección General de Obras Públicas, Desarrollo Urbano y Ecología, autoriza la presente:



LICENCIA DE CONSTRUCCION.

DATOS DE LA CONSTRUCCION:

Tipo : REGULARIZACIÓN-AMPLIACION
uso: HABITACIONAL
Proyecto: CASA HABITACION
Descripción: LOSA DE CONCRETO ARMADO, MUROS CARGADORES,
CIMENTACION DE MAMPOSTERIA.

VIGENCIA:

No LICENCIA: 000099
Fecha de iniciación: 22/mayo/2018
Fecha terminación: 22/NOV/2018
Período de obra: 180 días meses. 6

Ubicación:

CALLE URSULO GALVAN 168 23 483 FRACC. PROTERRITORIO CHETUMAL
CALLE No. Lte Mza COL: CD

SUPERFICIE DE CONSTRUCCION:

SUPERFICIES EXISTENTES:

Superficie total del predio: 160.00 m²
Superficie const. P.B: 69.88 m²
Superficie const. P.A: 62.45 m²
Superficie cubierta: 132.33 m²

SUPERFICIES A CONSTRUIR :

Superficie por nivel:
P.B: 24.00 m² P.A: m²
Superficie por tipo de obra:
Nueva: m² Reg: 132.33 m²
Amp.: 24.00 m² Renov: m²
Demolición: m²
Superficie Total en trámite: 156.33 m²

RESUMEN DE AREAS:

SUPERFICIE CUBIERTA P. B: 93.88 m² SUPERFICIE CUBIERTA TOTAL: 156.33 m²
SUPERFICIE EXTERIOR: 66.12 m² CAJONES DE ESTACIONAMIENTO: 1

Se extiende la presente Licencia de construcción para los fines y usos que en esta se señalan a los 22 días del mes de Mayo del año 201 8

Autorizó
DIRECTOR GENERAL DE OBRAS PUBLICAS,
DESARROLLO URBANO Y ECOLOGIA



MUNICIPIO DE
OTHÓN P. BLANCO

ING. ROBERTO CHIM INTERIAN

DIRECCIÓN GENERAL DE OBRAS PÚBLICAS
DESARROLLO URBANO Y ECOLOGÍA

De acuerdo a la Fracción III del Artículo 33 de la Ley de Transparencia y acceso a la Información Pública del Estado de Quintana Roo, le informamos que los datos personales proporcionados formaran parte de un sistema de datos personales y correspondientes expediente, el cual quedara bajo resguardo de esta Dirección; dichos datos serán utilizados para los fines por los que fueron recabados.



MUNICIPIO OTHON P. BLANCO
ESTADO DE QUINTANA ROO

H. AYUNTAMIENTO MUNICIPAL DE OTHON P. BLANCO

DIRECCIÓN GENERAL DE OBRAS PUBLICAS DESARROLLO URBANO Y ECOLOGIA

Con fundamento en el Artículo 118, del Reglamento de Desarrollo Urbano y Seguridad Estructural para el Municipio de Othón P. Blanco, La Dirección General de Obras Públicas y Desarrollo Urbano y Ecología, autoriza la presente:

LICENCIA DE CONSTRUCCION.

DATOS DE LA CONSTRUCCION:

Tipo: Nueva
Uso: Habitacional
Proyecto: Casa Habitación
Descripción: Estancia-Comedor

VIGENCIA:

No. Licencia: 000098
Fecha de iniciación: 22 Mayo / 2018
Fecha de Terminación: 22 Mayo / 2019
Período de Obra: 365 seis Meses. 02

Ubicación:

Boulevard del Sol Sur	29 Y 27	46 Y 47	805	DEL SOL	Chetumal
CALLE	No.	Lote	Manzana	Colonia	Ciudad

SUPERFICIE DE CONSTRUCCION:

SUPERFICIES EXISTENTES:

Superficie total del predio: 889.10 M2
Superficie Const. P.B.: _____ M2
Superficie Const. P.A.: _____ M2
Superficie Cubierta: _____ M2

SUPERFICIES A CONSTRUIR:

Superficie por nivel:
P.B.: 320.80 M2 P.A.: 207.20 M2
Superficie por tipo de obra:
Nueva 528.00 M2 Reg: _____ M2
Amp.: _____ M2 Renov.: _____ M2
Demolición: _____ M2
Superficie Total en trámite: 528.00 M2

RESUMEN DE AREAS:

Superficie Cubierta P.B. 528.00 M2 Superficie Cubierta Total: 528.00 M2
Superficie Exterior: _____ M2 Cajones de Estacionamiento: 1

Se extiende la presente Licencia de construcción para los fines y usos que en esta se señalan.

Cd. Chetumal, Quintana Roo a:

22 de Mayo del 2018

Autorizó

Director General de Obras Públicas
Desarrollo Urbano y Ecología



OTHÓN P. BLANCO

ING. ROBERTO CHIM INTERIAN.

DIRECCIÓN GENERAL DE OBRAS PÚBLICAS,
DESARROLLO URBANO Y ECOLOGIA



H. AYUNTAMIENTO MUNICIPAL DE OTHON P. BLANCO
DIRECCION GENERAL DE OBRAS PUBLICAS,
DESARROLLO URBANO Y ECOLOGIA

MUNICIPIO OTHON P. BLANCO
ESTADO DE QUINTANA ROO

Con fundamento en el Artículo 118, del Reglamento de Desarrollo Urbano y Seguridad Estructural para el Municipio de Othón P. Blanco, la Dirección General de Obras Publicas, Desarrollo Urbano y Ecología, autoriza la presente:

LICENCIA DE CONSTRUCCION.

DATOS DE LA CONSTRUCCION:

Tipo : Nueva
 uso: Comercial Y Deptos.
 Proyecto: Comercial Y Deptos.
 Descripción: Concreto Ref, Castillos, Muro Block
 Ubicación:

VIGENCIA:

No LICENCIA: 000094
 Fecha de iniciación: 10/Mayo/2018
 Fecha terminación: 10/Nov/2018
 Período de obra: 180 días meses. 6

Av. Bugambilias **211** **07** **0001** **Adolfo L. Mateos** **Chetumal Q. Roo**
 CALLE No. Lte Mza COL: CD

SUPERFICIE DE CONSTRUCCION:

SUPERFICIES EXISTENTES:

Superficie total del predio: 390.00 m²
 Superficie const. P.B: _____ m²
 Superficie const. P.A: _____ m²
 Superficie cubierta: _____ m²

SUPERFICIES A CONSTRUIR:

Superficie por nivel: P. B. 222.90 m²
 Altura Barda _____ m² 1° Nivel _____ m²
 Superficie por tipo de obra:
 Nueva: 222.90 m² Reg: _____ m²
 Amp.: _____ m² Renov: _____ m²
 Demolicion: _____ m²
 Sup. Total en trámite: 222.90 m²

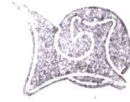
RESUMEN DE AREAS:

SUPERFICIE CUBIERTA P. B: 0.00 m² SUP. CUBIERTA TOTAL: 222.90 m²
 SUPERFICIE EXTERIOR: 167.10 m² CAJONES ESTACIONAMIENTO 1x 50 M2: 4

Se extiende la presente Licencia de construcción para los fines y usos que en esta se señalan a los 10 días del mes de Mayo del año 2018

Autorizó
Director General de Obras Publicas,
Desarrollo Urbano y Ecología

Ing. Roberto Chim Interian



MUNICIPIO OTHON P. BLANCO

DIRECCION GENERAL DE OBRAS PUBLICAS
DESARROLLO URBANO Y ECOLOGIA

De acuerdo a la Fracción III de, Artículo 33 de la Ley de Transparencia y acceso a la Información Publica del Estado de Quintana Roo, le informamos que los datos personales proporcionados formaran parte de un sistema de datos personales y correspondientes expediente, el cual quedara bajo resguardo de esta Dirección; dichos datos serán utilizados para los fines por los que fueron recabados.

AMPLIACIÓN

REGULARIZACIÓN



H. AYUNTAMIENTO MUNICIPAL DE OTHÓN P. BLANCO
DIRECCIÓN GENERAL DE OBRAS PÚBLICAS, DESARROLLO URBANO Y ECOLOGÍA

Con fundamento en el Artículo 118, del Reglamento de Desarrollo Urbano y Seguridad Estructural para el Municipio de Othón P. Blanco, la Dirección General de Desarrollo Urbano y Ecología, autoriza la presente:

LICENCIA DE CONSTRUCCIÓN

Datos de la construcción:	Vigencia: <u>6 meses</u>
Tipo de obra <u>REGULARIZACIÓN - AMPLIACIÓN</u>	No. Licencia <u>000093</u>
Uso <u>COMERCIAL</u>	Fecha de iniciación <u>10/MAYO/2018</u>
Proyecto <u>LOCALES Y DEPARTAMENTOS PARA RENTA</u>	Fecha de terminación <u>10/NOV/2018</u>
Descripción <u>Muros de block, losa de vigueta y bovedilla</u>	Periodo de obra <u>180 días</u>
Ubicación <u>CALZADA DEL CÉNTENARIO S/N, MZA. 049 LTE. 007</u>	
Colonia <u>*</u>	Ciudad <u>CHETUMAL</u>

SUPERFICIE DE CONSTRUCCIÓN

Superficies existentes:	Superficies a construir por nivel:
Superficie total del predio <u>306.25 m²</u>	P. B. <u>0.00 m²</u> 1er. Nivel <u>0.00 m²</u>
Superficie de construcción P. B. <u>85.24 m²</u>	P. A. <u>54.34 m²</u>
Superficie de construcción P.A. <u>33.25 m²</u>	Superficie por tipo de obra
Superficie de cubierta <u>118.49 m²</u>	Nueva <u>0.00 m²</u> Regularización <u>118.49 m²</u>
	Ampliación <u>54.34 m²</u> Renovación <u>0.00 m²</u>
	Demolición <u>0.00 m²</u>
	Superficie Total en tramite <u>172.83 m²</u>

RESUMEN DE AREAS:

Superficie de Cubierta P. B. <u>85.24 m²</u>	Superficie de Cubierta Total <u>172.83 m²</u>
Superficie exterior <u>221.01 (72.17 %) m²</u>	Cajones de estacionamiento <u>5 cajones</u>

Se extiende la presente LICENCIA DE CONSTRUCCIÓN para los fines y usos que en esta se señalan, a los 10 días del mes de MAYO del año 2018.

Autorizó:
DIRECTOR GENERAL DE OBRAS PÚBLICAS,
DESARROLLO URBANO Y ECOLOGÍA



MUNICIPIO DE OTHÓN P. BLANCO

DIRECCIÓN GENERAL DE OBRAS PÚBLICAS,
DESARROLLO URBANO Y ECOLOGÍA

Ing. Roberto Chim Interian

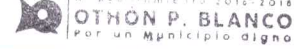
De acuerdo a la Fracción III del Artículo 33 de la Ley de Transparencia y acceso a la información Pública del Estado de Quintana Roo, le informamos que los datos personales proporcionados formaran parte de un sistema de datos personales y correspondiente expediente, el cual quedara bajo resguardo de esta Dirección; dichos datos serán utilizados para los fines por los que fueron recabados.



MUNICIPIO OTHÓN P. BLANCO
ESTADO DE QUINTANA ROO

H. AYUNTAMIENTO MUNICIPAL DE OTHÓN P. BLANCO
DIRECCION GENERAL DE OBRAS PÚBLICAS DE DESARROLLO URBANO
Y ECOLOGIA

Con fundamento en el Artículo 118, del Reglamento de Desarrollo Urbano y Seguridad Estructural para el Municipio de Othón P. Blanco, la Dirección General de Desarrollo Urbano y Ecología, autoriza la presente:



LICENCIA DE CONSTRUCCION.

DATOS DE LA CONSTRUCCION:

Tipo : Ampliación
uso: Vivienda Multifamiliar
Proyecto: CUARTOS EN RENTA
Descripción: Muros de block cubierta de losa
Ubicación:

VIGENCIA:

No LICENCIA: 000092
Fecha de iniciación: 10/Mayo/2018
Fecha terminación: 10/NOV/2018
Período de obra: 180 días meses. 6

Cedro 99-D 27 17 Del Bosque Chetumal
Avenida No. Lote Mza. Col: Cd

SUPERFICIE DE CONSTRUCCION:

SUPERFICIES EXISTENTES:

Superficie total del predio: 200.00 m²
Superficie const. P.B: 74.20 m²
Superficie const. P.A: 0.00 m²
Superficie cubierta: 51.00 m²

SUPERFICIES A CONSTRUIR :

Superficie por nivel:
P.B: m² P.A: 110.00 m²
Superficie por tipo de obra:
Nueva: m² Reg: m²
Amp.: 110.00 m² Renov: m²
Demolicion: m²
Superficie Total en trámite: 110.00 m²

RESUMEN DE AREAS:

SUPERFICIE CUBIERTA P. B: 110.00 m² SUPERFICIE CUBIERTA TOTAL: 110.00 m²
SUPERFICIE EXTERIOR: 90.00 m² CAJONES DE ESTACIONAMIENTO: 1

Se extiende la presente Licencia de construcción para los fines y usos que en esta se señalan a los 10 días del mes de Mayo del año 2018

Autorizó
Director General de Obras Publicas Desarrollo Urbano
y Ecología

Ing. Roberto Chim Interian



DIRECCION GENERAL DE OBRAS PÚBLICAS
DESARROLLO URBANO Y ECOLOGIA

De acuerdo a la Fracción III del Artículo 33 de la Ley de Transparencia y acceso a la Información Publica del Estado de Quintana Roo, le informamos que los datos personales proporcionados formaran parte de un sistema de datos personales y correspondientes expediente, el cual quedara bajo resguardo de esta Dirección; dichos datos serán utilizados para los fines por los que fueron recabados.

DECLARACIÓN

AMPLIACIÓN



H. AYUNTAMIENTO MUNICIPAL DE OTHON P. BLANCO
DIRECCION GENERAL DE OBRAS PUBLICAS,
DESARROLLO URBANO Y ECOLOGIA

Con fundamento en el Artículo 118, del Reglamento de Desarrollo Urbano y Seguridad Estructural para el Municipio de Othón P. Blanco, la Dirección General de Obras Publicas, Desarrollo Urbano y Ecología, autoriza la presente:

LICENCIA DE CONSTRUCCION.

DATOS DE LA CONSTRUCCION:

Tipo : Ampl./Reg.
uso: Comercial/Casa Habitacion
Proyecto: Comercial / Habitacional
Descripción: Concreto Ref, Castillos, Muro Block
Ubicación:

VIGENCIA:

No LICENCIA: 000091
Fecha de iniciación: 8/Mayo/2018
Fecha terminación: 8/NOV/2018
Periodo de obra: 180 días meses. 6

Av. Erick Paolo Matinez S/N 02 0032 La Sabana Chetumal Q. Roo
CALLE No. Lte Mza COL: CD

SUPERFICIE DE CONSTRUCCION:

SUPERFICIES EXISTENTES: SUPERFICIES A CONSTRUIR DE LA BARDA :
Superficie total del predio: 162.57 m² Superficie por nivel: P. B. 130.49 m²
Seg. Nivel 32.55 m² Seg. Niv: 92.70 m²
Superficie const. P.B: 130.49 m² Superficie por tipo de obra:
Nueva: m² Reg: 163.04 m²
Superficie const. P.A: 32.55 m² Amp.: 92.70 m² Renov: m²
Demolicion: m²
Superficie cubierta: 163.04 m² Sup. Total en trámite: 255.74 m²

RESUMEN DE AREAS:

SUPERFICIE CUBIERTA P. B: 130.49 m² SUP. CUBIERTA TOTAL: 255.74 m²
SUPERFICIE EXTERIOR: 32.08 m² CAJONES ESTACIONAMIENTO: 1

Se extiende la presente Licencia de construcción para los fines y usos que en esta se señalan a los 8 días del mes de Mayo del año 201 8

Autorizó

Director General de Obras Publicas,
Desarrollo Urbano y Ecología

Ing. Roberto Chim Interian




OTHON P. BLANCO

De acuerdo a la Fracción III del Artículo 33 de la Ley de Transparencia y acceso a la Información Pública del Estado de Quintana Roo, le informamos que los datos personales proporcionados formaran parte de un sistema de datos personales y correspondientes expediente, el cual quedara bajo resguardo de esta Dirección; dichos datos serán utilizados para los fines por los que fueron recabados.



H. AYUNTAMIENTO MUNICIPAL DE OTHÓN P. BLANCO
DIRECCIÓN GENERAL DE OBRAS PÚBLICAS, DESARROLLO URBANO Y ECOLOGÍA

Con fundamento en el Artículo 118, del Reglamento de Desarrollo Urbano y Seguridad Estructural para el Municipio de Othón P. Blanco, la Dirección General de Desarrollo Urbano y Ecología, autoriza la presente:



LICENCIA DE CONSTRUCCIÓN

Datos de la construcción:	Vigencia: <u>6 meses</u>
Tipo de obra <u>AMPLIACIÓN</u>	No. Licencia <u>000090</u>
Uso <u>HABITACIONAL</u>	Fecha de iniciación <u>8/Mayo/2018</u>
Proyecto <u>CASA HABITACIÓN</u>	Fecha de terminación <u>8/Nov/2018</u>
Descripción <u>Muros de block, losa de vigueta y bovedilla</u>	Periodo de obra <u>180 días</u>
Ubicación <u>AV. PACTO OBRERO CAMPESINO No. 543, MZA. 460, LTE. 052</u>	
Colonia <u>LAS AMERICAS III</u>	Ciudad <u>CHETUMAL</u>

SUPERFICIE DE CONSTRUCCIÓN

Superficies existentes:	Superficies a construir por nivel:
Superficie total del predio <u>188.80 m²</u>	P. B. <u>19.09 m²</u> 1er. Nivel <u>0.00 m²</u>
Superficie de construcción P. B. <u>52.62 m²</u>	P. A. <u>70.25 m²</u>
Superficie de construcción P.A. <u>0.00 m²</u>	Superficie por tipo de obra
Superficie de cubierta <u>52.62 m²</u>	Nueva <u>0.00 m²</u> Regularización <u>0.00 m²</u>
	Ampliación <u>89.34 m²</u> Renovación <u>0.00 m²</u>
	Demolición <u>0.00 m²</u>
	Superficie Total en tramite <u>89.34 m²</u>

RESUMEN DE AREAS:

Superficie de Cubierta P. B. <u>71.71 m²</u>	Superficie de Cubierta Total <u>141.96 m²</u>
Superficie exterior <u>117.09 (62.02 %) m²</u>	Cajones de estacionamiento <u>2 cajones</u>

Se extiende la presente LICENCIA DE CONSTRUCCIÓN para los fines y usos que en esta se señalan, a los 3 días del mes de Mayo del año 2018.

Autorizó:
DIRECTOR GENERAL DE OBRAS PÚBLICAS,
DESARROLLO URBANO Y ECOLOGÍA

Ing. Roberto Chim Interian



H. AYUNTAMIENTO MUNICIPAL DE OTHÓN P. BLANCO

DIRECCIÓN GENERAL DE OBRAS PÚBLICAS
DESARROLLO URBANO Y ECOLOGÍA

De acuerdo a la Fracción III del Artículo 33 de la Ley de Transparencia y acceso a la información Pública del Estado de Quintana Roo, le informamos que los datos personales proporcionados formaran parte de un sistema de datos personales y correspondiente expediente, el cual quedara bajo resguardo de esta Dirección; dichos datos serán utilizados para los fines por los que fueron recabados.



H. AYUNTAMIENTO MUNICIPAL DE OTHÓN P. BLANCO
DIRECCIÓN GENERAL DE OBRAS PÚBLICAS, DESARROLLO URBANO Y ECOLOGÍA

Con fundamento en el Artículo 118, del Reglamento de Desarrollo Urbano y Seguridad Estructural para el Municipio de Othón P. Blanco, la Dirección General de Desarrollo Urbano y Ecología, autoriza la presente:

LICENCIA DE CONSTRUCCIÓN

Datos de la construcción:	Vigencia: <u>1 año</u>
Tipo de obra <u>OBRA NUEVA</u>	No. Licencia <u>000089</u>
Uso <u>COMERCIAL</u>	Fecha de iniciación <u>30 / abril / 2018</u>
Proyecto <u>TIENDA DE ELECTRONICA</u>	Fecha de terminación <u>30 / abril / 2019</u>
Descripción <u>Muros de block, losa de vigueta y bovedilla</u>	Periodo de obra <u>365 dias</u>
Ubicación <u>CALLE RIO VERDE S/N, MZA. 239, LTE. 007 Y 008</u>	
Colonia <u>PROTERRITORIO</u>	Ciudad <u>CHETUMAL</u>

SUPERFICIE DE CONSTRUCCIÓN

Superficies existentes:	Superficies a construir por nivel:
Superficie total del predio <u>341.40 m²</u>	P. B. <u>231.00 m²</u> 1er. Nivel <u>0.00 m²</u>
Superficie de construcción P. B. <u>0.00 m²</u>	P. A. <u>231.00 m²</u>
Superficie de construcción 1er. Nivel <u>0.00 m²</u>	Superficie por tipo de obra
Superficie de construcción P.A. <u>0.00 m²</u>	Nueva <u>462.00 m²</u> Regularización <u>0.00 m²</u>
Superficie de cubierta <u>0.00 m²</u>	Ampliación <u>0.00 m²</u> Renovación <u>0.00 m²</u>
	Demolición <u>0.00 m²</u>
	Superficie Total en tramite <u>462.00 m²</u>

RESUMEN DE AREAS:

Superficie de Cubierta P. B. <u>231.00 m²</u>	Superficie de Cubierta Total <u>462.00 m²</u>
Superficie exterior <u>110.40 (32.34 %) m²</u>	Cajones de estacionamiento <u>6 cajones</u>

Se extiende la presente LICENCIA DE CONSTRUCCIÓN para los fines y usos que en esta se señalan, a los 30 días del mes de Abril del año 2018.


Autorizó:
DIRECTOR GENERAL DE OBRAS PÚBLICAS,
DESARROLLO URBANO Y ECOLOGÍA

Ing. Roberto Chim Interian



MUNICIPIO DE OTHÓN P. BLANCO
DIRECCIÓN GENERAL DE OBRAS PÚBLICAS,
DESARROLLO URBANO Y ECOLOGÍA.

De acuerdo a la Fracción III del Artículo 33 de la Ley de Transparencia y acceso a la información Pública del Estado de Quintana Roo, le informamos que los datos personales proporcionados formaran parte de un sistema de datos personales y correspondiente expediente, el cual quedara bajo resguardo de esta Dirección; dichos datos serán utilizados para los fines por los que fueron recabados.



MUNICIPIO OTHON P. BLANCO
ESTADO DE QUINTANA ROO

**H. AYUNTAMIENTO MUNICIPAL DE OTHON P. BLANCO
DIRECCION GENERAL DE OBRAS PUBLICAS,
DESARROLLO URBANO Y ECOLOGIA**

Con fundamento en el Artículo 118, del Reglamento de Desarrollo Urbano y Seguridad Estructural para el Municipio de Othón P. Blanco, la Dirección General de Obras Públicas, Desarrollo Urbano y Ecología, autoriza la presente:

LICENCIA DE CONSTRUCCION.

DATOS DE LA CONSTRUCCION:

Tipo : NUEVA
 uso: HABITACIONAL
 Proyecto: MULTIFAMILIAR
 Descripción: DOS CASAS HABITACION DISTRIBUIDAS EN DOS NIVELES, CADA UNA CON SALA, COMEDOR, COCINA, TRES RECAMARAS, DOS BAÑOS, AREA DE SERVICIO Y ESTUDIO

VIGENCIA:

No LICENCIA: 000088
 Fecha de iniciación: 7/Mayo/2018
 Fecha terminación: 7/NOV/2018

Ubicación:

CALLE CHETUMAL 1097 33 10 NUEVO MAHAHUAL MAHAHUAL
 CALLE No. Lte Mza COL: CD

Período de obra: 180 días 6 meses.

SUPERFICIE DE CONSTRUCCION:

SUPERFICIES EXISTENTES:		SUPERFICIES A CONSTRUIR :	
Superficie total del predio:	<u>300.00</u> m ²	Superficie por nivel:	
		P.B: <u>141.33</u> m ²	P.A: <u>150.86</u> m ²
Superficie const. P.B:	<u>0.00</u> m ²	Superficie por tipo de obra:	
Superficie const. P.A:	<u>0.00</u> m ²	Nueva: <u>292.19</u> m ²	Reg: <u>0.00</u> m ²
Superficie cubierta:	<u>0.00</u> m ²	Amp.: <u>0.00</u> m ²	Renov: <u>0.00</u> m ²
		Demolicion: <u>0.00</u> m ²	
		Superficie Total en trámite:	<u>292.19</u> m ²

RESUMEN DE AREAS:

SUPERFICIE CUBIERTA P. B:	<u>141.33</u> m ²	SUPERFICIE CUBIERTA TOTAL:	<u>292.19</u> m ²
SUPERFICIE EXTERIOR:	<u>158.67</u> m ²	CAJONES DE ESTACIONAMIENTO:	<u>4</u>

Se extiende la presente Licencia de construcción para los fines y usos que en esta se señalan a los 7 días del mes de Mayo del año 2018

Autorizó
**DIRECTOR GENERAL DE OBRAS PÚBLICAS
 DESARROLLO URBANO Y ECOLOGIA**

ING. ROBERTO CHIM INTERIAN



M. AYUNTAMIENTO DE
 OTHON P. BLANCO

DIRECCION GENERAL DE OBRAS PÚBLICAS,
 DESARROLLO URBANO Y ECOLOGIA.

De acuerdo a la Fracción III del Artículo 33 de la Ley de Transparencia y acceso a la Información Pública del Estado de Quintana Roo, le informamos que los datos personales proporcionados formaran parte de un sistema de datos personales y correspondientes expediente, el cual quedara bajo resguardo de esta Dirección; dichos datos serán utilizados para los fines por los que fueron recabados.



H. AYUNTAMIENTO MUNICIPAL DE OTHON P. BLANCO
DIRECCION GENERAL DE OBRAS PUBLICAS
DESARROLLO URBANO Y ECOLOGIA

MUNICIPIO OTHON P. BLANCO
ESTADO DE QUINTANA ROO

Con fundamento en el Artículo 118, del Reglamento de Desarrollo Urbano y Seguridad Estructural para el Municipio de Othón P. Blanco, la Dirección General de Obras Públicas, Desarrollo Urbano y Ecología, autoriza la presente:

LICENCIA DE CONSTRUCCION.

DATOS DE LA CONSTRUCCION:

Tipo : AMPLIACION
 uso: HABITACIONAL
 Proyecto: CASA HABITACION
 Descripción: MUROS DE BLOCK HUECO, LOSA ESTRUCTURA ARMADA
 Ubicación:

VIGENCIA:

No LICENCIA: 000087
 Fecha de iniciación: 26/marzo/2018
 Fecha terminación: 26/sept/2018
 Período de obra: 180 días meses. 6

CALLE SANTA CRUZ DE BRAVO S/N 19 770 TERRITORIO FEDERAL CHETUMAL
 CALLE No. Lte Mza COL: CD

SUPERFICIE DE CONSTRUCCION:

SUPERFICIES EXISTENTES:	SUPERFICIAS A:	CONSTRUIR: X	DEMOLER :
Superficie total del predio: <u>190.00</u> m ²	Superficie por nivel:		
	P.B: <u>46.17</u> m ²	P.A: <u>46.17</u> m ²	
Superficie const. P.B: <u>71.95</u> m ²	Superficie por tipo de obra:		
Superficie const. P.A: <u> </u> m ²	AMPL. P.B: <u>46.17</u> m ²	AMP. P.A: <u>46.17</u> m ²	
	Antigua: <u>49.13</u> m ²	Renov: <u> </u> m ²	
Superficie cubierta: <u>71.95</u> m ²	Apoyo Viv. Progres.: <u>22.82</u> m ²		
	Superficie Total en trámite:	<u>92.34</u> m ²	

RESUMEN DE AREAS:

SUPERFICIE CUBIERTA P. B: <u>71.95</u> m ²	SUPERFICIE CUBIERTA TOTAL: <u>164.29</u> m ²
SUPERFICIE EXTERIOR: <u>82.95</u> m ²	CAJONES DE ESTACIONAMIENTO: <u>1</u>

Se extiende la presente Licencia de construcción para los fines y usos que en esta se señalan a los 26 días del mes de Marzo del año 2018

~~Autorizó~~
DIRECTOR GENERAL DE OBRAS PUBLICAS
DESARROLLO URBANO Y ECOLOGIA

ING. ROBERTO CHIM INTERIAN




2018
OTHÓN P. BLANCO

DIRECCIÓN GENERAL DE OBRAS PÚBLICAS
DESARROLLO URBANO Y ECOLOGIA

De acuerdo a la Fracción III del Artículo 33 de la Ley de Transparencia y acceso a la Información Pública del Estado de Quintana Roo, le informamos que los datos personales proporcionados formaran parte de un sistema de datos personales y correspondientes expediente, el cual quedara bajo resguardo de esta Dirección; dichos datos serán utilizados para los fines por los que fueron recabados.

AMPLIACIÓN



MUNICIPIO OTHÓN P. BLANCO
ESTADO DE QUINTANA ROO

H. AYUNTAMIENTO MUNICIPAL DE OTHON P. BLANCO
DIRECCION GENERAL DE OBRAS PUBLICAS,
DESARROLLO URBANO Y ECOLOGIA



Con fundamento en el Artículo 118, del Reglamento de Desarrollo Urbano y Seguridad Estructural para el Municipio de Othón P. Blanco, la Dirección General de Obras Públicas, Desarrollo Urbano y Ecología, autoriza la presente:

LICENCIA DE CONSTRUCCION.

DATOS DE LA CONSTRUCCION:

Tipo : AMPLIACIÓN
uso: HABITACIONAL DENSIDAD MEDIA
Proyecto: PLANTA ALTA EN CASA HABITACIÓN

VIGENCIA:

No LICENCIA: 000086
Fecha de iniciación: 7/MAYO/2018
Fecha terminación: 7/NOV/2018

Descripción: AMPLIACIÓN EN PLANTA ALTA DE CASA HABITACIÓN, CONSTITUIDO POR UNA SALA, COMEDOR, COCINA, RECAMARA Y BAÑO.

Período de obra: _____ meses.

180 días 6

Ubicación:

C. BENITO JUAREZ 226 13 16 VENUSTIANO CARRANZA CHETUMAL
CALLE No. LTE MZA COLONIA CIUDAD

SUPERFICIE DE CONSTRUCCION:

SUPERFICIES EXISTENTES:

Superficie total del predio: 234.96 m²
Superficie const. P.B: 103.54 m²
Superficie const. 1er. Nivel: 0.00 m²
Superficie const. 2° Niv: 0.00 m²
Superficie cubierta: 103.54 m²

SUPERFICIES A CONSTRUIR :

Superficie por nivel:
P.B: 0.00 m² P.A: 85.53 m²
Superficie por tipo de obra:
Nueva: 0.00 m² Reg: 0.00 m²
Amp.: 85.53 m² Renov: 0.00 m²
Demolicion: 0.00 m² Alberca: 0.00 m²
Superficie Total en trámite: 85.53 m²


RESUMEN DE AREAS:

SUPERFICIE CUBIERTA P. B: 103.54 m² SUPERFICIE CUBIERTA TOTAL: 189.07 m²
SUPERFICIE EXTERIOR: 131.42 m² CAJONES DE ESTACIONAMIENTO: 1

Se extiende la presente Licencia de construcción para los fines y usos que en esta se señalan a los 7 días del mes de Mayo del año 2018.

Autorizó
DIRECTOR GENERAL DE OBRAS PUBLICAS
DESARROLLO URBANO Y ECOLOGIA

ING. ROBERTO CHIM INTERIAN




OTHÓN P. BLANCO

DIRECCION GENERAL DE OBRAS PÚBLICAS,
DESARROLLO URBANO Y ECOLOGIA

De acuerdo a la Fracción III del Artículo 33 de la Ley de Transparencia y acceso a la Información Pública del Estado de Quintana Roo, le informamos que los datos personales proporcionados formaran parte de un sistema de datos personales y correspondientes expediente, el cual quedara bajo resguardo de esta Dirección; dichos datos serán utilizados para los fines por los que fueron recabados.

REGULARIZACIÓN



MUNICIPIO OTHON P. BLANCO
ESTADO DE QUINTANA ROO

H. AYUNTAMIENTO MUNICIPAL DE OTHON P. BLANCO
DIRECCION GENERAL DE OBRAS PUBLICAS,
DESARROLLO URBANO Y ECOLOGIA

Con fundamento en el Artículo 118, del Reglamento de Desarrollo Urbano y Seguridad Estructural para el Municipio de Othón P. Blanco, la Dirección General de Obras Públicas, Desarrollo Urbano y Ecología, autoriza la presente:

LICENCIA DE CONSTRUCCION.

DATOS DE LA CONSTRUCCION:

Tipo : REGULARIZACIÓN
uso: COMERCIAL
Proyecto: LOCALES COMERCIALES
Descripción: SISTEMA CONSTRUCTIVO TRADICIONAL: BLOCK, CASTILLOS, CADENAS ARMADAS, CIMENTACIÓN MAMP., ZAPATAS AISLADAS.

VIGENCIA:

No LICENCIA: 000085
Fecha de iniciación: 26/MARZO/2018
Fecha terminación: 26/SEPT/2018
Período de obra: 180 Días meses. 6

Ubicación:

DOS AGUADAS S/N 2 302 FRACCTO. PROTERRITORIO CHETUMAL
CALLE No. Lte Mza COL: CD

SUPERFICIE DE CONSTRUCCION:

SUPERFICIES EXISTENTES:

Superficie total del predio: 160.00 m²
Superficie const. P.B: 160.00 m²
Superficie const. P.A: 0.00 m²
Superficie cubierta: 160.00 m²

SUPERFICIES A CONSTRUIR :


Superficie por nivel:
P.B: 0.00 m² P.A: 0.00 m²
Superficie por tipo de obra:
Nueva: 0.00 m² Reg: 160.00 m²
Amp.: 0.00 m² Renov: 0.00 m²
Demolicion: 0.00 m²
Superficie Total en trámite: 160.00 m²

RESUMEN DE AREAS:

SUPERFICIE CUBIERTA P. B: 160.00 m² SUPERFICIE CUBIERTA TOTAL: 160.00 m²
SUPERFICIE EXTERIOR: 0.00 m² CAJONES DE ESTACIONAMIENTO: 4

Se extiende la presente Licencia de construcción para los fines y usos que en esta se señalan a los 26 días del mes de Marzo del año 2018

Autorizó
DIRECTOR GENERAL DE OBRAS PÚBLICAS,
DESARROLLO URBANO Y ECOLOGIA



M. Ayuntamiento
OTHÓN P. BLANCO

ING. ROBERTO CHIM INTERIÁN

DIRECCION GENERAL DE OBRAS PÚBLICAS
DESARROLLO URBANO Y ECOLOGIA

De acuerdo a la Fracción III del Artículo 33 de la Ley de Transparencia y acceso a la Información Pública del Estado de Quintana Roo, le informamos que los datos personales proporcionados formarán parte de un sistema de datos personales y correspondientes expediente, el cual quedará bajo resguardo de estos datos serán utilizados para los fines por los que fueron recabados.

De i
pers
datos



MUNICIPIO OTHON P. BLANCO
ESTADO DE QUINTANA ROO

H. AYUNTAMIENTO MUNICIPAL DE OTHON P. BLANCO
DIRECCION GENERAL DE OBRAS PUBLICAS,
DESARROLLO URBANO Y ECOLOGIA

Con fundamento en el Artículo 118, del Reglamento de Desarrollo Urbano y Seguridad Estructural para el Municipio de Othón P. Blanco, la Dirección General de Obras Públicas, Desarrollo Urbano y Ecología, autoriza la presente:

LICENCIA DE CONSTRUCCION.

DATOS DE LA CONSTRUCCION:

Tipo : OBRA NUEVA
uso: COMERCIAL
Proyecto: LOCALES COMERCIALES
Descripción: ESTRUCT. DE CONC. MUROS BLOCK
Ubicación:

VIGENCIA:

No LICENCIA: 000083
Fecha de iniciación: 7/Mayo/2018
Fecha terminación: 7/Nov/2018
Período de obra: 180 días meses. 6

AVENIDA MAXUXAC S/N. 2 239 PROTERRITORIO CHETUMAL
CALLE No. Lte Mza COL: CD

SUPERFICIE DE CONSTRUCCION:

SUPERFICIES EXISTENTES:

Superficie total del predio: 170.70 m²
Superficie const. P.B: 0.00 m²
Superficie const. P.A: 0.00 m²
Superficie cubierta: 0.00 m²

SUPERFICIES A CONSTRUIR :

Superficie por nivel:
P.B: 100.00 m² P.A: m²
Superficie por tipo de obra:
Nueva: 100.00 m² Reg: m²
Amp.: m² Renov: m²
Demolicion: m²
Superficie Total en trámite: 100.00 m²

RESUMEN DE AREAS:

SUPERFICIE CUBIERTA P. B: 100.00 m² SUPERFICIE CUBIERTA TOTAL: 100.00 m²
SUPERFICIE EXTERIOR: 70.70 m² CAJONES DE ESTACIONAMIENTO: 2

Se extiende la presente Licencia de construcción para los fines y usos que en esta se señalan a los 7 días del mes de Mayo del año 2018

Autorizó

DIRECCION GENERAL DE OBRAS PUBLICAS
DESARROLLO URBANO Y ECOLOGIA




OTHÓN P. BLANCO

ING. ROBERTO CHIM INTERIAN

DIRECCIÓN GENERAL DE OBRAS PÚBLICAS
DESARROLLO URBANO Y ECOLOGÍA

De acuerdo a la Fracción III del Artículo 33 de la Ley de Transparencia y acceso a la Información Pública del Estado de Quintana Roo, le informamos que los datos personales proporcionados formaran parte de un sistema de datos personales y correspondientes expediente, el cual quedara bajo resguardo de esta Dirección; dichos datos serán utilizados para los fines por los que fueron recabados.



**H. AYUNTAMIENTO MUNICIPAL DE OTHON P. BLANCO
DIRECCION GENERAL DE OBRAS PUBLICAS,
DESARROLLO URBANO Y ECOLOGIA**

MUNICIPIO OTHON P. BLANCO
ESTADO DE QUINTANA ROO

Con fundamento en el Artículo 118, del Reglamento de Desarrollo Urbano y Seguridad Estructural para el Municipio de Othón P. Blanco, la Dirección General de Obras Públicas, Desarrollo Urbano y Ecología, autoriza la presente:

LICENCIA DE CONSTRUCCION.

DATOS DE LA CONSTRUCCION:

Tipo : REGULARIZACION
 uso: COMERCIAL
 Proyecto: MINISUPER
 Descripción: LOCAL COMERCIAL DE UN NIVEL CON BAÑO CONSTRUIDO A BASE DE MUROS DE BLOCK Y LOSA DE CONCRETO ARMADO

VIGENCIA:

No LICENCIA: 000082
 Fecha de iniciación: 7/Mayo/2018
 Fecha terminación: 7/NOV/2018

Ubicación:

CALLE FRANCISCO JAVIER ECHEVERRIA S/N 1 123 BICENTENARIO CHETUMAL
 CALLE No. Lte Mza COL: CD

Período de obra: meses.
10 días 6

SUPERFICIE DE CONSTRUCCION:

SUPERFICIES EXISTENTES:		SUPERFICIES A CONSTRUIR :	
Superficie total del predio:	<u>110.28</u> m ²	Superficie por nivel:	
		P.B:	<u>0.00</u> m ² P.A: <u>0.00</u> m ²
Superficie const. P.B:	<u>101.46</u> m ²	Superficie por tipo de obra:	
Superficie const. P.A:	<u>0.00</u> m ²	Nueva:	<u>0.00</u> m ² Reg: <u>101.46</u> m ²
Superficie cubierta:	<u>0.00</u> m ²	Amp.:	<u>0.00</u> m ² Renov: <u>0.00</u> m ²
		Demolicion:	<u>0.00</u> m ²
		Superficie Total en trámite:	<u>101.46</u> m ²

RESUMEN DE AREAS:

SUPERFICIE CUBIERTA P. B:	<u>101.46</u> m ²	SUPERFICIE CUBIERTA TOTAL:	<u>101.46</u> m ²
SUPERFICIE EXTERIOR:	<u>26.14</u> m ²	CAJONES DE ESTACIONAMIENTO:	<u>0</u>

Se extiende la presente Licencia de construcción para los fines y usos que en esta se señalan a los 7 días del mes de Mayo del año 2018

Autorizó
**DIRECTOR GENERAL DE OBRAS PÚBLICAS
 DESARROLLO URBANO Y ECOLOGIA**




MUNICIPIO
 OTHON P. BLANCO

ING. ROBERTO CHIM INTERIAN

DIRECCION GENERAL DE OBRAS PÚBLICAS,
 DESARROLLO URBANO Y ECOLOGIA

De acuerdo a la Fracción III del Artículo 33 de la Ley de Transparencia y acceso a la Información Pública del Estado de Quintana Roo, le informamos que los datos personales proporcionados formaran parte de un sistema de datos personales y correspondientes expediente, el cual quedara bajo resguardo de esta Dirección; dichos datos serán utilizados para los fines por los que fueron recabados.

REGULARIZACIÓN



MUNICIPIO OTHÓN P. BLANCO
ESTADO DE QUINTANA ROO

H. AYUNTAMIENTO MUNICIPAL DE OTHON P. BLANCO DIRECCION GENERAL DE OBRAS PUBLICAS DESARROLLO URBANO Y ECOLOGIA

Con fundamento en el Artículo 118, del Reglamento de Desarrollo Urbano y Seguridad Estructural para el Municipio de Othón P. Blanco, la Dirección General de Obras Públicas, Desarrollo Urbano y Ecología, autoriza la presente:

LICENCIA DE CONSTRUCCION.

DATOS DE LA CONSTRUCCION:

Tipo : REGULARIZACION
 uso: HABITACIONAL
 Proyecto: CASA HABITACION
 Descripción: MUROS DE BLOCK HUECO, LOSA ARMADA CON VARILLA

VIGENCIA:

No LICENCIA: 000080
 Fecha de iniciación: 7/Mayo/2018
 Fecha terminación: 7/NOV/2018
 Período de obra: 180 días meses. 6

Ubicación: CALLE GUILLERMO LOPE DE VEGA S/N 000016 307 PROTERRITORIO CHETUMAL
 CALLE No. Lte Mza COL: CD

SUPERFICIE DE CONSTRUCCION:

<p>SUPERFICIES EXISTENTES:</p> <p>Superficie total del predio: <u>187.50</u> m²</p> <p>Superficie const. P.B: _____ m²</p> <p>Superficie const. P.A: _____ m²</p> <p>Superficie cubierta: <u>0.00</u> m²</p>	<p>SUPERFICIAS A: CONSTRUIR: DEMOLER :</p> <p>Superficie por nivel: P.B: <u>62.99</u> m² P.A: _____ m²</p> <p>Superficie por tipo de obra: regular : <u>62.99</u> m² Nueva. P.A _____ m² Antigua P.B: _____ m² Renov: _____ m² Interes Social: _____ m²</p> <p>Superficie Total en trámite: _____ m² <u>62.99</u> m²</p>
-----------------------------------------------------------------------------------------------------------------------------------------------------------------------------------------------------------------------------------------------------------------	------------------------------------------------------------------------------------------------------------------------------------------------------------------------------------------------------------------------------------------------------------------------------------------------------------------------------------------------------------------------------------------------------------------------------------------------------------------------------------------------------------------------


RESUMEN DE AREAS:

SUPERFICIE CUBIERTA P. B: <u>62.99</u> m ²	SUPERFICIE CUBIERTA TOTAL: <u>62.99</u> m ²
SUPERFICIE EXTERIOR: <u>124.51</u> m ²	CAJONES DE ESTACIONAMIENTO: <u>1</u>

Se extiende la presente Licencia de construcción para los fines y usos que en esta se señalan a los 7 días del mes de Mayo del año 2018

Autorizó
**DIRECTOR GENERAL DE OBRAS PUBLICAS
 DESARROLLO URBANO Y ECOLOGIA**

ING. ROBERTO CHIM INTERIAN




M. AYUNTAMIENTO
OTHÓN P. BLANCO

DIRECCION GENERAL DE OBRAS PUBLICAS
 DESARROLLO URBANO Y ECOLOGIA

De acuerdo a la Fracción III del Artículo 33 de la Ley de Transparencia y acceso a la Información Pública del Estado de Quintana Roo, le informamos que los datos personales proporcionados formaran parte de un sistema de datos personales y correspondientes expediente, el cual quedara bajo resguardo de esta Dirección; dichos datos serán utilizados para los fines por los que fueron recabados.

REGULARIZACIÓN


 <p>MUNICIPIO OTHON P. BLANCO ESTADO DE QUINTANA ROO</p>	<p>H. AYUNTAMIENTO MUNICIPAL DE OTHON P. BLANCO DIRECCION GENERAL DE OBRAS PUBLICAS, DESARROLLO URBANO Y ECOLOGIA</p> <p><small>Per un Municipiù digno</small></p>
	<p>Con fundamento en el Artículo 118, del Reglamento de Desarrollo Urbano y Seguridad Estructural para el Municipio de Othón P. Blanco, la Dirección General de Desarrollo Urbano y Medio Ambiente, autoriza la presente:</p>

LICENCIA DE CONSTRUCCION.					
DATOS DE LA CONSTRUCCION:			VIGENCIA:		
Tipo :	<u>REGULARIZACION</u>		No LICENCIA:	<u>000079</u>	
uso:	<u>LOCAL COMERCIAL</u>		Fecha de iniciación:	<u>7/Mayo/2018</u>	
Proyecto:	<u>MINISUPER CON VENTA DE CERVEZA,</u>		Fecha terminación:	<u>7/Nov/2018</u>	
Descripción:	<u>VINOS Y LICORES ENVASE CERRADO</u>		Período de obra:	<u>180 días</u> meses. <u>6</u>	
Ubicación:					
CALLE MIGUEL BORGE MARTIN	10	73	HUAY-PIX	Santa Elena	
CALLE	No. s/n	Lte.	Mza.	Poblado	Ejido


SUPERFICIE DE CONSTRUCCION:					
SUPERFICIES EXISTENTES:			SUPERFICIES A CONSTRUIR :		
Superficie total del predio:	<u>741,71</u>	m ²	Superficie por nivel:		
Superficie const. P.B:	<u>78,00</u>	m ²	P.B:	<u>78,00</u>	m ²
Superficie const. P.A:	<u> </u>	m ²	P.A:	<u>0,00</u>	m ²
Superficie cubierta:	<u>78,00</u>	m ²	Superficie por tipo de obra:		
			Nueva:	<u> </u>	m ²
			Reg:	<u>78,00</u>	m ²
			Amp.:	<u> </u>	m ²
			Renov:	<u>0,00</u>	m ²
			Demolicion:	<u>0,00</u>	m ²
			Superficie Total en trámite:	<u>78,00</u>	m ²
RESUMEN DE AREAS:					
SUPERFICIE CUBIERTA P. B:	<u>78,00</u>	m ²	SUPERFICIE CUBIERTA TOTAL:	<u>78,00</u>	m ²
SUPERFICIE EXTERIOR:	<u>663,71</u>	m ²	CAJONES DE ESTACIONAMIENTO:	<u>2</u>	

Se extiende la presente Licencia de construcción para los fines y usos que en esta se señalan a los 7 días del mes de Mayo del año 2018

Autorizó
 DIRECTOR GENERAL DE OBRAS PUBLICAS,
 DESARROLLO URBANO Y ECOLOGIA



 ING. ROBERTO CHIM INTERIAN


 H. AYUNTAMIENTO MUNICIPAL DE OTHON P. BLANCO
 DIRECCION GENERAL DE OBRAS PUBLICAS,
 DESARROLLO URBANO Y ECOLOGIA.

De acuerdo a la Fracción III del Artículo 33 de la Ley de Transparencia y acceso a la Información Pública del Estado de Quintana Roo, le informamos que los datos personales proporcionados formaran parte de un sistema de datos personales y correspondientes expediente, el cual quedara bajo resguardo de esta Dirección; dichos datos serán utilizados para los fines por los que fueron recabados.

AMPLIACIÓN



H. AYUNTAMIENTO MUNICIPAL DE OTHON P. BLANCO
DIRECCION GENERAL DE OBRAS PUBLICAS,
DESARROLLO URBANO Y ECOLOGIA

MUNICIPIO OTHON P. BLANCO
ESTADO DE QUINTANA ROO

Con fundamento en el Artículo 118, del Reglamento de Desarrollo Urbano y Seguridad Estructural para el Municipio de Othón P. Blanco, la Dirección General de Obras Públicas, Desarrollo Urbano y Ecología, autoriza la presente:

LICENCIA DE CONSTRUCCION.

DATOS DE LA CONSTRUCCION:

Tipo : AMPLIACION
uso: HABITACIONAL
Proyecto: CASA HABITACION
Descripción: LOSA DE CONCRETO ARMADO, MUROS CARGADORES, CIMENTACION DE MAMPOSTERIA.
Ubicación:

VIGENCIA:

No LICENCIA: 000078
Fecha de iniciación: 26/marzo/2018
Fecha terminación: 26/sep/2018
Período de obra: 180 días meses. 6

CALLE PASCUAL CORAL HEREDIA 238 047 425 FRACC. LA ESPERANZA CHETUMAL
CALLE No. Lte Mza COL: CD

SUPERFICIE DE CONSTRUCCION:

SUPERFICIES EXISTENTES:

Superficie total del predio: 144.00 m²
Superficie const. P.B: 77.17 m²
Superficie const. P.A: m²
Superficie cubierta: 77.17 m²

SUPERFICIES A CONSTRUIR :

Superficie por nivel:
P.B: 2.77 m² P.A: 77.17 m²
Superficie por tipo de obra:
Nueva: m² Reg: m²
Amp.: 79.94 m² Renov: m²
Demolición: m²
Superficie Total en trámite: 79.94 m²

RESUMEN DE AREAS:

SUPERFICIE CUBIERTA P. B: 79.94 m² SUPERFICIE CUBIERTA TOTAL: 157.11 m²
SUPERFICIE EXTERIOR: 64.07 m² CAJONES DE ESTACIONAMIENTO: 1

Se extiende la presente Licencia de construcción para los fines y usos que en esta se señalan a los 26 días del mes de marzo del año 2018

Autorizó
DIRECTOR GENERAL DE OBRAS PUBLICAS,
DESARROLLO URBANO Y ECOLOGIA

ING. ROBERTO CHIM INTERIAN




DIRECCION GENERAL DE OBRAS PUBLICAS,
DESARROLLO URBANO Y ECOLOGIA

De acuerdo a la Fracción III del Artículo 33 de la Ley de Transparencia y acceso a la Información Pública del Estado de Quintana Roo, le informamos que los datos personales proporcionados formaran parte de un sistema de datos personales y correspondientes expediente, el cual quedara bajo resguardo de esta Dirección; dichos datos serán utilizados para los fines por los que fueron recabados.

AMPLIACIÓN

REGULARIZACIÓN



MUNICIPIO OTHÓN P. BLANCO
ESTADO DE QUINTANA ROO



M. AYUNTAMIENTO 2016-2018
OTHÓN P. BLANCO
Municipio Digno

H. AYUNTAMIENTO MUNICIPAL DE OTHON P. BLANCO DIRECCION GENERAL DE OBRAS PUBLICAS, DESARROLLO URBANO Y ECOLOGIA

Con fundamento en el Artículo 118, del Reglamento de Desarrollo Urbano y Seguridad Estructural para el Municipio de Othón P. Blanco, la Dirección General de Obras Públicas, Desarrollo Urbano y Ecología, autoriza la presente:

LICENCIA DE CONSTRUCCION.

DATOS DE LA CONSTRUCCION:

Tipo : REGULARIZACIÓN Y AMPLIACIÓN
 uso: HABITACIONAL DENSIDAD MEDIA
 Proyecto: CASA HABITACIÓN
 Descripción: REGULARIZACIÓN EN CASA HABITACIÓN DE COCHERA, SALA, RECAMARA, LAVADERO, BODEGA Y 1 1/2 BAÑOS, Y AMPLIACIÓN DE ESCALERAS, 3 RECAMARAS, VESTIBULO Y 3 BAÑOS.

Ubicación:

PASCUAL CORAL HEREDIA 5-A 6 592 PROTERRITORIO VIII CHETUMAL
 CALLE No. LTE MZA COLONIA CIUDAD

VIGENCIA:

No LICENCIA: 000077
 Fecha de iniciación: 7/Mayo/2018
 Fecha terminación: 7/NOV/2018

Período de obra: _____ meses.

180 días 6

SUPERFICIE DE CONSTRUCCION:

SUPERFICIES EXISTENTES:

Superficie total del predio: 160.00 m²

Superficie const. P.B: 123.14 m²

Superficie const. 1er. Nivel: 0.00 m²

Superficie const. 2° Niv: 0.00 m²

Superficie cubierta: 123.14 m²

SUPERFICIES A CONSTRUIR :

Superficie por nivel:
 P.B: 0.00 m² P.A: 111.42 m²

Superficie por tipo de obra:

Nueva: 0.00 m² Reg: 89.34 m²

Amp.: 111.42 m² Renov: 0.00 m²

Demolicion: 0.00 m² Alberca: 0.00 m²

Superficie Total en trámite: 200.76 m²

RESUMEN DE AREAS:

SUPERFICIE CUBIERTA P. B: 123.14 m² SUPERFICIE CUBIERTA TOTAL: 234.56 m²

SUPERFICIE EXTERIOR: 36.86 m² CAJONES DE ESTACIONAMIENTO: 1

Se extiende la presente Licencia de construcción para los fines y usos que en esta se señalan a los 7 días del mes de Mayo del año 2018.

Autorizó
 DIRECTOR GENERAL DE OBRAS PÚBLICAS
 DESARROLLO URBANO Y ECOLOGIA



MUNICIPIO OTHÓN P. BLANCO

ING. ROBERTO CHIM INTERIAN

DIRECCIÓN GENERAL DE OBRAS PÚBLICAS
 DESARROLLO URBANO Y ECOLOGIA

De acuerdo a la Fracción III del Artículo 33 de la Ley de Transparencia y acceso a la Información Pública del Estado de Quintana Roo, le informamos que los datos personales proporcionados formaran parte de un sistema de datos personales y correspondientes expediente, el cual quedara bajo resguardo de esta Dirección; dichos datos serán utilizados para los fines por los que fueron recabados.



MUNICIPIO OTHÓN P. BLANCO
ESTADO DE QUINTANA ROO

H. AYUNTAMIENTO MUNICIPAL DE OTHON P. BLANCO
DIRECCION GENERAL DE OBRAS PUBLICAS,
DESARROLLO URBANO Y ECOLOGIA

Con fundamento en el Artículo 118, del Reglamento de Desarrollo Urbano y Seguridad Estructural para el Municipio de Othón P. Blanco, la Dirección General de Obras Públicas, Desarrollo Urbano y Ecología, autoriza la presente:

LICENCIA DE CONSTRUCCION.

DATOS DE LA CONSTRUCCION:

Tipo : REGULARIZACION
uso: HABITACIONAL
Proyecto: ARQUITECTONICO
Descripción: Muro de Block y Losa de Concreto
Ubicación:

VIGENCIA:

No LICENCIA: 000076
Fecha de iniciación: 7/Mayo/2018
Fecha terminación: 2/NOV/2018
Período de obra: 180 días meses. 6

AV. CARIBE # 1162 005 007 NUEVO MAHAHUAL MAHAHUAL, Q.
CALLE No. Lte Mza COL: ROO. CD

SUPERFICIE DE CONSTRUCCION:

SUPERFICIES EXISTENTES:

Superficie total del predio: 244.00 m²
Superficie const. P.B: 105.75 m²
Superficie const. P.A: 49.58 m²
Superficie cubierta: 155.33 m²

SUPERFICIES A CONSTRUIR :

Superficie por nivel:
P.B: 0.00 m² P.N: 0.00 m²
Superficie por tipo de obra: S.N: 52.25 m²
Nueva: 0.00 Reg: 0.00 m²
Amp.: 0.00 m² Renov: 0.00 m²
Demolicion: m²
Superficie Total en trámite: 52.25 m²

RESUMEN DE AREAS:

SUPERFICIE CUBIERTA P. B: 105.75 m² SUPERFICIE CUBIERTA TOTAL: 207.58 m²
SUPERFICIE EXTERIOR: 138.25 m² CAJONES DE ESTACIONAMIENTO: 1

Se extiende la presente Licencia de construcción para los fines y usos que en esta se señalan a los 7 días del mes de Mayo del año 2018

Autorizó

ING. ROBERTO CHIM INTERIAN
DIRECTOR GENERAL DE OBRAS PUBLICAS, DESARROLLO URBANO Y ECOLOGIA.



M. Ayuntamiento de Quintana Roo
OTHÓN P. BLANCO

DIRECCION GENERAL DE OBRAS PUBLICAS,
DESARROLLO URBANO Y ECOLOGIA.

De acuerdo a la Fracción III del Artículo 33 de la Ley de Transparencia y acceso a la Información Pública del Estado de Quintana Roo, le informamos que los datos personales proporcionados formaran parte de un sistema de datos personales y correspondientes expediente, el cual quedara bajo resguardo de esta Dirección; dichos datos serán utilizados para los fines por los que fueron recabados.



MUNICIPIO OTHÓN P. BLANCO
ESTADO DE QUINTANA ROO

H. AYUNTAMIENTO MUNICIPAL DE OTHÓN P. BLANCO
DIRECCION GENERAL DE OBRAS PUBLICAS,
DESARROLLO URBANO Y ECOLOGIA

Con fundamento en el Artículo 118, del Reglamento de Desarrollo Urbano y Seguridad Estructural para el Municipio de Othón P. Blanco, la Dirección General de Obras Públicas, Desarrollo Urbano y Ecología, **autoriza la presente:**



LICENCIA DE CONSTRUCCION.

DATOS DE LA CONSTRUCCION:

Tipo : AMPLIACION
uso: CASA HABITACION
Proyecto: ARQUITECTONICO
Descripción: Muro de Block y Losa de Concreto
Ubicación:

VIGENCIA:

No LICENCIA: 000075
Fecha de iniciación: 26/ marzo/ 2018
Fecha terminación: 26/ sept/ 2018
Periodo de obra: 180 dias meses: 6

<u>HAITI</u>	<u>SIN</u>	<u>11</u>	<u>014</u>	<u>Caribe</u>	<u>Chetumal</u>
<u>Calle</u>	<u>No.</u>	<u>Lte</u>	<u>Mza</u>	<u>Fraccionamiento</u>	<u>Ciudad</u>

SUPERFICIE DE CONSTRUCCION:

SUPERFICIES EXISTENTES:

Superficie total del predio: 160.00 m²
Superficie const. P.B: 132.86 m²
Superficie const. P.A: 0.00 m²
Superficie cubierta: 132.86 m²

SUPERFICIES A CONSTRUIR :

Superficie por nivel:
P.B: 0.00 m² P.A: 111.95 m²
Superficie por tipo de obra:
Nueva: 111.95 m² Reg: 95.09 m²
Amp.: 96.55 m² Renov: 0.00 m²
Demolicion: _____ m²
Superficie Total en trámite: 111.95 m²

RESUMEN DE AREAS:

SUPERFICIE CUBIERTA P. B: <u>132.86</u> m ²	SUPERFICIE CUBIERTA TOTAL: <u>244.81</u> m ²
SUPERFICIE EXTERIOR: <u>27.14</u> m ²	CAJONES DE ESTACIONAMIENTO: <u>1</u>

Se extiende la presente Licencia de construcción para los fines y usos que en esta se señalan a los 26 días del mes de Marzo del año 2018

Autorizó

ING. ROBERTO CHIM INTERIAN
DIRECTOR GENERAL DE OBRAS PUBLICAS, DESARROLLO URBANO Y ECOLOGIA.



MUNICIPIO OTHÓN P. BLANCO

DIRECCIÓN GENERAL DE OBRAS PÚBLICAS,
DESARROLLO URBANO Y ECOLOGÍA

De acuerdo a la Fracción III del Artículo 33 de la Ley de Transparencia y acceso a la Información Pública del Estado de Quintana Roo, le informamos que los datos personales proporcionados formaran parte de un sistema de datos personales y correspondientes expediente, el cual quedara bajo resguardo de esta Dirección; dichos datos serán utilizados para los fines por los que fueron recabados.



H. AYUNTAMIENTO MUNICIPAL DE OTHON P. BLANCO
DIRECCION GENERAL DE OBRAS PUBLICAS
DESARROLLO URBANO Y ECOLOGIA.

MUNICIPIO OTHON P.
 BLANCO
 ESTADO DE QUINTANA ROO

Con fundamento en el Artículo 118, del Reglamento de Desarrollo Urbano y Seguridad Estructural para el Municipio de Othón P. Blanco, la Dirección General de Obras Publicas, Desarrollo Urbano y Ecología, autoriza la presente:

LICENCIA DE CONSTRUCCION.

DATOS DE LA CONSTRUCCION:

Tipo : **OBRA NUEVA**
 uso: **COMERCIAL.**
 Proyecto: **CONDOMINIO Y LOC. COMERCIALES**
 Descripción: **HAB. EN CONDOMINIO Y LOC. COMER**
 Ubicación:

VIGENCIA:

No LICENCIA: **000074**
 Fecha de iniciación: **7/Mayo/2018**
 Fecha terminación: **7/NOV/2018**
 Periodo de obra: **6 meses 180 días**

AV.PASEO DEL PUERTO	1141	21	15
CALLE	No.	Lte	MZA

SUPERFICIE DE CONSTRUCCION:

SUPERFICIES EXISTENTES:		SUPERFICIES A CONSTRUIR :	
Superficie total del predio	295.65 m ²	Superficie por nivel:	P.B. 204.10
Superficie const. P.B:	m ²	1er Nivel	156.23
Superficie const. P.A:	m ²	Superficie por tipo de obra	2o Nivel 107.05
Superficie cubierta:	m ²	Nueva:	467.38 m ²
		Amp.:	
		Demolicion:	
		Superficie Total en trámite	467.38 m ²

RESUMEN DE AREAS:

SUPERFICIE CUBIERTA F	204.10	m²	SUPERFICIE CUBIERTA TOTAL	467.36
SUPERFICIE EXTERIOR:	91.55	m²	CAJONES DE ESTACIONAMIENTO:	9

Se extiende la presente Licencia de construcción para los fines y usos que en esta se señala a los 7 días del mes de Mayo del año 2018

Autorizó
 DIRECTOR GENERAL DE OBRAS PUBLICAS, DESARROLLO
 URBANO Y ECOLOGIA

Ing. Roberto Chim Interian.



H. AYUNTAMIENTO 2018
 OTHON P. BLANCO

DIRECCION GENERAL DE OBRAS PUBLICAS,
 DESARROLLO URBANO Y ECOLOGIA.

REGULARIZACIÓN



H. AYUNTAMIENTO MUNICIPAL DE OTHON P. BLANCO
DIRECCION GENERAL DE OBRAS PUBLICAS,
DESARROLLO URBANO Y ECOLOGIA

MUNICIPIO OTHON P. BLANCO
ESTADO DE QUINTANA ROO

Con fundamento en el Artículo 118, del Reglamento de Desarrollo Urbano y Seguridad Estructural para el Municipio de Othón P. Blanco, la Dirección General de Obras Públicas, Desarrollo Urbano y Ecología, autoriza la presente.

LICENCIA DE CONSTRUCCION.

DATOS DE LA CONSTRUCCION:

Tipo : REGULARIZACION
uso: HABITACIONAL
Proyecto: CASA HABITACION

VIGENCIA:

No LICENCIA: 000073
Fecha de iniciación: 26/Marzo/2018
Fecha terminación: 26/Sept/2018

Descripción: REGULARIZACION DE SEGUNDO NIVEL
QUE CONSTA DE DOS RECAMARAS CON
BAÑO.VESTIDOR Y UNA TERRAZA

Período de obra: _____ meses.

180 dias 6

Ubicación: _____

TRECE NORTE 21 20 36 PACTO OBRERO CHETUMAL

CALLE No. Lte Mza COL: CD

SUPERFICIE DE CONSTRUCCION:

SUPERFICIES EXISTENTES:

Superficie total del predio: 120.56 m²

Superficie const. P.B: 89.50 m²

Superficie const. P.A: 80.00 m²

Superficie cubierta: 169.50 m²

SUPERFICIES A CONSTRUIR :

Superficie por nivel:

P.B: 0.00 m² P.A: 0.00 m²

Superficie por tipo de obra:

Nueva: 0.00 m² Reg: 111.00 m²

Amp.: 0.00 m² Renov: 0.00 m²

Demolicion: 0.00 m²

Superficie Total en trámite: 111.00 m²

RESUMEN DE AREAS:

SUPERFICIE CUBIERTA P. B: 89.50 m²

SUPERFICIE EXTERIOR: 31.06 m²

SUPERFICIE CUBIERTA TOTAL: 169.50 m²

CAJONES DE ESTACIONAMIENTO: 1


Se extiende la presente Licencia de construcción para los fines y usos que en esta se señalan a los 26 días del mes de Marzo del año 2018

Autorizó

DIRECTOR GENERAL DE OBRAS PÚBLICAS
DESARROLLO URBANO Y ECOLOGIA

ING. ROBERTO CHIM INTERIAN

De acuerdo a la Fracción III del Artículo 33 de la Ley de Transparencia y acceso a la Información Pública del Estado de Quintana Roo, le informamos que los datos personales proporcionados formaran parte de un sistema de datos personales y correspondientes expediente, el cual quedara bajo resguardo de



H. AYUNTAMIENTO MUNICIPAL DE OTHON P. BLANCO
DIRECCION GENERAL DE OBRAS PUBLICAS,
DESARROLLO URBANO Y ECOLOGIA

MUNICIPIO OTHON P. BLANCO
ESTADO DE QUINTANA ROO

Con fundamento en el Artículo 118, del Reglamento de Desarrollo Urbano y Seguridad Estructural para el Municipio de Othón P. Blanco, la Dirección General de Desarrollo Urbano y Ecología, autoriza la presente:

LICENCIA DE CONSTRUCCION.

DATOS DE LA CONSTRUCCION:

Tipo : NUEVA
uso: COMERCIAL
Proyecto: DESARROLLO TURISTICO
Descripción: CIM.ZAPATAS.;M.BLOCK; LOSA VIG/BOV/MADERA
Ubicación:

VIGENCIA:

No LICENCIA: 000072
Fecha de iniciación: 7 Mayo 2018
Fecha terminación: 7 NOV 2018
Período de obra: 180 días meses. 6

* CAMINO VECINAL VILLA LOLITA	Km-2	SIN	SIN	SIN	XUL-HA
CALLE	No.	Lte	Mza	COL:	CD

SUPERFICIE DE CONSTRUCCION:

SUPERFICIES EXISTENTES:

Superficie total del predio: 612,871.98 m²
Superficie const. P.B: _____ m²
Superficie const. P.A: _____ m²
Superficie cubierta: _____ m²

SUPERFICIES A CONSTRUIR :

Superficie por nivel:
P.B: 205.84 m² P.A: 156.22 m²
Superficie por tipo de obra:
Nueva: _____ m² Reg: _____ m²
Amp.: _____ m² Renov: _____ m²
Demolicion: _____ m²
Superficie Total en trámite: 362.06 m²

RESUMEN DE AREAS:

SUPERFICIE CUBIERTA P. B: 205.84 m² SUPERFICIE CUBIERTA TOTAL: 362.06 m²
SUPERFICIE EXTERIOR: 612,666.14 m² CAJONES DE ESTACIONAMIENTO: 8

Se extiende la presente Licencia de construcción para los fines y usos que en esta se señalan a los 7 días del mes de Mayo del año 2018


Autorizó
DIRECTOR GENERAL DE OBRAS PUBLICAS,
DESARROLLO URBANO Y ECOLOGIA



ING. ROBERTO CHIM INTERIAN

DIRECCION GENERAL DE OBRAS PUBLICAS,
DESARROLLO URBANO Y ECOLOGIA.

De acuerdo a la Fracción III del Artículo 33 de la Ley de Transparencia y acceso a la Información Publica del Estado de Quintana Roo, le informamos que los datos personales proporcionados formaran parte de un sistema de datos personales y correspondientes expediente, el cual quedara bajo resguardo de esta Dirección; dichos datos serán utilizados para los fines por los que fueron recabados.



MUNICIPIO OTHÓN P. BLANCO
ESTADO DE QUINTANA ROO

H. AYUNTAMIENTO MUNICIPAL DE OTHON P. BLANCO

DIRECCIÓN GENERAL DE OBRAS PÚBLICAS DESARROLLO URBANO Y ECOLOGÍA

Con fundamento en el Artículo 118, del Reglamento de Desarrollo Urbano y Seguridad Estructural para el Municipio de Othón P. Blanco, La Dirección General de Obras Públicas y Desarrollo Urbano y Ecología, autoriza la presente:

LICENCIA DE CONSTRUCCION.

DATOS DE LA CONSTRUCCION:

Tipo: Nueva
Uso: Habitacional
Proyecto: Casa Habitación
Descripción: Estancia-Comedor
Ubicación:

VIGENCIA:

No. Licencia: 000071
Fecha de iniciación: 03/ Mayo/ 2018
Fecha de Terminación: 03/ Nov/ 2018
Periodo de Obra: seis Meses.

Retorno Uno Sur	422	08	134	RESIDENCIAL LAS AMERICAS	Chetumal
CALLE	No.	Lote	Manzana	Colonia	Ciudad

SUPERFICIE DE CONSTRUCCION:

SUPERFICIES EXISTENTES:

Superficie total del predio: 164.00 M2
Superficie Const. P.B.: M2
Superficie Const. P.A.: M2
Superficie Cubierta: M2

SUPERFICIES A CONSTRUIR:

Superficie por nivel:
P.B.: 88.68 M2 P.A.: M2
Superficie por tipo de obra:
Nueva 88.68 M2 Reg: M2
Amp.: M2 Renov.: M2
Demolición: M2
Superficie Total en trámite: 88.68 M2

RESUMEN DE AREAS:

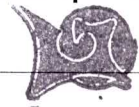
Superficie Cubierta P.B. 88.68 M2 Superficie Cubierta Total: 88.68 M2
Superficie Exterior: M2 Cajones de Estacionamiento: 1

Se extiende la presente Licencia de construcción para los fines y usos que en esta se señalan.

Cd. Chetumal, Quintana Roo a:

03 de Mayo 2018


Autorizó
Director General de Obras Públicas
Desarrollo Urbano y Ecología



M. AYUNTAMIENTO 14 2018
OTHÓN P. BLANCO

DIRECCIÓN GENERAL DE OBRAS PÚBLICAS,
DESARROLLO URBANO Y ECOLOGÍA.

ING. ROBERTO CHIM INTERIAN.



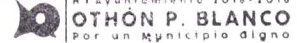
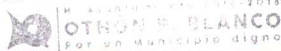
REGULARIZACIÓN

AMPLIACIÓN

H. AYUNTAMIENTO MUNICIPAL DE OTHÓN P. BLANCO
DIRECCION GENERAL DE OBRAS PUBLICAS, DESARROLLO URBANO
Y ECOLOGIA

MUNICIPIO OTHÓN P. BLANCO
ESTADO DE QUINTANA ROO

Con fundamento en el Artículo 118, del Reglamento de Desarrollo Urbano y Seguridad Estructural para el Municipio de Othón P. Blanco, la Dirección General de Obras Públicas, Desarrollo Urbano y Ecología, autoriza la presente



LICENCIA DE CONSTRUCCION.

DATOS DE LA CONSTRUCCION:

Tipo : AMPLIACIÓN Y REGULARIZACIÓN
uso: HABITACIONAL
Proyecto: CASA HABITACIÓN DE 2 NIVELES
Descripción: CASA HABITACIÓN DE 4 RECAMARAS, ESTUDIO,
SALA COMEDOR, COCINA Y COCHERA
Ubicación:

VIGENCIA:

No LICENCIA: 000070
Fecha de iniciación: 26/Marzo/2018
Fecha terminación: 26/Sept/2018
Período de obra: 180 días meses. 6

ANTONIO CORIA 210 12 12 DAVID GUSTAVO GUTIERREZ Chetumal
CALLE No. Lte Mza COL: CD

SUPERFICIE DE CONSTRUCCION:

SUPERFICIES EXISTENTES:

Superficie total del predio: 393,83 m²
Superficie const. P.B: 176,73 m²
Superficie const. P.A: 0,00 m²
Superficie cubierta: 176.73 m²

SUPERFICIES A CONSTRUIR :

Superficie por nivel: P.B: 34.94 m²
NIVEL 1: 127,72 m² NIVEL 2 m²
Superficie por tipo de obra:
Nueva: 162,66 m² Reg: 176,73 m²
Amp.: m² Remod: m²
Demolicion: m²
Superficie Total en trámite: 339,39 m²

RESUMEN DE AREAS:

SUPERFICIE CUBIERTA P. B: 176,73 m² SUPERFICIE CUBIERTA TOTAL: 339,39 m²
SUPERFICIE EXTERIOR: 217,10 m² CAJONES DE ESTACIONAMIENTO: 1

El H. ayuntamiento a través de la Dirección General de Obras Públicas, Desarrollo Urbano y Ecología otorga la lic de Contruccion a los 26 días del mes de Marzo del año 2018

Autorizó
Director de Obras Públicas, Desarrollo Urbano
y Ecología


Ing Roberto Chim Interian



H. AYUNTAMIENTO 2018
OTHÓN P. BLANCO

DIRECCION GENERAL DE OBRAS PÚBLICAS
DESARROLLO URBANO Y ECOLOGIA

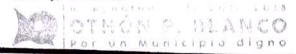
De acuerdo a la Fracción III del Artículo 33 de la Ley de Transparencia y acceso a la Información Pública del Estado de Quintana Roo, le informamos que los datos personales proporcionados formaran parte de un sistema de datos personales y correspondientes expediente, el cual quedara bajo resguardo de esta Dirección; dichos datos serán utilizados para los fines por los que fueron recabados.



MUNICIPIO OTHON P. BLANCO
ESTADO DE QUINTANA ROO

H. AYUNTAMIENTO MUNICIPAL DE OTHON P. BLANCO
DIRECCION GENERAL DE OBRAS PUBLICAS
DESARROLLO URBANO Y ECOLOGIA

Con fundamento en el Artículo 118, del Reglamento de Desarrollo Urbano y Seguridad Estructural para el Municipio de Othón P. Blanco, la Dirección General de Obras Públicas, Desarrollo Urbano y Ecología, autoriza la presente:



LICENCIA DE CONSTRUCCION.

DATOS DE LA CONSTRUCCION:

Tipo : REGULARIZACION
uso: HABITACIONAL
Proyecto: CASA HABITACION
Descripción: MUROS DE BLOCK HUECO, LOSA ARMADA CON VARILLA
Ubicación:

VIGENCIA:

No LICENCIA: 000069
Fecha de iniciación: 26/Marzo/2018
Fecha terminación: 26/Sept/2018
Período de obra: 180 días meses. 6

RETORNO TUCAN 120 000043 228 **SIAN KAÁN II** **CHETUMAL**
CALLE No. Lte Mza COL: CD

SUPERFICIE DE CONSTRUCCION:

SUPERFICIES EXISTENTES:
Superficie total del predio: 144.00 m²
Superficie const. P.B: 82.25 m²
Superficie const. P.A: 96.55 m²
Superficie cubierta: 82.25 m²

SUPERFICIAS A: CONSTRUIR: X DEMOLER :
Superficie por nivel:
P.B: _____ m² P.A: 55.88 m²
Superficie por tipo de obra:
Nueva P.B: _____ m² Reg. P.A.: 55.88 m²
Antigua P.B: _____ m² Renov: _____ m²
Interes Social: _____ m²
Superficie Total en trámite: 55.88 m²

RESUMEN DE AREAS:

SUPERFICIE CUBIERTA P. B: 82.25 m² SUPERFICIE CUBIERTA TOTAL: 234.68 m²
SUPERFICIE EXTERIOR: 61.75 m² CAJONES DE ESTACIONAMIENTO: 2

Se extiende la presente Licencia de construcción para los fines y usos que en esta se señalan a los 26 días del mes de Marzo del año 2018

Autorizó
DIRECTOR GENERAL DE OBRAS PUBLICAS
DESARROLLO URBANO Y ECOLOGIA




M. AYUNTAMIENTO MUNICIPAL
OTHÓN P. BLANCO

ING. ROBERTO CHIM INTERIAN

DIRECCIÓN GENERAL DE OBRAS PÚBLICAS
DESARROLLO URBANO Y ECOLOGIA

De acuerdo a la Fracción III del Artículo 33 de la Ley de Transparencia y acceso a la Información Pública del Estado de Quintana Roo, le informamos que los datos personales proporcionados formaran parte de un sistema de datos personales y correspondientes expediente, el cual quedara bajo resguardo de esta Dirección; dichos datos serán utilizados para los fines por los que fueron recabados.



**H. AYUNTAMIENTO MUNICIPAL DE OTHON P. BLANCO
DIRECCION GENERAL DE OBRAS PUBLICAS,
DESARROLLO URBANO Y ECOLOGIA**

MUNICIPIO OTHON P. BLANCO
ESTADO DE QUINTANA ROO

Con fundamento en el Artículo 118, del Reglamento de Desarrollo Urbano y Seguridad Estructural para el Municipio de Othón P. Blanco, la Dirección General de Desarrollo Urbano y Ecología, autoriza la presente:

LICENCIA DE CONSTRUCCION.

DATOS DE LA CONSTRUCCION:

Tipo : REGULARIZACION
 uso: COMERCIAL
 Proyecto: OFICINAS
 Descripción: PUNTO DE INTERCONEXION DE FIBRA OPTICA
 Ubicación:

VIGENCIA:

No LICENCIA: 000068
 Fecha de iniciación: 16/abril/2018
 Fecha terminación: 16/oct/2018
 Período de obra: 180 días meses. 6

4 DE MARZO 401 5 1 20 DE NOVIEMBRE CHETUMAL
 CALLE No. Lte Mza COL. CD.

SUPERFICIE DE CONSTRUCCION:

SUPERFICIES EXISTENTES:

Superficie total del predio: 196.30 m²
 Superficie const. P.B: 124.09 m²
 Superficie const. P.A: m²
 Superficie cubierta: 124.09 m²

SUPERFICIES A CONSTRUIR :

Superficie por nivel: '
 P.B: 0.00 m² P.A: 0.00 m²
 Superficie por tipo de obra:
 Nueva: 0.00 m² Reg: 124.09 m²
 Amp.: 0.00 m² Renov: 0.00 m²
 Demolicion: 56.36 m²
 Superficie Total en trámite: 180.45 m²

RESUMEN DE AREAS:

SUPERFICIE CUBIERTA P. B: 86.38 m² SUPERFICIE CUBIERTA TOTAL: 124.09 m²
 SUPERFICIE EXTERIOR: 109.92 m² CAJONES DE ESTACIONAMIENTO: 2

Se extiende la presente Licencia de construcción para los fines y usos que en esta se señalan a los 16 días del mes de Abril del año 2018

Autorizó

**DIRECTOR GENERAL DE OBRAS PUBLICAS,
DESARROLLO URBANO Y ECOLOGIA**



M. AYUNTAMIENTO MUNICIPAL DE OTHON P. BLANCO

ING. ROBERTO CHIM INTERIAN

DIRECCION GENERAL DE OBRAS PUBLICAS,
DESARROLLO URBANO Y ECOLOGIA

De acuerdo a la Fracción III del Artículo 33 de la Ley de Transparencia y acceso a la Información Pública del Estado de Quintana Roo, le informamos que los datos personales proporcionados formaran parte de un sistema de datos personales y correspondientes expediente, el cual quedara bajo resguardo de esta Dirección; dichos datos serán utilizados para los fines por los que fueron recabados.

AMPLIACIÓN

REGULARIZACIÓN



MUNICIPIO OTHÓN P. BLANCO
ESTADO DE QUINTANA ROO

H. AYUNTAMIENTO MUNICIPAL DE OTHON P. BLANCO DIRECCION GENERAL DE OBRAS PUBLICAS, DESARROLLO URBANO Y ECOLOGIA

Con fundamento en el Artículo 118, del Reglamento de Desarrollo Urbano y Seguridad Estructural para el Municipio de Othón P. Blanco, la Dirección General de Obras Públicas, Desarrollo Urbano y Ecología, autoriza la presente:

LICENCIA DE CONSTRUCCION.

DATOS DE LA CONSTRUCCION:

Tipo : REGULARIZACION/AMPLIACION
 uso: LOCALES COMERCIALES Y DEPTOS.
 Proyecto: ARQUITECTONICO
 Descripción: Muro de Block y Losa de Concreto
 Ubicación:

VIGENCIA:

No LICENCIA: 000067
 Fecha de iniciación: 26/marzo/2018
 Fecha terminación: 26/Sept/2018
 Período de obra: 180 días meses. 6

AV. MACHUXAC # 370 10 231 SOLIDARIDAD Chetumal
 CALLE No. Lte Mza COL: CD

SUPERFICIE DE CONSTRUCCION:

SUPERFICIES EXISTENTES:

Superficie total del predio: 193,68 m²
 Superficie const. P.B: 50,00 m²
 Superficie const. P.A: 0,00 m²
 Superficie cubierta: 50,00 m²

SUPERFICIES A CONSTRUIR :

Superficie por nivel:
 P.B: 64,00 m² P.A: 128,00 m²
 Superficie por tipo de obra:
 Nueva: 192,00 Reg: 50,00 m²
 Amp.: 0,00 m² Renov: 0,00 m²
 Demolicion: _____ m²
 Superficie Total en trámite: 242,00 m²

RESUMEN DE AREAS:

SUPERFICIE CUBIERTA P. B: 114,00 m² SUPERFICIE CUBIERTA TOTAL: 242,00 m²
 SUPERFICIE EXTERIOR: 79,68 m² CAJONES DE ESTACIONAMIENTO: 1

Se extiende la presente Licencia de construcción para los fines y usos que en esta se señalan a los 26 días del mes de Marzo del año 201 8

Autorizó
ING. ROBERTO CHIMINTERIAN
 DIRECTOR GENERAL DE OBRAS PUBLICAS, DESARROLLO URBANO Y ECOLOGIA.



OTHÓN P. BLANCO

DIRECCIÓN GENERAL DE OBRAS PÚBLICAS,
DESARROLLO URBANO Y ECOLOGÍA

De acuerdo a la Fracción III del Artículo 33 de la Ley de Transparencia y acceso a la Información Pública del Estado de Quintana Roo, le informamos que los datos personales proporcionados formaran parte de un sistema de datos personales y correspondientes expediente, el cual quedara bajo resguardo de esta Dirección; dichos datos serán utilizados para los fines por los que fueron recabados.



MUNICIPIO OTHÓN P. BLANCO
ESTADO DE QUINTANA ROO

**H. AYUNTAMIENTO MUNICIPAL DE OTHON P. BLANCO
DIRECCION GENERAL DE OBRAS PUBLICAS,
DESARROLLO URBANO Y ECOLOGIA**

Con fundamento en el Artículo 118, del Reglamento de Desarrollo Urbano y Seguridad Estructural para el Municipio de Othón P. Blanco, la Dirección General de Obras Públicas, Desarrollo Urbano y Ecología, autoriza la presente:

LICENCIA DE CONSTRUCCION.

DATOS DE LA CONSTRUCCION:

Tipo : OBRA NUEVA
 uso: LOCALES COMERCIALES Y DEPTOS.
 Proyecto: ARQUITECTONICO
 Descripción: Muro de Block y Losa de Concreto
 Ubicación:

VIGENCIA:

No LICENCIA: 000066
 Fecha de iniciación: 26/marzo/2018
 Fecha terminación: 26/sept/2018
 Período de obra: 180 días meses. 6

CALLE CELUL # 384 26 193 SOLIDARIDAD CHETUMAL
 CALLE No. Lte Mza COL: CD

SUPERFICIE DE CONSTRUCCION:

SUPERFICIES EXISTENTES:

Superficie total del predio: 160.00 m²
 Superficie const. P.B: 0.00 m²
 Superficie const. P.A: 0.00 m²
 Superficie cubierta: 0.00 m²

SUPERFICIES A CONSTRUIR :

Superficie por nivel:
 P.B: 96.32 m² P.A: 96.32 m²
 Superficie por tipo de obra:
 Nueva: 192.64 m² Reg: m²
 Amp.: 0.00 m² Renov: 0.00 m²
 Demolicion: m²
 Superficie Total en trámite: 192.64 m²

RESUMEN DE AREAS:

SUPERFICIE CUBIERTA P. B: 0.00 m² SUPERFICIE CUBIERTA TOTAL: 96.32 m²
 SUPERFICIE EXTERIOR: 160.00 m² CAJONES DE ESTACIONAMIENTO: 2

Se extiende la presente Licencia de construcción para los fines y usos que en esta se señalan a los 26 días del mes de Marzo del año 2018

Autorizó

**ING. ROBERTO CHIM/INTERIAN
DIRECTOR GENERAL DE OBRAS PUBLICAS, DESARROLLO URBANO Y ECOLOGIA.**



OTHÓN P. BLANCO

DIRECCIÓN GENERAL DE OBRAS PÚBLICAS
DESARROLLO URBANO Y ECOLOGÍA

De acuerdo a la Fracción III del Artículo 33 de la Ley de Transparencia y acceso a la Información Pública del Estado de Quintana Roo, le informamos que los datos personales proporcionados formaran parte de un sistema de datos personales y correspondientes expediente, el cual quedara bajo resguardo de esta Dirección; dichos datos serán utilizados para los fines por los que fueron recabados.



MUNICIPIO OTHON P. BLANCO
ESTADO DE QUINTANA ROO

**H. AYUNTAMIENTO MUNICIPAL DE OTHON P. BLANCO
DIRECCION GENERAL DE OBRAS PUBLICAS,
DESARROLLO URBANO Y ECOLOGIA**

Con fundamento en el Artículo 118, del Reglamento de Desarrollo Urbano y Seguridad Estructural para el Municipio de Othón P. Blanco, la Dirección General de Obras Públicas, Desarrollo Urbano y Ecología, autoriza la presente:

LICENCIA DE CONSTRUCCION.

DATOS DE LA CONSTRUCCION:

Tipo : AMPLIACION
 uso: LOCALES COMERCIALES
 Proyecto: ARQUITECTONICO
 Descripción: Muro de Block y Losa de Concreto
 Ubicación:

VIGENCIA:

No LICENCIA: 000065
 Fecha de iniciación: 26/Marzo/2018
 Fecha terminación: 26/Sept/2018
 Período de obra: 180 días meses. 6

AV. VENUSTIANO CARRANZA # 394 012 007 ITALIA Chetumal
 CALLE No. Lte Mza COL: CD

SUPERFICIE DE CONSTRUCCION:

SUPERFICIES EXISTENTES:

Superficie total del predio: 364,00 m²
 Superficie const. P.B: 130,59 m²
 Superficie const. P.A: 0,00 m²
 Superficie cubierta: 130,59 m²

SUPERFICIES A CONSTRUIR :

Superficie por nivel:
 P.B: 0,00 m² P.A: 43,50 m²
 Superficie por tipo de obra:
 Nueva: 0,00 Reg: 0,00 m²
 Amp.: 43,50 m² Renov: 0,00 m²
 Demolicion: _____ m²
 Superficie Total en trámite: 43,50 m²

RESUMEN DE AREAS:

SUPERFICIE CUBIERTA P. B: 130,59 m² SUPERFICIE CUBIERTA TOTAL: 174,09 m²
 SUPERFICIE EXTERIOR: 233,41 m² CAJONES DE ESTACIONAMIENTO: 1

Se extiende la presente Licencia de construcción para los fines y usos que en esta se señalan a los 26 días del mes de Marzo del año 2018

[Handwritten signature]
 Autoriza
 ING. ROBERTO CHIM INTERIAN



MUNICIPIO OTHON P. BLANCO

DIRECCION GENERAL DE OBRAS PUBLICAS, DESARROLLO URBANO Y ECOLOGIA.
 DIRECCION GENERAL DE OBRAS PÚBLICAS
 DESARROLLO URBANO Y ECOLOGIA


De acuerdo a la Fracción III del Artículo 33 de la Ley de Transparencia y acceso a la Información Pública del Estado de Quintana Roo, le informamos que los datos personales proporcionados formaran parte de un sistema de datos personales y correspondientes expediente, el cual quedara bajo resguardo de esta Dirección; dichos datos serán utilizados para los fines por los que fueron recabados.



H. AYUNTAMIENTO MUNICIPAL DE OTHON P. BLANCO
DIRECCION GENERAL DE OBRAS PUBLICAS,
DESARROLLO URBANO Y ECOLOGIA

MUNICIPIO OTHON P. BLANCO
 ESTADO DE QUINTANA ROO

Con fundamento en el Artículo 118, del Reglamento de Desarrollo Urbano y Seguridad Estructural para el Municipio de Othón P. Blanco, la Dirección General de Obras Publicas, Desarrollo Urbano y Ecología, autoriza la presente:



LICENCIA DE CONSTRUCCION.

DATOS DE LA CONSTRUCCION:

Tipo : Ampliacion
 uso: Casa Habitacion
 Proyecto: Habitacional
 Descripción: Concreto Ref, Castillos, Muro Block
 Ubicación:

VIGENCIA:

No LICENCIA: 000064
 Fecha de iniciación: 26/11/20/2018
 Fecha terminación: 26/09/21/2018
 Período de obra: 180 días meses. 6

Retorno 33 148 03 269 Payo Obispo II Chetumal Q. Roo
 CALLE No. Lte Mza COL: CD

SUPERFICIE DE CONSTRUCCION:

SUPERFICIES EXISTENTES:

Superficie total del predio: 128.00 m²
 Superficie const. P.B: 91.23 m²
 Superficie const. P.A: m²
 Superficie cubierta: 91.23 m²

SUPERFICIES A CONSTRUIR DE LA BARDA :

Superficie por nivel: P. B. m²
 Altura Barda m² Seg. Niv: 78.32 m²
 Superficie por tipo de obra:
 Nueva: m² Reg: m²
 Amp.: 78.32 m² Renov: m²
 Demolicion: m²
 Sup. Total en trámite: 78.32 m²

RESUMEN DE AREAS:

SUPERFICIE CUBIERTA P. B: 91.23 m² SUP. CUBIERTA TOTAL: 78.32 m²
 SUPERFICIE EXTERIOR: 36.77 m² CAJONES ESTACIONAMIENTO: 1

Se extiende la presente Licencia de construcción para los fines y usos que en esta se señalan a los 26 días del mes de Marzo del año 2018

Autorizó

Director General de Obras Publicas,
Desarrollo Urbano y Ecología

Ing. Roberto Chim Interian



MUNICIPIO OTHON P. BLANCO

DIRECCION GENERAL DE OBRAS PUBLICAS,
 DESARROLLO URBANO Y ECOLOGIA

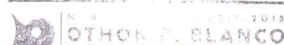
De acuerdo a la Fracción III del Artículo 33 de la Ley de Transparencia y acceso a la Información Publica del Estado de Quintana Roo, le informamos que los datos personales proporcionados formaran parte de un sistema de datos personales y correspondientes expediente, el cual quedara bajo resguardo de esta Dirección; dichos datos serán utilizados para los fines por los que fueron recabados.



MUNICIPIO OTHON P. BLANCO
ESTADO DE QUINTANA ROO

H. AYUNTAMIENTO MUNICIPAL DE OTHON P. BLANCO
DIRECCION GENERAL DE OBRAS PUBLICAS,
DESARROLLO URBANO Y ECOLOGIA

Con fundamento en el Artículo 118, del Reglamento de Desarrollo Urbano y Seguridad Estructural para el Municipio de Othón P. Blanco, la Dirección General de Obras Publicas, Desarrollo Urbano y Ecología, autoriza la presente:



LICENCIA DE CONSTRUCCION.

DATOS DE LA CONSTRUCCION:

Tipo : REGULARIZACIÓN
uso: EDIF. SERV. PUBLICO
Proyecto: HOSTEL
Descripción: ESTRUCT. DE CONC. MUROS BLOCK
Ubicación:

VIGENCIA:

No LICENCIA: 000062
Fecha de iniciación: 26/Marzo/2018
Fecha terminación: 26/Marzo/2019
Período de obra: 365 días meses. 12

AV. OTHON POMPEYO BLANCO 187 6 13 CENTRO CHETUMAL
CALLE No. Lte Mza COL: CD

SUPERFICIE DE CONSTRUCCION:

SUPERFICIES EXISTENTES:

Superficie total del predio: 165.00 m²
Superficie const. P.B: 124.50 m²
Superficie const. P.A: 284.28 m²
Superficie cubierta: 40.50 m²

SUPERFICIES A CONSTRUIR :

Superficie por nivel:
P.B: 124.50 m² P.A: 284.28 m²
Superficie por tipo de obra:
Nueva: _____ m² Reg: 408.78 m²
Amp.: _____ m² Renov: _____ m²
Demolicion: _____ m²
Superficie Total en trámite: 408.78 m²

RESUMEN DE AREAS:

SUPERFICIE CUBIERTA P. B: 124.50 m² SUPERFICIE CUBIERTA TOTAL: 408.78 m²
SUPERFICIE EXTERIOR: 40.50 m² CAJONES DE ESTACIONAMIENTO: 9

Se extiende la presente Licencia de construcción para los fines y usos que en esta se señalan a los 26 días del mes de Marzo del año 2018

Autorizó

DIRECCION GENERAL DE OBRAS PUBLICAS
DESARROLLO URBANO Y ECOLOGIA



ING. ROBERTO CHIM INTERIAN

M. AYUNTAMIENTO DE OTHON P. BLANCO

DIRECCION GENERAL DE OBRAS PUBLICAS,
DESARROLLO URBANO Y ECOLOGIA

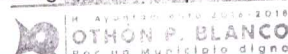
De acuerdo a la Fracción III del Artículo 33 de la Ley de Transparencia y acceso a la Información Pública del Estado de Quintana Roo, le informamos que los datos personales proporcionados formaran parte de un sistema de datos personales y correspondientes expediente, el cual quedara bajo resguardo de esta Dirección; dichos datos serán utilizados para los fines por los que fueron recabados.



MUNICIPIO OTHÓN P. BLANCO
ESTADO DE QUINTANA ROO

H. AYUNTAMIENTO MUNICIPAL DE OTHON P. BLANCO
DIRECCION GENERAL DE OBRAS PUBLICAS
DESARROLLO URBANO Y ECOLOGIA

Con fundamento en el artículo 118, del Reglamento de Desarrollo Urbano y Seguridad Estructural para el Municipio de Othón P. Blanco, la Dirección General de Obras Públicas, Desarrollo Urbano y Ecología, autoriza lapresente:



LICENCIA DE CONSTRUCCION.

DATOS DE LA CONSTRUCCION:

Tipo : REGULARIZACION
uso: EDUCACION Y CULTURA
Proyecto: AULAS Y OFICINAS

Descripción: CIMENTACION, MUROS DE BLOCK, CASTILLOS Y CADENAS DE CONCRETO ARMADO, LOSA DE VIGUETA Y BOVEDILLA.

Ubicación:

CALLE VICENTE GUERRERO 156 04 2 BARRIO BRAVO CHETUMAL
CALLE No. Lte Mza COL: CD

VIGENCIA:

No LICENCIA: 000061
Fecha de iniciación: 26/Marzo/2018
Fecha terminación: 26/Sept/2018
Período de obra: 180 días meses. 6

SUPERFICIE DE CONSTRUCCION:

SUPERFICIES EXISTENTES:

Superficie total del predio: 322.20 m²
Superficie const. P.B: 156.00 m²
Superficie const. P.A: 0.00 m²
Superficie cubierta: 156.00 m²

SUPERFICIES A CONSTRUIR :

Superficie por nivel:
P.B: _____ m² P.A: 0.00 m²
Superficie por tipo de obra:
Nueva: _____ m² Reg: 40.86 m²
Amp.: _____ m² Renov: _____ m²
Demolicion: _____ m²
Superficie Total en trámite: 40.86 m²

RESUMEN DE AREAS:

SUPERFICIE CUBIERTA P. B: 196.86 m² SUPERFICIE CUBIERTA TOTAL: 196.86 m²
SUPERFICIE EXTERIOR: 125.34 m² CAJONES DE ESTACIONAMIENTO: 0

Se extiende lapresente Licencia de construcción para los fines y usos que en esta se señalan a los 26 días del mes de Marzo del año 2018

Autorizó

DIRECTOR GENERAL DE OBRAS PUBLICAS
DESARROLLO URBANO Y ECOLOGIA



M. Ayuntamiento. O. 2018
OTHÓN P. BLANCO

ING. ROBERTO CHIM INTERIAN

DIRECCIÓN GENERAL DE OBRAS PÚBLICAS,
DESARROLLO URBANO Y ECOLOGÍA.

De acuerdo a la Fracción III del Artículo 33 de la Ley de Transparencia y acceso a la Información Pública del Estado de Quintana Roo, le informamos que los datos personales proporcionados formaran parte de un sistema de datos personales y correspondientes expediente, el cual quedara bajo resguardo de esta Dirección; dichos datos serán utilizados para los fines por los que fueron recabados.

REGULARIZACIÓN



MUNICIPIO OTHÓN P. BLANCO
ESTADO DE QUINTANA ROO

H. AYUNTAMIENTO MUNICIPAL DE OTHON P. BLANCO DIRECCION GENERAL DE OBRAS PUBLICAS DESARROLLO URBANO Y ECOLOGIA

Con fundamento en el artículo 118, del Reglamento de Desarrollo Urbano y Seguridad Estructural para el Municipio de Othón P. Blanco, la Dirección General de Obras Públicas, Desarrollo Urbano y Ecología, autoriza lapresente:

LICENCIA DE CONSTRUCCION.

DATOS DE LA CONSTRUCCION:

Tipo : REGULARIZACION
 uso: EDUCACION Y CULTURA
 Proyecto: AULAS Y OFICINAS

Descripción: CIMENTACION, MUROS DE BLOCK, CASTILLOS Y CADENAS DE CONCRETO ARMADO, LOSA DE VIGUETA Y BOVEDILLA.

Ubicación:

RETORNO VICENTE GUERRERO 151 15 2 BARRIO BRAVO CHETUMAL
CALLE No. Lte Mza COL: CD

VIGENCIA:

No LICENCIA: 000060
 Fecha de iniciación: 26/MARZO/2018
 Fecha terminación: 26/Sept/2018
 Periodo de obra: 180 dias meses. 6

SUPERFICIE DE CONSTRUCCION:

SUPERFICIES EXISTENTES:

Superficie total del predio: 364.03 m²
 Superficie const. P.B: 243.04 m²
 Superficie const. P.A: 69.18 m²
 Superficie cubierta: 312.22 m²

SUPERFICIES A CONSTRUIR :

Superficie por nivel:
 P.B: _____ m² P.A: _____ m²
 Superficie por tipo de obra:
 Nueva: _____ m² Reg: 220.20 m²
 Amp.: _____ m² Renov: _____ m²
 Demolicion: _____ m²
 Superficie Total en trámite: 220.20 m²

RESUMEN DE AREAS:

SUPERFICIE CUBIERTA P. B: 243.04 m² SUPERFICIE CUBIERTA TOTAL: 312.22 m²
 SUPERFICIE EXTERIOR: 120.99 m² CAJONES DE ESTACIONAMIENTO: 2

Se extiende lapresente Licencia de construcción para los fines y usos que en esta se señalan a los 26 días del mes de MARZO del año 2018

[Handwritten signature in blue ink]

Autorizó
DIRECTOR GENERAL DE OBRAS PUBLICAS
DESARROLLO URBANO Y ECOLOGIA

ING. ROBERTO CHIM INTERIAN



MUNICIPIO OTHÓN P. BLANCO

DIRECCIÓN GENERAL DE OBRAS PÚBLICAS
DESARROLLO URBANO Y ECOLOGIA

De acuerdo a la Fracción III del Artículo 33 de la Ley de Transparencia y acceso a la Información Pública del Estado de Quintana Roo, le informamos que los datos personales proporcionados formaran parte de un sistema de datos personales y correspondientes expediente, el cual quedara bajo resguardo de esta Dirección; dichos datos serán utilizados para los fines por los que fueron recabados.

AMPLIACIÓN



MUNICIPIO OTHÓN P. BLANCO
ESTADO DE QUINTANA ROO

H. AYUNTAMIENTO MUNICIPAL DE OTHÓN P. BLANCO DIRECCION GENERAL DE OBRAS PUBLICAS, DESARROLLO URBANO Y ECOLOGIA

Con fundamento en el Artículo 118, del Reglamento de Desarrollo Urbano y Seguridad Estructural para el Municipio de Othón P. Blanco, la Dirección General de Obras Públicas, Desarrollo Urbano y Ecología, autoriza la presente:

LICENCIA DE CONSTRUCCION.

DATOS DE LA CONSTRUCCION:

Tipo : AMPLIACION
 uso: HABITACIONAL
 Proyecto: ARQUITECTONICO
 Descripción: Muro de Block y Losa de Concreto
 Ubicación: _____

VIGENCIA:

No LICENCIA: 000059
 Fecha de iniciación: 26/marzo/2018
 Fecha terminación: 26/Sept/2018
 Periodo de obra: 180 dias meses. 6

C-BERMUDAS	# 195	12	216	CARIBE	Chetumal
CALLE	No.	Lte	Mza	COL:	CD


SUPERFICIE DE CONSTRUCCION:

SUPERFICIES EXISTENTES:		SUPERFICIES A CONSTRUIR :	
Superficie total del predio:	<u>144.00</u> m ²	Superficie por nivel:	
		P.B: <u>72.00</u> m ²	P.A: <u>0.00</u> m ²
Superficie const. P.B:	<u>33.86</u> m ²	Superficie por tipo de obra:	
		Nueva: <u>72.00</u>	Reg: <u>0.00</u> m ²
Superficie const. P.A:	<u>0.00</u> m ²	Amp.: <u>0.00</u> m ²	Renov: <u>0.00</u> m ²
		Demolicion: _____ m ²	
Superficie cubierta:	<u>33.86</u> m ²	Superficie Total en trámite:	<u>72.00</u> m ²

RESUMEN DE AREAS:

SUPERFICIE CUBIERTA P. B:	<u>33.86</u> m ²	SUPERFICIE CUBIERTA TOTAL:	<u>105.86</u> m ²
SUPERFICIE EXTERIOR:	<u>110.14</u> m ²	CAJONES DE ESTACIONAMIENTO:	<u>1</u>

Se extiende la presente licencia de construcción para los fines y usos que en esta se señalan a los 26 días del mes de Marzo del año 2018



 Autorizó
ING. ROBERTO CHIM INTERIAN
 DIRECTOR GENERAL DE OBRAS PUBLICAS, DESARROLLO URBANO Y ECOLOGIA



DIRECCIÓN GENERAL DE OBRAS PÚBLICAS,
DESARROLLO URBANO Y ECOLOGÍA.

De acuerdo a la Fracción III del Artículo 33 de la Ley de Transparencia y acceso a la Información Pública del Estado de Quintana Roo, le informamos que los datos personales proporcionados formaran parte de un sistema de datos personales y correspondientes expediente, el cual quedara bajo resguardo de esta Dirección; dichos datos serán utilizados para los fines por los que fueron recabados.

AMPLIACIÓN



MUNICIPIO OTHÓN P. BLANCO
ESTADO DE QUINTANA ROO

H. AYUNTAMIENTO MUNICIPAL DE OTHON P. BLANCO DIRECCION GENERAL DE OBRAS PUBLICAS

DESARROLLO URBANO Y ECOLOGIA Ayuntamiento 2018-2018
OTHÓN P. BLANCO
Por un Municipio digno

Con fundamento al Artículo 118, del Reglamento de Desarrollo Urbano y Seguridad Estructural para el Municipio de Othón P. Blanco, la Dirección General de Obras Publicas Desarrollo Urbano y Ecología, autoriza la presente:

LICENCIA DE CONSTRUCCION.

DATOS DE LA CONSTRUCCION:

Tipo : AMPLIACION
 uso: HABITACIONAL
 Proyecto: CUARTOS DE RENTA
 Descripción: BLOCK Y CONCRETO

VIGENCIA:

No LICENCIA: 000058
 Fecha de iniciación: 26/Marzo/2018
 Fecha terminación: 26/Marzo/2019
 Período de obra: 365 días 12 meses.

Ubicación:	COSTERA	S/N	00016	0075	XULHA CENTRO	XULHA
	CALLE	No.	Lte	Mza	COL	CD

SUPERFICIE DE CONSTRUCCION:

SUPERFICIES EXISTENTES:

Superficie total del predio: 20,299.76 M²
 Superficie const. P.B: 90.30 M²
 Superficie const. P.A: 90.30 M²
 Superficie cubierta: 180.60 M²

SUPERFICIES A CONSTRUIR :

Superficie por nivel:
 P.B: 217.00 M² P.A: 263.00 M²
 Superficie por tipo de obra:
 Nueva: 0.00 M² Reg: 0.00 M²
 Amp.: 480.00 M² Renov: 0.00 M²
 Demolicion: 0.00 M²
 Superficie Total en trámite: 480.00 M²

RESUMEN DE AREAS:

SUPERFICIE CUBIERTA P. B:	307.30	M ²	SUPERFICIE CUBIERTA TOTAL:	660.60
SUPERFICIE EXTERIOR:	20082.76	M ²	CAJONES DE ESTACIONAMIENTO:	15

Se extiende la presente Licencia de Construcción para los fines y usos que en esta se señalan a los 26 días del mes de Marzo del año 2018.

Autorizó

EL DIRECTOR GENERAL DE OBRAS PUBLICAS
DESARROLLO URBANO Y ECOLOGIA

ING. ROBERTO CHIM INTERIAN



MUNICIPIO
OTHÓN P. BLANCO

DIRECCION GENERAL DE OBRAS PÚBLICAS,
DESARROLLO URBANO Y ECOLOGIA

De acuerdo a la Fracción III del Artículo 33 de la Ley de Transparencia y acceso a la Información Pública del Estado de Quintana Roo, le informamos que los datos personales proporcionados formaran parte de un sistema de datos personales y correspondientes expediente, el cual quedara bajo resguardo de esta Dirección; dichos datos serán utilizados para los fines por los que fueron recabados.



**H. AYUNTAMIENTO MUNICIPAL DE OTHON P. BLANCO
DIRECCION GENERAL DE OBRAS PUBLICAS,
DESARROLLO URBANO Y ECOLOGIA**

Con fundamento en el Artículo 118, del Reglamento de Desarrollo Urbano y Seguridad Estructural para el Municipio de Othón P. Blanco, la Dirección General de Obras Públicas, Desarrollo Urbano y Ecología, autoriza la presente:

LICENCIA DE CONSTRUCCION.

DATOS DE LA CONSTRUCCION:

Tipo : Nueva
 uso: Educacion
 Proyecto: Estancia Infantil
 Descripción: Concreto Ref, Castillos, Muro Block
 Ubicación:

VIGENCIA:

No LICENCIA: 000057
 Fecha de iniciación: 11/Abril/2018
 Fecha terminación: 11/Abril/2019
 Período de obra: 365 días meses. 12

A. Gral. Heriberto Frias 258 09 027 Aldolfo Lopez Mateos Chetumal Q. Roo
 CALLE No. Lte Mza COL: CD

SUPERFICIE DE CONSTRUCCION:

SUPERFICIES EXISTENTES:	SUPERFICIES A CONSTRUIR DE LA BARDA :
Superficie total del predio: <u>360.00</u> m ²	Superficie por nivel: P. B. <u>266.50</u> m ²
Superficie const. P.B: _____ m ²	Altura Barda _____ m ² Primer Niv: <u>266.50</u> m ²
Superficie const. P.A: _____ m ²	Superficie por tipo de obra:
Superficie cubierta: _____ m ²	Nueva: <u>533.00</u> m ² Reg: _____ m ²
	Amp.: _____ m ² Renov: _____ m ²
	Demolicion: _____ m ²
	Sup. Total a trámitar: <u>533.00</u> m ²

RESUMEN DE AREAS:

SUPERFICIE CUBIERTA P. B: <u>0.00</u> m ²	SUP. CUBIERTA TOTAL: <u>533.00</u> m ²
SUPERFICIE EXTERIOR: <u>93.50</u> m ²	CAJONES ESTACIONAMIENTO 1x 60 M2 : <u>2</u>

Se extiende la presente Licencia de construcción para los fines y usos que en esta se señalan a los 11 días del mes de Abril del año 2018

~~Autorizó~~

**Director General de Obras Públicas,
Desarrollo Urbano y Ecología**

Ing. Roberto Chim Interian



OTHÓN P. BLANCO

DIRECCION GENERAL DE OBRAS PUBLICAS,
DESARROLLO URBANO Y ECOLOGIA

De acuerdo a la Fracción III del Artículo 33 de la Ley de Transparencia y acceso a la Información Pública del Estado de Quintana Roo, le informamos que los datos personales proporcionados formaran parte de un sistema de datos personales y correspondientes expediente, el cual quedara bajo resguardo de esta Dirección; dichos datos serán utilizados para los fines por los que fueron recabados.

AMPLIACIÓN



MUNICIPIO OTHON P. BLANCO
ESTADO DE QUINTANA ROO

H. AYUNTAMIENTO MUNICIPAL DE OTHON P. BLANCO
DIRECCION GENERAL DE OBRAS PUBLICAS, DESARROLLO URBANO
Y ECOLOGÍA



Con fundamento en el Artículo 118, del Reglamento de Desarrollo Urbano y Seguridad Estructural para el Municipio de Othón P. Blanco, la Dirección General de Obras públicas, Desarrollo Urbano y Ecología, autoriza la presente.

LICENCIA DE CONSTRUCCION.

DATOS DE LA CONSTRUCCION:

Tipo : AMPLIACIÓN
uso: HABITACIONAL DENSIDAD MEDIA
Proyecto: CONST. DE RECAMARA Y BAÑO EN P. A.
Descripción: LOSA DE CONCRETO, MUROS Y ESTRUC. DE CONCRETO

VIGENCIA:

No LICENCIA: 000056
Fecha de iniciación: 11/Abril/2018
Fecha terminación: 11/oct/2018
Período de obra: 180 días meses. 6

Ubicación:

CALLE GENOVA 244 17 10 ITALIA CHETUMAL
Calle No. Lte Mza Col: Cd.

SUPERFICIE DE CONSTRUCCION:

SUPERFICIES EXISTENTES:

Superficie total del predio: 160.00 M²
Superficie const. P.B: 86.00 M²
Superficie const. P.A: 37.94 M²
Superficie cubierta: 123.94 M²

SUPERFICIES A CONSTRUIR :

Superficie por nivel:
P.B: 29.25 M² P.A: 29.25 M²
Superficie por tipo de obra:
Nueva: M² Reg: M²
Amp.: 58.50 M² Renov: M²
Demolicion: M²
Superficie Total en trámite: 58.50 M²

RESUMEN DE AREAS:

SUPERFICIE CUBIERTA P. B: 86.00 M² SUPERFICIE CUBIERTA TOTAL: 182.44 M²
SUPERFICIE EXTERIOR: 74.00 M² CAJONES DE ESTACIONAMIENTO: 3

Se extiende la presente Licencia de construcción para los fines y usos que en esta se señalan a los 11 días del mes de Abril del año 201 8

Autorizó

~~DIRECTOR GENERAL DE OBRAS PUBLICAS,
DESARROLLO URBANO Y ECOLOGÍA~~


ING. ROBERTO CHIM INTERIAN



ROBERTO CHIM INTERIAN

DIRECCION GENERAL DE OBRAS PUBLICAS,
DESARROLLO URBANO Y ECOLOGÍA

De acuerdo a la Fracción III del Artículo 33 de la Ley de Transparencia y acceso a la Información Pública del Estado de Quintana Roo, le informamos que los datos personales proporcionados formaran parte de un sistema de datos personales y correspondientes expediente, el cual quedara bajo resguardo de esta Dirección; dichos datos serán utilizados para los fines por los que fueron recabados.



MUNICIPIO OTHÓN P. BLANCO
ESTADO DE QUINTANA ROO

H. AYUNTAMIENTO MUNICIPAL DE OTHON P. BLANCO
DIRECCION GENERAL DE OBRAS PUBLICAS, DESARROLLO URBANO
Y ECOLOGÍA

Con fundamento en el Artículo 118, del Reglamento de Desarrollo Urbano y Seguridad Estructural para el Municipio de Othón P. Blanco, la Dirección General de Obras públicas, Desarrollo Urbano y Ecología, autoriza la presente:


LICENCIA DE CONSTRUCCION.

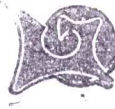
DATOS DE LA CONSTRUCCION:			VIGENCIA:		
Tipo :	<u>REGULARIZACION</u>		No LICENCIA:	<u>000055</u>	
uso:	<u>HABITACIONAL</u>		Fecha de iniciación:	<u>10/abril/2018</u>	
Proyecto:	<u>CONST. DE DEPTOS. HABITACIONALES EN P. A.</u>		Fecha terminación:	<u>10/oct/2018</u>	
Descripción:	<u>LOSA DE CONCRETO, MUROS Y ESTRUC. DE CONCRETO</u>		Período de obra:	<u>180 días</u> meses. <u>6</u>	
Ubicación:					
C. MANUEL CRECENCIO REJON	S / N	12	459	PROTERRITORIO	CHETUMAL
Calle	No.	Lte	Mza	Col:	Cd.

SUPERFICIE DE CONSTRUCCION:					
SUPERFICIES EXISTENTES:			SUPERFICIES A CONSTRUIR :		
Superficie total del predio:	<u>160.00</u>	M ²	Superficie por nivel:		
			P.B:	<u> </u>	M ²
			P.A:	<u>89.94</u>	M ²
Superficie const. P.B:	<u>102.66</u>	M ²	Superficie por tipo de obra:		
			Nueva:	<u> </u>	M ²
			Reg:	<u>89.94</u>	M ²
Superficie const. P.A:	<u> </u>	M ²	Amp.:	<u> </u>	M ²
			Renov:	<u> </u>	M ²
			Demolicion:	<u> </u>	M ²
Superficie cubierta:	<u>102.66</u>	M ²	Superficie Total en trámite:	<u>89.94</u>	M ²
RESUMEN DE AREAS:					
SUPERFICIE CUBIERTA P. B:	<u>102.66</u>	M ²	SUPERFICIE CUBIERTA TOTAL:	<u>192.60</u>	M ²
SUPERFICIE EXTERIOR:	<u>57.34</u>	M ²	CAJONES DE ESTACIONAMIENTO:	<u>3</u>	

Se extiende la presente Licencia de construcción para los fines y usos que en esta se señalan a los 10 días del mes de Abril del año 201 8

Autorizó
DIRECTOR GENERAL DE OBRAS PUBLICAS,
DESARROLLO URBANO Y ECOLOGÍA


 ING. ROBERTO CHIM INTERIAN


 H. AYUNTAMIENTO MUNICIPAL
 OTHON P. BLANCO
 DIRECCION GENERAL DE OBRAS PUBLICAS,
 DESARROLLO URBANO Y ECOLOGÍA

De acuerdo a la Fracción III del Artículo 33 de la Ley de Transparencia y acceso a la Información Pública del Estado de Quintana Roo, le informamos que los datos personales proporcionados formaran parte de un sistema de datos personales y correspondientes expediente, el cual quedara bajo resguardo de esta Dirección; dichos datos serán utilizados para los fines por los que fueron recabados.



H. AYUNTAMIENTO MUNICIPAL DE OTHON P. BLANCO
DIRECCION GENERAL DE OBRAS PUBLICAS
DESARROLLO URBANO Y ECOLOGIA

MUNICIPIO OTHON P. BLANCO
 ESTADO DE QUINTANA ROO

Con fundamento en el Artículo 118, del Reglamento de Desarrollo Urbano y Seguridad Estructural para el Municipio de Othón P. Blanco, la Dirección General de Obras Públicas, Desarrollo Urbano y Ecología, autoriza la presente:

LICENCIA DE CONSTRUCCION.

DATOS DE LA CONSTRUCCION:

Tipo : REGULARIZACION- AMPLIACION
 uso: HABITACIONAL -OFICINA
 Proyecto: OFICINA
 Descripción: MUROS DE BLOCK HUECO, LOSA ARMADA DE VIGUETA Y I
 Ubicación:

VIGENCIA:

No LICENCIA: 000054
 Fecha de iniciación: 26/Marzo/2018
 Fecha terminación: 26/Sept/2018
 Período de obra: 180 días meses. 6

AV ERICK PAOLO MARTINEZ N 440 1 699 ANDRES QUINTA ROO CHETUMAL
 CALLE No. Lte Mza COL: CD

SUPERFICIE DE CONSTRUCCION:

SUPERFICIES EXISTENTES:

Superficie total del predio: 210.95 m²
 Superficie const. P.B: 128.58 m²
 Superficie const. P.A: m²
 Superficie cubierta: 128.58 m²

SUPERFICIES A CONSTRUIR :

Superficie por nivel:
 P.B: 23.22 m² P.A: 0.00 m²
 Superficie por tipo de obra:
 Regular. P.B: 35.41 m² Ampl. P.A.: 0.00 m²
 C. Antigua: 76.24 m² Renov: m²
 Interes Social: m²
 Superficie Total en trámite: 58.63 m²

RESUMEN DE AREAS:

SUPERFICIE CUBIERTA P. B: 119.98 m² SUPERFICIE CUBIERTA TOTAL: 134.87 m²
 SUPERFICIE EXTERIOR: 82.37 m² CAJONES DE ESTACIONAMIENTO: 2

Se extiende la presente Licencia de construcción para los fines y usos que en esta se señalan a los 26 días del mes de Marzo del año 2018

Autorizó
DIRECTOR GENERAL
OBRAS PÚBLICAS, DESARROLLO URBANO Y ECOLOGÍA


ING. ROBERTO CHIM INTERIAN



H. AYUNTAMIENTO MUNICIPAL
 OTHON P. BLANCO

DIRECCIÓN GENERAL DE OBRAS PÚBLICAS,
 DESARROLLO URBANO Y ECOLOGÍA.


De acuerdo a la Fracción III del Artículo 33 de la Ley de Transparencia y acceso a la Información Pública del Estado de Quintana Roo, le informamos que los datos personales proporcionados formaran parte de un sistema de datos personales y correspondientes expediente, el cual quedara bajo resguardo de esta Dirección; dichos datos serán utilizados para los fines por los que fueron recabados.



H. AYUNTAMIENTO MUNICIPAL DE OTHON P. BLANCO
DIRECCION GENERAL DE OBRAS PUBLICAS,
DESARROLLO URBANO Y ECOLOGIA

MUNICIPIO OTHON P. BLANCO
ESTADO DE QUINTANA ROO

Con fundamento en el Artículo 118, del Reglamento de Desarrollo Urbano y Seguridad Estructural para el Municipio de Othón P. Blanco, la Dirección General de Obras Públicas, Desarrollo Urbano y Ecología, autoriza la presente:



LICENCIA DE CONSTRUCCION.

DATOS DE LA CONSTRUCCION:

Tipo : REGULARIZACIÓN
 uso: ESTANCIA INFANTIL Y ESCUELA DE NIVEL PREESCOLAR
 Proyecto: ESCUELA

VIGENCIA: 6 meses
 No LICENCIA: 000053
 Fecha de iniciación: 10/Abril/2018
 Fecha terminación: 10/Oct/2018

Descripción: REGULARIZACIÓN DE CONSTRUCCION EN PLANTA BAJA DE AREA DE USOS MULTIPLES, 2 CUARTOS Y BAÑO Y EN SEGUNDO NIVEL 2 CUARTOS Y ESTANCIA.

Período de obra: 180 días meses. 6

Ubicación: CALZADA VERACRUZ 694, S/N y 700 4, 2 y 1 26 DEL BOSQUE CHETUMAL
CALLE No. Lte Mza COL: CD

SUPERFICIE DE CONSTRUCCION:

SUPERFICIES EXISTENTES:

Superficie total del predio: 1,200.00 m²
 Superficie const. P.B: 492.59 m²
 Superficie const. 1er. Nivel: 350.09 m²
 Superficie const. 2º Niv: 0.00 m²
 Superficie cubierta: 842.68 m²

SUPERFICIES A CONSTRUIR :

Superficie por nivel:
 P.B: 0.00 m² P.A: 0.00 m²
 Superficie por tipo de obra:
 Nueva: 0.00 m² Reg: 273.94 m²
 Amp.: 0.00 m² Renov: 0.00 m²
 Demolicion: 0.00 m² Alberca: 0.00 m²
 Superficie Total en trámite: 273.94 m²

RESUMEN DE AREAS:

SUPERFICIE CUBIERTA P. B: 492.59 m² SUPERFICIE CUBIERTA TOTAL: 842.68 m²
 SUPERFICIE EXTERIOR: 707.41 m² CAJONES DE ESTACIONAMIENTO: 14

Se extiende la presente Licencia de construcción para los fines y usos que en esta se señalan a los 10 días del mes de Abril del año 2018.

Autorizó
DIRECTOR GENERAL DE OBRAS PÚBLICAS
DESARROLLO URBANO Y ECOLOGIA



H. Ayuntamiento 2016-2018
OTHÓN P. BLANCO

ING. ROBERTO CHIM INTERIAN

DIRECCIÓN GENERAL DE OBRAS PÚBLICAS,
DESARROLLO URBANO Y ECOLOGÍA.

De acuerdo a la Fracción III del Artículo 33 de la Ley de Transparencia y acceso a la Información Pública del Estado de Quintana Roo, le informamos que los datos personales proporcionados formaran parte de un sistema de datos personales y correspondientes expediente, el cual quedara bajo resguardo de esta Dirección; dichos datos serán utilizados para los fines por los que fueron recabados.

AMPLIACIÓN



MUNICIPIO OTHÓN P. BLANCO
ESTADO DE QUINTANA ROO

**H. AYUNTAMIENTO MUNICIPAL DE OTHON P. BLANCO
DIRECCION GENERAL DE OBRAS PUBLICAS
DESARROLLO URBANO Y ECOLOGIA**

Con fundamento al Artículo 118, del Reglamento de Desarrollo Urbano y Seguridad Estructural para el Municipio de Othón P. Blanco, la Dirección General de Obras Publicas Desarrollo Urbano y Ecología, autoriza la presente:

LICENCIA DE CONSTRUCCION.

DATOS DE LA CONSTRUCCION:

Tipo : AMPLIACION
uso: HABITACIONAL
Proyecto: CASA-HABITACION
Descripción: BLOCK Y CONCRETO

VIGENCIA:

No LICENCIA: 000052
Fecha de iniciación: 26/marzo/2018
Fecha terminación: 26/sept/2018
Período de obra: 180 días 6 meses.

Ubicación:
REPUBLICA DOMINICANA 372 0024 0014 CARIBE CHETUMAL
CALLE No. Lte Mza FRA CC CD

SUPERFICIE DE CONSTRUCCION:

SUPERFICIES EXISTENTES:

Superficie total del predio: 160.00 M²
Superficie const. P.B: 76.00 M²
Superficie const. P.A: 0.00 M²
Superficie cubierta: 76.00 M²

SUPERFICIES A CONSTRUIR :

Superficie por nivel:
P.B: 0.00 M² P.A: 78.50 M²
Superficie por tipo de obra:
Nueva: 0.00 M² Reg: 0.00 M²
Amp.: 78.50 M² Renov: 0.00 M²
Demolicion: 0.00 M²
Superficie Total en trámite: 78.50 M²

RESUMEN DE AREAS:

SUPERFICIE CUBIERTA P. B: 76.00 M² SUPERFICIE CUBIERTA TOTAL: 154.50
SUPERFICIE EXTERIOR: 84.00 M² CAJONES DE ESTACIONAMIENTO: 1

Se extiende la presente Licencia de Construcción para los fines y usos que en esta se señalan a los 26 días del mes de Marzo del año 2018.

Autorizó

**EL DIRECTOR GENERAL DE OBRAS PUBLICAS
DESARROLLO URBANO Y ECOLOGIA**


ING. ROBERTO CHIM INTERIAN



OTHÓN P. BLANCO

DIRECCIÓN GENERAL DE OBRAS PÚBLICAS
DESARROLLO URBANO Y ECOLOGÍA

De acuerdo a la Fracción III del Artículo 33 de la Ley de Transparencia y acceso a la Información Pública del Estado de Quintana Roo, le informamos que los datos personales proporcionados formaran parte de un sistema de datos personales y correspondientes expediente, el cual quedara bajo resguardo de esta Dirección; dichos datos serán utilizados para los fines por los que fueron recabados.



MUNICIPIO OTHON P. BLANCO
ESTADO DE QUINTANA ROO

H. AYUNTAMIENTO MUNICIPAL DE OTHON P. BLANCO
DIRECCION GENERAL DE OBRAS PUBLICAS
DESARROLLO URBANO Y ECOLOGIA

Con fundamento al Artículo 118, del Reglamento de Desarrollo Urbano y Seguridad Estructural para el Municipio de Othón P. Blanco, la Dirección General de Obras Publicas Desarrollo Urbano y Ecología, autoriza la presente:

LICENCIA DE CONSTRUCCION.

DATOS DE LA CONSTRUCCION:

Tipo : AMPLIACION
uso: HABITACIONAL
Proyecto: CASA-HABITACION
Descripción: BLOCK Y CONCRETO

VIGENCIA:

No LICENCIA: 000051
Fecha de iniciación: 26/Marzo/2018
Fecha terminación: 26/Sept/2018
Período de obra: 180 días 6 meses.

Ubicación:
EMILIANO ZAPATA 394 00003 007 LEONA VICARIO CHETUMAL
CALLE No. Lte Mza COL CD

SUPERFICIE DE CONSTRUCCION:

SUPERFICIES EXISTENTES:

Superficie total del predio: 347.00 M²
Superficie const. P.B: 256.85 M²
Superficie const. P.A: 0.00 M²
Superficie cubierta: 256.85 M²

SUPERFICIES A CONSTRUIR :

Superficie por nivel:
P.B: 4.30 M² P.A: 58.70 M²
Superficie por tipo de obra:
Nueva: 0.00 M² Reg: 0.00 M²
Amp.: 63.00 M² Renov: 0.00 M²
Demolicion: 0.00 M²
Superficie Total en trámite: 63.00 M²

RESUMEN DE AREAS:

SUPERFICIE CUBIERTA P. B: 256.85 M² SUPERFICIE CUBIERTA TOTAL: 319.85
SUPERFICIE EXTERIOR: 90.15 M² CAJONES DE ESTACIONAMIENTO: 1

Se extiende la presente Licencia de Construcción para los fines y usos que en esta se señalan a los 26 días del mes de Marzo del año 2018.

Autorizó
EL DIRECTOR GENERAL DE OBRAS PUBLICAS
DESARROLLO URBANO Y ECOLOGIA

ING. ROBERTO CHIM INTERIAN



MUNICIPIO OTHON P. BLANCO

DIRECCION GENERAL DE OBRAS PUBLICAS
DESARROLLO URBANO Y ECOLOGIA

De acuerdo a la Fracción III del Artículo 33 de la Ley de Transparencia y acceso a la Información Publica del Estado de Quintana Roo, le informamos que los datos personales proporcionados formaran parte de un sistema de datos personales y correspondientes expediente, el cual quedara bajo resguardo de esta Dirección; dichos datos serán utilizados para los fines por los que fueron recabados.