

MUNICIPIO OTHÓN P. BLANCO
ESTADO DE QUINTANA ROO

H. AYUNTAMIENTO MUNICIPAL DE OTHON P. BLANCO
DIRECCION GENERAL DE OBRAS PUBLICAS, DESARROLLO URBANO
Y ECOLOGIA

Con fundamento en el Artículo 118, del Reglamento de Desarrollo Urbano y Seguridad Estructural para el Municipio de Othón P. Blanco, la Dirección General de Obras Públicas, Desarrollo Urbano y Ecología, autoriza la presente:

LICENCIA DE CONSTRUCCION.

DATOS DE LA CONSTRUCCION:

Tipo : AMPLIACION, REMODELACION, REGULARIZACIÓN
 uso: HABITACIONAL
 Proyecto: REMODELACION P BAJA Y AMPLIACION P ALTA
 Descripción: COSNTRUCCION DE MODULO DE ESCALERASM
RECAMARA CON BAÑO Y VESTIDOR
 Ubicación:

VIGENCIA:

No LICENCIA: 0000284
 Fecha de iniciación: 18-Sep-18
 Fecha terminación: 18-Marzo-19
 Período de obra: 6 meses. 180

LEY 6 DE ENERO 255 13 18 VENUSTIANO CARRANZA Chetumal
CALLE No. Lte Mza COL: CD

SUPERFICIE DE CONSTRUCCION:

SUPERFICIES EXISTENTES:

Superficie total del predio: 200,00 m²
 Superficie const. P.B: 0,00 m²
 Superficie const. P.A: 0,00 m²
 Superficie cubierta: 0,00 m²

SUPERFICIES A CONSTRUIR :

Superficie por nivel: P.B: 76,35 m²
 NIVEL 1: 52,25 m² NIVEL 2 m²
 Superficie por tipo de obra:
 Nueva: m² Reg: 70,00 m²
 Amp.: 52,25 m² Remod: 6,35 m²
 Demolicion: m²
 Superficie Total en trámite: 128,60 m²

RESUMEN DE AREAS:

SUPERFICIE CUBIERTA P. B: 76,35 m² SUPERFICIE CUBIERTA TOTAL: 128,60 m²
 SUPERFICIE EXTERIOR: 123,65 m² CAJONES DE ESTACIONAMIENTO: 3

El H. ayuntamiento a través de la Dirección General de Obras Públicas, Desarrollo Urbano y Ecología otorga la lic de Contruccion a los 18 días del mes de Septiembre del año 2018

Autorizó
 Director de Obras Públicas, Desarrollo Urbano
 y Ecología


Ing Roberto Chim Interian



MUNICIPIO OTHÓN P. BLANCO

DIRECCIÓN GENERAL DE OBRAS PÚBLICAS,
DESARROLLO URBANO Y ECOLOGÍA.

De acuerdo a la Fracción III del Artículo 33 de la Ley de Transparencia y acceso a la Información Pública del Estado de Quintana Roo, le informamos que los datos personales proporcionados formaran parte de un sistema de datos personales y correspondientes expediente, el cual quedara bajo resguardo de esta Dirección; dichos datos serán utilizados para los fines por los que fueron recabados.



MUNICIPIO OTHÓN P. BLANCO
ESTADO DE QUINTANA ROO

H. AYUNTAMIENTO MUNICIPAL DE OTHON P. BLANCO
DIRECCION GENERAL DE OBRAS PUBLICAS, DESARROLLO URBANO
Y ECOLOGIA

Con fundamento en el Artículo 118, del Reglamento de Desarrollo Urbano y Seguridad Estructural para el Municipio de Othón P. Blanco, la Dirección General de Obras Públicas, Desarrollo Urbano y Ecología, autoriza la presente:

LICENCIA DE CONSTRUCCION.

DATOS DE LA CONSTRUCCION:

Tipo : NUEVA
 uso: HABITACIONAL
 Proyecto: OBRA NUEVA P BAJA Y P ALTA
 Descripción: COSNTRUCCION DE 10 DEPTOS EN P BAJA Y PA ALTA CON MODULO DE ESCALERA

Ubicación:

AV DE LOS HEROES S/N 4 2 CENTRO Chetumal
CALLE No. Lte Mza COL: CD

VIGENCIA:

No LICENCIA: 0000051
 Fecha de iniciación: 18-Sep-18
 Fecha terminación: 18-Marzo-19
 Período de obra: 6 meses. 180

SUPERFICIE DE CONSTRUCCION:

SUPERFICIES EXISTENTES:

Superficie total del predio: 732,35 m²
 Superficie const. P.B: 0,00 m²
 Superficie const. P.A: 0,00 m²
 Superficie cubierta: 0,00 m²

SUPERFICIES A CONSTRUIR :

Superficie por nivel: P.B: 136,58 m²
 NIVEL 1: 136,58 m² NIVEL 2: m²
 Superficie por tipo de obra:
 Nueva: 273,16 m² Reg: m²
 Amp.: m² Remod: m²
 Demolicion: m²
 Superficie Total en trámite: 273,16 m²


RESUMEN DE AREAS:

SUPERFICIE CUBIERTA P. B: 136,58 m² SUPERFICIE CUBIERTA TOTAL: 273,16 m²
 SUPERFICIE EXTERIOR: 595,77 m² CAJONES DE ESTACIONAMIENTO: 6


El H. ayuntamiento a través de la Dirección General de Obras Públicas, Desarrollo Urbano y Ecología otorga la lic de Contruccion a los 18 días del mes de Septiembre del año 2018

Autorizó
 Director de Obras Publicas, Desarrollo Urbano
 y Ecología

Ing Roberto Chim Interian



De acuerdo a la Fracción III del Artículo 33 de la Ley de Transparencia y acceso a la Información Pública del Estado de Quintana Roo, le informamos que los datos personales proporcionados formaran parte de un sistema de datos personales y correspondientes expediente, el cual quedara bajo resguardo de esta Dirección; dichos datos serán utilizados para los fines por los que fueron recabados.



MUNICIPIO OTHON P. BLANCO
ESTADO DE QUINTANA ROO

**H. AYUNTAMIENTO MUNICIPAL DE OTHON P. BLANCO
DIRECCION GENERAL DE OBRAS PUBLICAS,
DESARROLLO URBANO Y ECOLOGIA**

Con fundamento en el Artículo 118, del Reglamento de Desarrollo Urbano y Seguridad Estructural para el Municipio de Othón P. Blanco, la Dirección General de Desarrollo Urbano y Ecología, autoriza la presente:

LICENCIA DE CONSTRUCCION.

DATOS DE LA CONSTRUCCION:

Tipo : REGULARIZACION
 uso: HABITACIONAL-COMERCIAL
 Proyecto: REGULARIZACION CASA HABITACION-TIENDA DE
ABARROTÉS
 Descripción: PLANTA BAJA: PISO DE VENTA Y DE
SERVICIO, RECAMARA, BAÑO Y COCHERA

VIGENCIA:
 No LICENCIA: 0000271
 Fecha de iniciación: 18-Sep-18
 Fecha terminación: 18-Marzo-19
 Período de obra: 6 meses. 180

Ubicación:

CALLE 11 NORTE, MZA. 035, LOTE 01 34 01 35 PACTO OBRERO CHETUMAL
 CALLE No. Lte Mza COL: CD

SUPERFICIE DE CONSTRUCCION:

SUPERFICIES EXISTENTES:

Superficie total del predio: 115.20 m²
 Superficie const. P.B: 43.17 m²
 Superficie const. P.A: 0.00 m²
 Superficie cubierta: 43.17 m²

SUPERFICIES A CONSTRUIR :

Superficie por nivel:
 P.B: 115.20 m² P.A: m²
 Superficie por tipo de obra:
 Nueva: m² Reg: 67.03 m²
 Amp.: 0.00 m² Remod: m²
 Demolicion: 2.31 m²
 Superficie Total en trámite: 67.03 m²

RESUMEN DE AREAS:

SUPERFICIE CUBIERTA P. B: 110.20 m² SUPERFICIE CUBIERTA TOTAL: 110.20 m²
 SUPERFICIE EXTERIOR: 5.00 m² CAJONES DE ESTACIONAMIENTO: 1.00

Se extiende la presente Licencia de construcción para los fines y usos que en esta se señalan a los 18 días del mes de Septiembre del año 2018

Autorizó

**DIRECTOR GENERAL DE OBRAS PUBLICAS,
DESARROLLO URBANO Y ECOLOGIA**



ING. ROBERTO CHIM INTERIAN

AYUNTAMIENTO MUNICIPAL 2018
OTHÓN P. BLANCO

De acuerdo a la Fracción III del Artículo 33 de la Ley de Transparencia y acceso a la Información Pública del Estado de Quintana Roo, le informamos que los datos personales proporcionados formaran parte de un sistema de datos personales y correspondientes expediente, el cual quedara bajo resguardo de esta Dirección; dichos datos serán utilizados para los fines por los que fueron recabados.



MUNICIPIO OTHÓN P. BLANCO
ESTADO DE QUINTANA ROO

H. AYUNTAMIENTO MUNICIPAL DE OTHÓN P. BLANCO
DIRECCION GENERAL DE OBRAS PUBLICAS
DESARROLLO URBANO Y ECOLOGIA

AMPLIACIÓN



Con fundamento en el Artículo 118, del Reglamento de Desarrollo Urbano y Seguridad Estructural para el Municipio de Othón P. Blanco, la Dirección General de Obras Publicas, Desarrollo Urbano y Ecología, autoriza la presente

LICENCIA DE CONSTRUCCION.

DATOS DE LA CONSTRUCCION:

Tipo : **AMPLIACION**
uso: **CORREDOR ALTO IMPACTO**
Proyecto: **ESCUELA**
Descripción: **AULA ENSEÑANZA IDIOMA INGLES.**
Ubicación:

VIGENCIA: **0000227**

No LICENCIA:
Fecha de iniciación: **13-Sept-2018**
Fecha terminación: **13-Marzo-2019**
Período de obra: **180 días meses. 6**

AV. INDEPENDENCIA **46** **3** **16** **CENTRO** **CHETUMAL.**
CALLE **No.** **Lte** **Mza** **COL:** **CD**

SUPERFICIE DE CONSTRUCCION:

SUPERFICIES EXISTENTES:		SUPERFICIES A CONSTRUIR :	
Superficie total del predio:	<u>817.18</u> m ²	Superficie por nivel:	
		P.B:	<u>93.00</u> m ²
Superficie const. P.B:	<u>93.00</u> m ²	P.A:	<u>61.95</u> m ²
Superficie const. P.A:	<u>61.93</u> m ²	Superficie por tipo de obra:	
Superficie cubierta:	<u> </u> m ²	Nueva:	<u> </u> m ²
		Amp.:	<u>61.95</u> m ²
		Demolicion:	<u> </u> m ²
		Superficie Total en trámite:	<u>61.95</u> m ²

RESUMEN DE AREAS:

SUPERFICIE CUBIERTA P. B:	<u>93.00</u> m ²	SUPERFICIE CUBIERTA TOTAL:	<u>154.95</u> m ²
SUPERFICIE EXTERIOR:	<u>724.18</u> m ²	CAJONES DE ESTACIONAMIENTO	<u>2</u>

Se extiende la presente Licencia de construcción para los fines y usos que en esta se señalan a los 13 días del mes de Septiembre del año 2018

Autorizó
DIRECCION DE OBRAS PUBLICAS DESARROLLO
URBANO Y ECOLOGIA

Ing. Roberto Chim Interian

DIRECCION GENERAL DE OBRAS PUBLICAS
DESARROLLO URBANO Y ECOLOGIA

De acuerdo a la Fracción III del Artículo 33 de la Ley de Transparencia y acceso a la Información Publica del Estado de Quintana Roo, le informamos que los datos personales proporcionados formaran parte de un sistema de datos personales y correspondientes expediente, el cual quedara bajo resguardo de esta Dirección; dichos datos serán utilizados para los fines por los que fueron recabados.



H. AYUNTAMIENTO MUNICIPAL DE OTHÓN P. BLANCO
DIRECCIÓN GENERAL DE OBRAS PUBLICAS, DESARROLLO URBANO Y ECOLOGIA.

Con fundamento al Artículo 118, del Reglamento de Desarrollo Urbano y Seguridad Estructural para el Municipio de Othón P. Blanco, la Dirección General de Obras Públicas, Desarrollo Urbano y Ecología, autoriza la presente:

LICENCIA DE CONSTRUCCIÓN.

DATOS DE LA CONSTRUCCIÓN:

Tipo : Ampliación/regularización
 uso: Habitacional.
 Proyecto: Ampliación de vivienda.
 Descripción: Construcción de recamara, sala y comedor en planta alta

VIGENCIA:

No LICENCIA: 0000193
 Fecha de iniciación: 21-08-2018
 Fecha terminación: 21-Febrero-2019
 Período de obra: 180 días 6 mes.

Ubicación:

Nicolás Bravo	609	18	177	Solidaridad	Chetumal
Calle	No.	Lte	Mza	COL:	CD

SUPERFICIE DE CONSTRUCCIÓN:

SUPERFICIES EXISTENTES:

Superficie total del predio: 160.00 M²
 Superficie const. P.B: 83.40 M²
 Superficie const. P.A: 0.00 M²
 Superficie cubierta: 83.40 M²

SUPERFICIES A CONSTRUIR :

Superficie por nivel:
 P.B: 0.00 M² P.A: 98.13 M²
 Superficie por tipo de obra:
 Nueva: 0.00 M² Reg: 35.40 M²
 Amp.: 98.13 M² Renov: 0.00 M²
 Demolición: 0.00 M²
 Superficie Total en Trámite: **133.53** M²

RESUMEN DE ÁREAS:

SUPERFICIE CUBIERTA P. B:	83.40	M ²	SUPERFICIE EXTERIOR:	76.60	M ²
SUPERFICIE CUBIERTA P. A:	98.13	M ²			
SUPERFICIE CUBIERTA TOTAL:	181.53	M ²	CAJONES DE ESTACIONAMIENTO:		

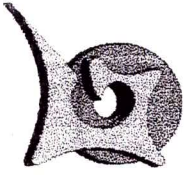
Se extiende la presente Licencia de Construcción para los fines y usos que en esta se señalan a los 21 días del mes de agosto del año 2018

Autorizó
**DIRECTOR GENERAL DE OBRAS PUBLICAS,
 DESARROLLO URBANO Y ECOLOGIA**

C. ING. ROBERTO CHIM INTERIAN

DIRECCIÓN GENERAL DE OBRAS PÚBLICAS,
 DESARROLLO URBANO Y ECOLOGIA.

De acuerdo a la Fracción III del Artículo 33 de la Ley de Transparencia y acceso a la Información Pública del Estado de Quintana Roo, le informamos que los datos personales proporcionados formaran parte de un sistema de datos personales y correspondientes expediente, el cual quedara bajo resguardo de esta Dirección; dichos datos serán utilizados para los fines por los que fueron recabados.



H. AYUNTAMIENTO MUNICIPAL DE OTHON P. BLANCO
DIRECCION GENERAL DE OBRAS PUBLICAS,
DESARROLLO URBANO Y ECOLOGIA

MUNICIPIO OTHON P. BLANCO
ESTADO DE QUINTANA ROO

Con fundamento en el Artículo 118, del Reglamento de Desarrollo Urbano y Seguridad Estructural para el Municipio de Othón P. Blanco, la Dirección General de Obras Públicas, Desarrollo Urbano y Ecología, autoriza la presente:

LICENCIA DE CONSTRUCCION.

DATOS DE LA CONSTRUCCION:

Tipo : OBRA NUEVA
 uso: CASA HABITACION
 Proyecto: _____
 Descripción: CIMIENTO DE PIEDRA , MUROS DE BLOC CADENA , CASTILLO S Y TRABES , COLUMNAS DE CONCRETO ARMADO APLANADOS ESTRUCTURA DE ACERO TECHO LAMINA Y OTRA DEN VIGUETA Y BOBEDILLA

VIGENCIA:

No LICENCIA: 0000176
 Fecha de iniciación: 27/MARZO/2018
 Fecha terminación: 27/SEPT/2018
 Período de obra: 180 días meses. 6

Ubicación:

CALLE CHIAPAS	S/N	9	44	YUCATAN	CALDERITAS
CALLE	No.	Lte	Mza	COL:	CD

SUPERFICIE DE CONSTRUCCION:

SUPERFICIES EXISTENTES:		SUPERFICIES A CONSTRUIR :	
Superficie total del predio:	<u>242.00</u> m ²	Superficie por nivel:	
Superficie const. P.B:	<u>0.00</u> m ²	P.B: <u>108.64</u> m ²	P.A: <u>0.00</u> m ²
Superficie const. P.A:	<u>0.00</u> m ²	Superficie por tipo de obra:	
Superficie cubierta:	<u>0.00</u> m ²	Nu: <u>0.00</u> m ²	Reg: <u>0.00</u> m ²
		Am: <u>0.00</u> m ²	Renov: <u>0.00</u> m ²
		Demolicion: <u>0.00</u> m ²	
		Superficie Total en trámite:	<u>108.64</u> m ²

RESUMEN DE AREAS:

SUPERFICIE CUBIERTA P. B:	<u>108.64</u> m ²	SUPERFICIE CUBIERTA TOTAL:	<u>108.64</u> m ²
SUPERFICIE EXTERIOR:	<u>133.36</u> m ²	CAJONES DE ESTACIONAMIENTO:	<u>2</u> PZAS

Se extiende la presente Licencia de construcción para los fines y usos que en esta se señalan a los 27 días del mes de Marzo del año 2018

Autorizó
DIRECTOR GENERAL DE OBRAS PUBLICAS,
DESARROLLO URBANO Y ECOLOGIA

ING. ROBERTO CHIN INTERIAN



DIRECCIÓN GENERAL DE OBRAS PÚBLICAS,
DESARROLLO URBANO Y ECOLOGÍA.

De acuerdo a la Fracción III del Artículo 33 de la Ley de Transparencia y acceso a la Información Pública del Estado de Quintana Roo, le informamos que los datos personales proporcionados formaran parte de un sistema de datos personales y correspondientes expediente, el cual quedara bajo resguardo de esta Dirección; dichos datos serán utilizados para los fines por los que fueron recabados.



MUNICIPIO OTHON P. BLANCO
ESTADO DE QUINTANA ROO

H. AYUNTAMIENTO MUNICIPAL DE OTHON P. BLANCO
DIRECCION GENERAL DE OBRAS PUBLICAS
DESARROLLO URBANO Y ECOLOGIA

Con fundamento en el Artículo 118, del Reglamento de Desarrollo Urbano y Seguridad Estructural para el Municipio de Othón P. Blanco, la Dirección General de Obras Públicas, Desarrollo Urbano y Ecología, autoriza la presente:

LICENCIA DE CONSTRUCCION.

DATOS DE LA CONSTRUCCION:

Tipo : NUEVA
 uso: HABITACIONAL
 Proyecto: CASA HABITACION
 Descripción: MUROS DE BLOCK HUECO, LOSA ARMADA CON VARILLA
 Ubicación:

VIGENCIA:

No LICENCIA: 000168
 Fecha de iniciación: 26-Julio-2018
 Fecha terminación: 26-Enero-2019
 Periodo de obra: 180 meses. 6

CALLE MONTE VANCOUVER 447 000015 738 RESIDENCIAL CUMBRES CHETUMAL
 CALLE No. Lte Mza COL: CD

SUPERFICIE DE CONSTRUCCION:

SUPERFICIES EXISTENTES:		SUPERFICIES A:		CONSTRUIR: X	DEMOLER:
Superficie total del predio:	<u>160.00</u> m ²	Superficie por nivel:	P.B: <u>94.73</u> m ²	P.A: <u>97.70</u> m ²	
Superficie const. P.B:	<u> </u> m ²	Superficie por tipo de obra:	Nueva P.B: <u>94.73</u> m ²	Nueva. P.A.: <u>97.70</u> m ²	
Superficie const. P.A:	<u> </u> m ²		Antigua P.B: <u> </u> m ²	Renov: <u> </u> m ²	
Superficie cubierta:	<u>0.00</u> m ²	Interes Social:	<u> </u> m ²	Superficie Total en trámite:	<u>192.43</u> m ²

RESUMEN DE AREAS:

SUPERFICIE CUBIERTA P. B:	<u>94.73</u> m ²	SUPERFICIE CUBIERTA TOTAL:	<u>192.43</u> m ²
SUPERFICIE EXTERIOR:	<u>65.27</u> m ²	CAJONES DE ESTACIONAMIENTO:	<u>1</u>

Se extiende la presente Licencia de construcción para los fines y usos que en esta se señalan a los 26 días del mes de Julio del año 2018

Autorizó
 DIRECTOR GENERAL DE OBRAS PUBLICAS
 DESARROLLO URBANO Y ECOLOGIA



MUNICIPIO OTHON P. BLANCO
OTHÓN P. BLANCO

ING. ROBERTO CHIM INTERIAN

DIRECCION GENERAL DE OBRAS PÚBLICAS,
DESARROLLO URBANO Y ECOLOGÍA.

De acuerdo a la Fracción III del Artículo 33 de la Ley de Transparencia y acceso a la Información Pública del Estado de Quintana Roo, le informamos que los datos personales proporcionados formaran parte de un sistema de datos personales y correspondientes expediente, el cual quedara bajo resguardo de esta Dirección; dichos datos serán utilizados para los fines por los que fueron recabados.



MUNICIPIO OTHÓN P. BLANCO
ESTADO DE QUINTANA ROO

**H. AYUNTAMIENTO MUNICIPAL DE OTHON P. BLANCO
DIRECCION GENERAL DE OBRAS PUBLICAS,
DESARROLLO URBANO Y ECOLOGIA**

Con fundamento en el Artículo 118, del Reglamento de Desarrollo Urbano y Seguridad Estructural para el Municipio de Othón P. Blanco, la Dirección General de Obras Públicas, Desarrollo Urbano y Ecología, autoriza la presente:

LICENCIA DE CONSTRUCCION.

DATOS DE LA CONSTRUCCION:

Tipo : OBRA NUEVA
 uso: HABITACIONAL
 Proyecto: CASA HABITACIÓN DOS NIVELES
 Descripción: SISTEMA TRADICIONAL BLOCK HUECO, COLUMNAS, ZAPATAS, CASTILLOS ARMADOS, ETC.
 Ubicación:

VIGENCIA:

No LICENCIA: 0000167
 Fecha de iniciación: 26-Julio-2018
 Fecha terminación: 26-Julio-2019
 Período de obra: 365 meses. 12

RETORNO TURQUESA 88 7 801 FRACC. DEL SOL CHETUMAL
 CALLE No. Lte Mza COL: CD

SUPERFICIE DE CONSTRUCCION:

SUPERFICIES EXISTENTES:

Superficie total del predio: 480.00 m²
 Superficie const. P.B: 0.00 m²
 Superficie const. P.A: 0.00 m²
 Superficie cubierta: 0.00 m²

SUPERFICIES A CONSTRUIR :

Superficie por nivel:
 P.B: 151.83 m² P.A: 161.56 m²
 Superficie por tipo de obra:
 Nueva: 313.39 m² Reg: 0.00 m²
 Amp.: 0.00 m² Renov: 0.00 m²
 Demolicion: m²
 Superficie Total en trámite: 313.39 m²

RESUMEN DE AREAS:

SUPERFICIE CUBIERTA P. B: 151.83 m² SUPERFICIE CUBIERTA TOTAL: 313.39 m²
 SUPERFICIE EXTERIOR: 328.17 m² CAJONES DE ESTACIONAMIENTO: 2

Se extiende la presente Licencia de construcción para los fines y usos que en esta se señalan a los 26 días del mes de Julio del año 2018

Autorizó


**DIRECTOR GENERAL DE OBRAS PUBLICAS,
DESARROLLO URBANO Y ECOLOGIA**



ING. ROBERTO CHIM INTERIÁN

H. Ayuntamiento 0 Julio 2018
OTHÓN P. BLANCO

De acuerdo a la Fracción III del Artículo 33 de la Ley de Transparencia y acceso a la Información Pública del Estado de Quintana Roo, le informamos que los datos personales proporcionados formaran parte de un sistema de datos personales y correspondientes expediente, el cual quedara bajo resguardo de esta Dirección; dichos datos serán utilizados para los fines por los que fueron recabados.



MUNICIPIO OTHON P. BLANCO
ESTADO DE QUINTANA ROO

**H. AYUNTAMIENTO MUNICIPAL DE OTHON P. BLANCO
DIRECCION GENERAL DE OBRAS PUBLICAS,
DESARROLLO URBANO Y ECOLOGIA**

Con fundamento en el Artículo 118, del Reglamento de Desarrollo Urbano y Seguridad Estructural para el Municipio de Othón P. Blanco, la Dirección General de Obras Públicas, Desarrollo Urbano y Ecología, autoriza la presente

LICENCIA DE CONSTRUCCION.

DATOS DE LA CONSTRUCCION:

Tipo : Ampliación
 uso: Casa Habitación
 Proyecto: Arquitectónico
 Descripción: Muro de Block y Losa de Concreto
 Ubicación:

VIGENCIA:

No LICENCIA: 000165
 Fecha de iniciación: 18-Julio-2018
 Fecha terminación: 19-Oct-2019
 Período de obra: 180 días meses. 6

<u>Santa Lucia</u>	<u>358</u>	<u>31</u>	<u>23</u>	<u>Caribe</u>	<u>Chetumal</u>
<u>Calle</u>	<u>No.</u>	<u>Lte</u>	<u>Mza</u>	<u>Fraccionamiento</u>	<u>Ciudad</u>

SUPERFICIE DE CONSTRUCCION:

SUPERFICIES EXISTENTES:

Superficie total del predio: 160.00 m²
 Superficie const. P.B: 84.07 m²
 Superficie const. P.A: 0.00 m²
 Superficie cubierta: 84.07 m²

SUPERFICIES A CONSTRUIR :

Superficie por nivel:
 P.B: 0.00 m² P.A: 46.60 m²
 Superficie por tipo de obra:
 Nueva: m² Reg: 0.00 m²
 Amp.: 46.60 m² Renov: 0.00 m²
 Demolicion: m²
 Superficie Total en trámite: 46.60 m²

RESUMEN DE AREAS:

SUPERFICIE CUBIERTA P. B:	<u>84.07</u> m ²	SUPERFICIE CUBIERTA TOTAL:	<u>130.67</u> m ²
SUPERFICIE EXTERIOR:	<u>75.93</u> m ²	CAJONES DE ESTACIONAMIENTO:	<u>1</u>

Se extiende la presente Licencia de construcción para los fines y usos que en esta se señalan a los 18 días del mes de Julio del año 2018

Autorizó
ING. ROBERTO CHIM INTERIAN
DIRECTOR GENERAL DE OBRAS PUBLICAS, DESARROLLO URBANO Y ECOLOGIA.

De acuerdo a la Fracción III del Artículo 33 de la Ley de Transparencia y acceso a la Información Pública del Estado de Quintana Roo, le informamos que los datos personales proporcionados formaran parte de un sistema de datos personales y correspondientes expediente, el cual quedara bajo resguardo de esta Dirección; dichos datos serán utilizados para los fines por los que fueron recabados.



H. AYUNTAMIENTO MUNICIPAL DE OTHON P. BLANCO
DIRECCIÓN GENERAL DE OBRAS PUBLICAS, DESARROLLO
URBANO Y ECOLOGIA.

Con fundamento al Artículo 118, del Reglamento de Desarrollo Urbano y Seguridad Estructural para el Municipio de Othón P. Blanco, la Dirección General de Obras Públicas, Desarrollo Urbano y Ecología, autoriza la presente:

LICENCIA DE CONSTRUCCION.

DATOS DE LA CONSTRUCCION:

Tipo : OBRA NUEVA
 uso: HOSPEDAJE
 Proyecto: HOTEL
 Descripción: SERVICIOS (detalle de áreas anexo), 4 SUITES Y 10 HABITACIONES.
 Ubicación: _____

VIGENCIA:

No LICENCIA: 000164
 Fecha de iniciación: 02-Julio-2018
 Fecha terminación: 02-Julio-2019
 Período de obra: 12 meses.

PARCELA 72 Z2 P1/1 0 000165 0000 0 JUAN SARABIA

FRACCIÓN 04 No. Lte Mza COL: EJIDO

SUPERFICIE DE CONSTRUCCION:

SUPERFICIES EXISTENTES:		SUPERFICIES A CONSTRUIR :	
Superficie total del predio:	<u>77,814.56</u> M ²	Superficie por nivel:	
		P.B: <u>3217.84</u> M ²	P.A: <u>285.20</u> M ²
Superficie const. P.B:	<u>3,217.84</u> M ²	Superficie por tipo de obra:	
Superficie const. P.A:	<u>285.20</u> M ²	Nueva: <u>3503.04</u> M ²	Reg: <u>0.00</u> M ²
		Amp.: <u>0.00</u> M ²	Renov: <u>0.00</u> M ²
		Demolicion: <u>0.00</u> M ²	
Superficie cubierta:	<u>3,503.04</u> M ²	Superficie Total en trámite:	<u>3503.04</u> M ²

RESUMEN DE AREAS:

SUPERFICIE CUBIERTA P. B:	<u>3,217.84</u> M ²	SUPERFICIE CUBIERTA TOTAL:	<u>3503.04</u>
SUPERFICIE EXTERIOR:	<u>74596.72</u> M ²	CAJONES DE ESTACIONAMIENTO:	<u>14</u>

Se extiende la presente Licencia de Construcción para los fines y usos que en esta se señalan a los 02 días del mes de Julio del año 2018.

Autorizó
DIRECTOR GENERAL DE OBRAS PÚBLICAS,
DESARROLLO URBANO Y ECOLOGÍA.

C. Ing. Roberto Chim Interiam.

DIRECCIÓN GENERAL DE OBRAS PÚBLICAS,
DESARROLLO URBANO Y ECOLOGÍA.



AYUNTAMIENTO 2014-2018
 OTHON P. BLANCO

De acuerdo a la Fracción III del Artículo 33 de la Ley de Transparencia y acceso a la Información Pública del Estado de Quintana Roo, le informamos que los datos personales proporcionados formaran parte de un sistema de datos personales y correspondientes expediente, el cual quedara bajo resguardo de esta Dirección; dichos datos serán utilizados para los fines por los que fueron recabados.



MUNICIPIO OTHÓN P. BLANCO
ESTADO DE QUINTANA ROO

H. AYUNTAMIENTO MUNICIPAL DE OTHON P. BLANCO
DIRECCION GENERAL DE OBRAS PUBLICAS
DESARROLLO URBANO Y ECOLOGIA

Con fundamento en el Artículo 118, del Reglamento de Desarrollo Urbano y Seguridad Estructural para el Municipio de Othón P. Blanco, la Dirección General de Obras Públicas, Desarrollo Urbano y Ecología, autoriza la presente:

LICENCIA DE CONSTRUCCION.

DATOS DE LA CONSTRUCCION:

Tipo : NUEVA
uso: COMERCIAL
Proyecto: TIENDA DE CONVENIENCIA
Descripción: CUBIERTA DE LOSA DE VIGUETA Y BOVEDILLA, APLANADOS COMUN, Y TRABES ARMADOS
Ubicación: avenida 3

VIGENCIA:

No LICENCIA: 000162
Fecha de iniciación: 20-Julio-2018
Fecha terminación: 20-Enero-2019
Período de obra: 180 días meses. 6

<u>avenida 3</u>	<u>2</u>	<u>32</u>	<u>57</u>	<u>FRACC HERRADURA</u>	<u>CHETUMAL</u>
CALLE	No.	Lte	Mza	COL:	CD

SUPERFICIE DE CONSTRUCCION:

SUPERFICIES EXISTENTES:	SUPERFICIES A CONSTRUIR :
Superficie total del predio: <u>350.59</u> m ²	Superficie por nivel:
Superficie const. P.B: <u>0.00</u> m ²	P.B: <u>223.40</u> m ² P.A: <u> </u> m ²
Superficie const. P.A: <u>0.00</u> m ²	Superficie por tipo de obra:
Superficie cubierta: <u>0.00</u> m ²	Nueva: <u>223.40</u> m ² Reg: <u>0.00</u> m ²
	Amp.: <u>0.00</u> m ² Renov: <u>0.00</u> m ²
	Demolicion: <u> </u> m ²
	Superficie Total en trámite: <u>223.40</u> m ²


RESUMEN DE AREAS:

SUPERFICIE CUBIERTA P. B: <u>223.40</u> m ²	SUPERFICIE CUBIERTA TOTAL: <u>223.40</u> m ²
SUPERFICIE EXTERIOR: <u>127.19</u> m ²	CAJONES DE ESTACIONAMIENTO: <u>4</u>

Se extiende la presente Licencia de construcción para los fines y usos que en esta se señalan a los días del mes de del año 201

Autorizó
Dirección General de Obras Públicas,
Desarrollo Urbano y Ecología

ING. ROBERTO CHIN INTERIAN



OTHÓN P. BLANCO

De acuerdo a la Fracción III del Artículo 33 de la Ley de Transparencia y acceso a la Información Pública del Estado de Quintana Roo, le informamos que los datos personales proporcionados formaran parte de un sistema de datos personales y correspondientes al expediente, el cual quedara bajo resguardo de esta Dirección; dichos datos serán utilizados para los fines por los que fueron recabados.



MUNICIPIO OTHON P. BLANCO
ESTADO DE QUINTANA ROO

H. AYUNTAMIENTO MUNICIPAL DE OTHON P. BLANCO
DIRECCION GENERAL DE OBRAS PUBLICAS
DESARROLLO URBANO Y ECOLOGIA

Con fundamento en el Artículo 118, del Reglamento de Desarrollo Urbano y Seguridad Estructural para el Municipio de Othón P. Blanco, la Dirección General de Obras Públicas, Desarrollo Urbano y Ecología, autoriza la presente:

LICENCIA DE CONSTRUCCION.

DATOS DE LA CONSTRUCCION:

Tipo : NUEVA
uso: EJIDAL
Proyecto: CASA EJIDAL
Descripción: MUROS DE BLOCK HUECO, LOSA ARMADA CON VARILLA

VIGENCIA:

No LICENCIA: 000047
Fecha de iniciación: 26/MARZO/2018
Fecha terminación: 26/MARZO/2019
Período de obra: 365 días meses. 12

Ubicación: CARRETERA CAFETAL MAHAHUAL S/N 0 0 0 MAHAHUAL
CALLE No. Lte Mza COL: CD

SUPERFICIE DE CONSTRUCCION:

SUPERFICIES EXISTENTES:

Superficie total del predio: 600,00 m²
Superficie const. P.B: _____ m²
Superficie const. P.A: _____ m²
Superficie cubierta: 0,00 m²

SUPERFICIAS A: CONSTRUIR: X DEMOLER :

Superficie por nivel:
P.B: 300,00 m² P.A: 393,00 m²
Superficie por tipo de obra:
Nueva P.B: _____ m² Nueva. P.A _____ m²
Antigua P.B: _____ m² Renov: _____ m²
Interes Social: _____ m²
Superficie Total en trámite: 693,00 m²

RESUMEN DE AREAS:

SUPERFICIE CUBIERTA P. B: _____ m² SUPERFICIE CUBIERTA TOTAL: 243,49 m²
SUPERFICIE EXTERIOR: _____ m² CAJONES DE ESTACIONAMIENTO: 10

Se extiende la presente Licencia de construcción para los fines y usos que en esta se señalan a los 26 días del mes de MARZO del año 2018

Autorizó
DIRECTOR GENERAL DE OBRAS PUBLICAS
DESARROLLO URBANO Y ECOLOGIA

ING. ROBERTO CHIM INTERIAN



M. Ayuntamiento Municipal
OTHÓN P. BLANCO

De acuerdo a la Fracción III del Artículo 33 de la Ley de Transparencia y acceso a la Información Pública del Estado de Quintana Roo, le informamos que los datos personales proporcionados formaran parte de un sistema de datos personales y correspondientes expediente, el cual quedara bajo resguardo de esta Dirección; dichos datos serán utilizados para los fines por los que fueron recabados.