




COMERCIO



CLINICA



AREA DE USOS MULTIPLES



FUNERARIA



DOMO



AV. LEONA VICARIO




CENTRO EDUCATIVO



UNIDAD DEPORTIVA



VEGETACION PREDOMINANTE



H. AYUNTAMIENTO
OTHON P. BLANCO

2008-2011

DIRECCIÓN GENERAL DE DESARROLLO URBANO
Y MEDIO AMBIENTE

DIRECCIÓN DE PLANEACION Y REGULACION
URBANA

SIMBOLOGIA

VIALIDAD

- Vialidad principal
- Vialidad secundaria

EQUIPAMIENTO

- Educación
- Salud
- Religioso
- Administración
- Deportivo
- Mercado
- Cultural
- Tanque elevado
- Hotel
- Restaurante
- Kiosko

TRANSPORTE

- Sitio de taxis
- Parada de autobús

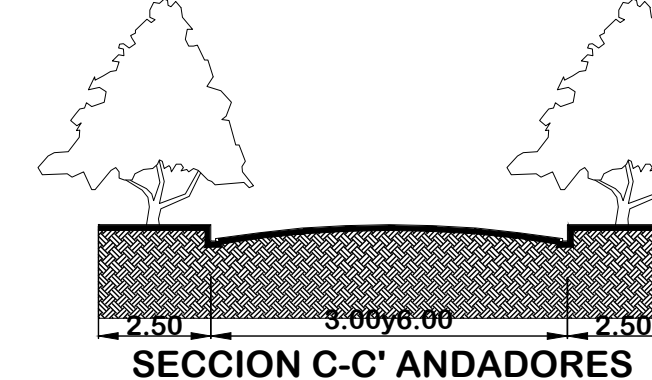
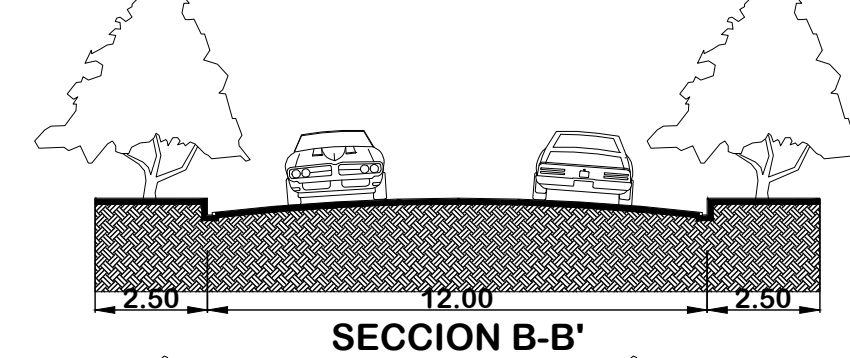
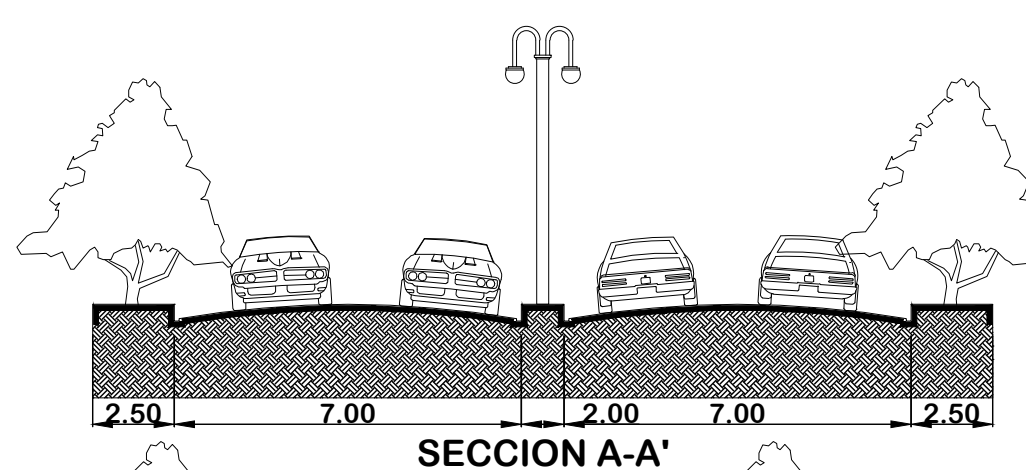
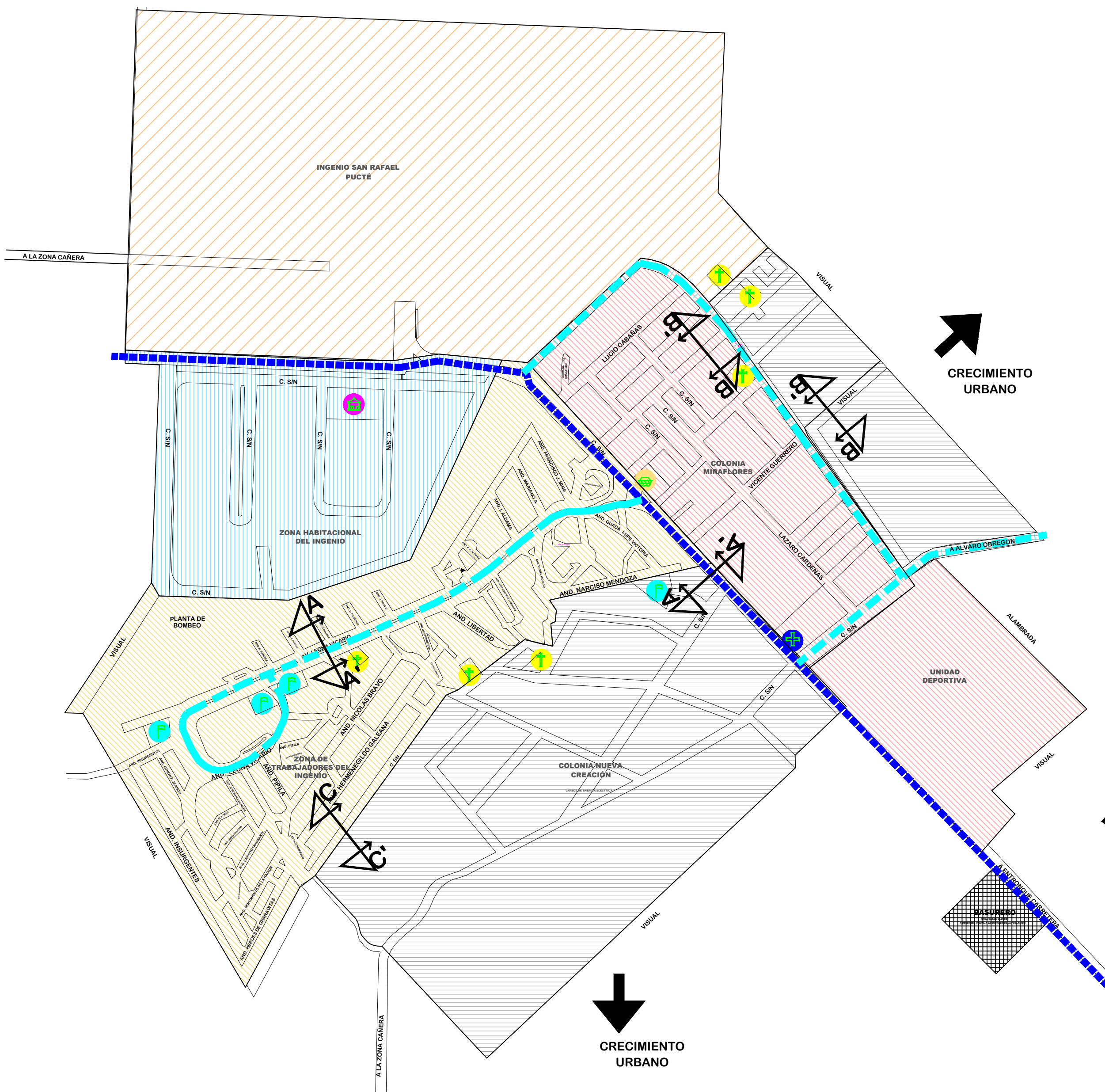
CRECIMIENTO URBANO

- ↑ dirección del crecimiento 1995-2005

Crecimiento Urbano

DIAGNÓSTICO INTEGRADO

1. LIMITACIÓN DE TERRENOS PARA EL CRECIMIENTO URBANO AL PONIENTE POR EL INGENIO Y AL SUR POR EL RETORNO AL BOULEVARD
2. ANDADORES EN ESTADO DEFECTUOSO
3. VIVIENDAS EN DESNIVEL CON EL BOULEVARD CAUSANDO INUNDACIONES
4. FALTA INTEGRACIÓN DE LA PLAZA CÍVICA, FRENTE A LA DELEGACIÓN MUNICIPAL, CON LA PLAZA DEL MERCADO
5. FALTA DE SERVICIOS MÉDICOS DURANTE LOS FINES DE SEMANA
6. DEPENDENCIA ECONÓMICA DEL INGENIO SAN RAFAEL PUCTÉ
7. LOTES PEQUEÑOS SIN POSIBILIDAD DE HORTALIZAS
8. DIFERENCIACIÓN SOCIAL MARCADA ENTRE TRABAJADORES Y FUNCIONARIOS DEL INGENIO, COMERCIANTES Y PRODUCTORES CAÑEROS



PROGRAMA DE DESARROLLO URBANO DE LOS CENTROS DE POBLACION DE NICOLAS BRAVO, JAVIER ROJO GÓMEZ Y ALVARO OBREGÓN,

MPIO, OTHÓN P. BLANCO, Q.ROO.

ROJO GÓMEZ DIAGNÓSTICO INTEGRADO