
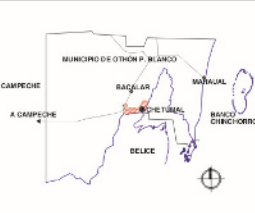


AYUNTAMIENTO DEL MUNICIPIO DE QUINTANA ROO



MUNICIPIO DE CHETUMAL



MUNICIPIO DE CHETUMAL

**SIMBOLOGIA**

POLÍGONO DEL ÁMBITO DE APLICACIÓN  
 LOCALIDADES

**SIMBOLOGIA BASE**


- CURVAS DE NIVEL
- CORRIENTES DE AGUA
- ZONAS DE CULTIVO
- VEGETACIÓN NATURAL, DENSA
- VEGETACIÓN NATURAL
- CUERPOS DE AGUA
- HUMEDALES
- ÁREA METROPOLITANA
- LÍMITE INTERNACIONAL
- LÍMITE DE ASENTAMIENTO HUMANO (POCÍ-BACALAR)

NOTA: LOS LÍMITES CARTOGRAFICOS SON APROXIMADOS

PROGRAMA DE DESARROLLO URBANO DEL ÁREA METROPOLITANA DE CHETUMAL, CALDERITAS, XUL-HA, MUNICIPIO DE CHETUMAL, Q. ROO.

Proyecto	FECHA	ESCALA	HOJA
ÁMBITO DE APLICACIÓN	DEL 15/03/2009	1:50,000	D.1
ELABORADO POR EL DISEÑO	PROYECTO Y DISEÑO DE	REVISADO POR EL DISEÑO	REVISADO POR EL DISEÑO
DR. HÉCTOR RAMÍREZ	DR. ENRIQUE RAMÍREZ	MARCO ANTONIO RAMÍREZ	DR. ENRIQUE RAMÍREZ

0 100 200 300 400 500 METROS



PROYECTO D.1