



GOBIERNO DEL ESTADO DE YUCATÁN



MUNICIPIO DE CHETUMAL



MUNICIPIO DE OTÓN P. BLANCO

CAMPECHE A CAMPECHE BACALAR CHETUMAL BACALÁ DZIBICHÓN DELICE

**SIMBOLOGIA**

SERVICIOS A LA VIVIENDA ZONA METROPOLITANA

- LÍMITE AGEB
- NIVEL DE SERVICIO/AGEB
- 0.00%/0.00% = % DE VIVIENDAS SERVIDAS CON DRENAJE
- 0.00%/0.00% = % DE VIVIENDAS SERVIDAS CON AGUA ENTUBADA
- SIC SIN INFORMACIÓN CENSAI
- S.I.C.

**SIMBOLOGIA BASE**


- CURVAS DE NIVEL
- CORRIENTES DE AGUA
- ZONAS DE CULTIVO
- VEGETACIÓN NATURAL DENSA
- VEGETACIÓN NATURAL
- CUERPOS DE AGUA
- HUMEDALES
- ÁREA METROPOLITANA
- LÍMITE INTERNACIONAL
- LÍMITE DE ASENTAMIENTO HUMANO (POCT-BACALAR)

NOTA: LOS LÍMITES CARTOGRAFICOS SON APROXIMADOS

PROGRAMA DE DESARROLLO URBANO DEL ÁREA METROPOLITANA DE CHETUMAL, CALDERITAS, XUL-HA, MUNICIPIO DE OTÓN P. BLANCO, Q. ROO.			
SERVICIOS A LA VIVIENDA	Escala 1:50,000	Escala 1:50,000	Escala 1:50,000
Elaborado por el INEGI	Proyecto Urbano de Otón P. Blanco	Escala 1:50,000	Fecha 15/05/2006
Elaborado por el INEGI	Proyecto Urbano de Otón P. Blanco	Escala 1:50,000	Fecha 15/05/2006

1:50,000

0 100 200 300 400 500 METROS



NORTE