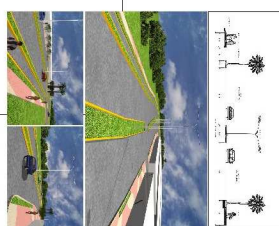


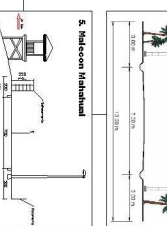
1. Avenida General (antes Av. del Hongo)



2. Avenida Principal




3. Boulevard Terrestre



4. Calle Secundaria



5. Hasecon Mahinaul



Detalle 1 Hasecon Mahinaul (primer etapa)

Detalle 2 Hasecon Mahinaul (segunda etapa)

6. Vialidad de acceso

7. Vialidad de Circunvalacion

**QUINTANA ROO**

**MODIFICACION DEL PROGRAMA DE DESARROLLO URBANO DE MAHARUAH, MUNICIPIO DE OTHON P. BLANCO, QUINTANA ROO**

**DATOS DEL PLANO**

Nombre: Vialidad y Transporte  
 Clave: E-11  
 Fecha: Noviembre de 2007  
 Plano: Ulico

Nota: Este plano sustituye al publicado en el Periódico Oficial del Gobierno del Estado con fecha 17 de marzo de 2005 "Programa de Desarrollo Urbano de Mahahual"

**UBICACION GEOGRAFICA**

**SIMBOLOGIA**

<b>Limites</b>	<b>Corredores</b>
<ul style="list-style-type: none"> <li>Línea de Costa</li> <li>Zona de estudio</li> <li>Comunidad</li> <li>Cambio de terreno</li> </ul>	<ul style="list-style-type: none"> <li>Corredor principal</li> <li>Corredor secundario</li> </ul>
<b>Jerarquía</b>	<b>Topografía (MSNM)</b>
<ul style="list-style-type: none"> <li>Avenida Principal</li> <li>Calle Secundaria (C y C+1)</li> <li>Manejo de drenaje</li> <li>Manejo de drenaje</li> <li>Vialidad de acceso</li> <li>Vialidad de Circunvalación</li> <li>Carreteras</li> <li>Carreteras internas</li> </ul>	<ul style="list-style-type: none"> <li>0-1</li> <li>1-2</li> <li>2-3</li> <li>3-4</li> <li>4-5</li> </ul> <p>10-24 m. Regulado por el FODT. Costa Maya</p>

**EL GOBERNADOR DEL ESTADO**  
 Lic. Felipe Arturo González Cuauhtémoc

**SECRETARÍA DE DESARROLLO URBANO Y MEDIO AMBIENTE**  
 Ing. Francisco Javier Díaz Cevallos

**PRESIDENTE MUNICIPAL DE OTHON P. BLANCO**  
 Lic. Doris Arellano Castillo Madrid

**DIRECCIÓN DE DESARROLLO URBANO DE OTHON P. BLANCO**  
 Arq. Eloy Stalin Quintan Jiménez

**Escala Gráfica**  
 0 300 600 Metros

**Orientación**  
 N