
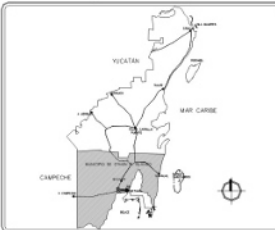


GOBIERNO DEL ESTADO DE QUINTANA ROO



MUNICIPIO DE OTHON P. BLANCO



SIMBOLOGIA

<ul style="list-style-type: none"> AEROPUERTO ASISTENCIA HOTEL CIUDAD CAPITAL FRONTEON ELEVACION LIMITE MUNICIPAL 	<ul style="list-style-type: none"> FARO TORRE AMARILLENTA MICROONDAS ACCESO 	<ul style="list-style-type: none"> CUERPO DE AGUA PANTANO TRONCO MUERTO A VOLUNTAD RIESGO
---	---	---

NOTA: LOS LIMITES CARRIOPUERTOS SON APROXIMADOS

PROGRAMA DE DESARROLLO URBANO DEL MUNICIPIO OTHON P. BLANCO, QUINTANA ROO.

FECHA: 2010

ANÁLISIS DEL MEDIO AMBIENTE

ACTUALIZADO: 2010

ESCALA: 1:250,000


PROYECTO: D-2

ELABORADO POR: [Logo]

REVISADO POR: [Logo]

COORDINADOR: [Logo]

ELABORADOR: [Logo]





PROYECTO