
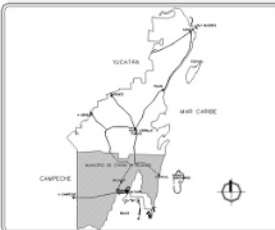


GOBIERNO DEL ESTADO DE QUINTANA ROO



MUNICIPIO DE FELIPE CARRILLO PUERTO



SIMBOLOGIA

ENLACES TERRESTRES

- RED TRONCAL NACIONAL-PENINSULAR
- RED MUNICIPAL

ENLACES AEREOS

- AEROPUERTO
- AEROPISTA

ENLACES NAUTICOS

- MUELLE

OTROS

- 1 AGUA POTABLE (POZOS PROFUNDOS)
- CENTRAL GENERADORA ELÉCTRICA
- MICROONDAS

NOTA: LOS LÍMITES GEOGRÁFICOS SON APROXIMADOS

PROGRAMA DE DESARROLLO URBANO DEL MUNICIPIO, OTHON P. BLANCO, QUINTANA ROO


<p>PROYECTO: INFRAESTRUCTURA URBANA</p> <p>FECHA: 2020</p>	<p>ESCALA: 1:250,000</p> <p>FECHA DE ELABORACIÓN: 15 DE ABRIL DE 2020</p>	<p>D6</p>
--------------------------------------------------------------------------	-----------------------------------------------------------------------------------------	------------------

ELABORADO POR: **ING. JUAN CARLOS GARCÍA GARCÍA**


PROYECTO DE DISEÑO: **ING. JUAN CARLOS GARCÍA GARCÍA**

REVISADO POR: **ING. JUAN CARLOS GARCÍA GARCÍA**

APROBADO POR: **ING. JUAN CARLOS GARCÍA GARCÍA**



0 100 200 METROS



NORTE