
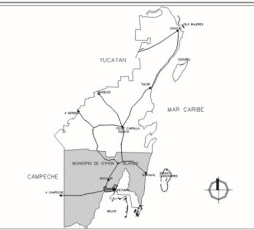



GOBIERNO DEL ESTADO DE QUINTANA ROO



MUNICIPIO DE OTTHON P. BLANCO



SIMBOLOGIA


HURACANES

| | | |
|--|--|--|
| | | |
| | | |
| | | |
| | | |
| | | |
| | | |
| | | |

NOTA: LOS LÍMITES CARTOGRAFICOS SON APROXIMADOS

PROGRAMA DE DESARROLLO URBANO DEL MUNICIPIO OTTHON P. BLANCO, QUINTANA ROO.

RIESGOS Y VULNERABILIDAD

ESCALA: 1:400,000

UNIDAD: KILOMETROS

FECHA: MAYO 2005

D.8

EL GOBIERNO DEL ESTADO

EL MUNICIPIO

PRESENTE A MANERA DE OFICINA Y FIRMADO


EL COM. MUN. DE F. CARRILLO P.


MANEJO DE RIESGOS Y VULNERABILIDAD

MANEJO DE RIESGOS Y VULNERABILIDAD

ELABORADO POR

ELABORADO POR




NORTE