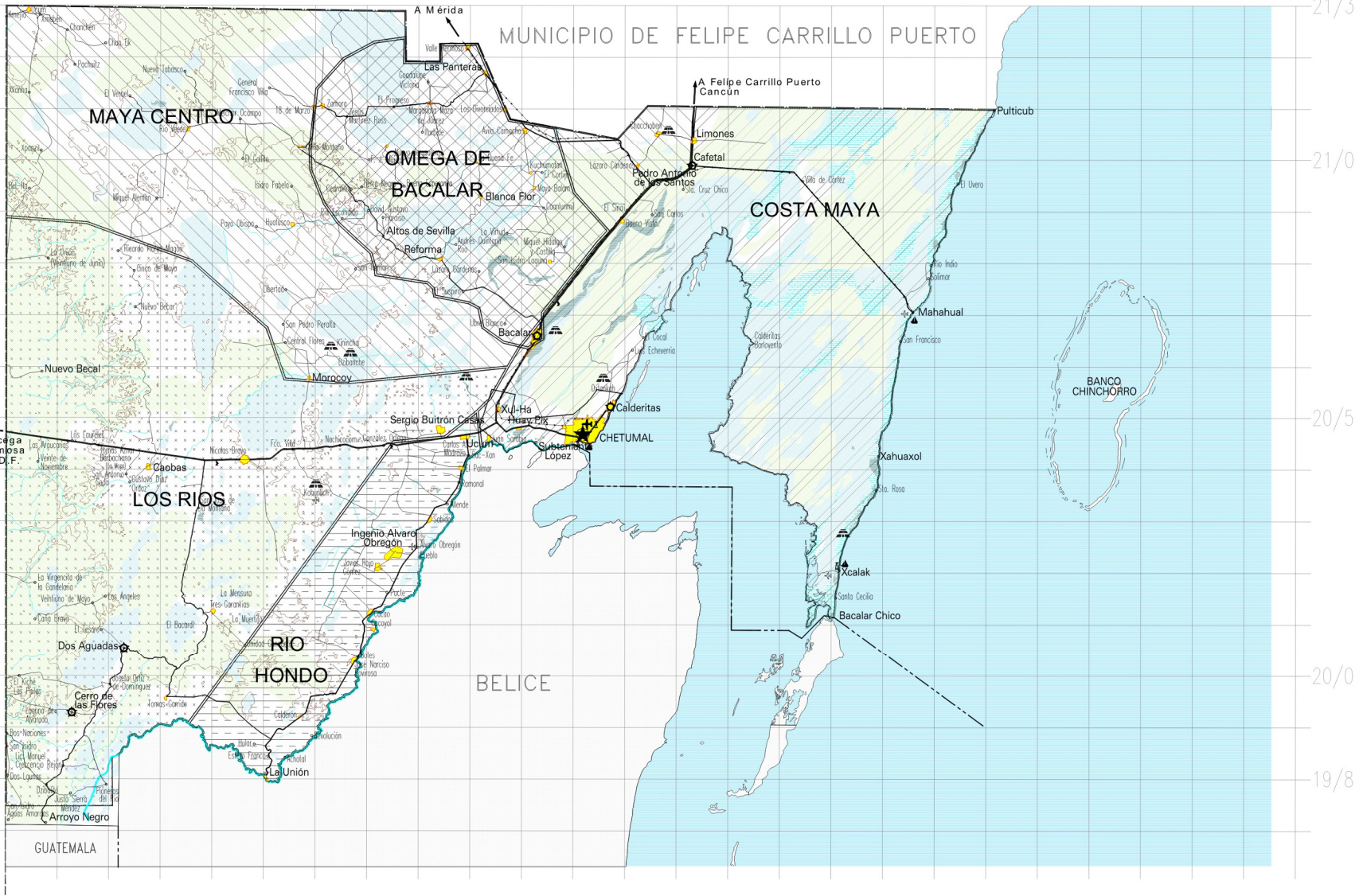


ESTADO DE CAMPECHE

MUNICIPIO DE FELIPE CARRILLO PUERTO




21/3

21/0


20/5

20/0

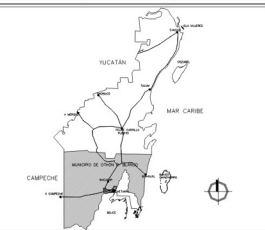
19/8



GOBIERNO DEL ESTADO DE QUINTANA ROO



MUNICIPIO DE OTTHON P. BLANCO



SIMBOLOGIA

MAYA CENTRO
COSTA MAYA
LOS RIOS
RIO HONDO
OMEGA DE BACALAR

AEROPUERTO	FARO	CUERPO DE AGUA
ASERRÍO	ZONA ARQUEOLÓGICA	MUNICIPIO DE AGUA
MUELLE	MICROZONAS	MAR QUE LIMITA
CAJ. CAPITAL	ALCALDE	CUERPO DE AGUA
PUENTE INTERNACIONAL	CUERPO DE AGUA	MUNICIPIO
CAJ. TERCER	CUERPO DE AGUA	CUERPO DE AGUA
LÍMITE MUNICIPAL	CUERPO DE AGUA	CUERPO DE AGUA
LÍMITE ESTADAL	CUERPO DE AGUA	CUERPO DE AGUA
LÍMITE INTERNACIONAL	CUERPO DE AGUA	CUERPO DE AGUA

NOTA: LOS LÍMITES CARTOGRAFICOS SON APROXIMADOS

PROGRAMA DE DESARROLLO URBANO DEL MUNICIPIO OTTHON P. BLANCO, QUINTANA ROO.

ZONIFICACIÓN

ESCALA: 1:250,000

PROYECTADO EN: 2008

E.6

ALTERNATIVAS DE SITIO


USO DEL TERRENO


PRESENCIA DE VULNERABILIDAD

USO DEL TERRENO

SELECCIÓN DE SITIO

USO DEL TERRENO





NORTE

A Escarcega Villahermosa México D.F.

GUATEMALA

BELICE

BANCO CHINCHORRO