



ESTADO DE CAMPECHE

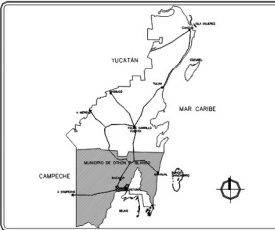
MUNICIPIO DE FELIPE CARRILLO PUERTO



GOBIERNO DEL ESTADO DE QUINTANA ROO



MUNICIPIO DE OTTHON P. BLANCO



SIMBOLOGIA

ÁREAS AMBIENTALES ESTRATÉGICAS

ENLACES DE VINCULACIÓN TERRESTRE

- ENLACE DE VINCULACIÓN TERRESTRE NACIONAL
- ENLACE DE VINCULACIÓN TERRESTRE SUBREGIONAL
- ENLACE DE VINCULACIÓN TERRESTRE PARADISIACA
- ENLACE DE VINCULACIÓN TERRESTRE DE SITIOS

ENLACES DE VINCULACIÓN NAUTICAS

- ENLACE DE VINCULACIÓN NAUTICA TERRESTRE
- ENLACE DE VINCULACIÓN NAUTICA MARITIMA
- ENLACE DE VINCULACIÓN NAUTICA INTERIOR
- ENLACE DE VINCULACIÓN NAUTICA EXTERIOR

ENLACES DE VINCULACIÓN AEREAS

- ENLACE DE VINCULACIÓN AEREA NACIONAL
- ENLACE DE VINCULACIÓN AEREA LOCAL
- ENLACE DE VINCULACIÓN AEREA PARADISIACA
- ENLACE DE VINCULACIÓN AEREA LOCAL

NOTA: LOS LÍMITES CARTOGRAFICOS SON APROXIMADOS

PROGRAMA DE DESARROLLO URBANO DEL MUNICIPIO OTTHON P. BLANCO, QUINTANA ROO.

<p>ALTA: 1:250,000</p> <p>ESCALA:</p>	<p>FECHA: 1 DE MAYO DE 2008</p> <p>ESTADO:</p>	<p>E.8</p>
---------------------------------------	--	-------------------

EL DISEÑO DEL SITIO: [Logo]

LA HOJA ORIGINAL: [Logo]

LA HOJA ORIGINAL: [Logo]

PRESENTE Y FUTURO: [Logo]

LA CORONA: [Logo]

LA CORONA: [Logo]

SEGURO EN SU VIDA: [Logo]

LA CORONA: [Logo]

LA CORONA: [Logo]

LA CORONA: [Logo]

LA CORONA: [Logo]

LA CORONA: [Logo]

NOTA: LOS LÍMITES CARTOGRAFICOS SON APROXIMADOS

1:250,000

NORTE