







SIMBOLOGIA

-  ÁREA URBANA ACTUAL
-  CENTRO DE BARRIO
-  CORREDOR URBANO
-  ZONA INDUSTRIAL
-  DEPENDENCIA FEDERALES
-  PUENTE INTERNACIONAL

Simbología Básica

| | | |
|-----------------------------------------------------------------------------------------------------------------|------------------------------------------------------------------------------------------------------------------|--------------------------------------------------------------------------------------------------------------|
|  Límite Internacional |  Vías |  Arroyo |
|  Límite Área Urbana Actual |  Línea de Energía Eléctrica |  Laguna |
|  Troncalina |  Acueducto |  Canchales de Agua |
|  Instalación Privada |  Río |  Canchales y Estaciones |

NOTA: LOS LÍMITES CARTOGRAFICOS SON APROXIMADOS

PROGRAMA PARCIAL DE DESARROLLO URBANO DE SUBTENIENTE LÓPEZ MUNICIPIO DE OTHÓN P. BLANCO

| | | | |
|-----------------------------|---------------------------------------|----------------------------|-------------------------|
| ESCALA | 1:3,000 | CLASE | D.4.2 |
| ESTRUCTURA URBANA | Kilómetros | | |
| FECHA DE ELABORACIÓN | MAYO 2008 | | |
| PREPARADO POR | PRESENTE MUNICIPAL DE OTHÓN P. BLANCO | COORDINADOR GENERAL | ING. JOSÉ MANUEL GARCÍA |
| ELABORADO POR | ING. JESÚS ANTONIO GARCÍA | REVISADO POR | ING. JOSÉ MANUEL GARCÍA |

