

# Guía Turística

*Mahahual*  
pueblo ecoturístico

*Xcalak*

Descarga esta guía aquí:



# ÍNDICE



## MAHAHUAL

Antecedentes Históricos.....	2
Mahahual hoy.....	3
Actividades en Mahahual.....	4
Tour Operadoras.....	6
Restaurantes.....	8
Hospedaje.....	10
Transporte.....	12

## XCALAK

Antecedentes Históricos.....	14
Xcalak hoy.....	15
Actividades en Xcalak.....	16
Bacalar Chico.....	17
Tour Operadoras.....	18
Restaurantes.....	19
Hospedaje.....	20



# Antecedentes Históricos

En 1909, poco después de la creación del Territorio Federal de Quintana Roo, el C. Valerio Rivero Rivero residente de la comunidad de Xcalak adquiere un terreno donde actualmente se ubica la localidad de Mahahual, posteriormente, en 1937, el señor Valerio A. Rivero Anduze, también nativo de Xcalak, adquiere a su vez una fracción del predio de Mahahual. En estos ranchos llegaron a vivir más de 10 familias, dedicadas a la producción de 'copra', pulpa seca del coco, de donde se extrae el aceite del mismo. El paso del huracán Janet en 1955, de categoría 5 con vientos de 280 km / h, por el sur de Quintana Roo ocasionó la pérdida y destrucción de los cocales y el consecuente abandono del rancho en Mahahual.

En la década de los ochenta, los C. Álvaro Nemesio y Valerio Primo Rivero adquieren el predio del rancho de Mahahual, en 1981 ambos venden al gobierno del estado de Quintana Roo; y en mismas fechas la comunidad de pescadores de Xcalak solicita al gobierno del estado un terreno donde construir un campamento pesquero, quedando establecido en Mahahual, lo que da origen a la comunidad de pescadores que actualmente se asienta en esta localidad.

Mahahual hasta fines del siglo XX había sido una pequeña villa de pescadores poco conocida, a ella únicamente acudían habitantes de las comunidades aledañas y de Chetumal para aprovechar sus playas y sitios de recreo sin desarrollar turísticamente. No es hasta el 21 de agosto de 2007, que el huracán Dean, de categoría 5 y vientos de 270 km/h tocó tierra en Mahahual, siendo la localidad más afectada por su impacto, destruyendo el 80% de sus edificios e infraestructura.

Gracias a los residentes de la comunidad y al apoyo de diferentes instancias gubernamentales, se llevó a cabo el proyecto de «Nuevo Mahahual», el cual incluyó la construcción de un nuevo malecón, un andador de 1700 metros que posibilita gozar a los visitantes de la playa pública de mayores dimensiones en Quintana Roo. Son más de mil metros de blanca arena y aguas cristalinas a disposición de todos los visitantes.



# Mahahual hoy...

Ubicado en la zona sur del caribe mexicano, a 142 km de Chetumal, dentro de la región denominada Gran Costa Maya, Mahahual es un nuevo desarrollo que cautiva y confirma la inagotable riqueza natural de México. El cual se ha convertido en el lugar ideal para gozar de unas vacaciones de fantasía, sin preocupaciones, en un completo ambiente de paz y tranquilidad. Su característica como destino turístico, es la preservación de su entorno y desarrollo urbano con el que cuenta, un lugar bohemio, para disfrutar del mar, arena y sol, único en el sur. Pasear en bicicleta en su malecón o caminar en su blanca arena disfrutando de la puesta de sol, ha convertido a este destino y pueblo ecoturístico en un lugar por excelencia de amantes de la naturaleza.

La oferta de hospedaje se compone de hoteles y cabañas ecoturísticas que te brindan servicios de calidad para una estadia placentera en pro de la sustentabilidad.

Mahahual te brinda diversas opciones con la variedad de restaurantes localizados a lo largo del malecón, los cuales te garantizan calidad en el servicio y un sabor para deleitarte con platillos del mar y comida internacional; te permite disfrutar de una exquisita cena a la luz de la luna, y todo lo necesario para hacer de un momento una experiencia inolvidable.

Parte de la economía de Mahahual se debe a los pescadores locales, pero un factor determinante es el turismo en la actualidad, que ha coadyuvado a este desarrollo y principal actividad económica.

Mahahual es una población integrada al municipio de Othón P. Blanco, su nombre deriva de una variedad de árboles particulares de la región, '*majagua*', una especie de plantas con flores grandes en forma de trompeta, originario de las Antillas.

Se caracteriza por ser un lugar de hermosas playas, selva virgen y humedales, rodeado de maravillas como Banco Chinchorro, la Reserva de la Biosfera de Sian Ka'an que inicia en Pulticub y los arrecifes de Xcalak.





# Actividades en Mahahual

En este majestuoso destino se pueden llevar a cabo diferentes actividades para diversión y entretenimiento de todos los visitantes, tales como:

- Tours en barco.
- Deportes acuáticos.
- Práctica de kayak.
- Buceo y esnórquel.
- Buceo con tiburones.
- Surf, windsurf y kitesurf.
- Excursiones de pesca.
- Paddle o Surf de remo.
- Visita Banco chinchorro.
- Disfruta una aventura a lo grande, en el Parque Temático Acuático Mayan Lost Kingdom.
- Adéntrate al puerto costa maya y vive la experiencia de un concepto innovador.

## ✦ NO TE PIERDAS...

En Mahahual podrás degustar platillos a base de Pez León, los cuales fueron implementados a la gastronomía para combatir el desequilibrio ecológico provocado por esta especie invasora.

Una de las actividades más importantes en este destino es la pesca deportiva, por lo cual se llevan a cabo diversos torneos internacionales de pesca al año.

## ✦ ¿CÓMO LLEGAR?

Partiendo desde Chetumal a aproximadamente 142 km. Se localiza al tomar la carretera Chetumal-Cancún 307, hasta encontrar la desviación en el km 66, hacia la carretera Cafetal-Mahahual, posteriormente a 56 kilómetros se encuentra la comunidad de Mahahual.

Partiendo de Cancún, a aproximadamente 356 km.

Se encuentra en la carretera Cancún - Chetumal 307, hasta encontrar la desviación Cafetal-Mahahual, posteriormente a 26 kilómetros se encuentra la comunidad de Mahahual.


Transporte público: partiendo de la ciudad de Chetumal tendrás la opción de abordar un autobús directamente de la terminal del ADO en la avenida Insurgentes esquina Veinte de Noviembre, o ADO centro en la línea CARIBE, ubicado en la Av. Belice esquina Cristóbal Colón, a espaldas del mercado Ignacio Manuel Altamirano (Mercado Viejo).

El tiempo de recorrido es aproximadamente de 01:40 min

Entre lo más destacado de Mahahual está su proximidad con el Banco Chinchorro, una isla coralina oceánica con 46 kilómetros de largo y 15 de ancho, de forma elíptica con una laguna interior que comunica al mar, y con una profundidad promedio de cinco metros. Dentro de la laguna surgen tres islotes, uno en medio llamado Cayo Centro, y otros dos en los extremos: Cayo Norte y Cayo Lobos.

Banco Chinchorro se localiza aproximadamente a 24 kilómetros de la costa del sur de Quintana Roo, un parque nacional marino, rico en biodiversidad, hogar de numerosas especies, así como el cementerio de galeones españoles e ingleses del siglo XVI y XVII, que en la actualidad son museos submarinos. Es un lugar ideal para practicar buceo o snorkel, pues los ojos no dejan de maravillarse ante los colores de la variedad de vida marina y formaciones de coral. Obtuvo la categoría de reserva de la biosfera en 1996, como Área Natural Protegida (ANP).

El atolón más grande de México y el segundo de mayor tamaño en el planeta, después de la gran barrera de coral en Australia; y funciona como barrera natural que protege las playas de Mahahual por lo que éstas son de blanca arena, poca pendiente y suave oleaje.



El 22 de febrero del 2001, fue inaugurado el Puerto de Cruceros Costa Maya, en Mahahual, el cual representa un impulso importante en la economía de este destino, derivado del importante arribo de cruceros a nivel internacional. El Puerto Costa Maya es el primer muelle del Caribe especialmente diseñado para cruceros y consolidado como el segundo puerto con mayor atraque de cruceros de todo México después de Cozumel; pues recibe más de un millón de cruceristas cada año, tiene la capacidad de atender hasta cuatro cruceros simultáneamente y entretiene a los visitantes en una atmósfera que enseña la herencia antigua y colonial del Caribe mexicano con todas las comodidades posibles. El Puerto Costa Maya ofrece un moderno y exclusivo centro comercial, restaurantes, bares y alberca, está abierto, actualmente, al público en general adquiriendo un Port Pass que incluye show interactivo y degustación de Cacao (KAKAW, Chocolate Factory), Show interactivo y degustación de Tequila (TEQUILA, The Heart of México) y Aviario (AVIARIUS, Vuelo en libertad) o puedes contratar un tour en el Parque Acuático LOST MAYAN KINGDOM, parque temático inspirado en las expediciones a la jungla de los años 40, mismo que se encuentra dentro de este importante destino turístico, ofreciendo al turista un producto más para disfrutar en familia.



# TOUR OPERADORES



## AMIGOS DEL MAR

Scuba Center  
Calle Coronado sn, Mahahual.  
984 151 6758



## BUCANEROS DEL CARIBE

Centro de Buceo, Calle Sierra  
Buceo y Snorkeling.  
983 1100159



## BUCEANDO MAHAHUAL

Avenida Mahahual s/n, Centro  
984 130 7716



## CENTRO DE BUCEO MAR ADENTRO

Malecón km 0,3 Entre el hotel  
Quinto Sole y los apartamentos  
Aquastar. 983 125 5207



## CHINCHORRO TOURS BUCEO Y SNORKELING

983 123 7639



## DIVING SHOP

Excursiones acuáticas, Buceo,  
Snorkel, Discovery, Malecón  
Mahahual  
984 130 7716



## DOCTOR DIVE

Excursiones acuáticas, Malecón  
con Calle Martillo y Calle  
Coronado. 983 103 6013



## DREAM TIME DIVE CENTER

Costera Mahahual, km 2.5  
983 124 0235



## GYPSEA DIVERS

Calle Huauchinango,  
Detras del National Beach Club



**MAHAHUAL DIVE CENTRE**

Centro de buceo  
Malecón s/n, Col. Mahahual  
983 102 0992



**MANTA RAYA TOURS**

Buceo y Snorkeling  
9831074329



**NEPTUNO TOURS**

Tours, Snorkel, Pesca, Paseo en lancha, Malecón Mahahual  
983 116 4989



**PEPE DIVE MAHAHUAL**

Malecón de Mahahual,  
esquina con, Robalo,  
984 188 4357



**TAKATA EXPERIENCE**

Buceo y Snorkeling.  
El Cafetal-Mahahual C.P 77940  
983 176 5853



**TUCAN COSTA MAYA**

Agencia de viajes, transportadora y operadora turística  
info@tucancostamaya.com  
9831265554  
9831231436



**ZONA BUCEO MAHAHUAL**

Calle Robalo s/n, Centro,  
Mahahual  
983 107 9385



# RESTAURANTES



## BAMBU CAFÉ

Calle Martillo con Malecón  
983 183 1355



## BEACH CLUB "EL CASTILLO"

Camino Costero  
Mahahual-Xcalak Km. 11.5  
983 110 5918



## BIG MAMA

Calle Huachinango  
entre Cherna y Martillo  
983 165 3092

## CAMARONCITO CARIBEÑO

Calle Huauchinango 12,  
Mahahual C.P. 77976

## CAPITÁN MONO

Malecón con calle Martillo  
9831176080

## CARBO GRILL

Calle Almeja con Malecón  
983 130 9242

## COCINA ECONÓMICA BERTHA

Calle Sierra con Huachinango  
9831177257

## COLIBRÍ CAFÉ

Calle Sierra con Huachinango  
9831161314

## DI VINO DELICIAS ITALIANAS

Calle Huachinango con  
calle Coronado  
983 835 8939

## DI VINO DELICIAS MEXICANAS

Av. Paseo del Puerto  
con calle Chinchorro  
9831171480

## DOLCHE-VITA

Malecón Calle Martillo  
y Calle Coronado  
983 103 6013

## FOOD TRUCK COMANDANTE

Av. Laguna Milagros

## IBIZA SUNSET

Calle Martillo con Malecón  
9831542293

## IZOTE MAHAHUAL

Calle Huachinango  
9831823494

## KIMBARA RESTAURANTE CARIBEAN

Av. Mahahual S/N  
983 752 8005





**LA TARTAleta**

Calle Sierra  
con Malecón



**MARAMAO RESTAURANTE**

Malecón s/n  
983 834 5799



**MAYA CHAN BEACH**

Carretera Mahahual-Xcalak  
Km. 6.5  
983 101 3585

**NOHOCH KAY**

Avenida Mahahual Mz 20  
983 122 7293

**PIZZA PAPI**

Av. Paseo del Puerto  
con Calle Konhunlich  
9831040667

**RESTAURANTE LA CAPITANA**

Malecón con Calle Coronado  
983 181 6025

**SALUMAR**

Malecón con Calle Atún  
8345784

**TAPAS BAR**

Costa Maya, Mahahual.  
983 834 5888

**THE CRAZY LOBSTER**

Av. Mahahual con  
Calle Huachinango 28  
998 230 9283

**TIPSY TURTLE**

Calle Sierra con Malecón  
983 753 5900

**TONYS**

Av. Mahahual  
9831566443

**TUKANO RESTAURANTE**

Huachinango Esq. Barracuda  
983 103 6013

**YAYA BEACH**

Calle Coronado  
con Huachinango  
984 142 8058





# HOSPEDAJE



## 40 CAÑONES

Calle Huachinango y malecón  
983 110 62 800 / 9831238591



## ALMA PLENA

camino costero Mahahual-Xcalak  
9831375070



## AQUA STAR

### Hotel & Apartments

Camino de acceso Mahahual Xcalak a  
500 m del faro. info@aquastarhotel.com  
983 752 0190

## BALAMKU INN ON THE BEACH

Km. 5.7  
9837321004

## BAMBÚ HOSTAL

Calle Martillo con malecón  
9831563961

## BLUE REEF

N/P Calle Huachinango  
983 119 35 39

## CABALLO BLANCO

Malecón con Calle Martillo y  
Calle Coronado 9838345830

## CABAÑAS DEL DOCTOR

Costera Mahahual  
9838322102

## EL HOTELITO KOOX

9838345733

## EL PROFE

Calle Huachinango  
9831254104

## HOSTAL CASARA

9991601951

## HOSTAL JARDÍN

9838345722

## HOSTAL LA CASONA

Carretera Mahahual Km 7  
999 160 1915

## HOTEL BEKE 5

Av. Mahahual  
9838345747

## HOTEL BLUE KAY

malecón  
9831580880 / 9831037687

## HOTEL DON KIKE

983 834 5711

## HOTEL LAVI

Av. Paseo del Puerto con  
Calle Chacchoben 9836882927

## HOTEL LOS ARRECIFES

Costera mahahual-xcalak Km 2.5  
9831116048





**HOTEL POSADA DEL PUERTO**

Paseo del Puerto  
983 123 3167

**JAIBA HOTEL**

Cafetal Mahahual km.55  
Col, Arrecifes 9832113817

**KADAFY CAMPING**

Malecón

**MATAN KA'AN SERCOTEL**

Calle Huachinango esq. coronado  
9838345679

**MÉXICO LINDO**

Calle Huachinango  
9838345764

**OXTANKAH**

Malecón Mahahual

**PORTO CORAL**

9838345733  
Carr. a Mahahual SN, C.P. 77976



**HOTEL QUINTO SOLÉ**

Malecón  
9981309623

**KABAH-NA EXPERIENCE**

Camino costero km 8.6  
983 7005917

**MAHA SAND**

Calle Huachinango  
Mahahual 9841656177

**MAYA LUNA**

Costera mahahual-xcalak  
9838360905

**NACIONAL BEACH CLUB**

Calle Huachinango  
y Malecón 9838345719

**PACHAMAMA**

Calle Huachinango con calle Coronado  
9838345762

**POSADA SAC-HA**

9838360318



**HOTEL SOREZ**

983 125 6901

**KABAÑAS KUHU BEACH**

Costera Km 7

**MARGARITA DEL SOL**

Costera km 7

**MAYA PALMS**

Carretera Mahahual-Xcalak Km 10  
9831145241

**OPERADORA MAHAHUAL SDRL**

983 110 3850

**PALMERAS DE MAHAHUAL**

Malecón con Calle Atún

**SOL Y MAR**

Calle Huachinango





# TRANSPORTE



**Saliendo de Chetumal    Saliendo de Cancún**

**Horarios**  
Ida **10:30**  
Vuelta **19:30**

**Horarios**  
Ida **06:45 / 16:45**  
Vuelta **10:30/17:00**

Descuentos de hasta el 40% con Compra Anticipada.

## Ruta Chetumal/Mahahual

Ubicación de la terminal de Vans.

Av. Insurgentes altura del 179. Referencia: atrás del parque que está entre el hotel Santa Teresa y la Policía Estatal, a un costado de la antigua terminal ADO.

Salida de  
Mahahual a Chetumal

Horarios  
06:00 AM  
07:00 AM  
09:00 AM  
10:00 AM

01:00 PM  
03:00 PM  
04:00 PM  
05:00 PM  
07:00 PM

Salida de  
Chetumal a Mahahual

Horarios  
06:00 AM  
08:00 AM  
10:00 AM  
12:00 PM

02:00 PM  
03:30 PM  
05:30 PM  
07:00 PM

Tiempo aproximado 2 Hrs.

## TAXI NARANJA

**Chetumal**  
983 83 20 267  
983 83 28 164

**Mahahual**  
983 10 88 340  
983 83 45 665

**Cozumel**  
987 87 20 041  
987 87 25 770  
987 12 02 874

**Fpe. Carrillo Puerto**  
983 80 97 739  
983 83 40 924

**Bacalar**  
983 10 77 324  
983 83 42 169

**Tulum**  
983 83 20 267  
983 83 28 164

**Leona Vicario**  
998 33 09 413  
998 16 61 626

**Cancún**  
998 21 96 576

**Isla Mujeres**  
998 87 71 838

**Puerto Morelos**  
998 87 10 090

**José Ma. Morelos**  
997 97 80 016



# Xcalak






# Antecedentes Históricos

En mayo del año 1900, fue fundada la villa de Xcalak por la armada de México con el fin de establecer un puesto de control de la zona. Allí fue construido un puerto, convirtiéndose en el primer astillero del Caribe mexicano. En el transcurso de la década de 1900, se convirtió en una población importante, destacando su producción de coco que alcanzó hasta 300 toneladas mensuales, se trataba de un poblado floreciente con casas de madera estilo anglo-caribeño, con una población estimada de 1,800 habitantes. En 1955 la población fue azotada por el huracán Janet, el cual destruyó gran parte de la población, con vientos huracanados de más de 280 km/h, acabando con las grandes plantaciones de palma de coco y muriendo la mayoría de sus habitantes.

Las pocas familias que quedaron rehicieron su vida y el lugar se fue repoblando nuevamente con gente proveniente de San Pedro y Sartenejas, Belice, entre otros lugares.

Todos los nuevos habitantes encontraron en la pesca, una opción para satisfacer sus necesidades, resurgiendo así Xcalak como un pueblo pesquero. Como resultado de la pesca, se establecen mecanismos de organización social, de esta manera el 25 de octubre de 1959 se funda la Sociedad Cooperativa de Producción Pesquera "Andrés Quintana Roo".

Los primeros asentamientos en la región datan de la época prehispánica. Aún pueden verse algunos vestigios de edificaciones en la zona. 

La persistencia y desarrollo de la actividad pesquera (langosta y escama) es de gran importancia para la comunidad y parte de la presencia turística de aficionados a la pesca con curricán, caña de pescar o cordel. Todo el año las aguas de Xcalak ofrecen diferentes tipos de escamas como sierra, jurel, atún, barracuda, mero, pargo y sábalo. En los meses de abril a junio abunda el pez dorado, marlín y pez vela.

# Xcalak hoy...

En la actualidad Xcalak es un pueblo pesquero, con una población aproximada de 375 habitantes es uno de los últimos rincones vírgenes del sur de Quintana Roo, localizado al sur del Caribe mexicano dentro de la Grand Costa Maya, con el encanto único de una atmósfera relajada y tranquila para los que gustan de disfrutar la naturaleza. Frente a esta costa se encuentra Banco Chinchorro, el atolón más grande de México, forma parte de la reserva de arrecifes de México, el segundo Arrecife Coralino más grande del mundo, después de Australia.

Este hermoso lugar ofrece hoteles pequeños, ecoturísticos, en pro de la sustentabilidad, para disfrutar de la tranquilidad o gozar de un relajante masaje a la orilla de la playa.

Xcalak cuenta con una importante tradición culinaria, al ser un lugar caribeño y de influencia del país vecino de Belice. La gastronomía es algo que no puedes dejar de probar en alguno de sus pequeños restaurantes de comida tradicional a base de mariscos.

Un paraíso perfecto para los amantes de la naturaleza en el cual podrás disfrutar de diferentes actividades en la tranquilidad de este pueblo de pescadores y la belleza escénica que convierte el lugar como un destino único. En el Parque Nacional Arrecifes de Xcalak, hay varios sitios de buceo únicos para explorar; la Poza, también conocida como The Tarpon Hole, es un agujero azul con una formación única en la barrera del arrecife mesoamericano, donde el sábalo espera en contra de la corriente a los peces pequeños para alimentarse. No es raro ver más de 30 sábalos al mismo tiempo. En La Poza también se pueden encontrar congregaciones de pez gato, pargos y rayas águila. Otro favorito es la Chimena, que termina con un baño estrecho que conduce a una sala redonda con una parte superior abierta, más al norte del parque, Hob- Na y Punta Gavilán, muros profundos con impresionantes colonias de coral negro y esponjas fluorescentes.

## ✦ RECOMENDACIONES

Gracias a las corrientes oceánicas, si camina muy temprano en esta playa, puedes encontrar una gran variedad de conchas, caracoles, almeas, bambú, coral de abanico, coral cerebro, esponja y muchos otros objetos.

Por la noche se puede degustar de una pizza de langosta y una botella de vino en el restaurante del hotel Costa de Cocos, lugar por excelencia y famoso por tan singular pizza.

✦ En Xcalak, se encuentra el canal de zaragoza, que permite la comunicación de la bahía de Chetumal con el mar Caribe sin tener que atravesar aguas territoriales de Belice, enamórate de este impresionante paseo con paisajes únicos e inolvidables.

✦ Se ha creado el Parque Marino Xcalak, que forma parte del Sistema Arrecifal Mesoamericano. El parque es un paraíso para los amantes del buceo por su incomparable biodiversidad. A 15 km al sur se encuentra el Río Huach, que también forma parte del parque Nacional Arrecifes de Xcalak y contratando un guía local, podrás recorrer sus canales en kayak y apreciar la fauna nativa como cocodrilos, garzas, cormoranes, Martín pescador, entre otros.





# Actividades en Xcalak

- Es un excelente lugar para practicar snorkel, el fondo arenoso tiene solo unos metros de profundidad y en las cristalinas aguas turquesa puedes encontrar una gran variedad de coloridos peces, o visita La Pocita, lugar por excelencia por ser un bajo lleno de cabezas de coral.
- El buceo SCUBA
- La pesca deportiva
- También puedes practicar el kayak, tanto en las tranquilas aguas del Caribe como en los manglares que rodean Xcalak.
- Disfruta de paseos en bicicleta, y del ecoturismo.
- Visita banco chinchorro, el parque marino Xcalak, el canal de Zaragoza, el mogote dos hermanos y la reserva de bacalar chico, en este último se pueden observar manatíes, una especie endémica de la región, en peligro de extinción.
- Visita cayo judío donde podrás practicar Fly Fishing (pesca con mosca) y atrapar un Bone Fish o un Tarpón de manera sustentable haciendo catch and release.

## ✦ NO TE PIERDAS...

Los sitios de buceo de banco chinchorro, por un lado, encontraras la mayoría de los naufragios, en esta área el oleaje es más fuerte que en las demás. Entre otros sitios se encuentran: 40 cañones, Kai Ha, Acuario I y II, Punta Isabella, Dos Primos o Punta González.

✦ Xcalak es un paraíso para los observadores de aves, cerca del mar encontrará ibis, grullas, cormoranes, garzas y pelicanos, y en la orilla, bonitos pájaros cantores, halcones, entre otros. Otro buen lugar para la observación de aves es La Aguada, un área de manglares con más de 40 especies de aves. Se puede llegar en kayak.

## ✦ ¡ IMPORTANTE !

Esta reserva solo fomenta la pesca deportiva de liberación, es decir atrapar y soltar, así que no podrás comer las especies que pesques.

Para para practicar pesca deportiva o cualquier actividad turística hay que acudir a adquirir un brazalete en las instalaciones de la CONANP (comisión nacional de áreas naturales protegidas) misma que se encuentra al interior de la comunidad. Así mismo, al contratar un Tour, el operador debe de brindar un brazalete por pago de derechos al usuario por ser un área natural protegida.

# Historia

## Bacalar Chico

El 7 de abril 1897, el entonces presidente de México, Don Porfirio Díaz firmó un tratado en el que se establecieron los límites entre Honduras Británica (hoy en día Belice) y los Estados Unidos Mexicanos, cuya línea divisoria pasaría por el centro del canal Boca Bacalar Chico, estrecho que separa la Península de Xcalak del Cayo Ambergris, en Quintana Roo. Ambas acciones tenían el objetivo de controlar el tráfico de armas inglesas hacia la zona maya quintanarroense; en la línea fronteriza este control se realizó en el entonces recién fundado Payo Obispo, hoy capital del estado: Chetumal; y en la costa, en Xcalak.

Ante el contexto bélico, el Brigadier Ortiz Monasterios, cónsul de México, comisionó al Ing. Rebolledo para encontrar un lugar donde construir un puerto. El sitio elegido fue una zona conocida como Xcalak, palabra maya que significa dos o doble, donde existían dos quebrados en la barrera arrecifal que permitirían la navegación.

### ✈️ ¿CÓMO LLEGAR?

Partiendo de Chetumal a aproximadamente 198 km.

Se localiza al Tomar la carretera Chetumal-Cancún 307, hasta encontrar la desviación en el km 66 hacia la carretera Cafetal-Mahahual, posteriormente en el km 50 antes de llegar a Mahahual (lado derecho) se encuentra la desviación a Xcalak. Su comunicación es únicamente por la carretera que la une con Mahahual, a 61 kilómetros de distancia aproximadamente.

Si vienes desde el Aeropuerto de Cancún tardaras aproximadamente 4 horas y media en llegar y si te encuentras en Belice este lugar se ubica a 7 kilómetros de distancia vía marítima.

✈️ También se puede contratar una embarcación desde Calderitas, y atravesando la bahía de Chetumal en un recorrido de 79 km vía marítima con un tiempo de recorrido de 1:20 atravesando el canal de Zaragoza se puede llegar a Xcalak, en un recorrido lleno de paisajes paradisíacos, lleno de aves y aguas cristalinas. Una experiencia que no puedes dejar pasar.





# TOUR OPERADORES

## JOSE

**CAPITÁN JOSÉ**

<https://www.josexcalaktours.com/>  
9831866112



**COSTA DE COCOS**  
983 2108063



**FLY FISHING LODGE CASA CANGREJO**  
[www.casacangrejoxcalak.com](http://www.casacangrejoxcalak.com)



**FLYING CLOUD**  
Av. Costera  
8123885578



**NATO 'S TOURS**  
Whatsapp  
983 11 705 67



**OSPREY TOURS**  
C. Miguel Hidalgo  
[ospreytours@hotmail.com](mailto:ospreytours@hotmail.com)



**XTC DIVE CENTER**  
Av. Costera  
9842401557



# RESTAURANTES



**LEAKY PALAPA RESTAURANTE**  
Calle Pedro Moreno


**RESTAURANTE TOBYS**  
C. Miguel Hidalgo  
9831075426

**RESTAURANTE SILVIA**  
Calle José María Morelos

**THE CORAL BAR AND GRILL**  
Av. Costera  
9842401557

**COSTA DE COCOS**  
983 2108063





# HOSPEDAJE



## ACOCOTE ECO INN

KM 78, Playa Xcalak, 77940  
Xcalak, Q.R.  
+1 801-514-5500

## CAMPING TOBYS

C. Miguel Hidalgo  
9831075426

## CASA CARACOLA

km 77, Playa Xcalak, 77940  
Xcalak, Q.R.  
[www.casacaracola.com](http://www.casacaracola.com)

## CASA PARAISO

Camino costero Mahahual  
Km 48.5, 77940  
983 158 7008

## HOTEL CARACOL

C. Miguel Hidalgo  
9831107761

## HOTEL COSTA DE COCOS

9832108063

## HOTEL TIERRA MAYA

KM. 53. Av. Costera  
[info@mexflats.com](mailto:info@mexflats.com)

## PLAYA SONRISA

Km 7 Camino Costero,  
77940 Xcalak, Q.R.  
+1 719-966-4309

## SIN DUDA VILLAS

Camino Costero  
Xcalak, Q.R.  
[www.sindudavillas.com](http://www.sindudavillas.com)

## XCALAK CARIBE LODGE

Av Vicente Guerrero, 77940  
Xcalak, Q.R.  
983 130 5580





---

CONOCE  
OTHÓN P. BLANCO

---