




UN VIAJE POR EL SUR DE


Quintana Roo


GUÍA DEL VIAJERO





 **TURISMO CHETUMAL**

 **TURISMO_CHETUMAL**

 **TURISMO CHETUMAL**

4

CHETUMAL

16

CALDERITAS

22

HUAY PIX

28

MAHAHUAL

36

XCALAK

44

XUL HA

50

SITIOS
ARQUEOLÓGICOS

60

BACALAR

66

PRESTADORES
DE SERVICIOS



CHETUMAL





Mural: "Forma, color e historia".

✦ NO TE PIERDAS...

La impresionante historia del Sur de Quintana Roo, narrada a través de colores y trazos del mural "Forma, color e historia" pintado por Elio Carmichel, ubicado en el interior del Congreso del Estado.

El origen de Chetumal

Historia a través de la Guerra de Castas

Chetumal, hermosa ciudad mexicana, capital del estado de Quintana Roo y cabecera del municipio de Othón P. Blanco, rodeada por un sistema de cuerpos de agua que hacen paradisiaco este maravilloso municipio, en el este y sureste se culmina en la bahía de Chetumal, costa baja y pedregosa cubierta en su mayor parte por mangle; hacia el suroeste se encuentra el cauce del río hondo y su desembocadura; hacia el norte, la población se encuentra prácticamente conurbada con la localidad de Calderitas. En esta zona, es muy común la formación de aguadas y zonas

pantanosas durante la época de lluvias. Los orígenes de Chetumal, se remontan a la época de la cultura maya; el cual, antes de la llegada de los españoles, era un cacicazgo maya denominado Chactemal que controlaba lo que hoy es el sur de Quintana Roo y el norte de Belice; fue consolidada como una importante zona agrícola. El último cacique que gobernó Chactemal fue Nachan Can; quien había recibido, tras varios años como esclavos, a dos sobrevivientes del naufragio español de 1511, frente a las costas de Yucatán: Gonzalo Guerrero y Jerónimo de Aguilar.

✦ ¿SABÍAS QUÉ?

Existen dos posibles traducciones del nombre maya Ch'aak Temal: 'Donde crecen los árboles rojos' y 'Allí donde bajan las lluvias'.

Gonzalo Guerrero a diferencia de Aguilar, se adaptó a la nueva sociedad en que vivía, aprendió el idioma maya y pronto enseñó a los guerreros de Nachán Can tácticas de guerra para combatir, con el paso del tiempo fue logrando el aprecio y la admiración de Nachán Can quien lo hizo jefe de sus ejércitos e incluso le dio en matrimonio a su hija, Zazil Há, también llamada Ix Chel Can, quienes tuvieron varios hijos, que son conocidos como los primeros mestizos; motivo por el cual, Chetumal es considerado como “La cuna del mestizaje”. Gonzalo Guerrero fue conocido como El Renegado por sus compatriotas españoles, mientras que en México le denominan Padre del Mestizaje. Luchó junto al pueblo maya durante la conquista española y falleció en 1536 en batalla. Este episodio de la conquista, tuvo lugar entre 1520 y 1697.

Después de que estallara la Guerra de Castas en 1847 en donde los rebeldes mayas atacaron y dieron muerte a muchos habitantes blancos y mestizos. Desde entonces y hasta 1898, la región fue ocupada únicamente por los mayas.

El gobierno de Porfirio Díaz decidió terminar con aquella situación, resolviendo combatir a los mayas rebeldes y para lograrlo estableció



Monumento al Renacimiento



Mural: "Forma, color e historia."

definitivamente los límites con Honduras Británica en el Río Hondo, y envió al ejército a combatir a los mayas. El primer paso para poder combatirlos era impedir el tráfico de armas procedentes de Belice y afirmar la soberanía mexicana en aquel extremo del territorio que era conocido como Payo Obispo. Un oficial de la armada, el Vicealmirante Othón Pompeyo Blanco Núñez de Cáceres, sugirió que por ser un lugar inexplorado sería mejor enviar al lugar un pontón que anclado en el punto de la bahía o el río Hondo, pudiera servir como cuartel y sección aduanal mientras se lograba un establecimiento permanente. El pontón fue construido en Nueva Orleans y se le dio el nombre de Pontón Chetumal.

Finalmente, el Vicealmirante Othón Pompeyo Blanco Núñez de Cáceres, fundó oficialmente la nueva población el 5 de mayo de 1898, dándole como nombre Payo Obispo, como ya era conocida la región. Sobre el origen de este nombre se menciona que procede del Fray Payo Enriquez de Rivera, quien fuera Arzobispo de México y Virrey de la Nueva España.

Payo Obispo fue en sus inicios una pequeña localidad fronteriza, dedicada fundamentalmente a la vigilancia de la frontera y cuyas actividades económicas se concentraban en la explotación de recursos de la selva como el árbol de chico zapote para la extracción de chicle o el palo de tinte por su valor comercial maderable, la comunicación con el interior era únicamente por vía marítima.

✈ ¿SABÍAS QUÉ?

El Hospital Morelos y la Escuela Belisario Domínguez son de gran importancia cultural ya que radica en sus arquitecturas decoradas con relieves y frisos del escultor Rómulo Rozo Peña. La decoración arquitectónica realizada por Rozo integró las raíces indígenas del entonces Territorio Federal con sus ramificaciones mestizas y su enlace nacional y continental. Chetumal desarrolló la actividad económica con la explotación maderera, del caucho y del chicle.

Las casas eran de madera de estilo inglés caribeño, como en Belice o Jamaica, construidas sobre el nivel del suelo y pintadas de colores brillantes y con celosías de madera en las ventanas. El agua para consumo humano era colectada de la lluvia mediante canaletas en los tejados que conducían a Curvatos para su almacenamiento, los cuales estaban hechos en un inicio de madera de ciprés traídos desde Nueva Orleans, para posteriormente ser adecuados con madera de la región. Años más tarde los pobladores construyeron Aljibes de concreto, de los cuales cada casa solía tener uno, y el agua era recolectada de la misma manera, aunque posteriormente fue construido un gran aljibe público.



Construcciones estilo Anglocaribeño.

✦ Uno de los acontecimientos más importantes en la historia de Chetumal sucedió el 27 de septiembre de 1955, el Huracán Janet de categoría 5 con vientos máximos de 280 km/h golpeó la ciudad, destruyéndola casi por completo, causando la muerte de alrededor de 1000 habitantes. Durante el desastre natural sucedieron una serie de eventos que los pobladores cuentan a manera de anécdotas, tal es el caso de una madera que atravesó un poste de luz por la fuerza de los vientos, actualmente existe una réplica en la explanada de la bandera frente a la fuente del pescador.

Otra anécdota muy contada es la de una casa hecha de madera y lámina de zinc que fue arrastrada por más de 500 metros de su ubicación original, con unas 25 personas adentro, durante el impacto del Janet sin sufrir daño alguno. Actualmente se le conoce como "La Casa Voladora"

Tras el paso del huracán, Chetumal fue reconstruido como una ciudad moderna, dejando atrás su antiguo aspecto caribeño.

"La Casa Voladora" actualmente se encuentra localizada en la Av. Calzada Veracruz y 22 de enero muy cerca del boulevard bahía.



El origen de Chetumal

Atractiva ciudad capital del Estado de Quintana Roo, destino ideal para deleitarte con el esplendor de las herencias culturales que posee en cada uno de sus emblemáticos monumentos, museos y murales.

Además de su gran belleza natural y arquitectónica, podrás gozar de los diferentes escenarios que adornan a la ciudad de Chetumal, mismos que te ofrecen una riqueza histórica, sabor y cultura, en un mismo destino.

Chetumal cuenta con un imponente malecón, conocido como boulevard bahía, que es el de mayor longitud en la Península de Yucatán, con 20 km que inicia desde el Parque del Renacimiento y concluye hasta la localidad de Calderitas, el cual debes recorrer durante tu visita por la ciudad, a pie o en bicicleta, disfruta de la brisa del mar caribe y de las cautivadoras puestas de sol. Este

malecón también conocido como boulevard es un sitio para hacer deporte, de interacción y convivio familiar en el que muchas familias acuden a comer una deliciosa marquesita de queso de bola u otras de sus especialidades que no puedes perderte, como el machacado; única y característica bebida de Chetumal.

En tu próxima visita a Chetumal es importante visitar los paradores fotográficos con los que cuenta el boulevard bahía, tal es el caso de la fuente del Pescador, en donde podrás encontrar en letras decoradas, la leyenda: Chetumal, Aquí Inicia México. El segundo parador se encuentra en la terminal marítima del muelle fiscal de Chetumal, aquí disfrutaras de postales maravillosas, como la escultura colosal representativa a Nachi Cocom de cinco metros de altura, quien fuese un guerrero maya, pieza clave en la denominada guerra de castas. Cabe mencionar que también es el nombre con el que fue bautizado este importante muelle de Chetumal desde su creación. Las letras que caracterizan este espacio digno del recuerdo, cuentan con grabados mayas, que detonan la belleza de "Chetumal", así mismo, se aprecia la imagen de una iguana sobre éstas que caracteriza la fauna de la región. Camina a través del corredor escultórico y admira las

representaciones del árbol de vida y de ocho estelas prehispánicas denominadas Ixchel, Xaman Ek, Kukulkán, Chaac, Yum Kaax, Kinich Ahau, Itzamná, Ek Chuah, mismas que nos hablan sobre el origen y evolución del universo según la cosmogonia maya. Aquí mismo encontraras un tercer parador fotográfico con la palabra "México" y la imagen de dos garzas que representan la fauna de la región.

✦ Conoce la **Bahía de Chetumal** considerada hábitat para diversas especies de aves, fauna marina y mamíferos; por esta razón, el 24 de octubre de 1996 fue declarada como Área Natural Protegida por el gobierno del estado de Quintana Roo. Formando parte de las 11 áreas naturales protegidas del estado.

Museo del Mestizaje

El proyecto iniciado en 2003 se ha convertido en un centro cultural considerado como un impulso fundamental del turismo y una base para la generación de nuevos productos de atracción tanto culturales como turísticas con un innovador sistema de fuentes danzárinas y proyección en videomapping.



Actividades en Chetumal

Historia, Cultura, Gastronomía y Tradición.

Chetumal cuenta con todo tipo de actividades para disfrutar y conocer la riqueza que tiene para ofrecer tanto a locales como turistas nacionales e internacionales. Algunos de sus puntos más atractivos se encuentran dentro de la ruta turística que nos ofrece el ChetuBus; un recorrido de 14 sitios emblemáticos de la ciudad, ubicados en su mayoría dentro de la zona centro y Boulevard Bahía.



GASTRONOMÍA

Chetumal ofrece en sus platillos y comida tradicional una mezcla de sabores muy singular y variada, resultado de su vocación fronteriza abierta a las diversas influencias de todo el

mundo, pues va desde la incorporación de ingredientes importados como el queso de bola, hasta las influencias de la cocina criolla beliceña. Sin embargo; los antojitos regionales, las empanadas, los machacados y los perros calientes en sus diferentes presentaciones, distinguen al paladar chetumaleño y deleitan a los visitantes. Los platillos a base de productos del mar como el ceviche, el pescado frito, las sartas de chihuas; así como los platillos tradicionales de la comida mexicana y de la cocina internacional, se pueden degustar en cualquiera de los diversos restaurantes que se encuentran sobre el boulevard bahía. Chetumal es poseedora de una exquisita fusión de sabores entre la gastronomía caribeña y yucateca, con platillos únicos como el Rice and Beans y el Pollo Adobado. Sin embargo, la riqueza gastronómica abarca hasta en los alrededores de la ciudad de Chetumal, como por ejemplo el pescado flameado que se prepara en Raudales; las jaibas al mojo de ajo y chicharrón de pescado servidos en Huay Pix o el característico e imperdible pescado al Pil Pil que ofrece Calderitas.



Restaurante: "El rincón de las tortugas". Calderitas

De las bebidas refrescantes naturales más representativas de la región se encuentran el agua de coco, horchata de coco, limón con chaya, y por supuesto, los machacados, una delicia tradicional de la ciudad, que resulta de la mezcla hielo frappe, con leche dulce y frutas tropicales de temporada, trituradas, con un toque final de canela en polvo que le da un sabor sin igual, que no te puedes perder.

VIDA NOCTURNA

Por las noches Chetumal se viste de alegría y cultura en diferentes establecimientos donde podrás pasar una excelente velada, ya sea degustando de un delicioso café, escuchando trova: o bien, presenciar eventos culturales en la explanada de la bandera, fuente del pescador o el teatro al aire libre Minerva en la avenida héroes. Por otro lado, el boulevard bahia, ofrece al visitante una amplia zona de restaurantes, bares, música en vivo, y sitios de esparcimiento para los diferentes estilos y gustos.

¡Ven y vive la vida al estilo Chetumal!

A continuación te presentamos algunos de los sitios de mayor interés que puedes visitar en tu estadía en nuestra bella capital del Estado de Quintana Roo.




Vista aérea "Boulevard Bahía".

MUSEO DE LA CULTURA MAYA

Sobre la avenida Héroes, en el corazón de la capital del Estado, se encuentra este impresionante Museo, que entre sus seis diferentes salas, expone maquetas de distintos estilos arquitectónicos, estelas, joyas y pinturas que nos acercan al gran Mundo Maya.

Haz Tuya la Experiencia.

Visita el Museo de Martes a sábados de 9:00 a 19:00 hrs. y domingos de 9:00 a 14:00 hrs.




MUSEO DE LA CIUDAD

Ubicado en el interior del Centro Cultural de Bellas Artes de Chetumal, el Museo resguarda fotografías, utensilios, documentos y otros objetos, que narran la historia sobre la fundación de la ciudad, que abarca desde la civilización maya, la colonia, la guerra de castas y el paso del huracán Janet.

Haz Tuya la Experiencia

Visita el Museo de Martes a Domingo de 09:00 am - 19:00 hrs.



MUSEO DEL FARO “FEDERICO R. ALCÉRRECA”

El faro de Chetumal constituye una de las piezas arquitectónicas de más valor histórico en la ciudad, hoy en día, dicha estructura ha sido rescatada y convertida en un museo, un lugar destinado a la preservación del legado náutico-histórico de Payo obispo/Chetumal a través de presentaciones fotográficas, documentación histórica y con un diseño tecnológico para una gran experiencia interactiva durante su visita.

Haz Tuya la Experiencia.

Visita el Museo de Martes a sábados de 9:00 a 19:00 hrs. y domingos de 9:00 a 14:00 hrs.



PLANETARIO YOOK'OL KAAB

Planetario con Cosmovisión Maya, cuenta con un observatorio donde a través de sus telescopios es posible apreciar los eventos astronómicos más impactantes y esperados, tales como eclipses, lunas de sangre, cometas y más. También cuenta con una sala de proyecciones en donde se proyectan películas, documentales y un gran acervo de cortometrajes, además de una Sala Museográfica en la que se exponen piezas y visuales que relatan la formación de los planetas, así como algunos hallazgos astronómicos. Puedes hacer de tu visita un recorrido guiado sin ningún costo adicional y aprender más a través de las diversas experiencias que ofrece el Planetario, como el taller interactivo diseñado para tu aprendizaje.




Haz Tuya la Experiencia. Martes a viernes de 09:00 a 21:00 hrs. Sábado y domingos de 12:00 a 21:00 hrs.

JARDIN ZOOLOGICO PAYO OBISPO

Este zoológico, tiene una colección interesante de mariposas, reptiles, aves y mamíferos de la región y de otras partes del mundo, así como una Granjita educativa, dispersos entre sus 11 hectáreas rodeadas de vegetación tropical, ubicado en la avenida principal de la ciudad, aquí se reconstruyen dos ecosistemas: El humedal y la Selva del trópico, que debido a la temperatura ideal que mantienen, ayudan a resguardar varias especies de animales, tanto mamíferos como reptiles, aves y mariposas. Además, se representa la relación que existe entre la naturaleza del lugar y la cultura de la región, a lo largo de las hectáreas que conforman este hábitat, se pueden encontrar el Lago mayor, basamentos mayas y la Gruta de Humedales, creando así, recintos de faunas que se asemejan a los hábitats naturales. Aventúrate y visita este impresionante lugar a través de un recorrido guiado, no te olvides de preguntar por las diversas actividades con que cuenta el zoológico y sé parte de ellas, te llevarás una muy grata experiencia durante tu estancia.

Haz Tuya la Experiencia. De Miércoles a Domingo de 10:00 a 16:00 hrs.
Niños menores a 3 años, personas de la tercera edad y con capacidades diferentes: Entrada Gratuita



La fuente del Pescador: un parador fotográfico para el recuerdo de tu visita por Chetumal, Donde Inicia México.



La explanada de la Bandera: punto simbólico de Chetumal, donde se encuentra el monumento a la bandera y un gran obelisco con un reloj en cada uno de sus cuatro lados, además de estar ubicado a un costado



del edificio del Palacio de Gobierno, destacado por su belleza arquitectónica.

CASA DE LA CRÓNICA

Una casa de estilo anglo-caribeño que en su interior alberga más de cien años sobre la historia de Chetumal, en donde se reviven a través de fotos, momentos que marcaron la fundación de Payo Obispo y la consolidación de Quintana Roo como estado. Se encuentra ubicada en el parque de los caimanes, el más antiguo de la capital, y abre sus puertas al público de martes a domingo de 9:00 a 15:00 hrs, sin costo de acceso, no te pierdas la experiencia "Payo Obispo ayer, Chetumal hoy".



MAQUETA DE PAYO OBISPO

La recreación de la antigua Chetumal, frente al Congreso del Estado, a escasos metros de la bahía se encuentra la obra de Luis Reinhardt Mc-Liberty, quien ideó la construcción a escala de la antigua población de Payo Obispo, de acuerdo a los recuerdos que guardaba su memoria. Su estructura transporta a sus visitantes a los orígenes de Chetumal en el Siglo XX, cuando recibía el nombre de Payo Obispo y era una pequeña población formada por casas de madera de colores vivos y estilo anglocaribeño.

15

Muelle Fiscal:

Actualmente es un punto de interés para los visitantes pues está habilitada con atractivos visuales como Estelas Mayas, paradores fotográficos y la figura colosal del guerrero maya Nachi Cocom. Cuenta con los siguientes horarios de



Lunes a Domingo: arribos a las 11:30am y salidas a las 3:00pm.

Parque del Renacimiento

Un sitio atractivo por su gran relevancia histórica, aquí se sitúa un impresionante monumento en conmemoración a la tragedia provocada tras el paso del huracán Janet, que marcó una nueva



etapa de "renacimiento" para la ciudad.







En 1996, el Gobierno del Estado de Quintana Roo estableció el llamado "Santuario del Manatí", área protegida de 281.000 hectáreas que abarca el río Hondo, la Bahía de Chetumal y la Laguna Guerrero.

Antecedentes Históricos

Fue a partir de 1940 cuando comienzan a arribar los primeros pobladores de Calderitas, Yaaxcanab en maya, que significa "lugar de agua verde". Se cuenta que su nombre se debe a las pequeñas calderas de barro encontradas por los primeros pobladores de la comunidad, mismas piezas que eran utilizadas por los Mayas en donde cocían utensilios del mismo material, muchos de estos artículos son atesorados actualmente por algunos pobladores y el Instituto Nacional de Arqueología e Historia (INAH). Por lo que se dice pudo ser asentamiento de los primeros mayas. Hasta la fecha, aún se pueden encontrar vestigios de estas piezas en diferentes partes de la bahía de Chetumal.



Calderitas hoy...


Calderitas, se localiza aproximadamente a 8km, de la Ciudad de Chetumal, es una comunidad perteneciente al municipio de Othón P. Blanco, rodeada de selva, mar e historia ancestral.

Su actividad económica ha dependido por muchos años de la pesca, sin embargo, en fechas recientes ha diversificado su economía, principalmente hacia el turismo, el cual ha representado una de las actividades más generadoras de desarrollo económico en la localidad. El desarrollo como sitio turístico ha llevado a la creación de playas artificiales, en donde se han acondicionado palapas para gozar de los paisajes que nos brinda la madre naturaleza.

Conocida por sus sabores únicos, la zona gastronómica de calderitas es ideal para comer los mejores mariscos de la zona mientras se goza de la majestuosa vista frente a la inmensidad y belleza de la hermosa bahía de Chetumal. Bajo grandes techos cónicos de hoja de palma, cuenta con una variedad de restaurantes en un recorrido de aproximado de 1.3 km de largo que rodea la bahía los cuales ofrecen variedad de platillos como pescado, camarón, caracol, langosta, pulpo y demás delicias del mar en las distintas versiones locales. Es innegable que dentro de este maravilloso lugar existe una gastronomía que atrae y encanta, siempre cumpliendo las más altas expectativas y consiguiendo que los comensales se sientan en la necesidad de regresar a disfrutar de las delicias de este destino.

✈ NO TE PIERDAS...

Uno de los puntos más destacados de calderitas es su cercanía a la zona arqueológica de Oxtankah, la ciudad prehispánica más grande e importante descubierta en la bahía de Chetumal, se distingue por ser la única que cuenta con una capilla cristiana que data en tiempos de la conquista española, se dice que aquí se originó el primer mestizaje.

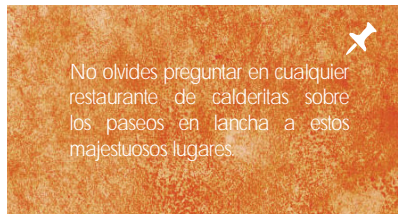


Recomendaciones

¡Ven y deléitate con el sabor de calderitas!

No puedes dejar de probar, el platillo endémico de Calderitas único en la región, "El Pescado al Pili-Pili".

Ven y hospédate en uno de sus hoteles y cabañas que se encuentra a la orilla la bahía, o bien acampar en su trailer park, convirtiéndose en el lugar idóneo para disfrutar en familia de los amaneceres y atardeceres majestuosos que solo se viven en el sur de Quintana Roo.



Actividades en Calderitas

- Podrás practicar Bicicleta de Montaña, ya que cuenta con rutas en lugares cercanos por medio de caminos y senderos que comunican a Luis Echeverría y Laguna Guerrero.
- Renta un kayak y disfruta de un paseo por la bahía.
- Visita laguna Guerrero, denominado Santuario del manatí, lugar famoso por la recurrente llegada de manatíes, entre ellos "Daniel" un bebe manatí que fue encontrado desde recién nacido en esta laguna en el año 2003. Esta fue la primera experiencia en actividades de rescate y rehabilitación de manatíes en Chetumal.

- Toma un recorrido en lancha y conoce la "Ruta de los Cayos", empieza visitando la Isla Tamalcab, y asómbrate de sus arenas blancas y aguas cristalinas de baja profundidad, ubicada dentro de la Bahía de Chetumal. Continúa el recorrido y maravíllate de Cayo Violín, Cayo Palometa, Cayo Tigre pequeños islotes rodeados de manglar que contribuyen en la conservación del ecosistema; y no te pierdas Cayo Bota y Cayo Venado donde su exuberante vegetación tropical compuesta por selva, arena blanca y aguas cristalinas son ideales para disfrutar en familia de este verdadero paraíso en medio del mar inmenso,

ven y regocíjate en un merecido descanso inolvidable. El recorrido tiene una duración entre 4 y 5 horas aproximadamente.

- Visita Dos Hermanos el cual está localizado a 35 minutos de Calderitas via marítima, lugar de aguas tranquilas, ideal para realizar pesca deportiva, recorridos en lancha y avistamiento de aves. Recibe su nombre debido a que son dos islotes remotos en la parte Este de la Bahía donde habitan una gran variedad de aves exóticas como lo son cormoranes, garzas y fragatas, con un poco de suerte se puede avistar hasta cocodrilos. La fauna se puede apreciar muy bien desde el mirador turístico de 30 metros de altura instalado especialmente frente a los islotes con ese propósito.

✈️ ¿CÓMO LLEGAR?

Por automóvil: Las dos rutas principales para Calderitas desde Chetumal son a través de la avenida Boulevard Bahía o a través de la Av. Héroes, en dirección norte por aproximadamente 8 km. Si toman la ruta del boulevard, podrás disfrutar de un recorrido con vista al mar y enamorarte aún más del sur de Quintana Roo, Chetumal.

Por transporte público: Frente a la terminal de autobuses ADO, ubicada detrás del museo de la Cultura Maya en Chetumal, salen combis o colectivos rumbo a Calderitas. Estos transportes públicos circulan todo el día a partir de las 6:00 am y dejan de salir aproximadamente a las 8:30 pm.

Otra alternativa sería tomar un taxi desde cualquier punto de la ciudad. El tiempo aproximado de Chetumal a Calderitas es entre 10 y 15 min aproximadamente.



Mirador "Dos Hermanos".

Huay Pix
laguna milagros





Huay Pix

Huay-Pix proviene de la lengua maya que significa "Cobija de Brujo", este poblado fue fundado en 1962 en el gobierno del presidente Adolfo López Mateos de acuerdo a su programa agrario y de colonización, convirtiéndose en un sitio muy importante por su ubicación geográfica, siendo antesala de la ciudad de Chetumal.

Huay Pix se localiza junto a la Laguna Milagros, una de las más bellas del sur de Quintana Roo, la cual forma un sistema lagunar junto con el Estero de Chac, Xul-Ha, Bacalar y el Río Hondo; se caracteriza por el tono turquesa de sus aguas, y por ser un importante destino turístico de la región donde se practican deportes acuáticos y en donde convergen la paz y la naturaleza en un pintoresco rincón que no querrás abandonar nunca.

✦ Justo frente a los restaurantes a orillas de la Laguna Milagros, se ubica el "Santuario del Bagre", denominado así por la comunidad desde hace 50 años por ser un sitio donde se aglomeran varios ejemplares de esta especie endémica para ser alimentados por los visitantes.

NO TE PIERDAS...

Existen los llamados safaris fotográficos al atardecer; un espectáculo emocionante lleno de tonos naranjas y violetas.

✦ La Laguna Milagros ha sido escenario para competencias locales y nacionales de remo y canotaje. Es aquí donde equipos de remo de Chetumal realizan sus prácticas.


Este lugar cuenta con atractivos paisajísticos y culinarios de los cuales podrás disfrutar y convivir con la naturaleza. El ambiente del lugar transmite una sensación de paz e invita a pasar un rato agradable disfrutando de la belleza del destino. Las aguas de esta laguna son tranquilas, llenas de vida y color, que cuentan con una brisa que transporta a la relajación; en conjunto con la vegetación que encuadra un paisaje mientras aves endémicas vuelan a resguardarse, un espectáculo para no perderse.

El encanto de Huay Pix es que los espacios de descanso se forman de manera natural, árboles tropicales inclinados en la orilla de la laguna, donde se pueden percibir animales, como iguanas, aves acuáticas, entre otros.

La laguna se caracteriza por los tonos turquesa de sus aguas, en las que habitan peces bagres; y las cuales son muy pacíficas, con un oleaje perfecto para una tranquila y relajante sesión de nado.



Frente a la zona de restaurantes también se ubican varios islotes, ideales para pasar un rato agradable lejos de la vida cotidiana y al ser un sitio encantador podrás disfrutar nadar en sus aguas sus poco profundas. En este importante destino se promueve la conservación ecológica.



Su principal actividad es el turismo caracterizándose por la gran variedad de restaurantes junto a la laguna que se destacan por el sabor de sus platillos, una exquisita variedad de especialidades provenientes del mar como pescados y mariscos frescos, que deleitaran hasta los paladares más exigentes, mismo que son representativos de la comunidad, como lo es el chicharrón de pescado o jaibas al mojo de ajo. La gastronomía en Huay- Pix es variada y diversa, en las orillas de la carretera encontraras suculentas comidas como lo es la barbacoa,

carnitas michoacanas, pollos asados y antojitos tipicos de la península de Yucatán debido a la diversidad en su población, proveniente de diferentes estados de la República Mexicana.

El pueblo es pequeño pero muy pintoresco, con cabañas y zonas de acampar a la orilla de la Laguna Milagros como la opción perfecta de hospedaje para disfrutar de días relajantes a un excelente costo, para disfrutar de amaneceres increíbles y paisajes que enamoran en este exótico lugar de serenidad.



Actividades en Huay Pix

¿SABÍAS QUÉ?

El estero de chac es un canal de agua turquesa que conecta a la laguna milagros, la laguna de Bacalar con el Río Hondo a tan solo 15 minutos de la ciudad de Chetumal, su corriente va de norte a sur y su profundidad máxima no es mayor a los 2 metros, agua cristalina y majestuosos manglares son una vista espectacular del paisaje, esta es la misma ruta que atravesaron piratas en su búsqueda de tesoros en el antiguo Bacalar, su intrincada ruta de canales son un laberinto exquisito para la aventura en kayak, donde el sonido de la jungla y el colorido paisaje lo presenta como una de las opciones más espectaculares para recorrer.


¿CÓMO LLEGAR?

Para llegar a Huay Pix, deberá tomar la avenida Alvaro Obregón rumbo a la salida de la ciudad de Chetumal, esta comunidad se encuentra a tan solo 14 km aproximadamente de sobre la carretera Federal Chetumal-Bacalar, en el Km 186.

Transporte público.

En autobús tomándolo en la terminal de autobuses ADO Centro ruta Caribe a espaldas del museo de la Cultura Maya Av. Belice esquina Cristóbal Colon o tomar el transporte en el sitio de Combis de SUCHAA localizada en Av. Primo de Verdad esquina Miguel Hidalgo. Otra alternativa seria tomar un taxi desde cualquier punto de la ciudad de Chetumal.

- El paseo en kayak es obligatorio para explorar la Laguna Milagros.
- Disfruta de un paseo en lancha en una travesía inigualable llena de belleza natural e historia, en el Estero de Chac, entre azules aguas rodeado de manglares.
- Recorre la selva a través de sus senderos en bicicleta de montaña, una experiencia que no puedes dejar de experimentar.





Mahahual
pueblo ecoturístico





En 1996, el Gobierno del Estado de Quintana Roo estableció el llamado "Santuario del Manatí", área protegida de 281.000 hectáreas que abarca el río Hondo, la Bahía de Chetumal y la Laguna Guerrero.

Antecedentes Históricos

En 1909, poco después de la creación del Territorio Federal de Quintana Roo, el C. Valerio Rivero Rivero residente de la comunidad de Xcalak adquiere un terreno donde actualmente se ubica la localidad de Mahahual, posteriormente, en 1937, el señor Valerio A. Rivero Anduze, también nativo de Xcalak, adquiere a su vez una fracción del predio de Mahahual. En estos ranchos llegaron a vivir más de 10 familias, dedicadas a la producción de *'copra'*; pulpa seca del coco, de donde se extrae el aceite del mismo. El paso del huracán Janet en 1955, de categoría 5 con vientos de 280 km / h, por el sur de Quintana

Roo ocasionó la pérdida y destrucción de los cicales y el consecuente abandono del rancho en Mahahual.

En la década de los ochenta, los C. Álvaro Nemesio y Valerio Primo Rivero adquieren el predio del rancho de Mahahual, en 1981 ambos venden al gobierno del estado de Quintana Roo; y en mismas fechas la comunidad de pescadores de Xcalak solicita al gobierno del estado un terreno donde construir un campamento pesquero, quedando establecido en Mahahual, lo que da origen a la comunidad de pescadores que actualmente se asienta en esta localidad.

Mahahual hasta fines del siglo XX había sido una pequeña villa de pescadores poco conocida, a ella únicamente acudían habitantes de las comunidades aledañas y de Chetumal para aprovechar sus playas y sitios de recreo sin desarrollar turísticamente.

No es hasta el 21 de agosto de 2007, que el huracán Dean, de categoría 5 y vientos de 270 km/h tocó tierra en Mahahual, siendo la localidad más afectada por su impacto, destruyendo el 80% de sus edificios e infraestructura.

Gracias a los residentes de la comunidad y al apoyo de diferentes instancias gubernamentales, se llevó a cabo el proyecto de «*Nuevo Mahahual*», el cual incluyó la construcción de un nuevo malecón, un andador de 1700 metros que posibilita gozar a los visitantes de la playa pública de mayores dimensiones en Quintana Roo. Son más de mil metros de blanca arena y aguas cristalinas a disposición de todos los visitantes.

Mahahual es una población integrada al municipio de Othón P. Blanco, su nombre deriva de una variedad de árboles particulares de la región, *majagua*, una especie de plantas con flores grandes en forma de trompeta, originario de las Antillas.

Se caracteriza por ser un lugar de hermosas playas, selva virgen y humedales, rodeado de maravillas como Banco Chinchorro, la Reserva de la Biosfera de Sian Ka'an que inicia en Pulticub y los arrecifes de Xcalak.



Mahahual hoy...

Ubicado en la zona sur del caribe mexicano, a 142 km de Chetumal, dentro de la región denominada Gran Costa Maya, Mahahual es un nuevo desarrollo que cautiva y confirma la inagotable riqueza natural de México. El cual se ha convertido en el lugar ideal para gozar de unas vacaciones de fantasía, sin preocupaciones, en un completo ambiente de paz y tranquilidad. Su característica como destino turístico, es la preservación de su entorno y desarrollo urbano con el que cuenta, un lugar bohemio, para disfrutar del mar, arena y sol, único en el sur. Pasear en bicicleta en su malecón o caminar en su blanca arena disfrutando de la puesta de sol, ha convertido a este destino y pueblo ecoturístico en un lugar por excelencia de amantes de la naturaleza. La oferta de hospedaje se compone de hoteles y cabañas ecoturísticas que te brindan servicios de calidad para una estadia placentera en pro de la sustentabilidad.

Mahahual te brinda diversas opciones con la variedad de restaurantes localizados a lo largo del malecón, los cuales te garantizan calidad en el servicio y un sabor para deleitarte con platillos del mar y comida internacional; te permite disfrutar de una exquisita cena a la luz de la luna, y todo lo necesario para hacer de un momento una experiencia inolvidable. Parte de la economía de Mahahual se debe

a los pescadores locales, pero un factor determinante es el turismo en la actualidad, que ha coadyuvado a este desarrollo y principal actividad económica.



✦ NO TE PIERDAS...

En Mahahual podrás degustar platillos a base de Pez León, los cuales fueron implementados a la gastronomía para combatir el desequilibrio ecológico provocado por esta especie invasora.

Una de las actividades más importantes en este destino es la pesca deportiva, por lo cual se llevan a cabo diversos torneos internacionales de pesca al año.

✦ ¿CÓMO LLEGAR?

Partiendo desde Chetumal a aproximadamente 142 km. Se localiza al tomar la carretera Chetumal-Cancún 307, hasta encontrar la desviación en el km 66, hacia la carretera Cafetal-Mahahual, posteriormente a 56 kilómetros se encuentra la comunidad de Mahahual.

Partiendo de Cancún, a aproximadamente 356 km.

Se encuentra en la carretera Cancún - Chetumal 307, hasta encontrar la desviación Cafetal-Mahahual, posteriormente a 26 kilómetros se encuentra la comunidad de Mahahual.

Transporte público: partiendo de la ciudad de Chetumal tendrás la opción de abordar un autobús directamente de la terminal del ADO en la avenida Insurgentes esquina Veinte de Noviembre, o ADO centro en la línea CARIBE, ubicado en la Av. Belice esquina Cristóbal Colón, a espaldas del mercado Ignacio Manuel Altamirano (Mercado Viejo).

El tiempo de recorrido es aproximadamente de 01:40 min



Actividades en Mahahual

En este majestuoso destino se pueden llevar a cabo diferentes actividades para diversión y entretenimiento de todos los visitantes, tales como:

- Tours en barco.
- Deportes acuáticos.
- Práctica de kayak.
- Buceo y esnórquel.
- Buceo con tiburones.
- Surf, windsurf y kitesurf.
- Excursiones de pesca.
- Paddle o Surf de remo.
- Visita Banco chinchorro.
- Disfruta una aventura a lo grande, en el Parque Temático Acuático Mayan Lost Kingdom.
- Adéntrate al puerto costa maya y vive la experiencia de un concepto innovador.

Entre lo más destacado de Mahahual está su proximidad con el Banco Chinchorro, una isla coralina oceánica con 46 kilómetros de largo y 15 de ancho, de forma elíptica con una laguna interior que comunica al mar, y con una profundidad promedio de cinco metros. Dentro de la laguna surgen tres islotes, uno en medio llamado Cayo Centro, y otros dos en los extremos: Cayo Norte y Cayo Lobos.

Banco Chinchorro se localiza aproximadamente a 24 kilómetros de la costa del sur de Quintana Roo, un parque nacional marino, rico en biodiversidad, hogar de numerosas especies, así como el cementerio de galeones españoles e ingleses del siglo XVI y XVII, que en la actualidad son museos submarinos. Es un lugar ideal para practicar buceo o snorkel, pues los ojos no dejan de maravillarse ante los colores de la variedad de vida marina y formaciones de coral. Obtuvo la categoría de reserva de la biosfera en 1996, como Área Natural Protegida (ANP).

El atolón más grande de México y el segundo de mayor tamaño en el planeta, después de la gran barrera de coral en Australia; y funciona como barrera natural que protege las playas de Mahahual por lo que éstas son de blanca arena, poca pendiente y suave oleaje.



El 22 de febrero del 2001, fue inaugurado el Puerto de Cruceros Costa Maya, en Mahahual, el cual representa un impulso importante en la economía de este destino, derivado del importante arribo de cruceros a nivel internacional. El Puerto Costa Maya es el primer muelle del Caribe especialmente diseñado para cruceros y consolidado como el segundo puerto con mayor atraque de cruceros de todo México después de Cozumel; pues recibe más de un millón de cruceristas cada año, tiene la capacidad de atender hasta cuatro cruceros simultáneamente y entretiene a los visitantes en una atmósfera que enseña la herencia antigua y colonial del Caribe mexicano con todas las comodidades posibles. El Puerto Costa Maya ofrece un moderno y exclusivo centro comercial, restaurantes, bares y alberca, está abierto, actualmente, al público en general adquiriendo un Port Pass que incluye show interactivo y degustación de Cacao (KAKAW, Chocolate Factory), Show interactivo y degustación de Tequila (TEQUILA, The Heart of México) y Aviario (AVIARIUS, Vuelo en libertad) o puedes contratar un tour en el Parque Acuático LOST MAYAN KINGDOM, parque temático inspirado en las expediciones a la jungla de los años 40, mismo que se encuentra dentro de este importante destino turístico, ofreciendo al turista un producto mas para disfrutar en familia.





Xcalak





Antecedentes Históricos

En mayo del año 1900, fue fundada la villa de Xcalak por la armada de México con el fin de establecer un puesto de control de la zona. Allí fue construido un puerto, convirtiéndose en el primer astillero del Caribe mexicano. En el transcurso de la década de 1900, se convirtió en una población importante, destacando su producción de coco que alcanzó hasta 300 toneladas mensuales, se trataba de un poblado floreciente con casas de madera estilo anglo- caribeño, con una población estimada de 1,800 habitantes. En 1955 la población fue azotada por el huracán Janet, el

cual destruyó gran parte de la población, con vientos huracanados de más de 280 km/h, acabando con las grandes plantaciones de palma de coco y muriendo la mayoría de sus habitantes.

Las pocas familias que quedaron rehicieron su vida y el lugar se fue repoblando nuevamente con gente proveniente de San Pedro y Sartenejas, Belice, entre otros lugares.

Todos los nuevos habitantes encontraron en la pesca, una opción para satisfacer sus necesidades, resurgiendo así Xcalak como un pueblo pesquero. Como resultado de la pesca, se establecen mecanismos de organización social, de esta manera el 25 de octubre de 1959 se funda la Sociedad Cooperativa de Producción Pesquera "Andrés Quintana Roo".

Xcalak hoy...

En la actualidad Xcalak es un pueblo pesquero, con una población aproximada de 375 habitantes es uno de los últimos rincones vírgenes del sur de Quintana Roo, localizado al sur del Caribe mexicano dentro de la Grand Costa Maya, con el encanto único de una atmósfera relajada y tranquila para los que gustan de disfrutar la naturaleza. Frente a esta costa se encuentra Banco Chinchorro, el atolón más grande de México, forma parte de la reserva de arrecifes de México, el segundo Arrecife Coralino más grande del mundo, después de Australia.

Este hermoso lugar ofrece hoteles pequeños, ecoturísticos, en pro de la sustentabilidad, para disfrutar de la tranquilidad o gozar de un relajante masaje a la orilla de la playa.

Xcalak cuenta con una importante tradición culinaria, al ser un lugar caribeño y de influencia del país vecino de Belice. La gastronomía es algo que no puedes dejar de probar en alguno de sus pequeños restaurantes de comida tradicional a base de mariscos.

Un paraíso perfecto para los amantes de la naturaleza en el cual podrás disfrutar de diferentes actividades en la tranquilidad de este pueblo de pescadores y la belleza escénica que convierte el lugar como un



Los primeros asentamientos en la región datan de la época prehispánica. Aún pueden verse algunos vestigios de edificaciones en la zona.

La persistencia y desarrollo de la actividad pesquera (langosta y escama) es de gran importancia para la comunidad y parte de la presencia turística de aficionados a la pesca con curricán, caña de pescar o cordel. Todo el año las aguas de Xcalak ofrecen diferentes tipos de escamas como sierra, jurel, atún, barracuda, mero, pargo y sábalo. En los meses de abril a junio abunda el pez dorado, marlin y pez vela.

destino único. En el Parque Nacional Arrecifes de Xcalak, hay varios sitios de buceo únicos para explorar; la Poza, también conocida como The Tarpon Hole, es un agujero azul con una formación única en la barrera del arrecife mesoamericano, donde el sábalo espera en contra de la corriente a los peces pequeños para alimentarse. No es raro ver más de 30 sábalos al mismo tiempo. En La Poza también se pueden encontrar congregaciones de pez gato, pargos y rayas águila. Otro favorito es la Chimena, que termina con un baño estrecho que conduce a una sala redonda con una parte superior abierta, más al norte del parque, Hob- Na y Punta Gavilán, muros profundos con impresionantes colonias de coral negro y esponjas fluorescentes.

✦ RECOMENDACIONES

Gracias a las corrientes oceánicas, si camina muy temprano en esta playa, puedes encontrar una gran variedad de conchas, caracoles, almeas, bambu, coral de abanico, coral cerebro, esponja y muchos otros objetos.

Por la noche se puede degustar de una pizza de langosta y una botella de vino en el restaurante del hotel Costa de Cocos, lugar por excelencia y famoso por tan singular pizza.

✦ En Xcalak, se encuentra el canal de zaragoza, que permite la comunicación de la bahía de Chetumal con el mar Caribe sin tener que atravesar aguas territoriales de Belice, enamórate de este impresionante paseo con paisajes únicos e inolvidables.

✦ Se ha creado el Parque Marino Xcalak, que forma parte del Sistema Arrecifal Mesoamericano. El parque es un paraíso para los amantes del buceo por su incomparable biodiversidad. A 15 km al sur se encuentra el Río Huach, que también forma parte del parque Nacional Arrecifes de Xcalak y, contratando un guía local, podrás recorrer sus canales en kayak y apreciar la fauna nativa como cocodrilos, garzas, cormoranes, Martín pescador, entre otros.



Actividades en Xcalak

Es un excelente lugar para practicar snorkel, el fondo arenoso tiene solo unos metros de profundidad y en las cristalinas aguas turquesa puedes encontrar una gran variedad de coloridos peces, o visita La Pocita, lugar por excelencia por ser un bajo lleno de cabezas de coral.

El buceo SCUBA

La pesca deportiva

También puedes practicar el kayak, tanto en las tranquilas aguas del Caribe como en los manglares que rodean Xcalak.

Disfruta de paseos en bicicleta, y del ecoturismo. Visita banco chinchorro, el parque marino Xcalak, el canal de Zaragoza, el mogote dos hermanos y la reserva de bacalar chico, en este último se pueden observar manatíes, una especie endémica de la región, en peligro de extinción.

Visita cayo judío donde podrás practicar Fly Fishing (pesca con mosca) y atrapar un Bone Fish o un Tarpón de manera sustentable haciendo catch and release.



Historia

Bacalar Chico

El 7 de abril 1897, el entonces presidente de México, Don Porfirio Díaz firmó un tratado en el que se establecieron los límites entre Honduras Británica (hoy en día Belice) y los Estados Unidos Mexicanos, cuya línea divisoria pasaría por el centro del canal Boca Bacalar Chico, estrecho que separa la Península de Xcalak del Cayo Ambergris, en Quintana Roo. Ambas acciones tenían el objetivo de controlar el tráfico de armas inglesas hacia la zona maya quintanarroense; en la línea fronteriza este control se realizó en el entonces recién fundado Payo Obispo, hoy capital del estado: Chetumal; y en la costa, en Xcalak.

Ante el contexto bélico, el Brigadier Ortiz Monasterios, cónsul de México, comisionó al Ing. Rebolledo para encontrar un lugar donde construir un puerto. El sitio elegido fue una zona conocida como Xcalak, palabra maya que significa dos o doble, donde existían dos quebrados en la barrera arrecifal que permitirían la navegación.

✦ NO TE PIERDAS...

Los sitios de buceo de banco chinchorro, por un lado, encontraras la mayoría de los naufragios, en esta área el oleaje es más fuerte que en las demás. Entre otros sitios se encuentran: 40 cañones, Kai Ha, Acuario I y II, Punta Isabella, Dos Primos o Punta González.

✦ ¡ IMPORTANTE !

Esta reserva solo fomenta la pesca deportiva de liberación, es decir atrapar y soltar, así que no podrás comer las especies que pesques.

Para para practicar pesca deportiva o cualquier actividad turística hay que acudir a adquirir un brazalete en las instalaciones de la CONANP (comisión nacional de áreas naturales protegidas) misma que se encuentra al interior de la comunidad. Así mismo, al contratar un Tour, el operador debe de brindar un brazalete por pago de derechos al usuario por ser un área natural protegida.





¿CÓMO LLEGAR?

Partiendo de Chetumal a aproximadamente 198 km.

Se localiza al Tomar la carretera Chetumal-Cancún 307, hasta encontrar la desviación en el km 66 hacia la carretera Cafetal-Mahahual, posteriormente en el km 50 antes de llegar a Mahahual (lado derecho) se encuentra la desviación a Xcalak. Su comunicación es únicamente por la carretera que la une con Mahahual, a 61 kilómetros de distancia aproximadamente.

Si vienes desde el Aeropuerto de Cancún tardaras aproximadamente 4 horas y media en llegar y si te encuentras en Belice ese lugar se ubica a 7 kilómetros de distancia vía marítima.

También se puede contratar una embarcación desde Calderitas, y atravesando la bahía de Chetumal en un recorrido de 79 km vía marítima con un tiempo de recorrido de 1:20 atravesando el canal de Zaragoza se puede llegar a Xcalak, en un recorrido lleno de paisajes paradisíacos, lleno de aves y aguas cristalinas. Una experiencia que no puedes dejar pasar.

Xcalak es un paraíso para los observadores de aves, cerca del mar encontrará ibis, grullas, cormoranes, garzas y pelicanos, y en la orilla, bonitos pájaros cantores, halcones, entre otros. Otro buen lugar para la observación de aves es La Aguada, un área de manglares con más de 40 especies de aves. Se puede llegar en kayak.



XUL-HA





La laguna de Xul – Ha, también es llamada “Laguna de los estromatolitos” dado que en este importante destino se pueden encontrar, en algunos de sus diversos centros ecoturísticos, grandes estructuras sedimentarias de estos.

Laguna de Xul Ha

Bacalar y Xul-Ha forman parte del mismo cuerpo lagunar, su forma es estrecha y larga, teniendo 55km de largo y solo 2.5km en su punto más ancho; es uno de los pocos cuerpos de agua superficial permanente de la Península de Yucatán, cuyo suelo calcáreo no permite la retención superficial del líquido, formando así corrientes subterráneas y cenotes, a excepción de la región del sur de Quintana Roo, donde la Laguna forma parte de un gran sistema junto a otras lagunas menores, como la Laguna Mariscal, Laguna Chile Verde, Laguna Guerrero y Laguna Milagros, que se encuentran unidas a través del estero de Chac, aguadas

y pantanos con el Río Hondo y la Bahía de Chetumal, este sistema de lagunas, río y bahía permitió las comunicaciones y desarrollo del sur quintanarroense.

Xul-Ha es una comunidad del municipio de Othón P. Blanco, hoy en día su principal actividad económica es el turismo, misma que ha estado desarrollando en los últimos años, a través de sus diversas ofertas de servicios turísticos y el impulso que sus habitantes le han dado a este importante destino, el cual representa uno de los sitios más emblemáticos y maravillosos del sur de Quintana Roo, gracias a los impresionantes paisajes y atardeceres que aquí se viven. Xul Ha significa “Donde Termina el Agua”, ya que se encuentra en la parte sur del cuerpo de agua que abarca desde Bacalar hasta Xul Ha.

Laguna de Xul Ha

Por su ubicación es un sitio muy recomendado para el descanso, ya que puedes disfrutar de grandes momentos de tranquilidad, pero también para la recreación, dado el concepto ecoturístico que maneja, hacen de este destino el lugar idóneo para disfrutar en familia o con amigos momentos inolvidables de placer, puedes disfrutar de un paseo en bicicleta a través de sus rutas que atraviesan parte de la selva, paseos en lancha, kayak, o simplemente refrescarse en sus impresionantes aguas de azul intenso.

En Xul-Ha podrás explorar los diferentes atractivos que comprenden la denominada Ruta Ha, en la que podrás encontrar una diversidad de centros ecoturísticos que se encuentran en los bordes de la laguna. Estos, cuentan con una hermosa vista de atractivas

aguas azules cristalinas donde se puede apreciar la vida silvestre de la zona.

La variedad de centros ecoturísticos ofrece al visitante desde rentas en pequeños hoteles, y hermosas cabañas, hasta experiencias mágicas en casas de campaña a la luz de la luna con el sonido de la selva en su máximo esplendor, viviendo una experiencia de la mano con la naturaleza.

¡No olvides preguntar por el servicio de renta de kayak o paseos en velero y recorrer toda la **Ruta Ha** en un inolvidable paseo con la naturaleza!

Uno de los atractivos más destacados, son los **Rápidos de Xul-Ha**, característico por su gran belleza natural, que forma parte de este impresionante cuerpo lagunar, el cual es un estrecho canal que forma una corriente de agua similar a un río, que corre de sur a norte, destino único por la presencia de una gran variedad de formas geológicas o fósiles vivientes, conocidas como estromatolitos, mismos que en conjunto con las corrientes de aguas cristalinas y la vegetación que le rodea, conforman un destino inigualable para visitar. Es considerado uno de los sitios más importantes de la laguna ya que aquí se concentran las mayores estructuras de estromatolitos de la zona.



Dentro de los diferentes servicios de los diversos establecimientos de la Ruta Ha, podrás encontrar en su mayoría, servicio de alimentación, desde platillos típicos, carnes, veganos o bien degustando los diferentes platillos de mariscos que en ellos ofrecen mientras disfrutas de nadar en este paradisiaco lugar.

No dejes de visitar el pueblo que ofrece un recorrido donde podrás contemplar, además del azul turquesa de su laguna, sus murales artísticos con temas variados. Dichos murales forman parte de un proyecto cultural que inició en 2017 de la mano de Jorge Delgado y otros habitantes de este reciente destino turístico. Iniciaron con el rescate y limpieza de los accesos públicos a la laguna para después decidir emprender un proyecto que les diera imagen, vida y color a las calles de Xul-Ha. El primer mural fue realizado por Alán Sánchez Flow, artista proveniente de Chetumal. Poco a poco se fueron sumando muralistas locales, nacionales e internacionales, provenientes de Italia, Brasil, España y Argentina.

Si visitas este importante destino cuida el medio ambiente y protege los estromatolitos evitando pisarlos o maltratarlos.

¿CÓMO LLEGAR?

Por automóvil: Las dos rutas principales para Xul-Ha desde Chetumal, es transitando la carretera federal 307 Chetumal-Cancun, pasando la desviación al país de Belice, posteriormente la comunidad de Huay-Pix y continuando sobre la misma carretera 307 a 3.5 kilómetros llegaras a la comunidad. Xul-Ha se localiza a 22.5 kilómetros de Chetumal, a 25 minutos aproximadamente.

Nota: En la desviación Escárcega-Campeche, se le denomina kilómetro 19, es aquí donde todos los centros Ecológicos de la Ruta Ha se basan para medir distancia hacia los mismos.

Por transporte público: Hay distintas maneras de transportarse, en autobús tomándolo en la terminal de autobuses ADO Centro ruta Caribe a espaldas del museo de la Cultura Maya Av. Belice esquina Cristóbal Colon o en la Terminal ADO en la avenida Insurgentes esquina Palermo. Otra forma de trasladarte es tomar el transporte en el sitio de Combis de SUCHAA localizada en Av. Primo de Verdad esquina Miguel Hidalgo, o bien, tomar un taxi desde cualquier punto de la ciudad. El tiempo aproximado de Chetumal a Calderitas es de 25 minutos.



Estromatolitos

Los estromatolitos son estructuras minerales bioconstruidas finamente y de morfologías diversas, originados por la producción, captura y fijación de partículas carbonatadas por parte de bacterias capaces de realizar fotosíntesis oxigénica en aguas someras, llamadas cianobacterias. Son fruto de la actividad de agrupaciones de células en colonias formando rocas sedimentarias. El espesor de las láminas es inferior a algunos milímetros, su forma es variada, puede ser plana, hemisférica o columnar. En la superficie, que es generalmente rugosa, porosa y cubierta por filamentos, van quedando atrapadas partículas de carbono, hasta que la cementación por crecimiento de cristales forma una capa más. De esta manera la estructura aumenta en tamaño. Por su naturaleza rocosa, los estromatolitos tienen

mucho potencial para perdurar como un fósil. Se encuentran estromatolitos fósiles en todas las eras geológicas y uno de los indicios más antiguos de vida en la tierra son las estructuras estromatolíticas de hace 3500 millones de años encontradas en Warrawoona, Australia.

Estas piedras vivientes milenarias han sido parte del proceso generador de oxígeno en la tierra y sólo existen en raros lugares del planeta. Los estromatolitos han logrado establecer nuevos ecosistemas y se pueden considerar como los antepasados de los arrecifes, pues permitieron el desarrollo y la prefloración de nuevas especies a través de millones de años.

En México solo pueden ser encontrados en Cuatro Ciénegas Coahuila y en Quintana Roo, en el cuerpo Lagunar que comprende Bacalar y Xul – Ha.



*Zonas
Arqueológicas*





Introducción

La historia de Quintana Roo brilla en varios hitos de esplendor en un grandioso pasado prehispánico, una resistencia Maya heroica y el nacimiento y desarrollo del más joven y pujante estado del país.

Templos y pirámides del Mundo Maya conforman uno de los legados más relevantes y majestuosos de las civilizaciones del mundo antiguo. Edificaciones espectaculares, fragmentos de estelas policromas, glifos, ideogramas y códices encontrados en Mesoamérica, cuentan la historia de las civilizaciones más antiguas y gloriosas del mundo. La cultura Maya es una civilización aún envuelta en el misterio que después de milenios, no deja de asombrarnos; los mayas, un pueblo capaz de construir imponentes edificios monumentales en medio de la selva y desaparecer misteriosamente antes de la llegada de los conquistadores españoles; muchas teorías mencionan la famosa decadencia Maya, como un hecho en que

ellos acabaron con sus recursos naturales, los obligaron a emigrar a otros territorios dejando en abandono sus templos y edificaciones residenciales, hecho que al día de hoy resulta ser un gran misterio.

Los Mayas fueron el pilar de muchos descubrimientos y herramientas que hoy en día se siguen utilizando en la vida cotidiana, que va desde la invención del cero, grandes estudiosos de la astronomía, predicción exacta de eclipses, ciclos lunares y solares, conocían planetas y constelaciones. Diseñaron un calendario cíclico de uso civil y otro religioso basado en los fenómenos celestes en los cuales se leía alternativamente el año solar y el año venusino.

Conforme transcurre el tiempo las ciudades del Mundo Maya parecen ganar misterio, belleza y espectacularidad, desde los monumentales sitios arqueológicos de la región, hasta aquellos recién descubiertos y los que están en proceso de excavación; los cuales, no sólo fascinan por



su sofisticación y proeza arquitectónica, sino porque constituyen un legado invaluable que permite apreciar el esplendor de uno de las grandes civilizaciones del pasado.

El legado ancestral dejó en la actualidad un mensaje de poder y sabiduría, y la expresaron en los relieves de piedra de sus pirámides, en murales y frisos de estelas, glifos y esculturas de sus dioses, alabastros y cerámicas variadas. Las grandiosas y exuberantes ciudades de piedra documentan una historia vigorosa y civilizada, los templos, áreas ceremoniales, residenciales, el juego de pelota y mascarones de estuco, son

ejemplo de la permanencia silenciosa de esta imponente civilización.

El Sur de Quintana Roo, es privilegiado por contar con cinco gloriosos sitios arqueológicos que representan la historia ancestral de la región, localizados en el municipio de Othón P. Blanco; Kohunlich, Dzibanche, Kinichna, Oxtanka y Chakanbakán, este último no se encuentra abierto al público, ni cuenta con servicios. Las visitas deben solicitarse por anticipado al Centro INAH Quintana Roo situado en la capital del estado.



KOHUNLICH

Lomerío de Corosos


Es una fascinante Zona Arqueológica que destaca por ser una de las más emblemáticas del estado de Quintana Roo. Kohunlich deriva del nombre Cohoonridge que los trabajadores beliceños daban al campamento maderero que se encontraba en la zona durante el siglo XX.

Kohunlich es un sitio único, con estilo propio en arquitectura urbana, iconografía y producción cerámica. Hacia el año 200 A.C. se construyeron algunas plataformas de mampostería en el conjunto Ya'axná, el más antiguo del asentamiento, y hacia mediados de la última parte de Clásico Temprano



¿CÓMO LLEGAR?

Se localiza 69 kilómetros al oeste de la ciudad de Chetumal, capital del estado de Quintana Roo. Se llega a través de la carretera Federal 186 Chetumal - Escárcega; al llegar al km 60, que corresponde al poblado de Francisco Villa, debe tomarse la desviación hacia la izquierda, aproximadamente a 9 km se encuentra el sitio arqueológico de Kohunlich.



¿SABÍAS QUÉ?

Entre los años 500 y 600 D.C. se construyó el Templo de los Mascarones, siendo hoy en día la estructura más famosa de la Zona Arqueológica e icónica del sur de Quintana Roo.

Originalmente, a los lados de su escalinata principal, contaba con ocho grandes mascarones, de los que solo cinco se pueden apreciar en la actualidad. Se cree que tales mascarones de casi dos metros de altura representan al dios solar Kinich Ahau. Este templo es sin duda una de las más emblemáticas y sobresalientes obras del arte maya.

(500-600 D.C.) se convierte en una ciudad importante con la edificación del Templo de los Mascarones. En el año 1200 D.C. la población cesa su actividad constructiva y comienza a dispersarse alrededor del sitio reutilizando y empleando como viviendas algunos edificios de importancia ritual o ceremonial.

Destaca el carácter ceremonial y residencial de esta zona arqueológica donde algunas edificaciones pudieron haber funcionado como barrios o agrupaciones familiares de alto nivel; el edificio con mayor importancia simbólica y espiritual es el templo de los mascarones; por su parte la plaza de las estelas se encuentra rodeada de 4 edificios de carácter civil y religioso: El más grande de ellos, conocido como Acrópolis o gran basamento es considerado el más Monumental de la ciudad.





Dzibanché

Escritura en Madera

Es la zona arqueológica más representativa del asentamiento maya del Sur del Estado de Quintana Roo. La belleza y monumentalidad de sus edificios, es solo un ejemplo del enorme complejo arquitectónico que fue durante sus años de apogeo. El nombre original se desconoce y Dzibanché es el topónimo que el arqueólogo irlandés Thomas Gann asignó al sitio durante su visita en 1927; Significa "escritura sobre madera" y hace alusión a un dintel de madera tallada con inscripciones calendáricas, que hasta hace poco se conservaba en el edificio VI y que fue retirado para garantizar su conservación.

Sin duda, Dzibanché es el asentamiento arqueológico más extenso e importante





¿CÓMO LLEGAR?

A 81 km de la ciudad de Chetumal, siguiendo la carretera federal 186, Chetumal – Escárcega, hasta llegar a la desviación a 57 km, que conduce al poblado de Morcoy que se encuentra a 14 km; pasando este poblado a aproximadamente 10 km encontraras el sitio arqueológico.

*Entre Dzibanché y Kinichná hay una distancia aproximada de 3 km.

de la zona sur de Quintana Roo. Sus monumentos reflejan la complejidad socio política de la región. Su extensión es de 40 kilómetros cuadrados donde se localizan diversos conjuntos arquitectónicos de gran monumentalidad y calidad constructiva.

El asentamiento se remonta al año 200 D.C. y vivió su apogeo en el periodo clásico mesoamericano. En el Templo de los Cormoranes y en el Templo del Búho, respectivamente, fueron halladas ofrendas funerarias con dos excepcionales máscaras de jadeita.



Kinichná

Templo del Sol

El segundo grupo arquitectónico de importancia de la zona es Kinichná, nombrado así a partir de un elemento en estuco con la representación de glifo kin (Sol o Día), que se conserva en la parte posterior de la Acrópolis. Localizado a 2 km al norte del conjunto



¿CÓMO LLEGAR?

A 82 km de la ciudad de Chetumal, siguiendo la carretera federal 186, Chetumal – Escárcega, hasta llegar a la desviación a 57 km, que conduce al poblado de Morcoy que se encuentra a 14 km; pasando este poblado a aproximadamente 11 km encontraras el sitio arqueológico.

*Entre Dzibanché y Kinichná hay una distancia aproximada de 3 km.



✦ ¿SABÍAS QUÉ?

Morocoy es una comunidad aledaña a la Zona Arqueológica de Dzibanché y Kinichná, aquí se resguardan elementos del patrimonio cultural del pueblo en el Museo Comunitario de Morocoy, que entre sus once paneles, reúne la historia de esta población y la biodiversidad cultural de sus habitantes. Este museo constituye la valoración de la historia de la comunidad, su entorno, su vida cotidiana, actividades económicas y tradiciones.

principal, parece haber sido un complejo funerario con tumbas de gobernantes divinos. Destaca en el sitio una Acrópolis de tres niveles y diversos templos distribuidos en grupos de tres, según características de la arquitectura del periodo clásico temprano.

Oxtankah

Lugar rodeado de ramones

Cerca de Chetumal, capital del estado de Quintana Roo, se encuentra la Zona Arqueológica de Oxtankah; esta ciudad maya pudo haberse establecido en el Clásico Temprano (200-600 D.C.) justo cuando los mayas construyeron los edificios más importantes y representativos del litoral de la Bahía de Chetumal, los cuales conllevaron fines de estrategia política y comercial.

Oxtankah es una ciudad prehispánica con vestigios mayas que destaca por la presencia de una de las primeras Iglesias católicas



¿CÓMO LLEGAR?

Para llegar al sitio se toma la vía Chetumal – Calderitas; a 16 km al norte de Chetumal y a tan solo 6 km de calderitas se encuentra el acceso a esta zona arqueológica.



tras la llegada de los españoles. Se ignora su nombre original y se sabe que en 1937 el investigador Alberto Escalona Ramos lo denominó Oxtankah, topónimo que significa "lugar rodeado de ramones" (en maya "ox", arboles de ramón, que florecen en verano). Algunos investigadores consideran que se trata de la antigua Chactemal que es mencionada en varias fuentes históricas.

En el sitio se encuentran dos grandes plazas y un área donde se localiza una capilla española evidencia de la larga ocupación que tuvo esta ciudad. La plaza de las abejas está conformada por cinco edificios de función ceremonial y residencial. En el extremo oriente de esta plaza se encuentra una plataforma de cuatro cuerpos que sostiene a un templo de un



solo recinto. En este templo se encontraron dos entierros de personajes importantes; cada uno acompañado por diversos objetos a manera de ofrenda.

En la plaza de las columnas se construyó un Palacio en el que se observan diversas etapas de ocupación. La más antigua corresponde al período Clásico Temprano (200-600 D.C.); en aquel momento, el exterior de sus dos plataformas estuvo recubierto por estucos que representaron a diversos personajes, dioses y símbolos, modelados en alto relieve de gran calidad y colorido.

Finalmente, en el sector Norte del sitio puede visitarse la capilla española construida probablemente en el siglo XVI ó XVII. Aún se conserva el altar y el espacio originalmente dedicado a la sacristía, así como la banda atrial y una serie de plataformas construidas en el entorno inmediato de la construcción católica.

✦ ¿SABÍAS QUÉ?

Oxtankah, entre sus templos consagrados y deidades mayas, tumbas de sacerdotes y gobernantes milenarios; los españoles levantaron una capilla cristiana, para liquidar el más recóndito resquicio de veneración a los dioses de la fertilidad, del día y la noche. Se dice que fue en este sitio donde el español Gonzalo Guerrero y la princesa Zazil-Há, hija del cacique Nachán Can, gobernante de Chactemal, se habrían unido para dar vida a los primeros mestizos; motivo por el cual, Chetumal es considerado como "La cuna del mestizaje".

Bacalar



Bacalar

Lugar rodeado de ramones

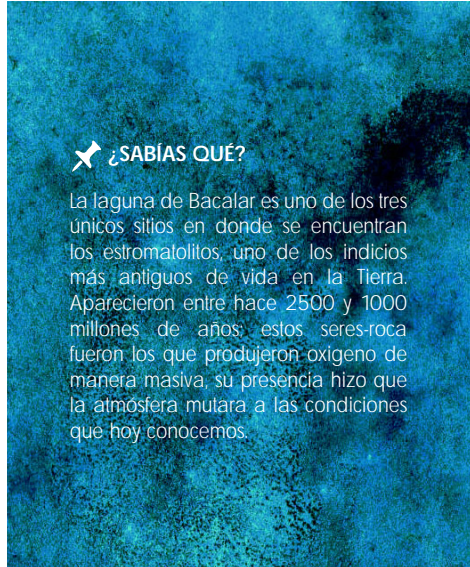
Es una pintoresca comunidad ubicada a tan solo 30 minutos de la capital del Estado, que cuenta con los escenarios perfectos para amantes de la naturaleza, la aventura, historia y manifestaciones culturales. Fue fundada en 1544, que marcaron la historia de la cultura maya en Quintana Roo, hoy en día es el destino más atractivo del sur del estado por sus imponentes bellezas naturales.

Laguna de los 7 Colores, Bacalar.

Es una gran extensión de agua dulce, con poca profundidad, de finas y blancas arenas, que entre su suave oleaje se perciben

✈ ¿SABÍAS QUÉ?

La laguna de Bacalar es uno de los tres únicos sitios en donde se encuentran los estromatolitos, uno de los indicios más antiguos de vida en la Tierra. Aparecieron entre hace 2500 y 1000 millones de años, estos seres-roca fueron los que produjeron oxígeno de manera masiva, su presencia hizo que la atmosfera mutara a las condiciones que hoy conocemos.



diferentes tonalidades de azul, por lo cual se deriva su nombre de Laguna de los 7 colores. Un espacio mágico en el que se encuentran inmersos cenotes, islas y canales, que hacen de tu recorrido la mejor de las travesías.

Cenote Azul

Un cuerpo de agua con una profundidad aproximada de 90m. Su encanto se debe al azul turquesa de sus aguas y al paisaje de selva tropical que le rodea. Este Cenote representa un misterio ideal para la práctica de buceo, ofrece intrincados laberintos de



raíces o troncos entrelazados y sobrepuestos, y formaciones rocosas sobre sus paredes, con un fondo que permanece oculto a la distancia.

★ SITIOS DE INTERÉS...

Canal de los Piratas: es un canal que une al Río Hondo con la Laguna de Bacalar, por este canal accedían los piratas al pueblo para saquearlo, su historia y su impresionante belleza te deslumbrarán.

Cenote la Bruja: conocido como el cenote negro, debido a los tonos oscuros de sus aguas que conectan directamente con la laguna.

Cenote Cocalitos: a sus alrededores, se preservan los estromatolitos, encontrados solo en tres lugares del mundo.

Isla de los Pajaros: es un espacio que resguarda la vida silvestre de aves de diferentes especies, ideal para una puesta de sol.

Museo del Forte de San Felipe Bacalar.

Construido en 1729; ha quedado como ejemplo la arquitectura militar de la Nueva España, imponente estructura de gran valor histórico, ya que evitó las incursiones de piratas y filibusteros, además de ser testigo de innumerables e históricas batallas en contra de los ingleses, quienes pretendían controlar el comercio del palo de tinte. El museo plasma en su interior la historia de hace siglos atrás para hacerla parte de nuestro presente.

Haz Tuya la Experiencia:

Visita el Museo de Martes a Domingos de 9:00am a 19:00hrs.



Ruta Guerra de Castas

- STOS ARQUEOLÓGICOS**
 MONUMENTOS QUE SE CONSIDERAN COMO EL CENIT DE LA CULTURA MEXICANA
- STOS CENITIALES**
 MONUMENTOS QUE REPRESENTAN UNA ÉPOCA HISTÓRICA DE LA CULTURA MEXICANA
- STOS NATURALES**
 RESERVAS DE LA BIOSFERA, ZONAS DE RESERVA DE LA BIOSFERA, ZONAS DE PROTECCIÓN AMBIENTAL, ZONAS DE PROTECCIÓN AMBIENTAL
- STOS CULTURALES**
 MONUMENTOS HISTÓRICOS, MONUMENTOS HISTÓRICOS, MONUMENTOS HISTÓRICOS
- STOS HISTÓRICOS**
 MONUMENTOS HISTÓRICOS, MONUMENTOS HISTÓRICOS, MONUMENTOS HISTÓRICOS
- STOS PERSONAJES**
 MONUMENTOS HISTÓRICOS, MONUMENTOS HISTÓRICOS, MONUMENTOS HISTÓRICOS



- CAMPEC - SACALAR
- CAMPEC - TULUM
- MÉridA - SACALAR
- MÉridA - MÉridA
- CÁNCEL - SACALAR
- RUTA DE LOS PLÁMINOS

NÚMEROS DE EMERGENCIA Y ATENCIÓN TURÍSTICA

TABLAS DE DISTANCIAS DESDE CHETUMAL A:

KOHUNLICH.....	69 km
DZIBANCHÉ.....	81 km
KINICHNÁ.....	82 km
OXTANKAH.....	15.8 km
CALDERITAS.....	8.2 km
BACALAR.....	38.5 km
MAHAHUAL.....	142 km
XCALAK.....	198 km
FELIPE CARRILLO PUERTO.....	153 km
TULUM.....	253 km
PLAYA DEL CARMEN.....	317 km
CANCÚN.....	383 km
MÉRIDA.....	383 km
CHICHEN ITZÁ.....	327 km


Para información sobre prestadores de hospedaje, restaurantes, tour operadores, transporte y otros servicios, consulta nuestras guías digitales escaneando el siguiente código QR:



Emergencias	911
Protección Civil	832 12 74
Hospital General	832 1932
Hospital Morelos	832 1953
Cruz Roja	832 05 71
Costamet Mahahual Costa Maya	834 5976
Dirección de Turismo Municipal	833 2465
Secretaría de Turismo	835 0860
ASOCIACIÓN DE HOTELES	833 2477
Consulado de Belice	839 1185
email: conbelizegroo@gmail.com	
Instituto Nacional de Migración	83 834 5046
PROFECO (Protección al consumidor)	111 2232
SUCHAA (Servicio de Taxis)	832 0099



PARA MAYOR INFORMACIÓN DESCARGA
GUEST ASSIST





opb

Municipio de todos



OTHÓN P. BLANCO

EL AYUNTAMIENTO 2019-2021

DIRECCIÓN DE

Desarrollo
Turístico

