

Guía Turística

Mahahual
pueblo ecoturístico

Xcalak

Descarga esta guía aquí:



www.visitchetumal.com.mx

ÍNDICE



MAHAHUAL

Antecedentes Históricos.....	2
Mahahual hoy.....	3
Actividades en Mahahual.....	4
Tour Operadoras.....	6
Restaurantes.....	8
Hospedaje.....	10
Transporte.....	12

XCALAK

Antecedentes Históricos.....	14
Xcalak hoy.....	15
Actividades en Xcalak.....	16
Bacalar Chico.....	17
Tour Operadoras.....	18
Restaurantes.....	19
Hospedaje.....	20



Antecedentes Históricos

En 1909, poco después de la creación del Territorio Federal de Quintana Roo, el C. Valerio Rivero Rivero residente de la comunidad de Xcalak adquiere un terreno donde actualmente se ubica la localidad de Mahahual, posteriormente, en 1937, el señor Valerio A. Rivero Anduze, también nativo de Xcalak, adquiere a su vez una fracción del predio de Mahahual. En estos ranchos llegaron a vivir más de 10 familias, dedicadas a la producción de 'copra', pulpa seca del coco, de donde se extrae el aceite del mismo. El paso del huracán Janet en 1955, de categoría 5 con vientos de 280 km / h, por el sur de Quintana Roo ocasionó la pérdida y destrucción de los cocales y el consecuente abandono del rancho en Mahahual.

En la década de los ochenta, los C. Álvaro Nemesio y Valerio Primo Rivero adquieren el predio del rancho de Mahahual, en 1981 ambos venden al gobierno del estado de Quintana Roo; y en mismas fechas la comunidad de pescadores de Xcalak solicita al gobierno del estado un terreno donde construir un campamento pesquero, quedando establecido en Mahahual, lo que da origen a la comunidad de pescadores que actualmente se asienta en esta localidad.

Mahahual hasta fines del siglo XX había sido una pequeña villa de pescadores poco conocida, a ella únicamente acudían habitantes de las comunidades aledañas y de Chetumal para aprovechar sus playas y sitios de recreo sin desarrollar turísticamente. No es hasta el 21 de agosto de 2007, que el huracán Dean, de categoría 5 y vientos de 270 km/h tocó tierra en Mahahual, siendo la localidad más afectada por su impacto, destruyendo el 80% de sus edificios e infraestructura.

Gracias a los residentes de la comunidad y al apoyo de diferentes instancias gubernamentales, se llevó a cabo el proyecto de «Nuevo Mahahual», el cual incluyó la construcción de un nuevo malecón, un andador de 1700 metros que posibilita gozar a los visitantes de la playa pública de mayores dimensiones en Quintana Roo. Son más de mil metros de blanca arena y aguas cristalinas a disposición de todos los visitantes.



Mahahual hoy...

Ubicado en la zona sur del caribe mexicano, a 142 km de Chetumal, dentro de la región denominada Gran Costa Maya, Mahahual es un nuevo desarrollo que cautiva y confirma la inagotable riqueza natural de México. El cual se ha convertido en el lugar ideal para gozar de unas vacaciones de fantasía, sin preocupaciones, en un completo ambiente de paz y tranquilidad. Su característica como destino turístico, es la preservación de su entorno y desarrollo urbano con el que cuenta, un lugar bohemio, para disfrutar del mar, arena y sol, único en el sur. Pasear en bicicleta en su malecón o caminar en su blanca arena disfrutando de la puesta de sol, ha convertido a este destino y pueblo ecoturístico en un lugar por excelencia de amantes de la naturaleza.

La oferta de hospedaje se compone de hoteles y cabañas ecoturísticas que te brindan servicios de calidad para una estadia placentera en pro de la sustentabilidad.

Mahahual te brinda diversas opciones con la variedad de restaurantes localizados a lo largo del malecón, los cuales te garantizan calidad en el servicio y un sabor para deleitarte con platillos del mar y comida internacional; te permite disfrutar de una exquisita cena a la luz de la luna, y todo lo necesario para hacer de un momento una experiencia inolvidable.

Parte de la economía de Mahahual se debe a los pescadores locales, pero un factor determinante es el turismo en la actualidad, que ha coadyuvado a este desarrollo y principal actividad económica.

Mahahual es una población integrada al municipio de Othón P. Blanco, su nombre deriva de una variedad de árboles particulares de la región, '*majagua*', una especie de plantas con flores grandes en forma de trompeta, originario de las Antillas.

Se caracteriza por ser un lugar de hermosas playas, selva virgen y humedales, rodeado de maravillas como Banco Chinchorro, la Reserva de la Biosfera de Sian Ka'an que inicia en Pulticub y los arrecifes de Xcalak.





Actividades en Mahahual

En este majestuoso destino se pueden llevar a cabo diferentes actividades para diversión y entretenimiento de todos los visitantes, tales como:

- Tours en barco.
- Deportes acuáticos.
- Práctica de kayak.
- Buceo y esnórquel.
- Buceo con tiburones.
- Surf, windsurf y kitesurf.
- Excursiones de pesca.
- Paddle o Surf de remo.
- Visita Banco chinchorro.
- Disfruta una aventura a lo grande, en el Parque Temático Acuático Mayan Lost Kingdom.
- Adéntrate al puerto costa maya y vive la experiencia de un concepto innovador.

✦ NO TE PIERDAS...

En Mahahual podrás degustar platillos a base de Pez León, los cuales fueron implementados a la gastronomía para combatir el desequilibrio ecológico provocado por esta especie invasora.

Una de las actividades más importantes en este destino es la pesca deportiva, por lo cual se llevan a cabo diversos torneos internacionales de pesca al año.

✦ ¿CÓMO LLEGAR?

Partiendo desde Chetumal a aproximadamente 142 km. Se localiza al tomar la carretera Chetumal-Cancún 307, hasta encontrar la desviación en el km 66, hacia la carretera Cafetal-Mahahual, posteriormente a 56 kilómetros se encuentra la comunidad de Mahahual.

Partiendo de Cancún, a aproximadamente 356 km.

Se encuentra en la carretera Cancún - Chetumal 307, hasta encontrar la desviación Cafetal-Mahahual, posteriormente a 26 kilómetros se encuentra la comunidad de Mahahual.


Transporte público: partiendo de la ciudad de Chetumal tendrás la opción de abordar un autobús directamente de la terminal del ADO en la avenida Insurgentes esquina Veinte de Noviembre, o ADO centro en la línea CARIBE, ubicado en la Av. Belice esquina Cristóbal Colón, a espaldas del mercado Ignacio Manuel Altamirano (Mercado Viejo).

El tiempo de recorrido es aproximadamente de 01:40 min

Entre lo más destacado de Mahahual está su proximidad con el Banco Chinchorro, una isla coralina oceánica con 46 kilómetros de largo y 15 de ancho, de forma elíptica con una laguna interior que comunica al mar, y con una profundidad promedio de cinco metros. Dentro de la laguna surgen tres islotes, uno en medio llamado Cayo Centro, y otros dos en los extremos: Cayo Norte y Cayo Lobos.

Banco Chinchorro se localiza aproximadamente a 24 kilómetros de la costa del sur de Quintana Roo, un parque nacional marino, rico en biodiversidad, hogar de numerosas especies, así como el cementerio de galeones españoles e ingleses del siglo XVI y XVII, que en la actualidad son museos submarinos. Es un lugar ideal para practicar buceo o snorkel, pues los ojos no dejan de maravillarse ante los colores de la variedad de vida marina y formaciones de coral. Obtuvo la categoría de reserva de la biosfera en 1996, como Área Natural Protegida (ANP).

El atolón más grande de México y el segundo de mayor tamaño en el planeta, después de la gran barrera de coral en Australia; y funciona como barrera natural que protege las playas de Mahahual por lo que éstas son de blanca arena, poca pendiente y suave oleaje.



El 22 de febrero del 2001, fue inaugurado el Puerto de Cruceros Costa Maya, en Mahahual, el cual representa un impulso importante en la economía de este destino, derivado del importante arribo de cruceros a nivel internacional. El Puerto Costa Maya es el primer muelle del Caribe especialmente diseñado para cruceros y consolidado como el segundo puerto con mayor atraque de cruceros de todo México después de Cozumel; pues recibe más de un millón de cruceristas cada año, tiene la capacidad de atender hasta cuatro cruceros simultáneamente y entretiene a los visitantes en una atmósfera que enseña la herencia antigua y colonial del Caribe mexicano con todas las comodidades posibles. El Puerto Costa Maya ofrece un moderno y exclusivo centro comercial, restaurantes, bares y alberca, está abierto, actualmente, al público en general adquiriendo un Port Pass que incluye show interactivo y degustación de Cacao (KAKAW, Chocolate Factory), Show interactivo y degustación de Tequila (TEQUILA, The Heart of México) y Aviario (AVIARIUS, Vuelo en libertad) o puedes contratar un tour en el Parque Acuático LOST MAYAN KINGDOM, parque temático inspirado en las expediciones a la jungla de los años 40, mismo que se encuentra dentro de este importante destino turístico, ofreciendo al turista un producto mas para disfrutar en familia.



TOUR OPERADORES



AMIGOS DEL MAR

Scuba Center
Calle Coronado sn, Mahahual.
984 151 6758



BUCANEROS DEL CARIBE

Centro de Buceo, Calle Sierra
Buceo y Snorkeling.
983 1100159



BUCEANDO MAHAHUAL

Avenida Mahahual s/n, Centro
984 130 7716



CENTRO DE BUCEO MAR ADENTRO

Malecón km 0,3 Entre el hotel
Quinto Sole y los apartamentos
Aquastar. 983 125 5207



CHINCHORRO TOURS BUCEO Y SNORKELING

983 123 7639



DIVING SHOP

Excursiones acuáticas, Buceo,
Snorkel, Discovery, Malecón
Mahahual
984 130 7716



DOCTOR DIVE

Excursiones acuáticas, Malecón
con Calle Martillo y Calle
Coronado. 983 103 6013



DREAM TIME DIVE CENTER

Costera Mahahual, km 2.5
983 124 0235



GYPSEA DIVERS

Calle Huauchinango,
Detras del National Beach Club



MAHAHUAL DIVE CENTRE

Centro de buceo
Malecón s/n, Col. Mahahual
983 102 0992



MANTA RAYA TOURS

Buceo y Snorkeling
9831074329



NEPTUNO TOURS

Tours, Snorkel, Pesca, Paseo en lancha, Malecón Mahahual
983 116 4989



PEPE DIVE MAHAHUAL

Malecón de Mahahual,
esquina con, Robalo,
984 188 4357



TAKATA EXPERIENCE

Buceo y Snorkeling.
El Cafetal-Mahahual C.P 77940
983 176 5853



TUCAN COSTA MAYA

Agencia de viajes, transportadora y operadora turística
info@tucanostamaya.com
9831265554
9831231436



ZONA BUCEO MAHAHUAL

Calle Robalo s/n, Centro,
Mahahual
983 107 9385



RESTAURANTES



BAMBU CAFÉ

Calle Martillo con Malecón
983 183 1355



BEACH CLUB "EL CASTILLO"

Camino Costero
Mahahual-Xcalak Km. 11.5
983 110 5918



BIG MAMA

Calle Huachinango
entre Cherna y Martillo
983 165 3092

CAMARONCITO CARIBEÑO

Calle Huauchinango 12,
Mahahual C.P. 77976

CAPITÁN MONO

Malecón con calle Martillo
9831176080

CARBO GRILL

Calle Almeja con Malecón
983 130 9242

COCINA ECONÓMICA BERTHA

Calle Sierra con Huachinango
9831177257

COLIBRÍ CAFÉ

Calle Sierra con Huachinango
9831161314

DI VINO DELICIAS ITALIANAS

Calle Huachinango con
calle Coronado
983 835 8939

DI VINO DELICIAS MEXICANAS

Av. Paseo del Puerto
con calle Chinchorro
9831171480

DOLCHE-VITA

Malecón Calle Martillo
y Calle Coronado
983 103 6013

FOOD TRUCK COMANDANTE

Av. Laguna Milagros

IBIZA SUNSET

Calle Martillo con Malecón
9831542293

IZOTE MAHAHUAL

Calle Huachinango
9831823494

KIMBARA RESTAURANTE CARIBEAN

Av. Mahahual S/N
983 752 8005





LA TARTAleta

Calle Sierra
con Malecón



MARAMAO RESTAURANTE

Malecón s/n
983 834 5799



MAYA CHAN BEACH

Carretera Mahahual-Xcalak
Km. 6.5
983 101 3585

NOHOCH KAY

Avenida Mahahual Mz 20
983 122 7293

PIZZA PAPI

Av. Paseo del Puerto
con Calle Konhunlich
9831040667

RESTAURANTE LA CAPITANA

Malecón con Calle Coronado
983 181 6025

SALUMAR

Malecón con Calle Atún
8345784

TAPAS BAR

Costa Maya, Mahahual.
983 834 5888

THE CRAZY LOBSTER

Av. Mahahual con
Calle Huachinango 28
998 230 9283

TIPSY TURTLE

Calle Sierra con Malecón
983 753 5900

TONYS

Av. Mahahual
9831566443

TUKANO RESTAURANTE

Huachinango Esq. Barracuda
983 103 6013

YAYA BEACH

Calle Coronado
con Huachinango
984 142 8058





HOSPEDAJE



40 CAÑONES

Calle Huachinango y malecón
983 110 62 800 / 9831238591



ALMA PLENA

camino costero Mahahual-Xcalak
9831375070



AQUA STAR

Hotel & Apartments

Camino de acceso Mahahual Xcalak a
500 m del faro. info@aquastarhotel.com
983 752 0190

BALAMKU INN ON THE BEACH

Km. 5.7
9837321004

BAMBÚ HOSTAL

Calle Martillo con malecón
9831563961

BLUE REEF

N/P Calle Huachinango
983 119 35 39

CABALLO BLANCO

Malecón con Calle Martillo y
Calle Coronado 9838345830

CABAÑAS DEL DOCTOR

Costera Mahahual
9838322102

EL HOTELITO KOOX

9838345733

EL PROFE

Calle Huachinango
9831254104

HOSTAL CASARA

9991601951

HOSTAL JARDÍN

9838345722

HOSTAL LA CASONA

Carretera Mahahual Km 7
999 160 1915

HOTEL BEKE 5

Av. Mahahual
9838345747

HOTEL BLUE KAY

malecón
9831580880 / 9831037687

HOTEL DON KIKE

983 834 5711

HOTEL LAVI

Av. Paseo del Puerto con
Calle Chacchoben 9836882927

HOTEL LOS ARRECIFES

Costera mahahual-xcalak Km 2.5
9831116048





HOTEL POSADA DEL PUERTO

Paseo del Puerto
983 123 3167

JAIBA HOTEL

Cafetal Mahahual km.55
Col, Arrecifes 9832113817

KADAFY CAMPING

Malecón

MATAN KA'AN SERCOTEL

Calle Huachinango esq. coronado
9838345679

MÉXICO LINDO

Calle Huachinango
9838345764

OXTANKAH

Malecón Mahahual

PORTO CORAL

9838345733
Carr. a Mahahual SN, C.P. 77976



HOTEL QUINTO SOLÉ

Malecón
981309623

KABAH-NA EXPERIENCE

Camino costero km 8.6
983 7005917

MAHA SAND

Calle Huachinango
Mahahual 9841656177

MAYA LUNA

Costera mahahual-xcalak
9838360905

NACIONAL BEACH CLUB

Calle Huachinango
y Malecón 9838345719

PACHAMAMA

Calle Huachinango con calle Coronado
9838345762

POSADA SAC-HA

9838360318



HOTEL SOREZ

983 125 6901

KABAÑAS KUHU BEACH

Costera Km 7

MARGARITA DEL SOL

Costera km 7

MAYA PALMS

Carretera Mahahual-Xcalak Km 10
9831145241

OPERADORA MAHAHUAL SDRL

983 110 3850

PALMERAS DE MAHAHUAL

Malecón con Calle Atún

SOL Y MAR

Calle Huachinango





TRANSPORTE



Saliendo de Chetumal Saliendo de Cancún

Horarios
Ida **10:30**
Vuelta **19:30**

Horarios
Ida **06:45 / 16:45**
Vuelta **10:30/17:00**

Descuentos de hasta el 40% con Compra Anticipada.

Ruta Chetumal/Mahahual

Ubicación de la terminal de Vans.

Av. Insurgentes altura del 179. Referencia: atrás del parque que está entre el hotel Santa Teresa y la Policía Estatal, a un costado de la antigua terminal ADO.

Salida de
Mahahual a Chetumal

Horarios
06:00 AM
07:00 AM
09:00 AM
10:00 AM

01:00 PM
03:00 PM
04:00 PM
05:00 PM
07:00 PM

Salida de
Chetumal a Mahahual

Horarios
06:00 AM
08:00 AM
10:00 AM
12:00 PM

02:00 PM
03:30 PM
05:30 PM
07:00 PM

Tiempo aproximado 2 Hrs.

TAXI NARANJA

Chetumal
983 83 20 267
983 83 28 164

Mahahual
983 10 88 340
983 83 45 665

Cozumel
987 87 20 041
987 87 25 770
987 12 02 874

Fpe. Carrillo Puerto
983 80 97 739
983 83 40 924

Bacalar
983 10 77 324
983 83 42 169

Tulum
983 83 20 267
983 83 28 164

Leona Vicario
998 33 09 413
998 16 61 626

Cancún
998 21 96 576

Isla Mujeres
998 87 71 838

Puerto Morelos
998 87 10 090

José Ma. Morelos
997 97 80 016



Xcalak






Antecedentes Históricos

En mayo del año 1900, fue fundada la villa de Xcalak por la armada de México con el fin de establecer un puesto de control de la zona. Allí fue construido un puerto, convirtiéndose en el primer astillero del Caribe mexicano. En el transcurso de la década de 1900, se convirtió en una población importante, destacando su producción de coco que alcanzó hasta 300 toneladas mensuales, se trataba de un poblado floreciente con casas de madera estilo anglo- caribeño, con una población estimada de 1,800 habitantes. En 1955 la población fue azotada por el huracán Janet, el cual destruyó gran parte de la población, con vientos huracanados de más de 280 km/h, acabando con las grandes plantaciones de palma de coco y muriendo la mayoría de sus habitantes.

Las pocas familias que quedaron rehicieron su vida y el lugar se fue repoblando nuevamente con gente proveniente de San Pedro y Sartenejas, Belice, entre otros lugares.

Todos los nuevos habitantes encontraron en la pesca, una opción para satisfacer sus necesidades, resurgiendo así Xcalak como un pueblo pesquero. Como resultado de la pesca, se establecen mecanismos de organización social, de esta manera el 25 de octubre de 1959 se funda la Sociedad Cooperativa de Producción Pesquera "Andrés Quintana Roo".

Los primeros asentamientos en la región datan de la época prehispánica. Aún pueden verse algunos vestigios de edificaciones en la zona. 

La persistencia y desarrollo de la actividad pesquera (langosta y escama) es de gran importancia para la comunidad y parte de la presencia turística de aficionados a la pesca con curricán, caña de pescar o cordel. Todo el año las aguas de Xcalak ofrecen diferentes tipos de escamas como sierra, jurel, atún, barracuda, mero, pargo y sábalo. En los meses de abril a junio abunda el pez dorado, marlín y pez vela.

Xcalak hoy...

En la actualidad Xcalak es un pueblo pesquero, con una población aproximada de 375 habitantes es uno de los últimos rincones vírgenes del sur de Quintana Roo, localizado al sur del Caribe mexicano dentro de la Grand Costa Maya, con el encanto único de una atmósfera relajada y tranquila para los que gustan de disfrutar la naturaleza. Frente a esta costa se encuentra Banco Chinchorro, el atolón más grande de México, forma parte de la reserva de arrecifes de México, el segundo Arrecife Coralino más grande del mundo, después de Australia.

Este hermoso lugar ofrece hoteles pequeños, ecoturísticos, en pro de la sustentabilidad, para disfrutar de la tranquilidad o gozar de un relajante masaje a la orilla de la playa.

Xcalak cuenta con una importante tradición culinaria, al ser un lugar caribeño y de influencia del país vecino de Belice. La gastronomía es algo que no puedes dejar de probar en alguno de sus pequeños restaurantes de comida tradicional a base de mariscos.

Un paraíso perfecto para los amantes de la naturaleza en el cual podrás disfrutar de diferentes actividades en la tranquilidad de este pueblo de pescadores y la belleza escénica que convierte el lugar como un destino único. En el Parque Nacional Arrecifes de Xcalak, hay varios sitios de buceo únicos para explorar; la Poza, también conocida como The Tarpon Hole, es un agujero azul con una formación única en la barrera del arrecife mesoamericano, donde el sábalo espera en contra de la corriente a los peces pequeños para alimentarse. No es raro ver más de 30 sábalos al mismo tiempo. En La Poza también se pueden encontrar congregaciones de pez gato, pargos y rayas águila. Otro favorito es la Chimena, que termina con un baño estrecho que conduce a una sala redonda con una parte superior abierta, más al norte del parque, Hob- Na y Punta Gavilán, muros profundos con impresionantes colonias de coral negro y esponjas fluorescentes.

✦ RECOMENDACIONES

Gracias a las corrientes oceánicas, si camina muy temprano en esta playa, puedes encontrar una gran variedad de conchas, caracoles, almeas, bambú, coral de abanico, coral cerebro, esponja y muchos otros objetos.

Por la noche se puede degustar de una pizza de langosta y una botella de vino en el restaurante del hotel Costa de Cocos, lugar por excelencia y famoso por tan singular pizza.

✦ En Xcalak, se encuentra el Canal de Zaragoza, que permite la comunicación de la Bahía de Chetumal con el Mar Caribe sin tener que atravesar aguas territoriales de Belice, enamórate de este impresionante paseo con paisajes únicos e inolvidables.

✦ Se ha creado el Parque Marino Xcalak, que forma parte del Sistema Arrecifal Mesoamericano. El parque es un paraíso para los amantes del buceo por su incomparable biodiversidad. A 15 km al sur se encuentra el Río Huach, que también forma parte del parque Nacional Arrecifes de Xcalak y contratando un guía local, podrás recorrer sus canales en kayak y apreciar la fauna nativa como cocodrilos, garzas, cormoranes, martin pescador, entre otros.





Actividades en Xcalak

- Es un excelente lugar para practicar snorkel, el fondo arenoso tiene solo unos metros de profundidad y en las cristalinas aguas turquesa puedes encontrar una gran variedad de coloridos peces, o visita La Pocita, lugar por excelencia por ser un bajo lleno de cabezas de coral.
- El buceo SCUBA
- La pesca deportiva
- También puedes practicar el kayak, tanto en las tranquilas aguas del Caribe como en los manglares que rodean Xcalak.
- Disfruta de paseos en bicicleta, y del ecoturismo.
- Visita banco chinchorro, el parque marino Xcalak, el canal de Zaragoza, el mogote dos hermanos y la reserva de bacalar chico, en este último se pueden observar manatíes, una especie endémica de la región, en peligro de extinción.
- Visita cayo judío donde podrás practicar Fly Fishing (pesca con mosca) y atrapar un Bone Fish o un Tarpón de manera sustentable haciendo catch and release.

✦ NO TE PIERDAS...

Los sitios de buceo de Banco Chinchorro, por un lado, encontraras la mayoría de los naufragios, en esta área el oleaje es más fuerte que en las demás. Entre otros sitios se encuentran: 40 Cañones, Kai Ha, Acuario I y II, Punta Isabella, Dos Primos o Punta González.

Xcalak es un paraíso para los observadores de aves, cerca del mar encontrará ibis, grullas, cormoranes, garzas y pelicanos, y en la orilla, bonitos pájaros cantores, halcones, entre otros. Otro buen lugar para la observación de aves es La Aguada, un área de manglares con más de 40 especies de aves. Se puede llegar en kayak.

✦ ¡ IMPORTANTE !

Esta reserva solo fomenta la pesca deportiva de liberación, es decir atrapar y soltar, así que no podrás comer las especies que pesques.

Para para practicar pesca deportiva o cualquier actividad turística hay que acudir a adquirir un brazalete en las instalaciones de la CONANP (comisión nacional de áreas naturales protegidas) misma que se encuentra al interior de la comunidad. Así mismo, al contratar un Tour, el operador debe de brindar un brazalete por pago de derechos al usuario por ser un área natural protegida.

Historia

Bacalar Chico

El 7 de abril 1897, el entonces presidente de México, Don Porfirio Díaz firmó un tratado en el que se establecieron los límites entre Honduras Británica (hoy en día Belice) y los Estados Unidos Mexicanos, cuya línea divisoria pasaría por el centro del canal Boca Bacalar Chico, estrecho que separa la Península de Xcalak del Cayo Ambergris, en Quintana Roo. Ambas acciones tenían el objetivo de controlar el tráfico de armas inglesas hacia la zona maya quintanarroense; en la línea fronteriza este control se realizó en el entonces recién fundado Payo Obispo, hoy capital del estado: Chetumal; y en la costa, en Xcalak.

Ante el contexto bélico, el Brigadier Ortiz Monasterios, cónsul de México, comisionó al Ing. Rebolledo para encontrar un lugar donde construir un puerto. El sitio elegido fue una zona conocida como Xcalak, palabra maya que significa dos o doble, donde existían dos quebrados en la barrera arrecifal que permitirían la navegación.

✈️ ¿CÓMO LLEGAR?

Partiendo de Chetumal a aproximadamente 198 km.

Se localiza al tomar la carretera Chetumal-Cancún 307, hasta encontrar la desviación en el km 66 hacia la carretera Cafetal-Mahahual, posteriormente en el km 50 antes de llegar a Mahahual (lado derecho) se encuentra la desviación a Xcalak. Su comunicación es únicamente por la carretera que la une con Mahahual, a 61 kilómetros de distancia aproximadamente.

Si vienes desde el aeropuerto de Cancún tardarás aproximadamente 4 horas y media en llegar y si te encuentras en Belice este lugar se ubica a 7 kilómetros de distancia vía marítima.

✈️ También se puede contratar una embarcación desde Calderitas, y atravesando la bahía de Chetumal en un recorrido de 79 km vía marítima con un tiempo de recorrido de 1:20 atravesando el canal de Zaragoza se puede llegar a Xcalak, en un recorrido lleno de paisajes paradisíacos, lleno de aves y aguas cristalinas. Una experiencia que no puedes dejar pasar.





TOUR OPERADORES

JOSE

CAPITÁN JOSÉ

<https://www.josexcalaktours.com/>
9831866112




COSTA DE COCOS

983 2108063



FLY FISHING LODGE CASA CANGREJO

www.casacangrejoxcalak.com



FLYING CLOUD

Av. Costera
8123885578



NATO 'S TOURS

Whatsapp
983 11 705 67



OSPREY TOURS

C. Miguel Hidalgo
ospreytours@hotmail.com




XTC DIVE CENTER

Av. Costera
9842401557



RESTAURANTES



LEAKY PALAPA RESTAURANTE
Calle Pedro Moreno


RESTAURANTE TOBYS
C. Miguel Hidalgo
9831075426

RESTAURANTE SILVIA
Calle José María Morelos

THE CORAL BAR AND GRILL
Av. Costera
9842401557

COSTA DE COCOS
983 2108063





HOSPEDAJE



ACOCOTE ECO INN

KM 78, Playa Xcalak, 77940
Xcalak, Q.R.
+1 801-514-5500

CAMPING TOBYS

C. Miguel Hidalgo
9831075426

CASA CARACOLA

km 77, Playa Xcalak, 77940
Xcalak, Q.R.
www.casacaracola.com

CASA PARAISO

Camino costero Mahahual
Km 48.5, 77940
983 158 7008

HOTEL CARACOL

C. Miguel Hidalgo
9831107761

HOTEL COSTA DE COCOS

9832108063

HOTEL TIERRA MAYA

KM. 53. Av. Costera
info@mexflats.com

PLAYA SONRISA

Km 7 Camino Costero,
77940 Xcalak, Q.R.
+1 719-966-4309

SIN DUDA VILLAS

Camino Costero
Xcalak, Q.R.
www.sindudavillas.com

XCALAK CARIBE LODGE

Av Vicente Guerrero, 77940
Xcalak, Q.R.
983 130 5580



A woman is rappelling down a rock face next to a turquoise river. She is wearing a red helmet, a white shirt with a colorful embroidered collar, blue shorts, and yellow gloves. She has her arms raised in a celebratory gesture. The background is a lush green forest and a clear blue sky.

CONOCE
OTHÓN P. BLANCO
