

# RIBERA DEL RÍO HONDO





# Antecedentes Históricos

Derivado del conflicto regional iniciado en julio de 1847 y que históricamente ha sido denominado Guerra de Castas, la parte oriental de la península de Yucatán, particularmente en el territorio de lo que es hoy el estado de Quintana Roo, presentaba condiciones de aislamiento por la falta de vías de comunicación y por la escasez de población. Estas condiciones hicieron posible el tráfico de armas y pólvora como una actividad ilegal constante, a cambio de permitir que los ingleses asentados en lo que hoy es Belice extrajeran del lado mexicano maderas preciosas y tropicales. Mientras tanto, la naciente frontera internacional, delimitada por acuerdo mutuo entre México y la Corona británica en 1893, seguía siendo una zona anárquica: tierra de nadie y de todos a la vez.

El Tratado de Límites Mariscal-St. John, que delineó en 1893 la frontera entre el Estado mexicano y la Gran Bretaña, fue ratificado en 1897, lo que permitió la navegación de los buques de la marina mercante de México a través de las aguas territoriales de la colonia británica en una zona ubicada al sur del cayo Ambergrís. Este aspecto fue de suma importancia no sólo para ratificar en definitiva los límites entre Belice y México, sino para erradicar el

✈ El Río Hondo es un río de América Central que tiene una longitud aproximada de 209 kilómetros y su dirección predominante es hacia el noreste, desembocando en la bahía de Chetumal en el mar Caribe. La mayor parte de su curso (115 km) marca la frontera entre Belice y México.

saqueo de la riqueza forestal, apaciguar el conflicto iniciado en 1847 y controlar el tráfico de pertrechos de guerra entre los ingleses y los últimos mayas rebeldes. No obstante, un tratado de límites sin el establecimiento de zonas de vigilancia y control, y sin crear asentamientos humanos que garantizara pasar de la anarquía a un supuesto orden, era una tarea por atender; ello dio paso al establecimiento de una partida militar y de una aduana en la nueva frontera mexicana, específicamente en la bahía de Chetumal, por lo que, una vez ratificado el Tratado de Límites, la Armada de México empezó a tener presencia permanente en la zona. Hacia finales del siglo XIX, el gobierno mexicano, que buscaba precisamente establecer un centro de control y vigilancia, promovió la idea de crear un centro de población a las orillas de la bahía de Chetumal, en la frontera con la colonia británica, surgiendo así la población de Payo Obispo.



Para 1970 y con el fin de incentivar la migración hacia esta ciudad fronteriza, se inició un proceso de colonización dirigida, impulsado por la Federación, con el fin de repoblar y recuperar espacios en la frontera de México con Honduras Británica y hacia la costa caribeña. El proyecto, dirigido a la zona fronteriza delimitada por el Río Hondo, consistía en un ambicioso plan de poblamiento que tuvo como centro un proyecto agroindustrial ribereño, específicamente en la comunidad de Álvaro Obregón. De manera paralela, se dio inicio al establecimiento de nuevas zonas ejidales y de infraestructura base, con el fin de dotar de cierta estabilidad al proceso de colonización.

A partir del traslado de la capital territorial a Payo Obispo, la zona sur de Quintana Roo comenzó a tener un destacado desarrollo, sobre todo de tipo comercial y forestal, además de que su población comenzó a crecer a mayor velocidad, lo que acompañó a una significativa diversificación de actividades económicas, destacando los cultivos tradicionales y la explotación de chicle, el palo de tinte y la caña de azúcar; aunque también se evidenciaba una importante actividad de importación sobre todo de telas, ropa, calzado, maquinaria, herramientas, armas, municiones así como alimentos en conserva.

✦ El Río Hondo se forma por la confluencia del río Azul —conocido en Belice como Blue Creek que proviene de las sierras de Guatemala y también señala parte de la frontera entre México y Belice— y el Río Bravo o Chanchich, proveniente de Belice, aunque sus fuentes también están en Guatemala. La confluencia de ambos y origen del río Hondo se da en las inmediaciones de las poblaciones de La Unión (México) y Blue Creek Village (Belice). El río continúa hacia el noreste, pasando por otras poblaciones como Subteniente López (México) y Santa Elena (Belice), hasta finalmente desembocar en la Bahía de Chetumal, localizada en esta ciudad capital del estado de Quintana Roo, siendo la más grande de la región que se encuentra localizada muy cerca de su desembocadura.



### ✦ ¿COMO LLEGAR?

Para recorrer la Ribera del Río Hondo, debes salir de Chetumal tomando la carretera 186 Chetumal-Villahermosa. Al llegar al puente de intersección tomar la salida "Escárcega/Campeche" y seguir sobre la 186 por aproximadamente 25 km hasta llegar a la comunidad de Ucum, desde el cual basta sólo seguir el camino hacia el sur para encontrar los distintos balnearios y centros ecoturísticos entre los cuales se encuentran El Palmar, Acapulquito, Ramonal, Los reyes, Álvaro Obregón viejo, Cacao, Cocoyol y la Unión.

# Ribera del Río Hondo hoy

La Ribera del Río Hondo es rica en cultura, historia y recursos naturales, área que hoy en día es utilizada en agricultura, ganadería y otras labores del campo; actualmente se empieza a enfocar en el turismo como desarrollo económico dada la privilegiada naturaleza del destino.

La actividad económica de la Ribera del Río Hondo, se divide en dos periodos:

**1.** El periodo de Zafra que comprende los meses de marzo a agosto, en donde las actividades laborales cañeras, son oficios cotidianos en más de la mitad de la Ribera del Río Hondo, esto es, de Juan Sarabia a Cacao; en los demás pueblos ribereños la siembra de añicos, palmas de coco, ganadería, y cosecha de chile y/o zacate palapero, son actividades que

representan un ingreso para muchas familias de la zona; en este periodo la economía se mantiene estable.


**2.** En el periodo de re-siembra, es decir, cuando termina la zafra, la población efectúa otras actividades como son: la venta de zacate palapero, venta de palmas o emigran a otras ciudades del estado en busca de trabajo, o logran subsistir con las ganancias generadas durante la zafra, ya que son pocas las personas que se dedican a la re-siembra de caña.

A lo largo de la Ribera del Río Hondo existe una gran variedad de balnearios para los diferentes gustos. En esta ruta podrán conocerlos y disfrutar de la naturaleza en todo su esplendor; una forma rápida de conocer la zona aledaña al Río Hondo.

## QUE HACER EN LA RIBERA DEL RÍO HONDO

Podrás visitarlo en compañía de familiares y amigos, este lugar es sinónimo de relajación y convivencia familiar, donde podrás pasar el día disfrutando de sus estanques naturales que brotan de las laderas y desembocan en el Río Hondo. La belleza natural de aguas cristalinas que hay en sus balnearios y la gastronomía local es algo que definitivamente no puedes dejar de experimentar en tu próxima visita a Othón P. Blanco.

En la Ribera del Río Hondo se pueden experimentar diferentes actividades ecoturísticas propias de la región, desde hacer avistamiento de aves, ciclismo de montaña, paseos en kayak, nadar en sus estanques y riachuelos, caminar por sus mantos selváticos hasta hacer rapel en sus sinuosos cerros.



## RUTA DEL RÍO HONDO


Es un recorrido cultural y de naturaleza, en el cual se hace un circuito por los balnearios más representativos de esta región, los cuales son hermosos afluentes y estanques de agua que se conectan con el Río Hondo por venas de aguas cristalinas; en este recorrido se puede apreciar la riqueza cultural, la agricultura y ganadería de la región. Con esta ruta se pretende fomentar e impulsar el turismo rural.

### El chorro (Juan Sarabia)

El chorro, Juan Sarabia. A 20 minutos de la ciudad de Chetumal, en la Ribera de Río Hondo se encuentra este tesoro de la naturaleza de magníficos atractivos naturales, con un yacimiento de agua que brota debajo de la tierra y escurre por abajo de los árboles en pequeños riachuelos.

Este hermoso balneario rodeado por un paisaje natural, de belleza natural inigualable, cuenta con una palapa que funciona como restaurante, baños con regaderas para el público y un estacionamiento. Se encuentra abierto al público de 9 a.m. a 6 p.m. todos los días.

El balneario "El Chorro", se ubica a 500 metros del poblado Juan Sarabia y a 22 kilómetros de la ciudad de Chetumal y para llegar a él, desde Chetumal, deben tomar la carretera 186 Chetumal-Villahermosa. Al llegar al puente de intersección, tomar la salida "Escárcega/Campeche" y seguir sobre la 186 por aproximadamente unos 5 Km donde se podrá observar una desviación a mano izquierda en la cual deberán entrar y seguirla por aproximadamente un kilómetro y medio hasta llegar a la comunidad y su balneario.




## Sacxán

Se localiza en el Municipio Othón P. Blanco, un bello lugar de paisajes naturales y de ambiente rural donde los visitantes podrán disfrutar de sus diferentes bellezas naturales.

Su principal atractivo turístico es su balneario de aguas cristalinas, disfrutar en familia de su ambiente rodeado por la naturaleza, refrescarse en su arroyo y deleitar la vista con su paisaje adornado con vegetación de la región, o bien rentar un paseo en lancha por el lugar.

Para llegar a Sacxán deben salir de Chetumal tomando la carretera 186 Chetumal-Villahermosa. Al llegar al puente de intersección tomar la salida "Escárcega/Campeche" y seguir sobre la 186 por aproximadamente 25 km hasta llegar a la comunidad de Ucum, y de ahí, tomar la desviación hacia la izquierda en la carretera Ucum-La unión, a 4.7 km se encuentra la comunidad donde podrás encontrar el balneario a cuatro calles abajo.

\*Tiene cuota de acceso



## Palmar

Es uno de los más bellos balnearios debido a su hermoso manantial, se encuentra en las derivaciones del Río Hondo, rodeado de árboles, con aguas cristalinas que invitan a sus visitantes a refrescarse en ellas. No puedes dejar de visitar este paraíso que forma parte de las bellezas naturales del municipio de Othón P. Blanco.

Visita Palmar y disfruta de su balneario ecoturístico de lunes a viernes de 7:00 a.m. a 7:00 p.m., ofrece renta de pequeñas palapas y sillas, estacionamiento, así como venta de refrescos embotellados y alimentos.

Conoce este atractivo turístico localizado a 32 kilómetros de distancia de la ciudad de Chetumal, tomando la carretera 186 Chetumal-Villahermosa, del puente de intersección, tomar la salida "Escárcega/Campeche" y seguir sobre la 186 por aproximadamente 25 km hasta llegar a la comunidad de Ucum, y de ahí, tomar la desviación hacia la izquierda que lleva al poblado de Sacxán (carretera Ucum-La unión) y seguirla por aproximadamente 7.5 Km hasta llegar a Palmar.

\*Tiene cuota de acceso

## El Aguaje (Sabidos)

Ven y conoce "El Aguaje" en el poblado de Sabidos, un estanque con ojos de agua cristalina, con colores que van desde transparente, azul y verde, conectado a pequeñas venas que desembocan hasta el Río Hondo. Un lugar escondido dentro del poblado, sin duda que vale la pena conocer

Ubicado en la Ribera del Río Hondo, para llegar desde Chetumal seguir la carretera 186 Chetumal-Villahermosa, luego la intersección Escárcega-Campeche, hasta llegar al poblado de Ucum, tomando la desviación a mano izquierda, hasta llegar al poblado de Sabidos en el km 18 de la carretera Ucum-Unión a 1 kilómetro hasta llegar a "El Aguaje"

Visita este bonito lugar que abre todos los días de la semana, sábados y domingos ofrece venta de alimentos y bebidas.

\*Tiene cuota de acceso




## Acapulquito

Hermoso balneario ubicado en la Ribera del Rio Hondo en Quintana Roo, uno de los preferidos por los habitantes de las cercanías debido a su relajante ambiente, su colorida vegetación y su hermoso arroyo de aguas cristalinas.

Este lugar de belleza natural cuenta con un restaurante, ofrece la renta de palapas, mesas y sillas, por lo que es una excelente opción para refrescarse en las tardes calurosas, pasar momentos de diversión con los amigos o la familia nadando, o disfrutar de su gastronomía.

En tu próxima oportunidad ven y visita este hermoso lugar, pasa una hermosa tarde y momentos de relajación en este paraíso escondido ubicado a solo 32km de Chetumal, para llegar se toma la carretera 186 Chetumal-Villahermosa, del puente de intersección, tomar la salida "Escárcega/Campeche" y seguir sobre la carretera 186 por aproximadamente 25 km hasta llegar a la comunidad de Ucum, y de ahí, tomar la desviación hacia la izquierda por 15 km hasta llegar al poblado de Sacxán, sobre la carretera Ucum-La unión y 1.5km después de pasar dicho poblado encontrará la desviación de lado izquierdo para entrar al balneario.

\*Tiene cuota de acceso



## El Manantial (Ramonal)

"Ramonal" es una localidad ubicada a 35 minutos de Chetumal, Quintana Roo, que les ofrece a sus visitantes el encanto rural y atractivos naturales como "El Manantial", una formación de agua proveniente del Rio Hondo de hermosos paisajes con colorida flora y fauna.

Este paraíso natural es espacio ideal para tomar un descanso con la familia y amigos, disfrutando un ambiente amable con la naturaleza, pues el mobiliario es rústico y hecho de materiales reciclados, que además de sus traslúcidas aguas, ofrece a sus visitantes venta de pescado frito los fines de semana, palapas y baños-vestidores gratuitos para mayor comodidad. Se encuentra abierto todos los días desde las 7:00 a.m. hasta 6:30 p.m.

Para llegar al Manantial, debes salir de Chetumal tomando la carretera 186 Chetumal-Villahermosa. Al llegar al puente de intersección tomar la salida "Escárcega/Campeche", seguir sobre la 186 por aproximadamente 25 km hasta llegar a la comunidad de Ucum, tomar la desviación hacia la izquierda en la carretera Ucum-La unión a 10.7 kilómetros se encuentra la comunidad del Ramonal.

\*Tiene cuota de acceso.

## Álvaro Obregón Viejo

Álvaro Obregón Viejo, hermoso balneario ubicado en la Ribera del Río Hondo, de los más concurridos de la zona, con vegetación tropical y sus diáfanas aguas, rodeado por altos y frondosos árboles, de tal manera que la infraestructura del lugar se mezcla con la flora y la fauna que lo rodea, cuenta con diferentes servicios, permitiéndole al visitante un agradable momento y el relajante ambiente creado por la naturaleza del lugar. Cuenta con restaurante, renta de palapas, mesas y sillas, además que permite la entrada de mascotas, con un área del balneario exclusivo para ellas de tal modo que también puedan disfrutar de su permanencia en el lugar, tanto en las áreas verdes como en su zona del riachuelo.

En tu próxima oportunidad ven y visita este hermoso lugar ubicado a 50 km de Chetumal, al que puedes llegar tomando la carretera 186 Chetumal-Villahermosa, del puente de intersección se toma la salida "Escárcega/Campeche" y se sigue sobre la 186 por aproximadamente 25 km hasta llegar a la comunidad de Ucum, se toma la desviación hacia la izquierda que lleva al poblado de Álvaro Obregón (Carretera Ucum-La Unión), seguir esa ruta por aproximadamente 31 kilómetros, hasta llegar al lugar.

\*Tiene cuota de acceso.



## El estanque (CACAO)

Cacao es una comunidad del Sur de Quintana Roo, que tiene entre sus principales atractivos un balneario natural donde puedes acudir para nadar en sus aguas cristalinas o tomar un descanso.

En Cacao, además de disfrutar los ambientes naturales podrás disfrutar de la hospitalidad de sus habitantes y el encanto rural de este hermoso lugar colorido.

Para llegar a El Estanque, debes salir de Chetumal tomando la carretera 186 Chetumal-Villahermosa. Al llegar al puente de intersección tomar la salida "Escárcega/Campeche" y seguir sobre la 186 por aproximadamente 25 km hasta llegar a la comunidad de Ucum, y de ahí, tomar la desviación hacia la izquierda en la carretera Ucum-La Unión, a 40 kilómetros esta la señalización de entrada al Estanque a 2 kilómetros antes de llegar a la comunidad de Cacao.

\*Tiene cuota de acceso

## CENOTE DEL COCODRILO DORADO (La Unión)

El Cocodrilo Dorado es un cenote ubicado en la Frontera Sur de México con Belice y se puede encontrar después de recorrer toda la Ribera del Río Hondo.


Este lugar es conocido por ser un cenote que se encuentra tras bajar una pendiente o pared vía rapel con una altura aproximada de 80 metros de altura (aunque también se puede acceder caminando), en dicha pendiente los vecinos del lugar platican que el cenote es llamado así, porque cuando hay demasiado sol, en la pendiente del lugar se forma la silueta de un cocodrilo y por la luminosidad se le considera dorado, otra versión de los habitantes es que en las noches se ha visto emerger de las profundidades del cenote un cocodrilo dorado.

En este lugar se puede apreciar el manto selvático que cubre a las fronteras de México y Belice, un paisaje maravilloso, donde se puede escuchar los sonidos que emite la naturaleza en particular el rugido que hacen los monos aulladores que habitan el área y son visibles a la distancia.

En el área de la unión y alrededores se practican diversas actividades de turismo de aventura y deportivo, en donde los amantes de la naturaleza y la adrenalina, acuden a practicar, bicicleta de montaña, aviturismo, rapel, tirolesa, motocross y rutas de vehículos a ATV.

Antes de arribar al Cenote Cocodrilo Dorado, tendrás que llegar al poblado llamado La Unión, es de suma importancia que antes de tomar camino hacia el cenote, consultes con los habitantes del lugar como ha estado el clima, ya que tendrás que pasar por caminos que pueden estar fangosos si ha llovido en días anteriores, esto dificultara un poco el acceso y si llevas auto lo más recomendable es dejarlo estacionado lo más cerca del cenote, y caminar aproximadamente 4 km. Indudablemente la experiencia y la aventura es increíble. Otra opción para disfrutar es contratar a alguno de los balseros que prestan sus servicios para cruzar a Blue Creek en Belice; también puedes contratar a alguno de los operadores turísticos que brindan sus servicios en la Unión y contratar un tour en kayak con descenso en rapel en Cocodrilo Dorado, una experiencia que tienes que vivir y disfrutar.

Te recomendamos llevar tenis o botas, repelente para moscos y bloqueador amigable con la naturaleza. Por otra parte, te sugerimos llevar lunch o ración de marcha; ya sea emparedados o algunas frutas y bebidas hidratantes, ya que en el cenote no hay servicio de venta de alimentos. No obstante, en el pueblo hay lugares donde puedes degustar de las comidas tradicionales e icónicas del sur de Quintana Roo, el Rice And Beans, comida Beliceña preparada con arroz y frijol a base de leche de coco, acompañado con pollo en adobo con axiote, plátanos fritos y ensalada de verduras.



Para llegar a la unión debes salir de Chetumal tomando la carretera 186 Chetumal-Villahermosa. Al llegar al puente de intersección tomar la salida "Escárcega/Campeche" y seguir sobre la 186 por aproximadamente 25 km hasta llegar a la comunidad de Ucum. Desde Ucum, tomar la desviación hacia la izquierda en la carretera Ucum-La Unión. Después de seguir esa ruta por aproximadamente 88 Km deberán estar llegando a la comunidad fronteriza de La Unión.



...Be part of the Mayan World

**MAYAN WORLD ADVENTURES**

Tel: (983) 102 04 77

[www.mayanworldadventures.com.mx](http://www.mayanworldadventures.com.mx)



**AVENTOURISMO**

Tel: +501 661-0346





Municipio de todos



**OTHÓN P. BLANCO**  
H. AYUNTAMIENTO 2018-2021



**DIRECCIÓN DE**  
**Desarrollo**  
**Turístico**