



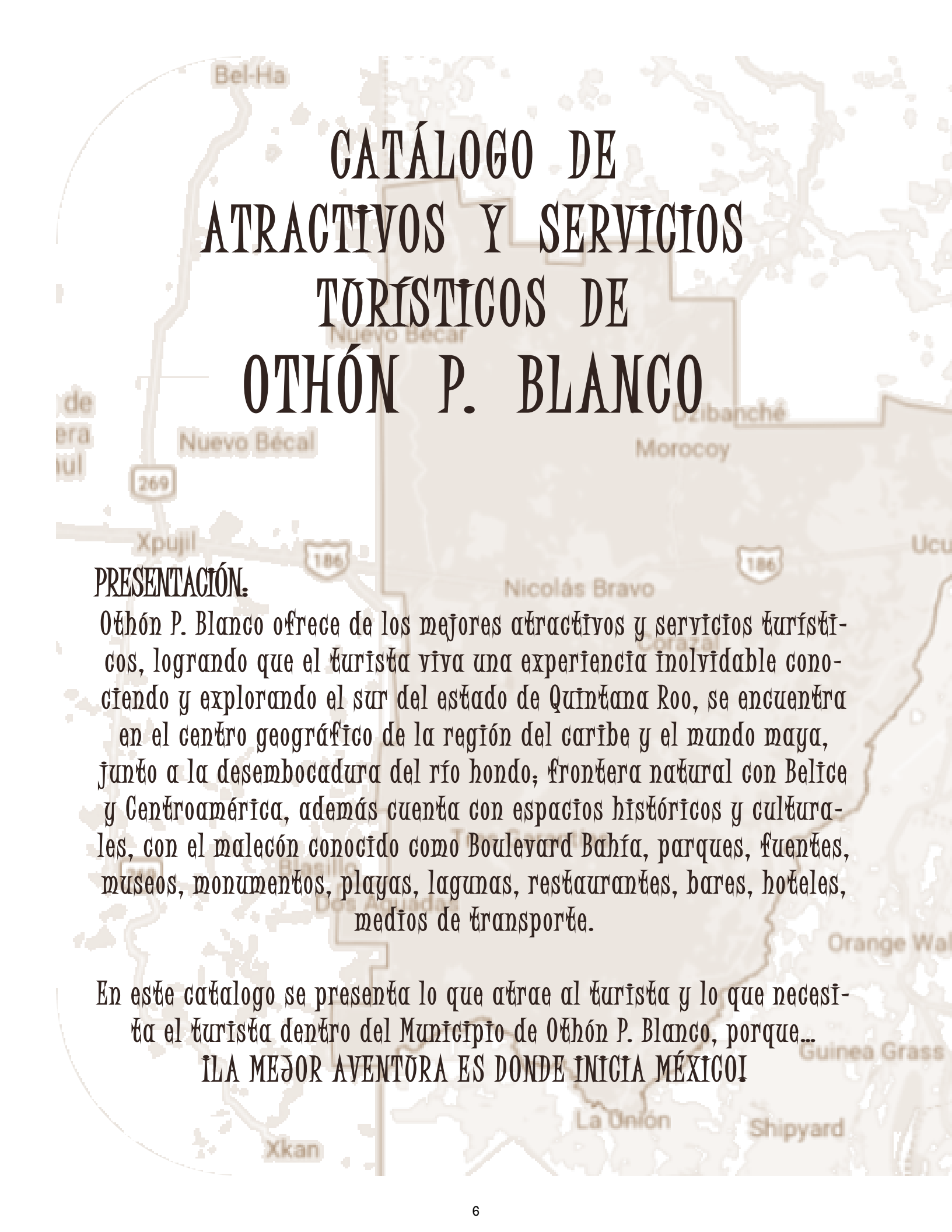


LO QUE EL TURISTA BUSCA EN OTHÓN P. BLANCO



UNID
FORMANDO CON VALORES

Jimena Damián



CATÁLOGO DE ATRATIVOS Y SERVICIOS TURÍSTICOS DE OTHÓN P. BLANCO

PRESENTACIÓN.

Othón P. Blanco ofrece de los mejores atractivos y servicios turísticos, logrando que el turista viva una experiencia inolvidable conociendo y explorando el sur del estado de Quintana Roo, se encuentra en el centro geográfico de la región del caribe y el mundo maya, junto a la desembocadura del río hondo, frontera natural con Belice y Centroamérica, además cuenta con espacios históricos y culturales, con el malecón conocido como Boulevard Bahía, parques, fuentes, museos, monumentos, playas, lagunas, restaurantes, bares, hoteles, medios de transporte.

En este catálogo se presenta lo que atrae al turista y lo que necesita el turista dentro del Municipio de Othón P. Blanco, porque...

¡LA MEJOR AVENTURA ES DONDE INICIA MÉXICO!

ÍNDICE

Lo que atrae al turista.

CHETOMAL

Boulevard Bahía -----14

Santuario den Manatí -----15

Museos

Museo de la Cultura Maya -----18

Museo de la Ciudad -----19

Museo del Faro -----20

Casa de la Crónica -----21

Monumentos Históricos

Al Pescador -----24

Del Renacimiento -----25

Cana del Mezclaje -----26

Maqueta de la Ciudad -----27

Zonas Arqueológicas

Kohunlich -----30

Oxtankah -----32

Dzibanché -----34

Kinichná -----36

Calderitas -----38

Laguna Guerrero -----40

Laguna Milagros -----42

Xul-Ha -----43

Río Hondo -----44

Palmar -----46

La Unión -----47

Mahahual -----48

Xcalak -----50

Lo que necesita el turista.

Servicios de Transporte

Aeropuerto -----54

Estación de Autobús -----55

Servicio de Alojamiento

Hospedaje -----56

Servicio de Restauración

Restaurantes -----60

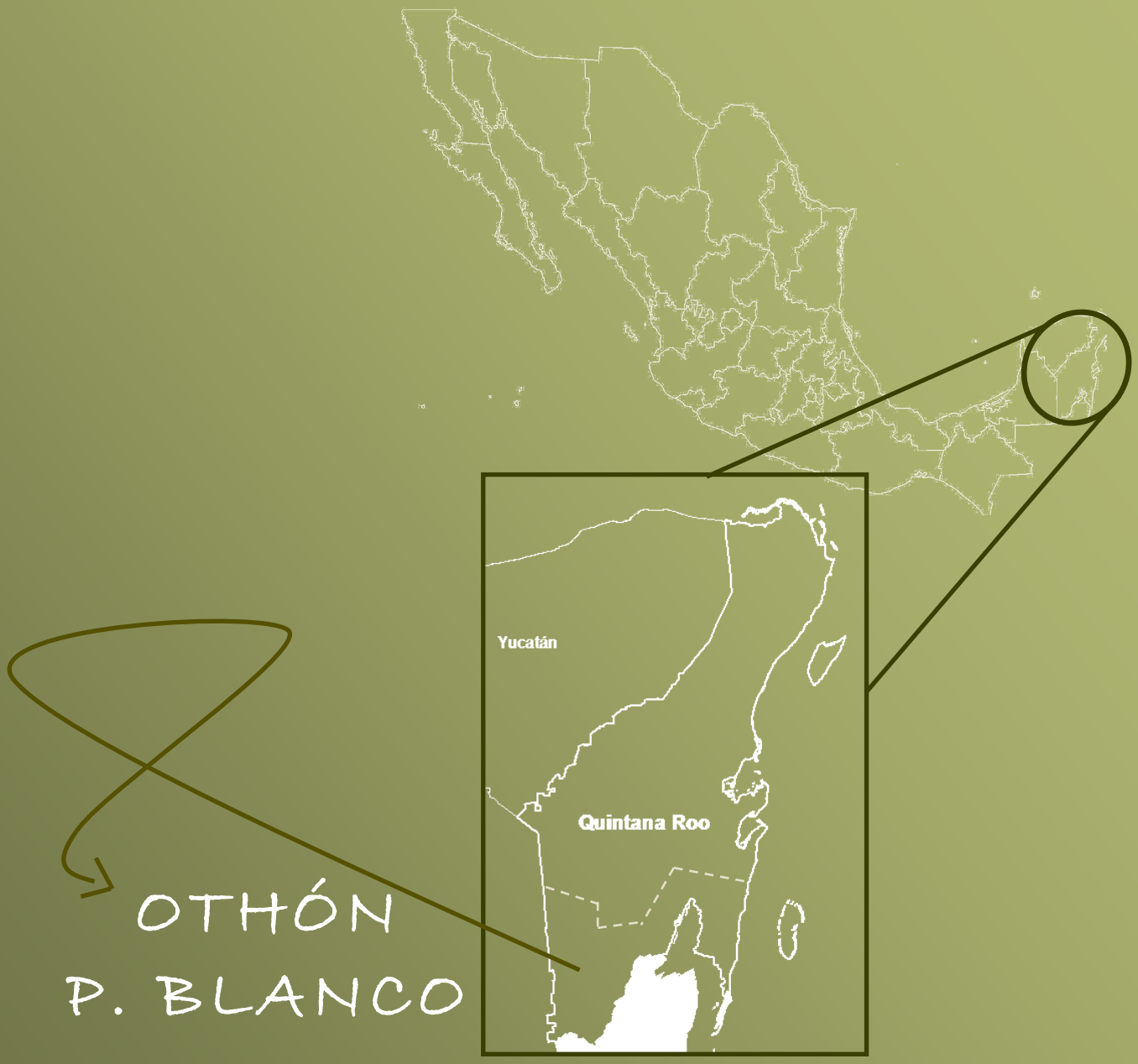
Servicios de soporte turístico

Bancos -----62

Casas de Cambio -----62

Servicios de Salud

Números de Emergencia ---63



Planear un recorrido por el sur de Quintana Roo significa escoger un destino de nuestro país privilegiado, que esconde verdaderos paraísos donde la naturaleza y la cultura se expresan de manera irrepetible; explorando los vestigios de la gran civilización maya y viviendo la experiencia del azul turquesa del mar.







LO
QUE
ATRAE
AL
TURISTA



CHET

ES LA CAPITAL DEL ESTADO DE QUINTANA ROO, SU NOMBRE PROVIENE DE "CHACTEMAL" QUE LA LENGUA MAYA SIGNIFICA "EL LUGAR DONDE CRECEN LOS ARBOLES ROJOS". UN REMISO URBANO HISTÓRICO QUE CRECE GRADUALMENTE ENTRE AMANECERES Y ATARDECERES DE CENTELLEANTES COLORES.



¡En la Bahía de Chetumal se



 CHETUMAL



Ciudad donde las fronteras se cruzan, moderna, risueña y relajada. Pero sobre todo con una personalidad propia.

encuentra el Santuario del Manatí!



Bahía de Chetumal



Lugar donde podrás degustar por las noches de los famosos machacados.



El color verde esmeralda es característico de la bahía de Chetumal.

Santuario del Manatí

En 1996 el gobierno del estado de Quintana Roo estableció el “Santuario del Manatí” un área natural protegida de 281000 hectáreas que abarca el río hondo, la Bahía de Chetumal y la Laguna Guerrero.

Manatí Antillano, el mismo que los hombres de Hernán Cortes confundieron con sirenas; siendo un gran mamífero marino herbívoro, llega a vivir 60 años, pesa entre 500 y 600 kilos, midiendo hasta 3 metros de largo. En vez de brazos y tiernas, este tranquilo animal tiene dos aletas y una cola en forma de paleta redonda que le sirve para impulsarse. Su reproducción es muy lenta, de trece a catorce meses, en cada parto nace solo una cría, y las hembras se vuelven a aparear hasta tres años después de parir.





MUSEOS EN

Cuna importante de la historia de México debido a la fusión cultural derivada del intercambio comercial por su cercanía con Belice.

CHETUMAL

Museo de la Cultura Maya



FUE INAUGURADO EN 1993



Representa claramente al estado de Q Roo, ofreciendo un estrecho acercamiento a la cultura maya exhibiendo piezas arqueológicas de los antiguos mayas, se puede apreciar una de las mayores hazañas realizadas por el hombre en el continente americano, al imponer su dominio sobre el medio para crear esa civilización que duró más de dos mil años.

Museo de la Ciudad

Cuenta con seis salas donde se pueden apreciar los antecedentes de Payo Obispo, la fundación de la ciudad; la ciudad recuperada tras el paso del huracán Janet (1955), y la vida cotidiana de Chetumal, junto a sus tradiciones y costumbres, a través de fotografías, diagramas, mapas cuadros sinópticos, y algunos documentos y objetos históricos con ya casi 90 años de vida.



AV. HÉROES DE CHAPULTEPEC
ESQUINA AV. DE LOS HÉROES,
EN EL CENTRO DE LA CIUDAD.



CONSTRUIDO EN 1939

Museo del Faro



Para los amantes del mar este es el espacio ideal para descubrir la importancia de los Faros en la actividad marítima. Museo construido dentro del antiguo faro de Chetumal que llegó a tener una importante actividad marítima en la región a principios de siglo XX, es un museo moderno e interactivo con la historia náutica de la ciudad y una amena explicación de la importancia de los faros en la historia.



Casa de la Crónica



Conserva la memoria histórica - fotográfica de la ciudad, trabajo de recopilación o investigación labor que realiza ininterrumpidamente el Prof. Ignacio A. Herrera Muñoz.



MONUMEN EN



TOS HISTORICOS CHETUMAL



Monumento al Pescador



CREACIÓN DE LA ESCULTORA ROSA MARÍA PONZANELLI

Ubicado sobre el boulevard Bahía cerca de la Explanada de la Bandera, este sitio tiene un encanto peculiar, pues además que su infraestructura turística llama la atención, genera un sentimiento de pertenencia a

los habitantes capitalinos pues tiene la leyenda, El Pescador, que con su atarraya en mano está listo para atrapar la chihua se yergue sobre un montículo de piedras.



Monumento del Renacimiento

Ubicado al poniente de la ciudad, se encuentra esta explanada dotada de jardines y bancas. En su centro se levanta una gran es-

cultura llamada “renacimiento” que recuerda la terrible furia del huracán Janet, 1955. Este meteoro azotó con tal fuerza que prácticamente destruyó la ciudad y causó la muerte de unos 800 de sus 8000 habitantes. El fenómeno se convirtió en un doloroso

parte de aguas histórico y todavía los chetumaleños suelen referirse al pasado local en términos de “antes del Janet” y “después del Janet”.



Monumento a la Cuna del Mestizaje



La historia narra que tras el naufragio de un barco español y el encuentro violento con los indios que habitaban el actual estado de Quintana Roo, solamente dos españoles lograron sobrevivir: Jerónimo de Aguilar y Gonzalo Guerrero. Si bien el primero no logró adaptarse a la cultura maya; Gonzalo Guerrero, por el contrario, contrajo nupcias con Zazil Há, hija de un cacique maya, y formó con ella una familia. Los hijos de aquella pareja serían los primeros mestizos, y Gonzalo Guerrero pasaría a las páginas de la historia, como el padre del mestizaje.

Originalmente el monumento se encontraba sobre la Carretera 186; sin embargo, el cambio a su nueva ubicación, da la bienvenida y despide a visitantes y vecinos de Chetumal.

Esta maqueta fue realizada a partir de 1985, por Luis Reinhardt la obra recrea al antiguo Chetumal, que originalmente se llamado Payo Obispo. Se observan las coloridas casas de madera y las chozas con techo de hoja de pala estilo maya. cuenta con 185 casas de madera a escala de 1: 25, 16 carretas, 100 maceteros, 83 plantas de plátano, 35 árboles de chit y 150 personas y puede ser contemplada, por cuatro partes, desde un andador periférico.



Maqueta de la Ciudad



Como en un pequeño país de fantasía, pueden verse algunos barcos anclados en el mar, las plantas espigadas en los patios, las arenosas calles, los porches adornados con artesanías balastradas, con el mismo cromatismo que tuvo esta ciudad y que actualmente desea mantener como un sello inconfundible y auténtico del Caribe Mexicano.





Esta región fue una de las más pujantes del mundo maya, y los vestigios de aquel periodo confirman que sus ciudades fueron extensas y contaron con sofisticados centros ceremoniales y grandes áreas residenciales para los grupos dirigentes; dotados de amplias obras de infraestructura y sistemas artificiales de captación de aguas, su cultura desarrollo un arte majestuoso.



ZONAS ARQUEOLOGICAS OTHON P BLANCO

KOHINLICH, QUINTANA ROO



KOHUNLICH, QUINTANA ROO



KOHUNLICH, QUINTANA ROO

LA HISTORIA NOS REMONTA A LOS AÑOS 200 A.C – 1200 D.C



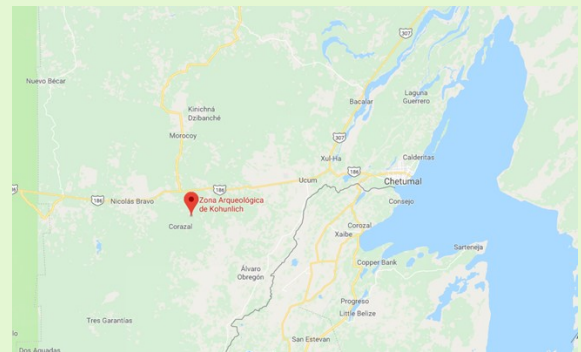


Kohunlich proviene del inglés cohoon-ridge (corozal o lomerío de corozos), que era el nombre de un antiguo campamento maderero .

Famoso por sus mascarones, su enorme variedad de edificios y exóticas especies animales y vegetales. Durante el periodo postclásico esta zona quedó completamente deshabitada.

Hasta 1992 iniciaron las excavaciones y los trabajos de rescate que permitieron su apertura al público en 1994. Kohunlich es la zona arqueológica más famosa y mejor estudiada del sur de Quintana Roo.

Se encuentra ubicada 69 km al oeste de la ciudad de Chetumal, se tiene que tomar la carretera federal 186 Chetumal – Escárcega, y en el km 60 la desviación de 9km.



Está abierta al público; domingo a sábado de las 08:00-17:00 horas, cuenta con estacionamiento, sanitarios y área de wifi. El costo de entrada es de \$55, los domingos entrada libre para mexicanos.

Este sitio cuyo nombre en maya yucateco significa “entre ramones” surgió entre los 300 d.C – 1500 d.C., pudo haberse establecido en el clásico temprano justo cuando los mayas construyeron los edificios más importantes representativos de litoral de la Bahía de Chetumal; los cuales conllevaron fines de estrategia política y comercial.

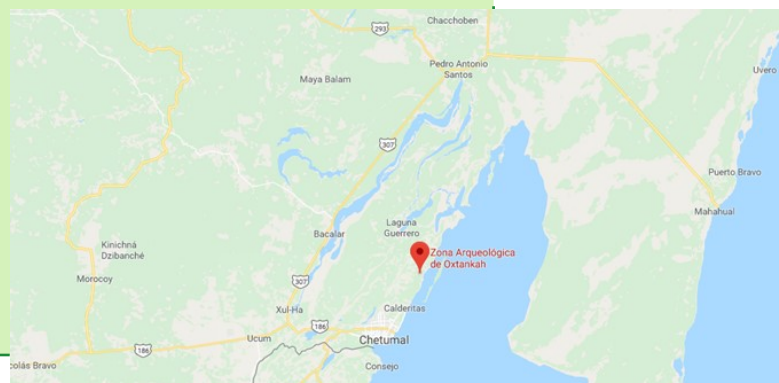

En el sitio se encuentran dos grandes plazas y un área donde se localiza una capilla española evidencia de la larga ocupación que tuvo esta ciudad. La Plaza las Abejas está conformada por cinco edificios de función ceremonial y residencial. En el extremo oriente de esta plaza se encuentra una plataforma de cuatro cueros que sostiene aun templo de un solo recinto. En este templo se encontraron dos entierros de personajes importantes; cada uno acompañado por diversos objetos a manera de ofrenda.

En la plaza de las columnas se construyó un palacio en el que se observan diversas etapas de ocupación. La más antigua corresponde al periodo clásico temprano en aquel momento el exterior de sus dos plataformas estuvo recubierto por estucos que representaron a diversos personajes, dioses y símbolos, moldeados en el altorrelieve de gran calidad y colorido.

Finalmente, en el sector norte del sitio puede visitarse la capilla española construida probablemente en el siglo XVI o XVII. Aún se conserva el altar y el espacio originalmente dedicado a la sacristía, así como una serie de plataformas construidas en el entorno inmediato de la construcción católica.

Se ubica a 5kilometros al norte del poblado de Calderitas, tiene estacionamiento y sanitario. Cobran \$42 en general, los domingos la entrada es gratis.


Abre de lunes a domingo de las 8 a las 17 horas.



OXTANKAH, QUINTANTANA ROO



DZIBANCHÉ, QUINTANA ROO



200 a.C - 700 d.C





Se trata de uno de los sitios más grandes y de mayor importancia del sur de Q Roo. Su fundación data del año 200aC de las construcciones más importantes de la zona sobresale el templo de los cormoranes, el templo de los cautivos y el templo de los dinteles; sus monumentos reflejan

la complejidad socio política de la región. Su extensión es de 40km cuadrados donde se localizan diversos conjuntos arquitectónicos de gran monumentalidad y calidad constructiva. Los dinteles de madera con inscripciones calendarios en la estructura conocida como templo VI, dieron origen al nombre el cual se identifica el sitio y que en maya significa “escritura sobre madera”.

Los edificios que ahora pueden verse corresponden al núcleo de la antigua ciudad maya. De las construcciones más importantes de la zona sobresale el llamado templo I, el templo II, la pirámide alta que contiene varias cámaras mortuorias, el edificio XIII, que presenta grabados con glifos, el templo VI y una pirámide con el estilo arquitectónico teotihuacano.

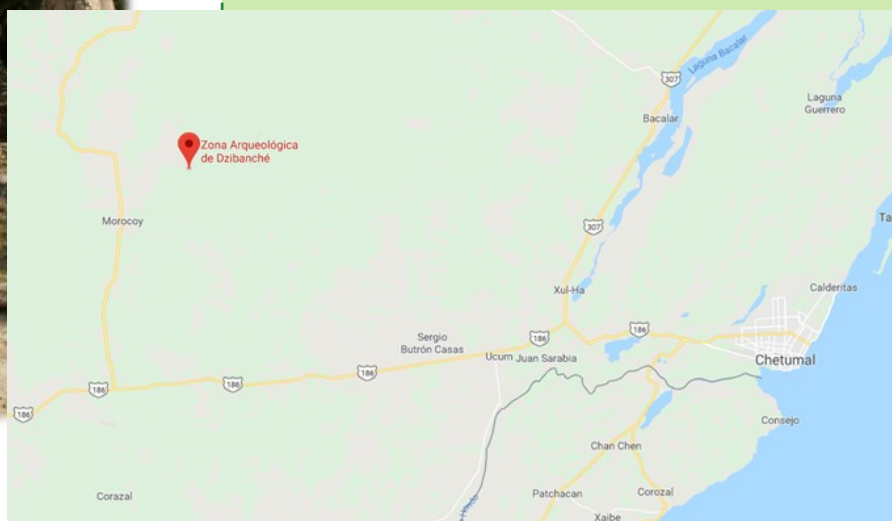
Abren de las 08:00 horas hasta las 17:00 horas, de lunes a sábado. Cuenta con servicios de estacionamiento, sanitarios y precios accesibles que incluyen el acceso al conjunto de Kinichná, \$46.

Se encuentra ubicado 81km al noroeste de la ciudad de Chetumal, tomando la carretera Federal 186 Escárcega-

Chetumal, se debe seguir por el camino que va hacia San Pedro Peralta y doblar a la izquierda en el punto marcado por los señalamientos que llevan el sitio.



1200 d.C

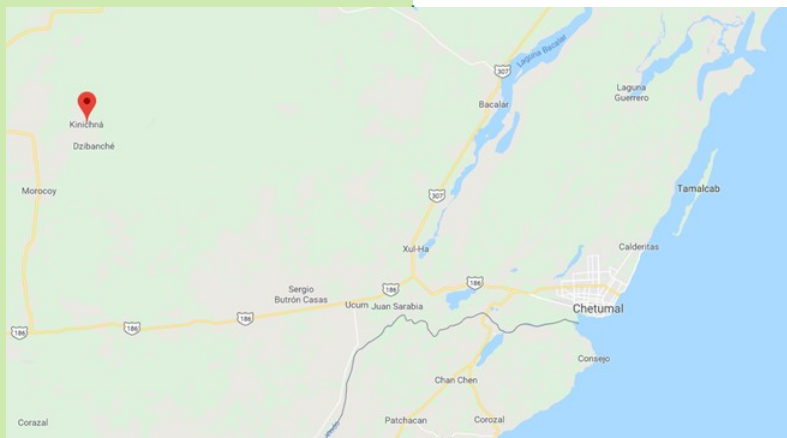


Kinichná significa “casa del sol” su principal construcción es la acrópolis, que es una ancha pirámide de tres niveles, con una completa simetría.

Dos kilómetros al norte del asentamiento de Dzinbanché se encuentran los vestigios del Kinichná. Este conjunto se distingue

por su construcción de una serie de edificios bajos alrededor de una plaza los cuales se cree que funcionaron como plataformas para templos menores.

Este templo conserva en su exterior restos de frisos hechos con estuco que ostenta motivos solares, ahí fue donde se encontraron importantes ofrendas con objetos de jade. Se localiza a dos km al norte de la misma caseta de acceso de Dzibanché.



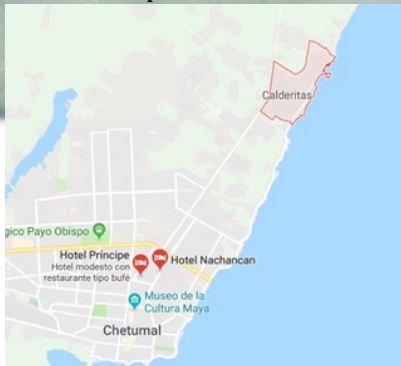
KINICHNÁ, QUINTANA ROO



CALDERITAS



Situado a sólo 10 kilómetros al norte de Chetumal, se puede acceder por el Boulevard Bahía o por la Av. Centenario .



Es un encantador antiguo pueblo de pescadores, tiene una historia que se remota a la época prehispánica cuando fue habitada por los mayas; mantiene vivas sus propias costumbres y es considerada por muchos como “la cocina del sur de Quintana Roo”, ya que es un lugar ideal para comer el mejor marisco de la zona, bajo grandes palapas los restaurantes ofrecen pescado, camarón, langosta, pulpo, caracol, y su especialidad y tradicional de Calderitas “Pil Pil” mientras se disfruta de la majestuosa vista de la bahía.



Sus alrededores están cubiertos de selva, en la que los árboles son las maderas duras como la caoba, el cedro, palo de rosa y chicozapote, de donde se extrae la goma de mascar.

Algunos tramos costeros de Calderitas se han habilitado como playas artificiales con sacos de arena. Los lugareños y los turistas utilizan estos espacios para tomar el sol o nadar en las tranquilas aguas de la Bahía de Chetumal.





LAGUNA GUERRERO

RAUDALES

La comunidad de Laguna Guerrero se localiza al noroeste de la ciudad de Chetumal. Es una comunidad asentada en la orilla de la Laguna del mismo nombre, la cual se conforma por un sistema de canales de aproximadamente 15 km de extensión. En la Laguna Guerrero se encuentra el Manatí Daniel, que fue crecido en la comunidad.

También conocido como “EL Corral de Daniel” porque ahí vive desde hace 15 años el manatí de este nombre.


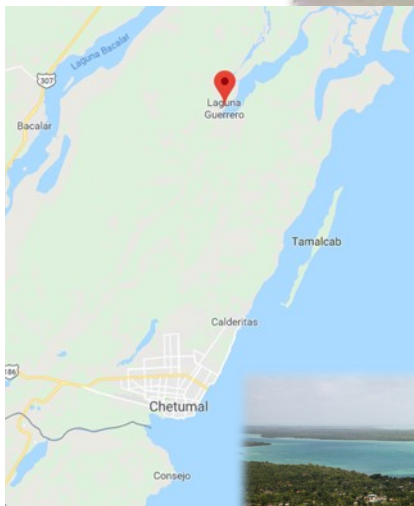


La historia de Daniel es rara, pero esperanzadora. Fue encontrado recién nacido (con todo y cordón umbilical) en septiembre del 2003. Como estaba abandonado le dieron cuidados maternos lo alimentaron con una leche especial importada de Florida y al cabo de casi dos años, cuando ya estaba en edad de ser destetado, lo soltaron en el medio silvestre. Sin embargo, Daniel prefería la compañía de los humanos y una es regreso hasta que se dieron cuenta que su vida estaba ahí en el corral. Al cuidado de Don Eladio Juárez



Los fines de semana son varios restaurantes que está en servicio, así como actividades de kayak y paseos en lancha, además se ubica un mirador de dos pisos para la observación de aves.

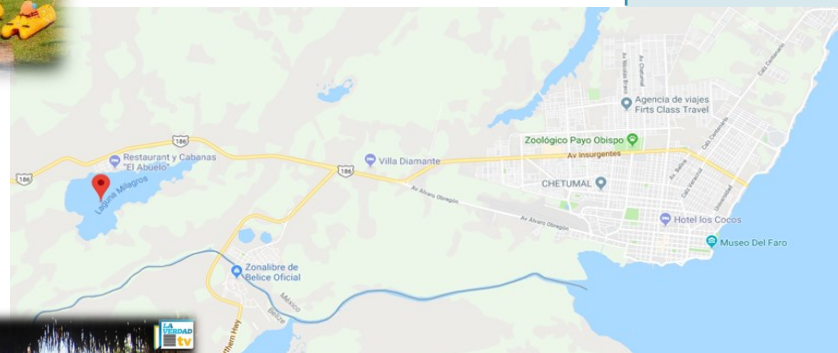
Desde laguna Guerrero son 3km hasta raudales, un bonito paraje de la ribera de la Laguna Guerrero, junto al ejido de Úrsulo Galván



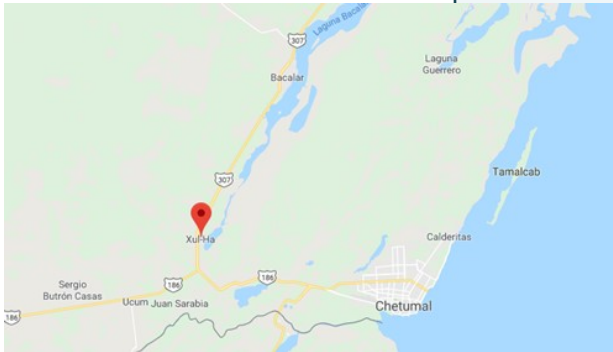
LAGUNA MILAGROS




A unos minutos de Chetumal y junto a la comunidad de Huay Pix, se encuentra la Laguna Milagros, una de las lagunas más hermosas en el sur de Quintana Roo donde se practican deportes acuáticos, paseos en lanchas, acampar, áreas para comer.



XUL-HA



A 22 kilómetros de Chetumal se encuentra el pueblo de Xul-Ha, donde termina la Laguna de Bacalar. El pueblo bordea un cenote que se encuentra dentro de la Laguna. Bello lugar para admirar los tonos de azules más espectaculares. Ideal para practicar Kayak. En la zona se encuentra mucha vegetación virgen con diferentes especies de aves y manglares que le dan un toque mágico. Existen varios acceso a la laguna conocidos como Balnearios, algunos con servicios de hospedaje o campamento. Aquí puedes disfrutar de manera mas cercana la laguna de Bacalar en toda su belleza.



Su nombre en lengua maya, significa “Final del Agua”

RÍO HONDO



Este lugar con mil y una historias que contar; lugar donde los piratas que merodeaban el caribe se resguardaban para comenzar la búsqueda de comunidades para asaltar, hace 250 años fue utilizado como vía fluvial para sacar el preciado palo de Campeche, que saqueaban en la región, cien años más tarde, los mayas de Yucatán lo usaron para introducir de contrabando las armas con las que combatieron al gobierno mexicano durante la guerra de castas y con el paso de los tiempos se convirtió en una ruta ideal para transportar el chicle natural (del árbol del chicozapote), la caoba y otras maderas preciosas.

Además de frontera, sigue siendo una avenida acuática flanqueada aún por extensas arboledas, donde se encuentran hermosos manantiales, arroyos, cenotes y lagunas.





PUEDES RECORRER SU CAUCE A BORDO DE UN KAYAK O EN UN RECORRIDO EN LANCHAS, OBSERVANDO LA FLORA Y FAUNA; DESDE IGUANAS VERDES, CORMORANES, GARZAS, GOLONDRINAS, MARTÍN PESCADOR, AGUILILLA NEGRA HASTA MANATÍ.





HERMOSO MANANTIAL UBICADO A 50 KILÓMETROS DE CHETUMAL. CUENTA CON SERVICIO DE RESTAURANTE QUE OFRECE CERVEZA Y REFRESCOS, ADEMÁS DIVERSOS PLATILLOS PREPARADOS CON PESCADO, Y POBLADORES QUE TE LLEVAN EN CAYUCOS DE MADERA PARA DISFRUTAR EL RIO HONDO EN UNA EXPERIENCIA QUE TE UNIRÁ A ESTE BELLO LUGAR.

Es un manantial creado por los arroyos del río Hondo que fluyen entre los árboles y las raíces. Este ejido tiene más de treinta años abierto al público y es administrado por los pobladores de Palmar, quienes se han encargado de hacer mejoras del lugar, como puentes de madera y palapas.



Está abierto todos los días de 07:00-19:00 horas, con un costo de \$10 por persona, & \$10 estacionamiento, renta de mesas y sillas en \$60.

LA UNIÓN

Los alrededores del poblado de la Unión son ideales para el turismo de aventura y de naturaleza. Cenotes, Laguna y Cerros elevados de su geografía única. En el Cenote Cocodrilo Dorado puedes practicar el Rappel teniendo de fondo una vista excepcional. En los alrededores hay infinidad de lugares para el Senderismo, la observación de aves del gran colorido, monos e iguanas. Por el Rio Hondo puedes practicar Kayak y disfrutar sus cenotes vírgenes en armonía con la naturaleza.



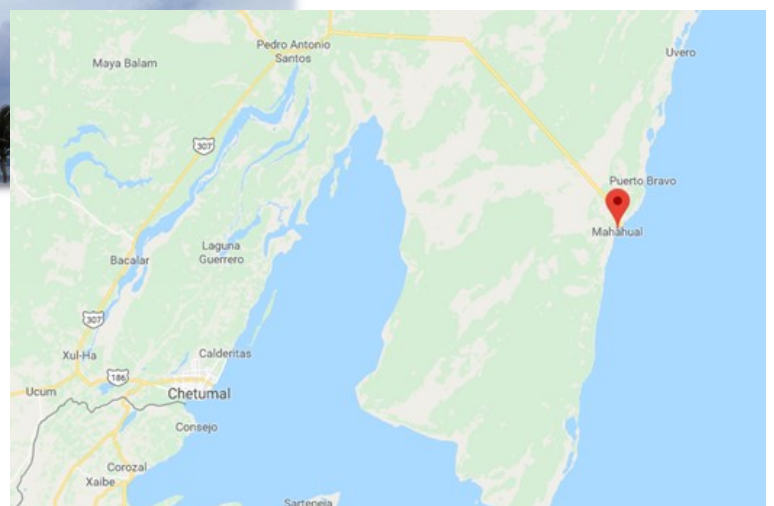
En el horizonte de Mahahual, prevalecen los árboles, un océano azul al este, un océano verde de selva al oeste y un cielo caprichoso en donde las fragatas de grandes alas negras navegan, a veces inmóviles aprovechando las corrientes de aire. Al norte del faro se encuentra el Muelle Costa Maya, donde desde hace algunos años atrancan los grandes cruceros. Al sur del faro es donde se ubica la parte más vivaz e interesante de Mahahual. Ahí se reúnen tiendas, hoteles, clubes de playa para todo público, restaurantes donde se puede degustar el platillo de Pez León y en las cercanías hay increíbles parajes tanto para el buceo scuba como para el buceo libre en sus aguas azul turquesa también se recorre la costera en caballo o bicicleta y disfrutando de una vista inigualable.

El nuevo destino del caribe mexicano al sur de Q Roo. Esplendorosas playas donde palmeras y manglares compiten por acercarse a las aguas transparentes que suavemente se extienden sobre la blanca arena.




Maha

Aquí la madre naturaleza ofrece uno de los escenarios caribeños de vehemente belleza: cándidas playas, palmeras, manglares, delicados amaneceres y encendidos atardeceres, una inmensa variedad de peces y pájaros; los habitantes, por su parte, recurren al antiguo arte de tejer palapas con techos de hojas de palmeras entrelazadas.



hual



XCALAK



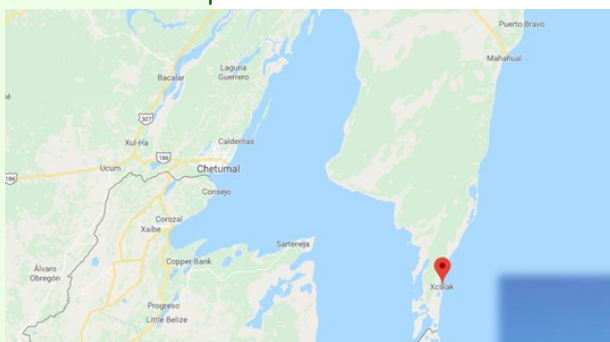
EL SEGUNDO ARRECIFE CORALINO MÁS GRANDE DEL MUNDO, SE ENCUENTRA JUSTO ENFRENTA DE LA COSTA XCALAK.



NACIÓ COMO UN PUESTO MILITAR EN 1900, DURANTE LA CAMPAÑA GUBERNAMENTAL CONTRA LOS MAYAS REBELDES. LUEGO CRECIÓ, PERO EN 1955 EL HURACÁN JANET CASI LO BORRÓ DEL MAPA Y DE CIUDAD LA TRANSFORMO A ALDEA.

XCALAK

En la actualidad es una de las pocas y últimas playas vírgenes del Caribe mexicano localizado al extremo sur de la denominada Riviera maya. El pueblo está ubicado a 60 km de Mahahual. La gran diversidad de flora y fauna que se encuentra en esta zona, junto al ambiente marino, es un paraíso para los amantes del buceo, la pesca, el fly fishing y el snorkel. Desde el pueblo de Xcalak puedes visitar en lancha el Canal de Zaragoza, el mogote Dos Hermanos y Reserva de Bacalar Chico, un paso entre manglares que separa este pequeño pueblo caribeño con la Isla de San Pedro Belice.



LO
QUE
NECESITA
EL
TURISTA





AEROPUERTO



En la cabecera municipal del de Othón P. Blanco opera un aeropuerto nacional, Chetumal, facilitando la llegada de los turistas al Municipio.

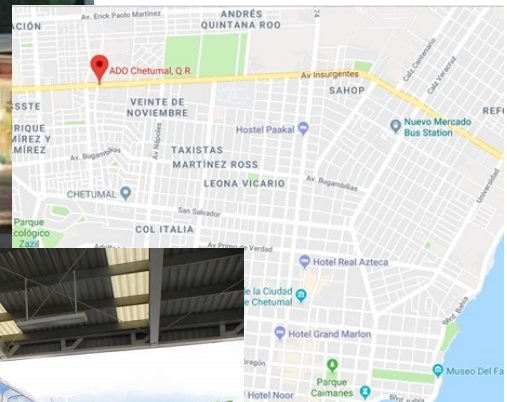
Las aerolíneas que operan en el aeropuerto de Chetumal son VOLARIS e INTERJET, con vuelos directos desde la ciudad de México.

AV. REVOLUCIÓN #660, INDUSTRIAL, 77049 CHETUMAL, Q.R.



ESTACIÓN DE AUTOBÚS

AV. INSURGENTES,
VEINTE DE NOVIEMBRE
77038
CHETUMAL, Q.R.



Para llegar al municipio, además de tomar un vuelo, también en la cabecera municipal se encuentra la estación de autobuses de ADO, con diferentes salidas resto del estado y a otros estados del país.

Este medio de transporte ofrece servicios a 3 atractivos turísticos del Municipio de Othón P. Blanco; Mahahual, Xcalak y Río Hondo.

QUOSPEDAJE EN

CHETUMAL

Nachancan
Calzada Veracruz #379
(983)832-3232

Posada Libertad Chetumal
Heriberto Jara #246
(983)832-2350
Fb. Posada Libertad Chetumal

Posada Costa Azul
Av. Insurgentes #170
(983)129-2800
Fb. Posada Costa Azul

Santa Teresa
Av. Insurgentes #177
(983)832-0303

Rosa del Alba
Av. Héroes #159 Int. "B"
(983)832-0950
rosadelalba.com.mx/

Leirana
Heriberto Jara #233
(983)832-7404

México
Calzada Veracruz #362
(983)833 0100

Ucum
Mahatma Gandhi #167
(983)832-0711
www.hotelucumchetumal.com

Guadalupe del Carmen
Av. Ignacio Zaragoza #226
(983)832-1002
Fb. Hotel Guadalupe del C.

Cristal
Av. Cristóbal Colón #207
(983)832-3878

Posada Boston
Av. Belice #290
(983)832-1164
Fb. Posada Boston

Villa Fontana
Av. Héroes #181
(983)129-2003
www.villafontanahotel.com

Urban 101
Av. Héroes #103
(983)832-6860
www.hotelurban101.com

Casa Anaya
José María Morelos #71
(999)357-5520

Caribe Princess
Av. Álvaro Obregón #168
(983)832-0900
www.hotelcaribeprincesschetumal.com.mx

Pantoja
Lucio Blanco #95
(983)832-1781
www.hotelpantoja.com.mx

Sol Caribe
Av. Belice #303
(983)832-1608
www.hotelsolcaribe.com

Gandhi
Mahatma Gandhi #166
(983)285-3269
hotel-gandhi-chetumal.mx

Mary Rey
Plutarco Elías Calles #27
(983)129-2554
Fb. Hotel Mary Rey

Palma Real
Av. Álvaro Obregón #193-A
(983)833 0963
www.palmarealchetumal.com

Platas
Plutarco Elías Calles #205
(983)832 0354

Marlon Juárez
Juárez #87
(983)832-1065
www.hotelesmarlon.com

Juliett
Privada Efraín Aguilar #171,
(984)833-2710
www.hoteljulietchetumal.com

Xcalak
Av. 16 de septiembre
(983)129-1708
www.hotelxcalak.com.mx

Casa Blanca
Av. Álvaro Obregón #312
(983)832-1248
www.casablancachetumal.com

Caribe Maya
Calle Camelias #182,
(983)832-2731
Fb: Hotel Caribe Maya

Hacienda Campestre
Calzada del Centenario #680
(983)833-0288
haciendacampestre.com.mx

Fernández
Juan José Siordia #185
(983)833-2833

OTCIÓN P. BLANCO

Luna Caribe
Carretera Federal Chetumal
Bacalar Km. 7,5
(983)152-5074
lunacaribechetumal.com

Los Cocos
AV. Héroe #134
(983)835-0430
www.hotelloscocos.com.mx

Villa Diamante
Carretera Chetumal-Bacalar
km 7.5
(983)114-5786
www.villadiamantechetumal.com

MAHAHUAL

DON KIKE 55
KM 55
(983)154-0558
hoteldonkike55@gmail.com

Real Azteca
Av. Belice #186
(983)832-0720

ABH
Av. Lázaro Cárdenas #201
(983)835-0460
www.abh.com.mx

CALDERITAS

Arges
Av. Lázaro Cárdenas #212
(983) 832 9525
www.hotelarges.com

Yax-Ha Tráiler Park
Av. Yucatán 415
(983)834-4127
Fb. Yax-Ha Trailer Park

Posada Del Puerto
0 km del Centro de la Ciudad.
posadadelpuerto-mahahual@gmail.com

City Express
Calle: Perdiz #442,
(983)835-1980
www.cityexpress.com

Trie Hotels/ Blue Kay
Malecón km 0, Al Sur del Faro
(983)129-3452
trihotels@gmail.com

Príncipe
Av. Héroe #326
(983)833-1642
hotelprincipechetumal.com.mx

Villanueva
Av. Carmen Ochoa de Merino
#166
(983)267-3370
hotelvillanueva.com.mx

Oxtankah
Tabasco #28,
(983)285-0049
www.guiacalderitas.com/hoteles

Hotel Quinto Sole Boutique
Carretera Mahahual-Xcalak
km 0.350,
(983)834-5942
repcionquinto-sole@kooxhotels.com

Villas Bambú
Av. Centenario lt.285
(983)835-8813
www.villasbambu.com

Los Aluxes Calderitas
Calle: Tlaxcala
entre Yucatán y Oaxaca #30
(983)134 2012
Fb. Los Aluxes
Hotel & Camping

Hostal Sol Y Mar
Calle Huachinango 12
solymar-mahahual47@hotmail.com

Noor
Av. José María Morelos #3
(983)834 5627
www.hotelnoor.mx

Capital Plaza
Av. Héroe #171
(983)835-0400
www.capitalplaza.mx

El Chital
Reserva del Manatí, Laguna
Guerrero, 27km
(983)154-0963
www.elchital.com

Explorean Kohunlich
Desviación Zonas Arqueológicas
Kohunlich, KM 5.65 Carretera Federal Chetumal-
Escárcega.
(983)839-0820

Fiesta Inn
Av. Álvaro Obregón #229
(983)267-3200
www.fiestainn.com

Hotel Mexico Lindo
Calle Huachinango
(983)834-5764
hotelmexicolindo@gmail.com

Hotel El Profe
Calle Huachinango 5,
(983)125-4104
elprofehotel@hotmail.com

Hotel Matan Kaán
Calle Huachinango
(999)666-7940
repcionmatan-
kaan@kooxhotels.com

Posada Pachamama
Calle Huachinango
(983)134-3049
info@posadapachamama.net

Hotel El Caballo Blanco
Mz 12 Lt 1, Carr.
(983)126-0319
hotelelcaballoblan-
co@gmail.com

Hostel Bambú Mahahual
Calle Martillo s/n
(983)156-3961
dani1980@gmail.com

Hotel Resort Boutiquet Y Bar
"El Fuerte"
Calle Róbalo Manzana No. 16
(983)834-5791
elfuertemahahual@gmail.com

Hotel Hotelito
Av. Mahahual Lote 13, Manza-
na 22
(983)834-5702

Cabañas Del Doctor
Av. Mahahual No 6 x 2 y 4 Sur
(983)102-5676
cabanasdeldoc-
tor@hotmail.com

Hotel Luna Plata
Carr. a Mahahual
(983)119-2273
inf@lunadeplata.inf

Hotel Arenas
Carretera Mahahual-Xcalak
Km 2.
(988)310-18219
hotel.arenas@yahoo.com

Hotel Arcifes
Av. Mahahual Mza. 28 Lt. 25
(983)111-6048
hotelareci-
fes_costamaya.com

Hotel Porto Coral
Av. Mahahual MZ 32, Lote 1
(983)834-5733
hotelportoco-
ral.mahahual@gmail.com

Hotel Nacional Beach Club Y
Bungalows
Av. Mahahual Mza 14 Lote 4,
(983)834-5719
nacional-
beachclub@hotmail.com





Maya Balam

Pedro Antonio Santos

Uxero

307

Puerto Bravo

Mahahual

Bacalar

307

Calderitas

Ucum

Chetumal

Consejo

Corozal

Sarteneja

Little Belize

Xcalak

Orange Walk

Ambergris Caye

Guinea Grass

San Pedro

Google

Maskall

Shipyard

RESTAURANTES EN

CHETUMAL

El Portón
Boulevard Bahía #301
Domingo-Sábado
7:00-23:00Hrs

Almina
Boulevard Bahía #3
Domingo-Sábado
7:30-23:45Hrs

Winner's
Calle 22 de Enero # 141
Domingo-Sábado
7:00-23:00Hrs

El Emporio
Calle Carmen Ochoa de Merino
#106
Domingo-Sábado
13:30-23:30Hrs

Bacus
Calle Carmen Ochoa de Merino #
101
Domingo-Sábado
11:30-23:30Hrs

Terraza de Tito
Boulevard Bahía #91
Domingo-Sábado
19:00-00:30Hrs

La Botana de Pelicanos
Boulevard Bahía #70
Domingo-Sábado
11:00-01:30Hrs

Arracheras de
Don José
Boulevard Bahía
Domingo-Sábado
08:00-11:30Hrs

Chiles
Boulevard Bahía
Domingo-Sábado
08:00-11:30Hrs

Sergio's Pizza
Av. Álvaro Obregón #182
Domingo-Sábado
7:00-23:30Hrs.

El Taquito
Av. Plutarco Elías Calles #218
Domingo-Sábado
18:00-01:30Hrs.

Taco Loco
Calle José María Morelos #87
Domingo-Sábado
08:00-18:00Hrs.

Los Pinochos
(comida típica)

Forastero
Av. Francisco I. Madero #318
Domingo-Sábado
08:00-18:00Hrs.

Los Cebollones
Calzada Veracruz #451
Domingo-Sábado
11:45-17:00Hrs.

Italian's Coffee
Plaza Las Américas & Boulevard
Bahía
Domingo-Sábado
09:30-23:00Hrs.

Domino's Pizza
Av. Insurgentes #152

Vip's
Insurgentes km. 5-025
Domingo-Sábado
07:00-23:59Hrs.

Burger King
Calle Dzisauche Fracción 2 s/n.
Domingo-Sábado
10:00-22:59Hrs.

La Viagra Jarocho
Boulevard Bahía #98A

OTZIÓN P. BLANCO

Mr. Marlin
A 1km de Calderitas

Ixpatum
2.4km de Calderitas

La Bonita
4km de Calderitas

CALDERITAS

Sobre la avenida Oaxaca & Av. Yucatán, existe una gran variedad de restaurantes; opciones ideales para todos los turistas.

- ◇ Riveros
- ◇ Los Cerros de Izamal
- ◇ La Pequeña Roca de Oro
- ◇ Las olas de Mar
- ◇ Miramar
- ◇ La Cochinita
- ◇ La Aurora
- ◇ El Charolito
- ◇ La Uva
- ◇ Las Brisas
- ◇ El Galeón
- ◇ El Acuario
- ◇ Pez Oro
- ◇ El Rincón de las Tortugas
- ◇ El Santuario del Manatí
- ◇ Reino Maya
- ◇ La Abuela Juanita
- ◇ Empanadas Doña Mache
- ◇ El Capitán de Calderas



MAHAHUAL

Todos los restaurantes en Mahahual están especializados en Mariscos y Pescados, se encuentran principalmente por el Malecón.

- ◇ Restaurant Beach Club Kimbara
- ◇ Restaurant Maya Bar
- ◇ Restaurant Thekrazy Lobster /Beach Club & Grill
- ◇ Restaurant Capitán Mono
- ◇ Restaurant El Delfín
- ◇ Restaurant Big Mama
- ◇ Restaurant Y Bar Los Arrecifes
- ◇ Restaurant Y Bar Drunk Burrito
- ◇ Restaurant Y Bar El Faro
- ◇ Restaurant Bar Familiar Ibiza Sunset
- ◇ Restaurante Bar Familiar Sulumar
- ◇ Restaurante Camaroncito Caribeño
- ◇ Restaurant Bar Familiar Nohoch Kay Big Fish
- ◇ Taquería Y Restaurant Bar Las Arracheras De Don José
- ◇ Restaurant Bar & Beach Club Jaime's At The Blue Reef
- ◇ Restaurant Yaya Beach Club
- ◇ Tony's Pizza

SERVICIOS DE SOPORTE TURÍSTICO

CHETUMAL, QUINTANA ROO.

BANCOS sucursales

Banamex
Avenida Juárez
Plaza las Américas

Bancomer
Avenida Juárez
Plaza las Américas
Plaza Bahía

ScotianBank
Avenida 5 de Mayo
Plaza las Américas
Súper AKI

HSBC
Avenida Othón P. Blanco
Súper AKI

Santander
Avenida Álvaro Obregón
Avenida Lázaro Cárdenas

Banorte
Avenida Álvaro Obregón

Inbursa
Avenida Carmen Ochoa de
Merino

CIBanco
Avenida Álvaro Obregón

Banco Azteca
Avenida de los Héroes
Avenida Hidalgo
Calzada Veracruz

Banjercito
Avenida Independencia

CASAS DE CAMBIO

Easy Money Change
Avenida de los Héroes
Plaza las Américas



EN CASO DE EMERGENCIA

SERVICIOS DE SALUD EN CHETUMAL, QUINTANA ROO.

Emergencias
066

(983)832-1953

Cruz Roja
(983)833-2023
(983)832-0571

Clínica Carranza
(983)832-1440

Policía Estatal
(983)832-9600

Clínica Campestre
(983)832-4636
(983)832-0102

Bomberos
(983)832-1578

Clínica Independencia
(983)832-1932
(983)832-1953

Hospital General
(983)832-1932